

RESOLUCIÓN DGADM/SGCIA/SAMA DEL SERVICIO DE AYUDAS DE MEDIDAS DE ACOMPAÑAMIENTO DE LA DIRECCIÓN GENERAL DE AYUDAS DIRECTAS Y DE MERCADOS DE LA CONSEJERÍA DE AGRICULTURA, PESCA, AGUA Y DESARROLLO RURAL, DE CONCESIÓN DE LA SOLICITUD DE LA AYUDA DE LA INTERVENCIÓN 6613 AYUDAS A ZONAS CON LIMITACIONES NATURALES U OTRAS LIMITACIONES ESPECÍFICAS, OPERACIÓN 6613.3 PAGO COMPENSATORIO POR OTRAS ZONAS CON LIMITACIONES ESPECÍFICAS, CONVOCATORIA 2023, EN EL MARCO CORRESPONDIENTE AL PLAN ESTRATÉGICO DE LA POLÍTICA AGRÍCOLA COMÚN 2023-2027, CAMPAÑA 2023.

ANTECEDENTES DE HECHO

PRIMERO: Mediante Orden de 28 de marzo de 2023, se aprobaron en la Comunidad Autónoma de Andalucía las bases reguladoras para la concesión de subvenciones correspondientes a la Intervención sobre el desarrollo rural relativa a zonas con limitaciones naturales u otras limitaciones específicas correspondiente al Plan Estratégico de la Política Agrícola Común 2023-2027, y mediante Orden 31 de marzo de 2023, se efectúa la convocatoria de éstas para el año 2023, al amparo del Reglamento (UE) 2021/2116 del Parlamento Europeo y del Consejo, de 2 de diciembre de 2021, sobre la financiación, la gestión y el seguimiento de la política agrícola común y por el que se deroga el Reglamento (UE) núm. 1306/2013 y el Reglamento (UE) 2021/2115 del Parlamento Europeo y del Consejo, de 2 de diciembre de 2021, por el que se establecen las normas en relación con la ayuda a los planes estratégicos que deben elaborar los Estados miembros en el marco de la política Agrícola común, financiada con cargo al Fondo Europeo de Garantía (FEAGA) y al Fondo Europeo Agrícola de Desarrollo Rural (FEADER), y por el que se derogan los Reglamentos (UE) núm. 1305/2013 y (UE) núm. 1307/2013.

Las personas que se relacionan en anexo adjunto de la presente Resolución presentaron solicitud al amparo de lo dispuesto en el párrafo anterior.

SEGUNDO: Examinadas las solicitudes, se procedió a realizar el trámite de subsanación y/o mejora de acuerdo con lo dispuesto en el artículo 68 de la Ley 39/2015, de 1 de octubre, del Procedimiento Administrativo Común de las Administraciones Públicas, al objeto de subsanar aquellas solicitudes que no reunían los requisitos exigidos en la normativa aplicable, y una vez practicado, las Delegaciones Territoriales de Agricultura, Pesca, Agua y Desarrollo Rural remitieron al Servicio de Ayudas de Medidas de Acompañamiento de la Dirección General de Ayudas Directas y de Mercados un informe en el que se relacionaban las solicitudes que habían superado el citado trámite, así como aquellas otras solicitudes que no habían subsanado las incidencias comunicadas.

TERCERO: Seguidamente con fecha 1/03/2024 se publica la Propuesta Provisional de Resolución concediéndose por la persona titular de la Dirección General de Ayudas Directas y de Mercados un plazo de 10 días para que las personas afectadas por las incidencias detectadas con arreglo a la misma, alegaran y presentaran la documentación pertinente, en los términos previstos en el artículo 82 de la Ley 39/2015, de 1 de octubre.



Puede verificar la integridad de una copia de este documento mediante la lectura del código QR adjunto o mediante el acceso a la dirección <https://ws050.juntadeandalucia.es/verificarFirma> indicando el código de VERIFICACIÓN

FIRMADO POR	RAQUEL MARIA ESPIN CRESPO	FECHA	26/06/2024
VERIFICACIÓN	Pk2jmLCR8DC45ERHX3KV56KD42RK4Q	PÁGINA	1/513





CUARTO: Revisada la documentación, y realizadas las comunicaciones de los controles sobre el terreno efectuados en virtud de lo establecido en el Reglamento (UE) 2021/2116 del Parlamento Europeo y del Consejo de 2 de diciembre de 2021 sobre la financiación, la gestión y el seguimiento de la Política Agrícola Común y por el que se deroga el Reglamento (UE) núm. 1306/2013 y el Real Decreto 1047/2022, de 27 de diciembre, por el que se regula el sistema de gestión y control de las intervenciones del Plan Estratégico y otras ayudas de la Política Agrícola Común, procede emitir la presente Resolución de la Dirección General de Ayudas Directas y de Mercados relativa a la solicitud de la ayuda de la de la Intervención 6613 Ayudas a zonas con limitaciones naturales u otras limitaciones específicas, Operación 6613.3: Pago compensatorio por otras zonas con limitaciones específicas, anualidad 2023.

VISTOS, el Reglamento (UE) 2021/2116 del Parlamento Europeo y del Consejo, de 2 de diciembre de 2021, sobre la financiación, la gestión y el seguimiento de la política agrícola común y por el que se deroga el Reglamento (UE) núm. 1306/2013; el Reglamento (UE) 2021/2115 del Parlamento Europeo y del Consejo, de 2 de diciembre de 2021, por el que se establecen las normas en relación con la ayuda a los planes estratégicos que deben elaborar los Estados miembros en el marco de la política Agrícola común, financiada con cargo al Fondo Europeo de Garantía (FEAGA) y al Fondo Europeo Agrícola de Desarrollo Rural (FEADER), y por el que se derogan los Reglamentos (UE) núm. 1305/2013 y (UE) núm. 1307/2013; el Real Decreto 1048/2022, de 27 de diciembre, sobre la aplicación, a partir de 2023, de las intervenciones en forma de pagos directos y el establecimiento de requisitos comunes en el marco del Plan Estratégico de la Política Agrícola Común, y la regulación de la solicitud única del sistema integrado de gestión y control; el Real Decreto 1047/2022, de 27 de diciembre, por el que se regula el sistema de gestión y control de las intervenciones del Plan Estratégico y otras ayudas de la Política Agrícola Común; la Orden de 28 de marzo de 2023, por la que se aprueban las bases reguladoras para la concesión de subvenciones correspondientes a la intervención sobre el desarrollo rural relativa a zonas con limitaciones naturales u otras limitaciones específicas (6613) correspondiente al Plan Estratégico de la Política Agrícola Común 2023-2027 y la Orden de 31 de marzo de 2023, por la que se efectúa la convocatoria para el año 2023; la Ley 38/2003, de 17 de noviembre, General de Subvenciones; el Decreto Legislativo 1/2010 de 2 de marzo por el que se aprueba el Texto Refundido de la Ley General de la Hacienda Pública de la Junta de Andalucía; la Ley 39/2015, de 1 de octubre, del Procedimiento Administrativo Común de las Administraciones Públicas.

FUNDAMENTOS DE DERECHO

PRIMERO: Corresponde a la Dirección General de Ayudas Directas y de Mercados dictar la resolución, en el uso de las funciones atribuidas por la legislación vigente y, en particular, el Decreto 70/2016, de 1 de marzo, por el que se establece la organización y el régimen de funcionamiento del organismo pagador de los gastos financiados por el Fondo Europeo Agrícola de Garantía y por el Fondo Europeo Agrícola de Desarrollo Rural en la Comunidad Autónoma de Andalucía, así como el Decreto 157/2022, de 9 de agosto, por el que se establece la estructura orgánica de la Consejería de Agricultura, Pesca, Agua y Desarrollo Rural.

SEGUNDO: La Orden de 28 de marzo de 2023 por la que se aprueban las bases reguladoras para la concesión de subvenciones correspondientes a la intervención sobre el desarrollo rural relativa a zonas con limitaciones naturales u otras limitaciones específicas (6613) correspondiente al Plan Estratégico de la Política Agrícola

Puede verificar la integridad de una copia de este documento mediante la lectura del código QR adjunto o mediante el acceso a la dirección <https://ws050.juntadeandalucia.es/verificarFirma> indicando el código de VERIFICACIÓN

FIRMADO POR	RAQUEL MARIA ESPIN CRESPO	FECHA	26/06/2024
VERIFICACIÓN	Pk2jmLCR8DC45ERHX3KV56KD42RK4Q	PÁGINA	2/513





Común 2023-2027, establece los requisitos relativos a los solicitantes y a las condiciones de la ayuda de cada operación, entre ellas la Operación 6613.3: Pago compensatorio por otras zonas con limitaciones específicas, Convocatoria 2023, efectuada mediante Orden de 31 de marzo de 2023.

TERCERO: Esta operación está cofinanciada en un 85% por el FEADER, en un 9,81% por el Ministerio de Agricultura, Pesca y Alimentación y en un 5,19% por la Comunidad Autónoma de Andalucía, y está incluida en el Plan Estratégico de la Política Agrícola Común 2023-2027 dentro de la Intervención 6613 Ayudas a zonas con limitaciones naturales u otras limitaciones específicas, en aplicación del Artículo 71 del Reglamento (UE) 2021/2115 del Parlamento Europeo y del Consejo, de 2 de diciembre de 2021.

RESUELVO

PRIMERO: CONCEDER la solicitud a la ayuda de la Intervención 6613 Ayudas a zonas con limitaciones naturales u otras limitaciones específicas, Operación 6613.3: Pago compensatorio por otras zonas con limitaciones específicas, anualidad 2023, a las personas que se relacionan en anexo adjunto de la presente resolución, formada por 260 expedientes, que empieza por CORTES CORTES MIGUEL con NIF ****0200* y termina en ZABALA ANDRES MARIA ASUNCION con NIF****8852*.

SEGUNDO: PROCEDER a la publicación de la presente Resolución en la página web de la Consejería de Agricultura, Pesca, Agua y Desarrollo Rural, en la siguiente dirección: <https://www.juntadeandalucia.es/organismos/agriculturapescaaguaydesarrollorural/areas/politica-agraria-comun/ayudas-pac/paginas/suaa-2023-2027-zln.html>. Todo ello conforme prevé el Artículo 14 de la Orden de 28 de marzo de 2023, por la que se aprueban las bases reguladoras para la concesión de subvenciones correspondientes a la intervención sobre el desarrollo rural relativa a zonas con limitaciones naturales u otras limitaciones específicas (6613) correspondiente al Plan Estratégico de la Política Agrícola Común 2023-2027. En todo caso, esta publicación sustituye a la notificación personal y surtirá los mismos efectos.

Contra la presente resolución, que pone fin a la vía administrativa, podrá interponerse recurso potestativo de reposición ante la persona titular de la Dirección General de Ayudas Directas y de Mercados, en el plazo de un mes, contado a partir del día siguiente a la publicación de la misma, de acuerdo con lo dispuesto en los Artículos 45, 123 y 124 de la Ley 39/2015, de 1 de octubre, de Procedimiento Administrativo Común de las Administraciones Públicas, o bien interponer directamente recurso contencioso-administrativo en el plazo de dos meses, contados desde el día siguiente a aquel en que tenga lugar su publicación, de conformidad con lo establecido en el artículo 46.1 de la Ley 29/1998, de 13 de julio, reguladora de la Jurisdicción Contencioso-Administrativa.

LA DIRECTORA GENERAL DE AYUDAS DIRECTAS Y DE MERCADOS

Fdo.: Raquel Espín Crespo

Puede verificar la integridad de una copia de este documento mediante la lectura del código QR adjunto o mediante el acceso a la dirección https://ws050.juntadeandalucia.es/verificarFirma indicando el código de VERIFICACIÓN				
FIRMADO POR	RAQUEL MARIA ESPIN CRESPO	FECHA	26/06/2024	
VERIFICACIÓN	Pk2jmLCR8DC45ERHX3KV56KD42RK4Q	PÁGINA	3/513	

ANEXO: RELACIÓN DE EXPEDIENTES INCLUIDOS EN LA RESOLUCIÓN DEFINITIVA DE SOLICITUD DE CONCESIÓN DE AYUDA

PEPAC - Operación 6613.3 - Pago compensatorio por otras zonas con limitaciones específicas. Convocatoria 2023

(Orden de 28 de marzo de 2023, de la Consejería de Agricultura, Pesca, Agua y Desarrollo Rural, BOJA Nº 63 de 3 de abril de 2023)

ALMERIA

APELLIDOS Y NOMBRE / RAZÓN SOCIAL
CORTES CORTES MIGUEL

NIF ****0200* **EXPEDIENTE** 1231485 **RESOLUCIÓN** CONCESIÓN DE LA AYUDA

DATOS DE MANTENIMIENTO UNIDADES

GRUPO DE PAGO ZONAS DE LIMITACIONES ESPECIFICAS
Sup. Dec. Admisible 3,07 **Sup. Resuelta** 3,07 **Sobredecl.** 0,00 **% Sobredecl.** 0,00

RESUMEN DE PAGOS

IMPORTE (Euros)
Pago realizado **RESUELTO** 392,96 **FEADER** 334,02 **MAPA** 38,55 **CAPADR** 20,39

APLICACIÓN DE REDUCCIONES Y PENALIZACIONES (%)

Criterios de subvencionabilidad (1) 0,00 **Presentación tardía** 0,00 **Omisión declaración** 0,00 **Condicionalidad** 0,00

IMPORTE (Euros)

Calculado(2) 392,96 € **Reducción** 0,00 € **Penalización** 0,00 € **Reducción Penalización (3)** 0,00 € **Penalización adicional** 0,00 € **Resuelto** 392,96 € **FEADER** 334,02 € **MAPA** 38,55 € **CAPADR** 20,39 €
Importe Unitario: 128,00 € **Nuevo Importe Unitario:** 128,00 €

RECINTOS PROPUESTOS

REF.	REFERENCIA SIGPAC	CULTIVO	S/R	USO SIGPAC	Sup. Dec. admisible	Sup. Campo	Sup. Determ.	Sup. Resuelta
-1129552	04-057-006-00011-0002	HIGUERA	R		0,01		0,01	0,01
-433901	04-057-006-00011-0005	HUERTA	R		0,07		0,07	0,07
-153356	04-057-006-00011-0002	MANZANOS	R		0,03		0,03	0,03
-153350	04-057-006-00011-0001	VIÑEDO VINIFICACIÓN	R		0,13		0,13	0,13
4192592	04-046-008-00048-0001	HIGUERA	S		0,85		0,85	0,85
1700000005185204	04-046-008-00063-0002	MANZANOS	S		1,32		1,32	1,32
1700000005185206	04-057-009-00007-0001	VIÑEDO VINIFICACIÓN	S		0,66		0,66	0,66



(1) Con incidencias que retienen pago o deniegan el expediente.
(2) Se calcula sobre superficie declarada admisible.
(3) Aplicación del artículo 16 bis del RD 147/2023.

Puede verificar la integridad de una copia de este documento mediante la lectura del código QR adjunto o mediante el acceso a la dirección <https://ws050.juntadeandalucia.es/verificarFirma> indicando el código de VERIFICACIÓN

FIRMADO POR	RAQUEL MARIA ESPIN CRESPO	FECHA	26/06/2024
VERIFICACIÓN	Pk2jmlCR8DC45ERHX3KV56KD42RK4Q	PÁGINA	4/513





INCIDENCIAS

INCIDENCIA DESCRIPCIÓN

- 4272 Verifica que las líneas de declaración de las Solicitudes Únicas no tienen solapes con la capa de Retroactividad Gráfica (ambas de la misma campaña) a nivel de expediente/línea de declaración gráfica de la solicitud.
 Recinto:04-057-001-00074-00002 Cultivo: - Agregado de la referencia del recinto.:0 Zona de la referencia del recinto.:0 Superficie solapada.:18,6 Id. Incid.:95117110
 Recinto:04-057-001-00074-00002 Cultivo: - Agregado de la referencia del recinto.:0 Zona de la referencia del recinto.:0 Superficie solapada.:5,86 Id. Incid.:95117109
 Recinto:04-057-001-00074-00002 Cultivo: - Agregado de la referencia del recinto.:0 Zona de la referencia del recinto.:0 Superficie solapada.:6,22 Id. Incid.:95117111
 Recinto:04-057-001-00074-00002 Cultivo: - Agregado de la referencia del recinto.:0 Zona de la referencia del recinto.:0 Superficie solapada.:7,23 Id. Incid.:95117112
 Recinto:04-057-002-00075-00001 Cultivo: - Agregado de la referencia del recinto.:0 Zona de la referencia del recinto.:0 Superficie solapada.:0,17 Id. Incid.:95117106
 Recinto:04-057-002-00075-00001 Cultivo: - Agregado de la referencia del recinto.:0 Zona de la referencia del recinto.:0 Superficie solapada.:0,36 Id. Incid.:95117108
 Recinto:04-057-002-00075-00001 Cultivo: - Agregado de la referencia del recinto.:0 Zona de la referencia del recinto.:0 Superficie solapada.:0,55 Id. Incid.:95117107
 Recinto:04-057-010-00184-00005 Cultivo: - Agregado de la referencia del recinto.:0 Zona de la referencia del recinto.:0 Superficie solapada.:0,26 Id. Incid.:95117113
- 86119 Carga ganadera NO cumple con el valor mínimo de 0,2 UGM/ha.
 Recinto:04-046-008-00049-00002 Cultivo:62000 PASTOS PERMANENTES DE 5 O MAS AÑOS-SIN VARIEDAD Secano Carga Ganadera:0
 Recinto:04-046-008-00063-00003 Cultivo:62000 PASTOS PERMANENTES DE 5 O MAS AÑOS-SIN VARIEDAD Secano Carga Ganadera:0
 Recinto:04-057-009-00215-00001 Cultivo:62000 PASTOS PERMANENTES DE 5 O MAS AÑOS-SIN VARIEDAD Secano Carga Ganadera:0
- 86120 Para explotaciones de pastos permanentes ubicadas en espacios protegidos la carga ganadera mínima será 0,1 UGM/ha.
 Recinto:04-057-001-00074-00001 Cultivo:62000 PASTOS PERMANENTES DE 5 O MAS AÑOS-SIN VARIEDAD Secano Carga Ganadera:0
 Recinto:04-057-001-00074-00002 Cultivo:62000 PASTOS PERMANENTES DE 5 O MAS AÑOS-SIN VARIEDAD Secano Carga Ganadera:0
 Recinto:04-057-001-00074-00004 Cultivo:62000 PASTOS PERMANENTES DE 5 O MAS AÑOS-SIN VARIEDAD Secano Carga Ganadera:0
 Recinto:04-057-002-00074-00004 Cultivo:62000 PASTOS PERMANENTES DE 5 O MAS AÑOS-SIN VARIEDAD Secano Carga Ganadera:0
 Recinto:04-057-002-00074-00005 Cultivo:62000 PASTOS PERMANENTES DE 5 O MAS AÑOS-SIN VARIEDAD Secano Carga Ganadera:0
 Recinto:04-057-002-00075-00001 Cultivo:62000 PASTOS PERMANENTES DE 5 O MAS AÑOS-SIN VARIEDAD Secano Carga Ganadera:0
 Recinto:04-057-002-00075-00015 Cultivo:62000 PASTOS PERMANENTES DE 5 O MAS AÑOS-SIN VARIEDAD Secano Carga Ganadera:0
 Recinto:04-057-002-00075-00027 Cultivo:62000 PASTOS PERMANENTES DE 5 O MAS AÑOS-SIN VARIEDAD Secano Carga Ganadera:0
 Recinto:04-057-002-00075-00031 Cultivo:62000 PASTOS PERMANENTES DE 5 O MAS AÑOS-SIN VARIEDAD Secano Carga Ganadera:0
 Recinto:04-057-002-00079-00015 Cultivo:62000 PASTOS PERMANENTES DE 5 O MAS AÑOS-SIN VARIEDAD Secano Carga Ganadera:0
 Recinto:04-057-002-00100-00002 Cultivo:62000 PASTOS PERMANENTES DE 5 O MAS AÑOS-SIN VARIEDAD Secano Carga Ganadera:0
 Recinto:04-057-002-00100-00003 Cultivo:62000 PASTOS PERMANENTES DE 5 O MAS AÑOS-SIN VARIEDAD Secano Carga Ganadera:0
 Recinto:04-057-010-00184-00004 Cultivo:62000 PASTOS PERMANENTES DE 5 O MAS AÑOS-SIN VARIEDAD Secano Carga Ganadera:0
 Recinto:04-057-010-00184-00005 Cultivo:62000 PASTOS PERMANENTES DE 5 O MAS AÑOS-SIN VARIEDAD Secano Carga Ganadera:0
 Recinto:04-057-010-00184-00006 Cultivo:62000 PASTOS PERMANENTES DE 5 O MAS AÑOS-SIN VARIEDAD Secano Carga Ganadera:0
- 86122 Recinto superficie forrajera que realiza la actividad de producción de pastoreo y no declara el o los códigos del Registro de Explotaciones Ganaderas de Andalucía, REGA.
 Recinto:04-046-008-00049-00002 Cultivo:62000 PASTOS PERMANENTES DE 5 O MAS AÑOS-SIN VARIEDAD Secano
 Recinto:04-046-008-00063-00003 Cultivo:62000 PASTOS PERMANENTES DE 5 O MAS AÑOS-SIN VARIEDAD Secano
 Recinto:04-057-001-00074-00001 Cultivo:62000 PASTOS PERMANENTES DE 5 O MAS AÑOS-SIN VARIEDAD Secano
 Recinto:04-057-001-00074-00002 Cultivo:62000 PASTOS PERMANENTES DE 5 O MAS AÑOS-SIN VARIEDAD Secano
 Recinto:04-057-001-00074-00004 Cultivo:62000 PASTOS PERMANENTES DE 5 O MAS AÑOS-SIN VARIEDAD Secano
 Recinto:04-057-002-00074-00004 Cultivo:62000 PASTOS PERMANENTES DE 5 O MAS AÑOS-SIN VARIEDAD Secano

(1) Con incidencias que retienen pago o deniegan el expediente.
 (2) Se calcula sobre superficie declarada admisible.
 (3) Aplicación del artículo 16 bis del RD 147/2023.

Puede verificar la integridad de una copia de este documento mediante la lectura del código QR adjunto o mediante el acceso a la dirección https://ws050.juntadeandalucia.es/verificarFirma indicando el código de VERIFICACIÓN				
FIRMADO POR	RAQUEL MARIA ESPIN CRESPO	FECHA	26/06/2024	
VERIFICACIÓN	Pk2jmLCR8DC45ERHX3KV56KD42RK4Q	PÁGINA	5/513	



INCIDENCIAS

INCIDENCIA DESCRIPCIÓN

	Recinto:04-057-002-00074-00005	Cultivo:62000	PASTOS PERMANENTES DE 5 O MAS AÑOS-SIN VARIEDAD	Secano
	Recinto:04-057-002-00075-00001	Cultivo:62000	PASTOS PERMANENTES DE 5 O MAS AÑOS-SIN VARIEDAD	Secano
	Recinto:04-057-002-00075-00015	Cultivo:62000	PASTOS PERMANENTES DE 5 O MAS AÑOS-SIN VARIEDAD	Secano
	Recinto:04-057-002-00075-00027	Cultivo:62000	PASTOS PERMANENTES DE 5 O MAS AÑOS-SIN VARIEDAD	Secano
	Recinto:04-057-002-00075-00031	Cultivo:62000	PASTOS PERMANENTES DE 5 O MAS AÑOS-SIN VARIEDAD	Secano
	Recinto:04-057-002-00079-00015	Cultivo:62000	PASTOS PERMANENTES DE 5 O MAS AÑOS-SIN VARIEDAD	Secano
	Recinto:04-057-002-00100-00002	Cultivo:62000	PASTOS PERMANENTES DE 5 O MAS AÑOS-SIN VARIEDAD	Secano
	Recinto:04-057-002-00100-00003	Cultivo:62000	PASTOS PERMANENTES DE 5 O MAS AÑOS-SIN VARIEDAD	Secano
	Recinto:04-057-009-00215-00001	Cultivo:62000	PASTOS PERMANENTES DE 5 O MAS AÑOS-SIN VARIEDAD	Secano
	Recinto:04-057-010-00184-00004	Cultivo:62000	PASTOS PERMANENTES DE 5 O MAS AÑOS-SIN VARIEDAD	Secano
	Recinto:04-057-010-00184-00005	Cultivo:62000	PASTOS PERMANENTES DE 5 O MAS AÑOS-SIN VARIEDAD	Secano
	Recinto:04-057-010-00184-00006	Cultivo:62000	PASTOS PERMANENTES DE 5 O MAS AÑOS-SIN VARIEDAD	Secano
86124	Recinto de forrajera para Cálculo de Carga Ganadera que No pertenece a Explotación.			
	Recinto:04-046-008-00049-00002	Cultivo:62000	PASTOS PERMANENTES DE 5 O MAS AÑOS-SIN VARIEDAD	Secano
	Recinto:04-046-008-00063-00003	Cultivo:62000	PASTOS PERMANENTES DE 5 O MAS AÑOS-SIN VARIEDAD	Secano
	Recinto:04-057-001-00074-00001	Cultivo:62000	PASTOS PERMANENTES DE 5 O MAS AÑOS-SIN VARIEDAD	Secano
	Recinto:04-057-001-00074-00002	Cultivo:62000	PASTOS PERMANENTES DE 5 O MAS AÑOS-SIN VARIEDAD	Secano
	Recinto:04-057-001-00074-00004	Cultivo:62000	PASTOS PERMANENTES DE 5 O MAS AÑOS-SIN VARIEDAD	Secano
	Recinto:04-057-002-00074-00004	Cultivo:62000	PASTOS PERMANENTES DE 5 O MAS AÑOS-SIN VARIEDAD	Secano
	Recinto:04-057-002-00074-00005	Cultivo:62000	PASTOS PERMANENTES DE 5 O MAS AÑOS-SIN VARIEDAD	Secano
	Recinto:04-057-002-00075-00001	Cultivo:62000	PASTOS PERMANENTES DE 5 O MAS AÑOS-SIN VARIEDAD	Secano
	Recinto:04-057-002-00075-00015	Cultivo:62000	PASTOS PERMANENTES DE 5 O MAS AÑOS-SIN VARIEDAD	Secano
	Recinto:04-057-002-00075-00027	Cultivo:62000	PASTOS PERMANENTES DE 5 O MAS AÑOS-SIN VARIEDAD	Secano
	Recinto:04-057-002-00075-00031	Cultivo:62000	PASTOS PERMANENTES DE 5 O MAS AÑOS-SIN VARIEDAD	Secano
	Recinto:04-057-002-00079-00015	Cultivo:62000	PASTOS PERMANENTES DE 5 O MAS AÑOS-SIN VARIEDAD	Secano
	Recinto:04-057-002-00100-00002	Cultivo:62000	PASTOS PERMANENTES DE 5 O MAS AÑOS-SIN VARIEDAD	Secano
	Recinto:04-057-002-00100-00003	Cultivo:62000	PASTOS PERMANENTES DE 5 O MAS AÑOS-SIN VARIEDAD	Secano
	Recinto:04-057-009-00215-00001	Cultivo:62000	PASTOS PERMANENTES DE 5 O MAS AÑOS-SIN VARIEDAD	Secano
	Recinto:04-057-010-00184-00004	Cultivo:62000	PASTOS PERMANENTES DE 5 O MAS AÑOS-SIN VARIEDAD	Secano
	Recinto:04-057-010-00184-00005	Cultivo:62000	PASTOS PERMANENTES DE 5 O MAS AÑOS-SIN VARIEDAD	Secano
	Recinto:04-057-010-00184-00006	Cultivo:62000	PASTOS PERMANENTES DE 5 O MAS AÑOS-SIN VARIEDAD	Secano

Datos considerados para el Cálculo de la Carga Ganadera del expediente

Superficie determinada para Cálculo Carga Ganadera: 0,00 ha
 Carga Ganadera del Expediente: 0,00 ugm/ha

Incidencias de carga ganadera

INCIDENCIA DESCRIPCIÓN

86122	Recinto superficie forrajera que realiza la actividad de producción de pastoreo y no declara el o los códigos del Registro de Explotaciones Ganaderas de Andalucía, REGA.			
	Recinto:04-057-002-00079-00015	Cultivo:62000	PASTOS PERMANENTES DE 5 O MAS AÑOS-SIN VARIEDAD	Secano
	Recinto:04-057-002-00075-00031	Cultivo:62000	PASTOS PERMANENTES DE 5 O MAS AÑOS-SIN VARIEDAD	Secano
	Recinto:04-057-002-00075-00001	Cultivo:62000	PASTOS PERMANENTES DE 5 O MAS AÑOS-SIN VARIEDAD	Secano
	Recinto:04-057-002-00100-00003	Cultivo:62000	PASTOS PERMANENTES DE 5 O MAS AÑOS-SIN VARIEDAD	Secano
	Recinto:04-057-002-00100-00002	Cultivo:62000	PASTOS PERMANENTES DE 5 O MAS AÑOS-SIN VARIEDAD	Secano
	Recinto:04-057-002-00074-00005	Cultivo:62000	PASTOS PERMANENTES DE 5 O MAS AÑOS-SIN VARIEDAD	Secano
	Recinto:04-057-002-00074-00004	Cultivo:62000	PASTOS PERMANENTES DE 5 O MAS AÑOS-SIN VARIEDAD	Secano
	Recinto:04-057-002-00075-00015	Cultivo:62000	PASTOS PERMANENTES DE 5 O MAS AÑOS-SIN VARIEDAD	Secano
	Recinto:04-057-001-00074-00001	Cultivo:62000	PASTOS PERMANENTES DE 5 O MAS AÑOS-SIN VARIEDAD	Secano
	Recinto:04-057-001-00074-00002	Cultivo:62000	PASTOS PERMANENTES DE 5 O MAS AÑOS-SIN VARIEDAD	Secano
	Recinto:04-057-001-00074-00004	Cultivo:62000	PASTOS PERMANENTES DE 5 O MAS AÑOS-SIN VARIEDAD	Secano
	Recinto:04-057-002-00075-00027	Cultivo:62000	PASTOS PERMANENTES DE 5 O MAS AÑOS-SIN VARIEDAD	Secano
	Recinto:04-057-009-00215-00001	Cultivo:62000	PASTOS PERMANENTES DE 5 O MAS AÑOS-SIN VARIEDAD	Secano
	Recinto:04-057-010-00184-00004	Cultivo:62000	PASTOS PERMANENTES DE 5 O MAS AÑOS-SIN VARIEDAD	Secano
	Recinto:04-057-010-00184-00005	Cultivo:62000	PASTOS PERMANENTES DE 5 O MAS AÑOS-SIN VARIEDAD	Secano

(1) Con incidencias que retienen pago o deniegan el expediente.
 (2) Se calcula sobre superficie declarada admisible.
 (3) Aplicación del artículo 16 bis del RD 147/2023.

Puede verificar la integridad de una copia de este documento mediante la lectura del código QR adjunto o mediante el acceso a la dirección https://ws050.juntadeandalucia.es/verificarFirma indicando el código de VERIFICACIÓN				
FIRMADO POR	RAQUEL MARIA ESPIN CRESPO	FECHA	26/06/2024	
VERIFICACIÓN	Pk2jmLCR8DC45ERHX3KV56KD42RK4Q	PÁGINA	6/513	



	Recinto:04-057-010-00184-00006	Cultivo:62000	PASTOS PERMANENTES DE 5 O MAS AÑOS-SIN VARIEDAD	Secano
	Recinto:04-046-008-00049-00002	Cultivo:62000	PASTOS PERMANENTES DE 5 O MAS AÑOS-SIN VARIEDAD	Secano
	Recinto:04-046-008-00063-00003	Cultivo:62000	PASTOS PERMANENTES DE 5 O MAS AÑOS-SIN VARIEDAD	Secano
86124	Recinto de forrajera para Cálculo de Carga Ganadera que No pertenece a Explotación.			
	Recinto:04-057-002-00079-00015	Cultivo:62000	PASTOS PERMANENTES DE 5 O MAS AÑOS-SIN VARIEDAD	Secano
	Recinto:04-057-002-00075-00031	Cultivo:62000	PASTOS PERMANENTES DE 5 O MAS AÑOS-SIN VARIEDAD	Secano
	Recinto:04-057-002-00075-00001	Cultivo:62000	PASTOS PERMANENTES DE 5 O MAS AÑOS-SIN VARIEDAD	Secano
	Recinto:04-057-002-00100-00003	Cultivo:62000	PASTOS PERMANENTES DE 5 O MAS AÑOS-SIN VARIEDAD	Secano
	Recinto:04-057-002-00100-00002	Cultivo:62000	PASTOS PERMANENTES DE 5 O MAS AÑOS-SIN VARIEDAD	Secano
	Recinto:04-057-002-00074-00005	Cultivo:62000	PASTOS PERMANENTES DE 5 O MAS AÑOS-SIN VARIEDAD	Secano
	Recinto:04-057-002-00074-00004	Cultivo:62000	PASTOS PERMANENTES DE 5 O MAS AÑOS-SIN VARIEDAD	Secano
	Recinto:04-057-002-00075-00015	Cultivo:62000	PASTOS PERMANENTES DE 5 O MAS AÑOS-SIN VARIEDAD	Secano
	Recinto:04-057-001-00074-00001	Cultivo:62000	PASTOS PERMANENTES DE 5 O MAS AÑOS-SIN VARIEDAD	Secano
	Recinto:04-057-001-00074-00002	Cultivo:62000	PASTOS PERMANENTES DE 5 O MAS AÑOS-SIN VARIEDAD	Secano
	Recinto:04-057-001-00074-00004	Cultivo:62000	PASTOS PERMANENTES DE 5 O MAS AÑOS-SIN VARIEDAD	Secano
	Recinto:04-057-002-00075-00027	Cultivo:62000	PASTOS PERMANENTES DE 5 O MAS AÑOS-SIN VARIEDAD	Secano
	Recinto:04-057-009-00215-00001	Cultivo:62000	PASTOS PERMANENTES DE 5 O MAS AÑOS-SIN VARIEDAD	Secano
	Recinto:04-057-010-00184-00004	Cultivo:62000	PASTOS PERMANENTES DE 5 O MAS AÑOS-SIN VARIEDAD	Secano
	Recinto:04-057-010-00184-00005	Cultivo:62000	PASTOS PERMANENTES DE 5 O MAS AÑOS-SIN VARIEDAD	Secano
	Recinto:04-057-010-00184-00006	Cultivo:62000	PASTOS PERMANENTES DE 5 O MAS AÑOS-SIN VARIEDAD	Secano
	Recinto:04-046-008-00049-00002	Cultivo:62000	PASTOS PERMANENTES DE 5 O MAS AÑOS-SIN VARIEDAD	Secano
	Recinto:04-046-008-00063-00003	Cultivo:62000	PASTOS PERMANENTES DE 5 O MAS AÑOS-SIN VARIEDAD	Secano
86128	Recinto de Forrajeras que no ha contabilizado para Carga Ganadera por no tener una explotación válida para el cálculo de la Carga Ganadera			
	Recinto:04-057-002-00079-00015	Cultivo:62	PASTOS PERMANENTES DE 5 O MAS AÑOS-	
	Recinto:04-057-002-00075-00031	Cultivo:62	PASTOS PERMANENTES DE 5 O MAS AÑOS-	
	Recinto:04-057-002-00075-00001	Cultivo:62	PASTOS PERMANENTES DE 5 O MAS AÑOS-	
	Recinto:04-057-002-00100-00003	Cultivo:62	PASTOS PERMANENTES DE 5 O MAS AÑOS-	
	Recinto:04-057-002-00100-00002	Cultivo:62	PASTOS PERMANENTES DE 5 O MAS AÑOS-	
	Recinto:04-057-002-00074-00005	Cultivo:62	PASTOS PERMANENTES DE 5 O MAS AÑOS-	
	Recinto:04-057-002-00074-00004	Cultivo:62	PASTOS PERMANENTES DE 5 O MAS AÑOS-	
	Recinto:04-057-002-00075-00015	Cultivo:62	PASTOS PERMANENTES DE 5 O MAS AÑOS-	
	Recinto:04-057-001-00074-00001	Cultivo:62	PASTOS PERMANENTES DE 5 O MAS AÑOS-	
	Recinto:04-057-001-00074-00002	Cultivo:62	PASTOS PERMANENTES DE 5 O MAS AÑOS-	
	Recinto:04-057-001-00074-00004	Cultivo:62	PASTOS PERMANENTES DE 5 O MAS AÑOS-	
	Recinto:04-057-002-00075-00027	Cultivo:62	PASTOS PERMANENTES DE 5 O MAS AÑOS-	
	Recinto:04-057-009-00215-00001	Cultivo:62	PASTOS PERMANENTES DE 5 O MAS AÑOS-	
	Recinto:04-057-010-00184-00004	Cultivo:62	PASTOS PERMANENTES DE 5 O MAS AÑOS-	
	Recinto:04-057-010-00184-00005	Cultivo:62	PASTOS PERMANENTES DE 5 O MAS AÑOS-	
	Recinto:04-057-010-00184-00006	Cultivo:62	PASTOS PERMANENTES DE 5 O MAS AÑOS-	
	Recinto:04-046-008-00049-00002	Cultivo:62	PASTOS PERMANENTES DE 5 O MAS AÑOS-	
	Recinto:04-046-008-00063-00003	Cultivo:62	PASTOS PERMANENTES DE 5 O MAS AÑOS-	

(1) Con incidencias que retienen pago o deniegan el expediente.

(2) Se calcula sobre superficie declarada admisible.

(3) Aplicación del artículo 16 bis del RD 147/2023.

Puede verificar la integridad de una copia de este documento mediante la lectura del código QR adjunto o mediante el acceso a la dirección https://ws050.juntadeandalucia.es/verificarFirma indicando el código de VERIFICACIÓN					
FIRMADO POR	RAQUEL MARIA ESPIN CRESPO		FECHA		26/06/2024
VERIFICACIÓN	Pk2jmLCR8DC45ERHX3KV56KD42RK4Q		PÁGINA		7/513

**APELLIDOS Y NOMBRE / RAZÓN SOCIAL**

FERNANDEZ PUERTAS MARIA LUISA

NIF

****1279*

EXPEDIENTE

1229961

RESOLUCIÓN

CONCESIÓN DE LA AYUDA

DATOS DE MANTENIMIENTO UNIDADES

GRUPO DE PAGO	Sup. Dec. Admisible	Sup. Resuelta	Sobredecl.	% Sobredecl.
ZONAS DE LIMITACIONES ESPECIFICAS	108,75	108,75	0,00	0,00

RESUMEN DE PAGOS

	IMPORTE (Euros)			
	RESUELTO	FEADER	MAPA	CAPADR
Pago realizado	2.576,74	2.190,23	252,78	133,73
A pagar	239,26	203,37	23,47	12,42
TOTAL	2.816,00	2.393,60	276,25	146,15

APLICACIÓN DE REDUCCIONES Y PENALIZACIONES (%)

Criterios de subvencionabilidad (1)	Presentación tardía	Omisión declaración	Condicionabilidad
0,00	0,00	0,00	0,00

IMPORTE (Euros)

Calculado(2)	Reducción	Penalización	Reducción Penalización (3)	Penalización adicional	Resuelto	FEADER	MAPA	CAPADR
2.816,00 €	0,00 €	0,00 €	0,00 €	0,00 €	2.816,00 €	2.393,60 €	276,25 €	146,15 €
Importe Unitario:	128,00 €	Nuevo Importe Unitario:	25,89 €					

RECINTOS PROPUESTOS

REF.	REFERENCIA SIGPAC	CULTIVO	S/R	USO SIGPAC	Sup. Dec. admisible	Sup. Campo	Sup. Determ.	Sup. Resuelta
-725533	04-046-001-00022-0013	PASTOS PERMANENTES DE 5 O MAS AÑOS	S		0,95		0,95	0,95
1700000007039719	04-046-001-00046-0013	PASTOS PERMANENTES DE 5 O MAS AÑOS	S		31,23		31,23	31,23
1700000007039720	04-046-001-00051-0004	PASTOS PERMANENTES DE 5 O MAS AÑOS	S		0,83		0,83	0,83
1700000007039721	04-046-011-00150-0002	MEZCLA AVENA-CEBADA	R		0,13		0,13	0,13
1700000007039722	04-046-001-00051-0002	PASTOS PERMANENTES DE 5 O MAS AÑOS	S		65,97		65,97	65,97
1700000007039723	04-046-007-00079-0002	PERALES	R		0,15		0,15	0,15
1700000007039724	04-046-006-00044-0001	PERALES	R		0,25		0,25	0,25
1700000007039725	04-046-001-00051-0006	PASTOS PERMANENTES DE 5 O MAS AÑOS	S		6,78		6,78	6,78
1700000007039726	04-046-001-00051-0005	PASTOS PERMANENTES DE 5 O MAS AÑOS	S		2,25		2,25	2,25
1700000007039729	04-046-007-00048-0001	MEZCLA AVENA-CEBADA	R		0,21		0,21	0,21

(1) Con incidencias que retienen pago o deniegan el expediente.

(2) Se calcula sobre superficie declarada admisible.

(3) Aplicación del artículo 16 bis del RD 147/2023.

Puede verificar la integridad de una copia de este documento mediante la lectura del código QR adjunto o mediante el acceso a la dirección <https://ws050.juntadeandalucia.es/verificarFirma> indicando el código de VERIFICACIÓN

FIRMADO POR	RAQUEL MARIA ESPIN CRESPO	FECHA	26/06/2024
-------------	---------------------------	-------	------------

VERIFICACIÓN	Pk2jmLCR8DC45ERHX3KV56KD42RK4Q	PÁGINA	8/513
--------------	--------------------------------	--------	-------





APELLIDOS Y NOMBRE / RAZÓN SOCIAL

GONZALEZ ORTIZ ANTONIO

NIF

****1277*

EXPEDIENTE

1180933

RESOLUCIÓN

CONCESIÓN DE LA AYUDA

DATOS DE MANTENIMIENTO UNIDADES

GRUPO DE PAGO	Sup. Dec. Admisible	Sup. Resuelta	Sobredecl.	% Sobredecl.
ZONAS DE LIMITACIONES ESPECIFICAS	164,97	164,97	0,00	0,00

RESUMEN DE PAGOS

	IMPORTE (Euros)			
	RESUELTO	FEADER	MAPA	CAPADR
A pagar	2.816,00	2.393,60	276,25	146,15

APLICACIÓN DE REDUCCIONES Y PENALIZACIONES (%)

Criterios de subvencionabilidad (1)	Presentación tardía	Omisión declaración	Condicionalidad
0,00	0,00	0,00	0,00

IMPORTE (Euros)

Calculado(2)	Reducción	Penalización	Reducción Penalización (3)	Penalización adicional	Resuelto	FEADER	MAPA	CAPADR
2.816,00 €	0,00 €	0,00 €	0,00 €	0,00 €	2.816,00 €	2.393,60 €	276,25 €	146,15 €
Importe Unitario:	128,00 €	Nuevo Importe Unitario:	17,07 €					

RECINTOS PROPUESTOS

REF.	REFERENCIA SIGPAC	CULTIVO	S/R	USO SIGPAC	Sup. Dec. admisible	Sup. Campo	Sup. Determ.	Sup. Resuelta
-1573765	04-046-002-00122-0008	PASTOS PERMANENTES DE 5 O MAS AÑOS	S		17,56		17,56	17,56
-1572368	04-046-006-00018-0005	PASTOS PERMANENTES DE 5 O MAS AÑOS	S		0,01		0,01	0,01
5556524	04-046-002-00085-0001	PASTOS PERMANENTES DE 5 O MAS AÑOS	S		3,77		3,77	3,77
5556525	04-046-006-00020-0001	AVENA	R		0,21		0,21	0,21
5556526	04-046-002-00043-0004	PASTOS PERMANENTES DE 5 O MAS AÑOS	S		0,76		0,76	0,76
5556527	04-046-006-00017-0005	OLIVAR	R		0,01		0,01	0,01
5556528	04-046-002-00133-0012	PASTOS PERMANENTES DE 5 O MAS AÑOS	S		4,87		4,87	4,87
5556529	04-046-006-00033-0005	PASTOS PERMANENTES DE 5 O MAS AÑOS	S		0,01		0,01	0,01
5556530	04-046-002-00122-0001	PASTOS PERMANENTES DE 5 O MAS AÑOS	S		22,16		22,16	22,16
5556531	04-046-006-00033-0002	AVENA	R		0,59		0,59	0,59
5556532	04-046-002-00133-0039	PASTOS PERMANENTES DE 5 O MAS AÑOS	S		26,17		26,17	26,17
5556533	04-046-002-00133-0030	PASTOS PERMANENTES DE 5 O MAS AÑOS	S		29,00		29,00	29,00
5556535	04-046-002-00136-0002	PASTOS PERMANENTES DE 5 O MAS AÑOS	S		9,24		9,24	9,24
5556536	04-046-006-00033-0009	MELOCOTONEROS	R		0,23		0,23	0,23
5556537	04-046-006-00033-0008	AVENA	R		0,12		0,12	0,12
5556538	04-046-001-00035-0001	PASTOS PERMANENTES DE 5 O MAS AÑOS	S		26,22		26,22	26,22
5556539	04-046-006-00016-0003	AVENA	S		0,21		0,21	0,21
5556540	04-046-004-00261-0001	PASTOS PERMANENTES DE 5 O MAS AÑOS	S		16,43		16,43	16,43
5556542	04-046-002-00043-0003	PASTOS PERMANENTES DE 5 O MAS AÑOS	S		1,39		1,39	1,39
5556543	04-046-006-00017-0003	OLIVAR	R		0,03		0,03	0,03
5556544	04-046-001-00036-0001	PASTOS PERMANENTES DE 5 O MAS AÑOS	S		5,80		5,80	5,80
5556545	04-046-006-00017-0001	AVENA	R		0,18		0,18	0,18

(1) Con incidencias que retienen pago o deniegan el expediente.

(2) Se calcula sobre superficie declarada admisible.

(3) Aplicación del artículo 16 bis del RD 147/2023.

Puede verificar la integridad de una copia de este documento mediante la lectura del código QR adjunto o mediante el acceso a la dirección <https://ws050.juntadeandalucia.es/verificarFirma> indicando el código de VERIFICACIÓN

FIRMADO POR	RAQUEL MARIA ESPIN CRESPO	FECHA	26/06/2024
VERIFICACIÓN	Pk2jmLCR8DC45ERHX3KV56KD42RK4Q	PÁGINA	9/513





APELLIDOS Y NOMBRE / RAZÓN SOCIAL

HERNANDEZ HERRERA JOSE

NIF

****3522*

EXPEDIENTE

1031283

RESOLUCIÓN

CONCESIÓN DE LA AYUDA

DATOS DE MANTENIMIENTO UNIDADES

GRUPO DE PAGO

ZONAS DE LIMITACIONES ESPECIFICAS

Sup. Dec. Admisible

2,35

Sup. Resuelta

2,35

Sobredecl.

0,00

% Sobredecl.

0,00

RESUMEN DE PAGOS

	IMPORTE (Euros)			
	RESUELTO	FEADER	MAPA	CAPADR
Pago realizado	300,80	255,68	29,51	15,61

APLICACIÓN DE REDUCCIONES Y PENALIZACIONES (%)

Criterios de subvencionabilidad (1)	Presentación tardía	Omisión declaración	Condicionidad
0,00	0,00	0,00	0,00

IMPORTE (Euros)

Calculado(2)	Reducción	Penalización	Reducción Penalización (3)	Penalización adicional	Resuelto	FEADER	MAPA	CAPADR
300,80 €	0,00 €	0,00 €	0,00 €	0,00 €	300,80 €	255,68 €	29,51 €	15,61 €
Importe Unitario:	128,00 €	Nuevo Importe Unitario:	128,00 €					

RECINTOS PROPUESTOS

REF.	REFERENCIA SIGPAC	CULTIVO	S/R	USO SIGPAC	Sup. Dec. admisible	Sup. Campo	Sup. Determ.	Sup. Resuelta
170000005479301	04-002-021-00064-0003	OLIVAR	S		1,50		1,50	1,50
170000005479302	04-002-024-00343-0001	OLIVAR	R		0,14		0,14	0,14
170000005479303	04-002-009-00025-0001	ALMENDROS	S		0,71		0,71	0,71

(1) Con incidencias que retienen pago o deniegan el expediente.

(2) Se calcula sobre superficie declarada admisible.

(3) Aplicación del artículo 16 bis del RD 147/2023.

Puede verificar la integridad de una copia de este documento mediante la lectura del código QR adjunto o mediante el acceso a la dirección <https://ws050.juntadeandalucia.es/verificarFirma> indicando el código de VERIFICACIÓN

FIRMADO POR	RAQUEL MARIA ESPIN CRESPO	FECHA	26/06/2024
VERIFICACIÓN	Pk2jmLCR8DC45ERHX3KV56KD42RK4Q	PÁGINA	10/513



**APELLIDOS Y NOMBRE / RAZÓN SOCIAL**

JURADO SALVADOR MIGUEL

NIF

****7682*

EXPEDIENTE

1169890

RESOLUCIÓN

CONCESIÓN DE LA AYUDA

DATOS DE MANTENIMIENTO UNIDADES**GRUPO DE PAGO**

ZONAS DE LIMITACIONES ESPECIFICAS

Sup. Dec. Admisible

12,22

Sup. Resuelta

12,22

Sobredecl.

0,00

% Sobredecl.

0,00

RESUMEN DE PAGOS

	IMPORTE (Euros)			
	RESUELTO	FEADER	MAPA	CAPADR
Pago realizado	1.564,16	1.329,54	153,44	81,18

APLICACIÓN DE REDUCCIONES Y PENALIZACIONES (%)

Criterios de subvencionabilidad (1)	Presentación tardía	Omisión declaración	Condicionalidad
0,00	0,00	0,00	0,00

IMPORTE (Euros)

Calculado(2)	Reducción	Penalización	Reducción Penalización (3)	Penalización adicional	Resuelto	FEADER	MAPA	CAPADR
1.564,16 €	0,00 €	0,00 €	0,00 €	0,00 €	1.564,16 €	1.329,54 €	153,44 €	81,18 €
Importe Unitario:	128,00 €	Nuevo Importe Unitario:	128,00 €					

RECINTOS PROPUESTOS

REF.	REFERENCIA SIGPAC	CULTIVO	S/R	USO SIGPAC	Sup. Dec. admisible	Sup. Campo	Sup. Determ.	Sup. Resuelta
-1550654	04-045-026-00133-0005	PASTOS PERMANENTES DE 5 O MAS AÑOS	S		0,00		0,00	0,00
-1550653	04-045-026-00133-0004	PASTOS PERMANENTES DE 5 O MAS AÑOS	S		0,01		0,01	0,01
1700000005676426	04-045-026-00137-0001	PASTOS PERMANENTES DE 5 O MAS AÑOS	S		6,58		6,58	6,58
1700000005676427	18-099-024-00432-0001	PASTOS PERMANENTES DE 5 O MAS AÑOS	S		1,69		1,69	1,69
1700000005676428	18-099-024-00403-0002	PASTOS PERMANENTES DE 5 O MAS AÑOS	S		0,55		0,55	0,55
1700000005676429	04-045-026-00172-0001	PASTOS PERMANENTES DE 5 O MAS AÑOS	S		3,39		3,39	3,39

INCIDENCIAS**INCIDENCIA DESCRIPCIÓN**

3795	Recinto declarado con una situación de riesgo de abandono. Recinto:18-099-024-00428-00002 Cultivo: -
86122	Recinto superficie forrajera que realiza la actividad de producción de pastoreo y no declara el o los códigos del Registro de Explotaciones Ganaderas de Andalucía, REGA. Recinto:18-099-024-00428-00002 Cultivo:20000 BARBECHO TRADICIONAL-SIN VARIEDAD Secano
86124	Recinto de forrajera para Cálculo de Carga Ganadera que No pertenece a Explotación. Recinto:18-099-024-00428-00002 Cultivo:20000 BARBECHO TRADICIONAL-SIN VARIEDAD Secano

(1) Con incidencias que retienen pago o deniegan el expediente.
(2) Se calcula sobre superficie declarada admisible.
(3) Aplicación del artículo 16 bis del RD 147/2023.

Puede verificar la integridad de una copia de este documento mediante la lectura del código QR adjunto o mediante el acceso a la dirección <https://ws050.juntadeandalucia.es/verificarFirma> indicando el código de VERIFICACIÓN

FIRMADO POR	RAQUEL MARIA ESPIN CRESPO	FECHA	26/06/2024
VERIFICACIÓN	Pk2jmLCR8DC45ERHX3KV56KD42RK4Q	PÁGINA	11/513



**Datos considerados para el Cálculo de la Carga Ganadera del expediente**

Superficie determinada para Cálculo Carga Ganadera: 12,22 ha
Carga Ganadera del Expediente: 8,95 ugm/ha

Explotación	Especie	Ugm Calculada para CG
ES180970000054	CAPRINA	109,41

Recintos Determinados para el Cálculo de Garga Ganadera

REF.	REFERENCIA SIGPAC	CULTIVO	DESCRIPCIÓN CULTIVO	S/R	SUP. RESUELTA (ha)
-1550654	04-045-026-00133-00005	62000	PASTOS PERMANENTES DE 5 O MAS AÑOS-SIN VARIEDAD	S	0,00
-1550653	04-045-026-00133-00004	62000	PASTOS PERMANENTES DE 5 O MAS AÑOS-SIN VARIEDAD	S	0,01
1700000005676426	04-045-026-00137-00001	62000	PASTOS PERMANENTES DE 5 O MAS AÑOS-SIN VARIEDAD	S	6,58
1700000005676427	18-099-024-00432-00001	62000	PASTOS PERMANENTES DE 5 O MAS AÑOS-SIN VARIEDAD	S	1,69
1700000005676428	18-099-024-00403-00002	62000	PASTOS PERMANENTES DE 5 O MAS AÑOS-SIN VARIEDAD	S	0,55
1700000005676429	04-045-026-00172-00001	62000	PASTOS PERMANENTES DE 5 O MAS AÑOS-SIN VARIEDAD	S	3,39

Incidencias de carga ganadera**INCIDENCIA DESCRIPCIÓN**

- 3795 Recinto declarado con una situación de riesgo de abandono.
Recinto:18-099-024-00428-00002 Cultivo: -
- 86122 Recinto superficie forrajera que realiza la actividad de producción de pastoreo y no declara el o los códigos del Registro de Explotaciones Ganaderas de Andalucía, REGA.
Recinto:18-099-024-00428-00002 Cultivo:20000 BARBECHO TRADICIONAL-SIN VARIEDAD Secano
- 86124 Recinto de forrajera para Cálculo de Carga Ganadera que No pertenece a Explotación.
Recinto:18-099-024-00428-00002 Cultivo:20000 BARBECHO TRADICIONAL-SIN VARIEDAD Secano
- 86128 Recinto de Forrajeras que no ha contabilizado para Carga Ganadera por no tener una explotación válida para el cálculo de la Carga Ganadera
Recinto:18-099-024-00428-00002 Cultivo:20 BARBECHO TRADICIONAL-

(1) Con incidencias que retienen pago o deniegan el expediente.
(2) Se calcula sobre superficie declarada admisible.
(3) Aplicación del artículo 16 bis del RD 147/2023.

Puede verificar la integridad de una copia de este documento mediante la lectura del código QR adjunto o mediante el acceso a la dirección <https://ws050.juntadeandalucia.es/verificarFirma> indicando el código de VERIFICACIÓN

FIRMADO POR	RAQUEL MARIA ESPIN CRESPO	FECHA	26/06/2024
VERIFICACIÓN	Pk2jmLCR8DC45ERHX3KV56KD42RK4Q	PÁGINA	12/513



**APELLIDOS Y NOMBRE / RAZÓN SOCIAL**

LOPEZ LAO MANUEL

NIF

***9745*

EXPEDIENTE

1016787

RESOLUCIÓN

CONCESIÓN DE LA AYUDA

DATOS DE MANTENIMIENTO UNIDADES**GRUPO DE PAGO**

ZONAS DE LIMITACIONES ESPECIFICAS

**Sup. Dec.
Admisible**

1,80

**Sup.
Resuelta**

1,80

Sobredecl.

0,00

% Sobredecl.

0,00

RESUMEN DE PAGOS

	IMPORTE (Euros)			
	RESUELTO	FEADER	MAPA	CAPADR
Pago realizado	223,49	189,97	21,92	11,60

APLICACIÓN DE REDUCCIONES Y PENALIZACIONES (%)

Criterios de subvencionabilidad (1)	Presentación tardía	Omisión declaración	Condicionalidad
0,00	0,00	3,00	0,00

IMPORTE (Euros)

Calculado(2)	Reducción	Penalización	Reducción Penalización (3)	Penalización adicional	Resuelto	FEADER	MAPA	CAPADR
230,40 €	0,00 €	0,00 €	0,00 €	0,00 €	223,49 €	189,97 €	21,92 €	11,60 €
Importe Unitario:	128,00 €	Nuevo Importe Unitario:	128,00 €					

RECINTOS PROPUESTOS

REF.	REFERENCIA SIGPAC	CULTIVO	S/R	USO SIGPAC	Sup. Dec. admisible	Sup. Campo	Sup. Determ.	Sup. Resuelta
1700000006837292	04-002-030-00233-0001	ALMENDROS	S		1,61		1,61	1,61
1700000006837293	04-002-030-00233-0003	ALMENDROS	S		0,07		0,07	0,07
1700000006837294	04-002-030-00233-0005	ALMENDROS	S		0,12		0,12	0,12

INCIDENCIAS**INCIDENCIA DESCRIPCIÓN**

256 Solicitud con recintos no declarados en campaña actual con una reducción por omisión de superficie superior al 3%
CÓDIGO PARA EL PORCENTAJE DE REDUCCIÓN POR OMISIÓN QUE CORRESPONDE A LA SOLICITUD:3

(1) Con incidencias que retienen pago o deniegan el expediente.

(2) Se calcula sobre superficie declarada admisible.

(3) Aplicación del artículo 16 bis del RD 147/2023.

Puede verificar la integridad de una copia de este documento mediante la lectura del código QR adjunto o mediante el acceso a la dirección <https://ws050.juntadeandalucia.es/verificarFirma> indicando el código de VERIFICACIÓN

FIRMADO POR	RAQUEL MARIA ESPIN CRESPO	FECHA	26/06/2024
VERIFICACIÓN	Pk2jmLCR8DC45ERHX3KV56KD42RK4Q	PÁGINA	13/513





APELLIDOS Y NOMBRE / RAZÓN SOCIAL

MARTIN ROVIRA ANTONIO

NIF

****3787*

EXPEDIENTE

1176064

RESOLUCIÓN

CONCESIÓN DE LA AYUDA

DATOS DE MANTENIMIENTO UNIDADES

GRUPO DE PAGO

ZONAS DE LIMITACIONES ESPECIFICAS

**Sup. Dec.
Admisible**

214,67

**Sup.
Resuelta**

214,67

Sobredecl.

0,00

% Sobredecl.

0,00

RESUMEN DE PAGOS

	IMPORTE (Euros)			
	RESUELTO	FEADER	MAPA	CAPADR
Pago realizado	217,96	185,27	21,38	11,31
A pagar	2.569,88	2.184,40	252,11	133,37
TOTAL	2.787,84	2.369,67	273,49	144,68

APLICACIÓN DE REDUCCIONES Y PENALIZACIONES (%)

Criterios de subvencionabilidad (1)	Presentación tardía	Omisión declaración	Condicionabilidad
0,00	0,00	1,00	0,00

IMPORTE (Euros)

Calculado(2)	Reducción	Penalización	Reducción Penalización (3)	Penalización adicional	Resuelto	FEADER	MAPA	CAPADR
2.816,00 €	0,00 €	0,00 €	0,00 €	0,00 €	2.787,84 €	2.369,66 €	273,49 €	144,69 €
Importe Unitario:	128,00 €	Nuevo Importe Unitario:	13,12 €					

(1) Con incidencias que retienen pago o deniegan el expediente.

(2) Se calcula sobre superficie declarada admisible.

(3) Aplicación del artículo 16 bis del RD 147/2023.

Puede verificar la integridad de una copia de este documento mediante la lectura del código QR adjunto o mediante el acceso a la dirección <https://ws050.juntadeandalucia.es/verificarFirma> indicando el código de VERIFICACIÓN

FIRMADO POR	RAQUEL MARIA ESPIN CRESPO	FECHA	26/06/2024
VERIFICACIÓN	Pk2jmLCR8DC45ERHX3KV56KD42RK4Q	PÁGINA	14/513





RECINTOS PROPUESTOS

REF.	REFERENCIA SIGPAC	CULTIVO	S/R	USO SIGPAC	Sup. Dec. admisible	Sup. Campo	Sup. Determ.	Sup. Resuelta
-761310	04-020-001-00008-0005	PASTOS PERMANENTES DE 5 O MAS AÑOS	S		0,10		0,10	0,10
-761309	04-020-001-00008-0004	PASTOS PERMANENTES DE 5 O MAS AÑOS	S		0,46		0,46	0,46
170000006633967	04-020-001-00008-0001	PASTOS PERMANENTES DE 5 O MAS AÑOS	S		0,04		0,04	0,04
170000006633978	04-020-001-00012-0010	PASTOS PERMANENTES DE 5 O MAS AÑOS	S		4,04		4,04	4,04
170000006633980	04-020-001-00012-0009	PASTOS PERMANENTES DE 5 O MAS AÑOS	S		1,37		1,37	1,37
170000006633981	04-020-001-00012-0013	PASTOS PERMANENTES DE 5 O MAS AÑOS	S		0,95		0,95	0,95
170000006633990	04-020-008-00114-0002	MANZANOS	S		1,01		1,01	1,01
170000006633991	04-020-008-00115-0001	MANZANOS	S		0,10		0,10	0,10
170000006633992	04-020-008-09015-0003	MANZANOS	S		0,06		0,06	0,06
170000006634000	04-020-001-00012-0012	PASTOS PERMANENTES DE 5 O MAS AÑOS	S		0,86		0,86	0,86
170000006634001	04-020-001-00012-0005	PASTOS PERMANENTES DE 5 O MAS AÑOS	S		1,33		1,33	1,33
170000006634002	04-020-001-00012-0007	PASTOS PERMANENTES DE 5 O MAS AÑOS	S		0,16		0,16	0,16
170000006634003	04-020-001-00012-0006	PASTOS PERMANENTES DE 5 O MAS AÑOS	S		1,88		1,88	1,88
170000006634004	04-020-001-00011-0001	PASTOS PERMANENTES DE 5 O MAS AÑOS	S		0,54		0,54	0,54
170000006634009	04-020-004-00076-0001	PASTOS PERMANENTES DE 5 O MAS AÑOS	S		0,00		0,00	0,00
170000006634013	04-020-001-00008-0002	PASTOS PERMANENTES DE 5 O MAS AÑOS	S		0,09		0,09	0,09
170000006634016	04-020-001-00009-0004	PASTOS PERMANENTES DE 5 O MAS AÑOS	S		174,12		174,12	174,12
170000006634017	04-020-001-00009-0001	PASTOS PERMANENTES DE 5 O MAS AÑOS	S		6,05		6,05	6,05
170000006634018	04-020-006-00154-0002	PASTOS PERMANENTES DE 5 O MAS AÑOS	S		0,00		0,00	0,00
170000006634019	04-020-008-00254-0003	PASTOS PERMANENTES DE 5 O MAS AÑOS	S		0,14		0,14	0,14
170000006634020	04-020-005-00038-0001	PASTOS PERMANENTES DE 5 O MAS AÑOS	S		9,53		9,53	9,53
170000006634021	04-020-006-00179-0001	PASTOS PERMANENTES DE 5 O MAS AÑOS	S		0,03		0,03	0,03
170000006634024	04-020-008-00254-0001	PASTOS PERMANENTES DE 5 O MAS AÑOS	S		1,73		1,73	1,73
170000006634029	04-020-001-00010-0007	PASTOS PERMANENTES DE 5 O MAS AÑOS	S		0,48		0,48	0,48
170000006634030	04-020-006-00148-0001	MANZANOS	R		0,55		0,55	0,55
170000006634031	04-020-001-00012-0002	PASTOS PERMANENTES DE 5 O MAS AÑOS	S		0,74		0,74	0,74
170000006634033	04-020-001-00010-0004	PASTOS PERMANENTES DE 5 O MAS AÑOS	S		0,20		0,20	0,20
170000006634035	04-020-001-00011-0002	PASTOS PERMANENTES DE 5 O MAS AÑOS	S		1,25		1,25	1,25
170000006634036	04-020-001-00010-0006	PASTOS PERMANENTES DE 5 O MAS AÑOS	S		1,17		1,17	1,17
170000006634037	04-020-001-00010-0003	PASTOS PERMANENTES DE 5 O MAS AÑOS	S		0,11		0,11	0,11
170000006634038	04-020-001-00009-0003	PASTOS PERMANENTES DE 5 O MAS AÑOS	S		2,88		2,88	2,88
170000006634039	04-020-001-00010-0005	PASTOS PERMANENTES DE 5 O MAS AÑOS	S		1,29		1,29	1,29
170000006634047	04-020-008-00332-0001	PASTOS PERMANENTES DE 5 O MAS AÑOS	S		1,41		1,41	1,41

INCIDENCIAS

INCIDENCIA DESCRIPCIÓN

- 256 Solicitud con recintos no declarados en campaña actual con una reducción por omisión de superficie superior al 3%
CÓDIGO PARA EL PORCENTAJE DE REDUCCIÓN POR OMISIÓN QUE CORRESPONDE A LA SOLICITUD:1
- 74336 Recinto con uso declarado o cultivo declarado NO válido
 - Recinto:04-020-001-00008-00003 Cultivo:358000 MEZCLA DE FORESTALES-SIN VARIEDAD Secano Uso Sigpac:FO
 - Recinto:04-020-002-00033-00008 Cultivo:62000 PASTOS PERMANENTES DE 5 O MAS AÑOS-SIN VARIEDAD Secano Uso Sigpac:FO
 - Recinto:04-020-004-00067-00001 Cultivo:358000 MEZCLA DE FORESTALES-SIN VARIEDAD Secano Uso Sigpac:FO
 - Recinto:04-020-006-00095-00001 Cultivo:358000 MEZCLA DE FORESTALES-SIN VARIEDAD Secano Uso Sigpac:FO
 - Recinto:04-020-006-00157-00001 Cultivo:358000 MEZCLA DE FORESTALES-SIN VARIEDAD Secano Uso Sigpac:FO
 - Recinto:04-020-006-00179-00002 Cultivo:358000 MEZCLA DE FORESTALES-SIN VARIEDAD Secano Uso Sigpac:FO
 - Recinto:04-020-008-00253-00001 Cultivo:358000 MEZCLA DE FORESTALES-SIN VARIEDAD Secano Uso Sigpac:FO
 - Recinto:04-020-008-00254-00002 Cultivo:358000 MEZCLA DE FORESTALES-SIN VARIEDAD Secano Uso Sigpac:FO
 - Recinto:04-020-008-00309-00001 Cultivo:358000 MEZCLA DE FORESTALES-SIN VARIEDAD Secano Uso Sigpac:FO
- 86119 Carga ganadera NO cumple con el valor mínimo de 0,2 UGM/ha.
 - Recinto:04-020-007-00031-00003 Cultivo:62000 PASTOS PERMANENTES DE 5 O MAS AÑOS-SIN VARIEDAD Secano Carga Ganadera:0,1
 - Recinto:04-020-007-00048-00003 Cultivo:62000 PASTOS PERMANENTES DE 5 O MAS AÑOS-SIN VARIEDAD Secano Carga Ganadera:0,1

(1) Con incidencias que retienen pago o deniegan el expediente.
 (2) Se calcula sobre superficie declarada admisible.
 (3) Aplicación del artículo 16 bis del RD 147/2023.

Puede verificar la integridad de una copia de este documento mediante la lectura del código QR adjunto o mediante el acceso a la dirección https://ws050.juntadeandalucia.es/verificarFirma indicando el código de VERIFICACIÓN					
FIRMADO POR	RAQUEL MARIA ESPIN CRESPO		FECHA		26/06/2024
VERIFICACIÓN	Pk2jmLCR8DC45ERHX3KV56KD42RK4Q		PÁGINA		15/513



INCIDENCIAS

INCIDENCIA DESCRIPCIÓN

	Ganadera:0,1			
	Recinto:04-020-007-00048-00004	Cultivo:62000	PASTOS PERMANENTES DE 5 O MAS AÑOS-SIN VARIEDAD	Regadío Carga
	Ganadera:0,1			
	Recinto:04-020-008-00210-00001	Cultivo:62000	PASTOS PERMANENTES DE 5 O MAS AÑOS-SIN VARIEDAD	Secano Carga
	Ganadera:0,1			
	Recinto:04-020-008-00310-00001	Cultivo:62000	PASTOS PERMANENTES DE 5 O MAS AÑOS-SIN VARIEDAD	Secano Carga
	Ganadera:0,1			
	Recinto:04-020-008-00311-00001	Cultivo:62000	PASTOS PERMANENTES DE 5 O MAS AÑOS-SIN VARIEDAD	Secano Carga
	Ganadera:0,1			
	Recinto:04-020-008-00311-00009	Cultivo:62000	PASTOS PERMANENTES DE 5 O MAS AÑOS-SIN VARIEDAD	Secano Carga
	Ganadera:0,1			
	Recinto:04-020-008-00312-00001	Cultivo:62000	PASTOS PERMANENTES DE 5 O MAS AÑOS-SIN VARIEDAD	Secano Carga
	Ganadera:0,1			
	Recinto:18-120-900-99000-99001	Cultivo:62000	PASTOS PERMANENTES DE 5 O MAS AÑOS-SIN VARIEDAD	Secano Carga
	Ganadera:0,1			
86122	Recinto superficie forrajera que realiza la actividad de producción de pastoreo y no declara el o los códigos del Registro de Explotaciones Ganaderas de Andalucía, REGA.			
	Recinto:04-020-002-00033-00001	Cultivo:62000	PASTOS PERMANENTES DE 5 O MAS AÑOS-SIN VARIEDAD	Secano
	Recinto:04-020-002-00033-00002	Cultivo:62000	PASTOS PERMANENTES DE 5 O MAS AÑOS-SIN VARIEDAD	Secano
	Recinto:04-020-002-00033-00003	Cultivo:62000	PASTOS PERMANENTES DE 5 O MAS AÑOS-SIN VARIEDAD	Secano
	Recinto:04-020-002-00033-00004	Cultivo:62000	PASTOS PERMANENTES DE 5 O MAS AÑOS-SIN VARIEDAD	Secano
	Recinto:04-020-002-00033-00005	Cultivo:62000	PASTOS PERMANENTES DE 5 O MAS AÑOS-SIN VARIEDAD	Secano
	Recinto:04-020-002-00033-00006	Cultivo:62000	PASTOS PERMANENTES DE 5 O MAS AÑOS-SIN VARIEDAD	Secano
	Recinto:04-020-002-00033-00007	Cultivo:62000	PASTOS PERMANENTES DE 5 O MAS AÑOS-SIN VARIEDAD	Secano
	Recinto:04-020-002-00033-00008	Cultivo:62000	PASTOS PERMANENTES DE 5 O MAS AÑOS-SIN VARIEDAD	Secano
86124	Recinto de forrajera para Cálculo de Carga Ganadera que No pertenece a Explotación.			
	Recinto:04-020-002-00033-00001	Cultivo:62000	PASTOS PERMANENTES DE 5 O MAS AÑOS-SIN VARIEDAD	Secano
	Recinto:04-020-002-00033-00002	Cultivo:62000	PASTOS PERMANENTES DE 5 O MAS AÑOS-SIN VARIEDAD	Secano
	Recinto:04-020-002-00033-00003	Cultivo:62000	PASTOS PERMANENTES DE 5 O MAS AÑOS-SIN VARIEDAD	Secano
	Recinto:04-020-002-00033-00004	Cultivo:62000	PASTOS PERMANENTES DE 5 O MAS AÑOS-SIN VARIEDAD	Secano
	Recinto:04-020-002-00033-00005	Cultivo:62000	PASTOS PERMANENTES DE 5 O MAS AÑOS-SIN VARIEDAD	Secano
	Recinto:04-020-002-00033-00006	Cultivo:62000	PASTOS PERMANENTES DE 5 O MAS AÑOS-SIN VARIEDAD	Secano
	Recinto:04-020-002-00033-00007	Cultivo:62000	PASTOS PERMANENTES DE 5 O MAS AÑOS-SIN VARIEDAD	Secano
	Recinto:04-020-002-00033-00008	Cultivo:62000	PASTOS PERMANENTES DE 5 O MAS AÑOS-SIN VARIEDAD	Secano

(1) Con incidencias que retienen pago o deniegan el expediente.
 (2) Se calcula sobre superficie declarada admisible.
 (3) Aplicación del artículo 16 bis del RD 147/2023.

Puede verificar la integridad de una copia de este documento mediante la lectura del código QR adjunto o mediante el acceso a la dirección https://ws050.juntadeandalucia.es/verificarFirma indicando el código de VERIFICACIÓN				
FIRMADO POR	RAQUEL MARIA ESPIN CRESPO	FECHA	26/06/2024	
VERIFICACIÓN	Pk2jmLCR8DC45ERHX3KV56KD42RK4Q	PÁGINA	16/513	

**APELLIDOS Y NOMBRE / RAZÓN SOCIAL**

MARTINEZ GARCIA MANUEL

NIF

****7849*

EXPEDIENTE

1163512

RESOLUCIÓN

CONCESIÓN DE LA AYUDA

DATOS DE MANTENIMIENTO UNIDADES

GRUPO DE PAGO	Sup. Dec. Admisible	Sup. Resuelta	Sobredecl.	% Sobredecl.
ZONAS DE LIMITACIONES ESPECIFICAS	2,60	2,60	0,00	0,00

RESUMEN DE PAGOS

	IMPORTE (Euros)			
	RESUELTO	FEADER	MAPA	CAPADR
Pago realizado	332,80	282,88	32,65	17,27

APLICACIÓN DE REDUCCIONES Y PENALIZACIONES (%)

Criterios de subvencionabilidad (1)	Presentación tardía	Omisión declaración	Condicionabilidad
0,00	0,00	0,00	0,00

IMPORTE (Euros)

Calculado(2)	Reducción	Penalización	Reducción Penalización (3)	Penalización adicional	Resuelto	FEADER	MAPA	CAPADR
332,80 €	0,00 €	0,00 €	0,00 €	0,00 €	332,80 €	282,88 €	32,65 €	17,27 €
Importe Unitario:	128,00 €	Nuevo Importe Unitario:	128,00 €					

RECINTOS PROPUESTOS

REF.	REFERENCIA SIGPAC	CULTIVO	S/R	USO SIGPAC	Sup. Dec. admisible	Sup. Campo	Sup. Determ.	Sup. Resuelta
170000006278917	04-045-023-00006-0001	OLIVAR	S		0,43		0,43	0,43
170000006278918	04-045-037-00022-0001	OLIVAR	R		0,33		0,33	0,33
170000006278919	04-045-023-00006-0002	ALMENDROS	S		1,84		1,84	1,84

(1) Con incidencias que retienen pago o deniegan el expediente.

(2) Se calcula sobre superficie declarada admisible.

(3) Aplicación del artículo 16 bis del RD 147/2023.

Puede verificar la integridad de una copia de este documento mediante la lectura del código QR adjunto o mediante el acceso a la dirección <https://ws050.juntadeandalucia.es/verificarFirma> indicando el código de VERIFICACIÓN

FIRMADO POR	RAQUEL MARIA ESPIN CRESPO	FECHA	26/06/2024
VERIFICACIÓN	Pk2jmLCR8DC45ERHX3KV56KD42RK4Q	PÁGINA	17/513



**APELLIDOS Y NOMBRE / RAZÓN SOCIAL**

MARTINEZ IMBARATO ARACELI

NIF

****5145*

EXPEDIENTE

1047343

RESOLUCIÓN

CONCESIÓN DE LA AYUDA

DATOS DE MANTENIMIENTO UNIDADES

GRUPO DE PAGO	Sup. Dec. Admisible	Sup. Resuelta	Sobredecl.	% Sobredecl.
ZONAS DE LIMITACIONES ESPECIFICAS	8,52	8,52	0,00	0,00

RESUMEN DE PAGOS

	IMPORTE (Euros)			
	RESUELTO	FEADER	MAPA	CAPADR
Pago realizado	1.090,56	926,98	106,98	56,60

APLICACIÓN DE REDUCCIONES Y PENALIZACIONES (%)

Criterios de subvencionabilidad (1)	Presentación tardía	Omisión declaración	Condicionabilidad
0,00	0,00	0,00	0,00

IMPORTE (Euros)

Calculado(2)	Reducción	Penalización	Reducción Penalización (3)	Penalización adicional	Resuelto	FEADER	MAPA	CAPADR
1.090,56 €	0,00 €	0,00 €	0,00 €	0,00 €	1.090,56 €	926,98 €	106,98 €	56,60 €
Importe Unitario:	128,00 €	Nuevo Importe Unitario:	128,00 €					

RECINTOS PROPUESTOS

REF.	REFERENCIA SIGPAC	CULTIVO	S/R	USO SIGPAC	Sup. Dec. admisible	Sup. Campo	Sup. Determ.	Sup. Resuelta
170000005264679	04-030-001-00015-0002	ALMENDROS	S		1,51		1,51	1,51
170000005264680	04-030-001-00016-0001	ALMENDROS	S		2,21		2,21	2,21
170000005264681	04-030-001-00015-0003	ALMENDROS	S		1,30		1,30	1,30
170000005264682	04-030-001-00016-0004	ALMENDROS	S		1,44		1,44	1,44
170000005264683	04-030-001-00068-0004	ALMENDROS	S		1,22		1,22	1,22
170000005264684	04-030-001-00068-0005	ALMENDROS	S		0,84		0,84	0,84

(1) Con incidencias que retienen pago o deniegan el expediente.

(2) Se calcula sobre superficie declarada admisible.

(3) Aplicación del artículo 16 bis del RD 147/2023.

Puede verificar la integridad de una copia de este documento mediante la lectura del código QR adjunto o mediante el acceso a la dirección <https://ws050.juntadeandalucia.es/verificarFirma> indicando el código de VERIFICACIÓN

FIRMADO POR	RAQUEL MARIA ESPIN CRESPO	FECHA	26/06/2024
VERIFICACIÓN	Pk2jmLCR8DC45ERHX3KV56KD42RK4Q	PÁGINA	18/513





APELLIDOS Y NOMBRE / RAZÓN SOCIAL

MARTINEZ PADILLA ANTONIO

NIF
***0757*

EXPEDIENTE
1083341

RESOLUCIÓN
CONCESIÓN DE LA AYUDA

DATOS DE MANTENIMIENTO UNIDADES

GRUPO DE PAGO	Sup. Dec. Admisible	Sup. Resuelta	Sobredecl.	% Sobredecl.
ZONAS DE LIMITACIONES ESPECIFICAS	2,39	2,39	0,00	0,00

RESUMEN DE PAGOS

	IMPORTE (Euros)			
	RESUELTO	FEADER	MAPA	CAPADR
Pago realizado	305,92	260,03	30,01	15,88

APLICACIÓN DE REDUCCIONES Y PENALIZACIONES (%)

Criterios de subvencionabilidad (1)	Presentación tardía	Omisión declaración	Condicionidad
0,00	0,00	0,00	0,00

IMPORTE (Euros)

Calculado(2)	Reducción	Penalización	Reducción Penalización (3)	Penalización adicional	Resuelto	FEADER	MAPA	CAPADR
305,92 €	0,00 €	0,00 €	0,00 €	0,00 €	305,92 €	260,03 €	30,01 €	15,88 €
Importe Unitario:	128,00 €	Nuevo Importe Unitario:	128,00 €					

RECINTOS PROPUESTOS

REF.	REFERENCIA SIGPAC	CULTIVO	S/R	USO SIGPAC	Sup. Dec. admisible	Sup. Campo	Sup. Determ.	Sup. Resuelta
-485323	04-002-006-00037-0001	HIGUERA	S		0,19		0,19	0,19
1700000005660280	04-002-006-00038-0001	ALMENDROS	S		2,20		2,20	2,20

(1) Con incidencias que retienen pago o deniegan el expediente.

(2) Se calcula sobre superficie declarada admisible.

(3) Aplicación del artículo 16 bis del RD 147/2023.

Puede verificar la integridad de una copia de este documento mediante la lectura del código QR adjunto o mediante el acceso a la dirección <https://ws050.juntadeandalucia.es/verificarFirma> indicando el código de VERIFICACIÓN

FIRMADO POR	RAQUEL MARIA ESPIN CRESPO	FECHA	26/06/2024
VERIFICACIÓN	Pk2jmLCR8DC45ERHX3KV56KD42RK4Q	PÁGINA	19/513



**APELLIDOS Y NOMBRE / RAZÓN SOCIAL**

MARTINEZ PADILLA FRANCISCO

NIF

****1655*

EXPEDIENTE

1083454

RESOLUCIÓN

CONCESIÓN DE LA AYUDA

DATOS DE MANTENIMIENTO UNIDADES

GRUPO DE PAGO	Sup. Dec. Admisible	Sup. Resuelta	Sobredecl.	% Sobredecl.
ZONAS DE LIMITACIONES ESPECIFICAS	2,20	2,20	0,00	0,00

RESUMEN DE PAGOS

	IMPORTE (Euros)			
	RESUELTO	FEADER	MAPA	CAPADR
Pago realizado	281,60	239,36	27,62	14,62

APLICACIÓN DE REDUCCIONES Y PENALIZACIONES (%)

Criterios de subvencionabilidad (1)	Presentación tardía	Omisión declaración	Condicionabilidad
0,00	0,00	0,00	0,00

IMPORTE (Euros)

Calculado(2)	Reducción	Penalización	Reducción Penalización (3)	Penalización adicional	Resuelto	FEADER	MAPA	CAPADR
281,60 €	0,00 €	0,00 €	0,00 €	0,00 €	281,60 €	239,36 €	27,62 €	14,62 €
Importe Unitario:	128,00 €	Nuevo Importe Unitario:	128,00 €					

RECINTOS PROPUESTOS

REF.	REFERENCIA SIGPAC	CULTIVO	S/R	USO SIGPAC	Sup. Dec. admisible	Sup. Campo	Sup. Determ.	Sup. Resuelta
170000005660929	04-002-006-00026-0005	OLIVAR	S		0,04		0,04	0,04
1700000005660930	04-002-006-00033-0002	OLIVAR	S		0,09		0,09	0,09
1700000005660931	04-002-006-00037-0003	OLIVAR	S		0,52		0,52	0,52
1700000005660932	04-002-006-00038-0001	ALMENDROS	S		0,96		0,96	0,96
1700000005660933	04-002-006-00033-0011	ALMENDROS	S		0,59		0,59	0,59

(1) Con incidencias que retienen pago o deniegan el expediente.

(2) Se calcula sobre superficie declarada admisible.

(3) Aplicación del artículo 16 bis del RD 147/2023.

Puede verificar la integridad de una copia de este documento mediante la lectura del código QR adjunto o mediante el acceso a la dirección <https://ws050.juntadeandalucia.es/verificarFirma> indicando el código de VERIFICACIÓN

FIRMADO POR	RAQUEL MARIA ESPIN CRESPO	FECHA	26/06/2024
VERIFICACIÓN	Pk2jmLCR8DC45ERHX3KV56KD42RK4Q	PÁGINA	20/513



**APELLIDOS Y NOMBRE / RAZÓN SOCIAL**

MOYA CUEVAS JOSE

NIF

***0303*

EXPEDIENTE

1114468

RESOLUCIÓN

CONCESIÓN DE LA AYUDA

DATOS DE MANTENIMIENTO UNIDADES**GRUPO DE PAGO**

ZONAS DE LIMITACIONES ESPECIFICAS

**Sup. Dec.
Admisible**

2,27

**Sup.
Resuelta**

2,27

Sobredecl.

0,00

% Sobredecl.

0,00

RESUMEN DE PAGOS

	IMPORTE (Euros)			
	RESUELTO	FEADER	MAPA	CAPADR
Pago realizado	209,92	178,43	20,59	10,90
Pago realizado	80,64	68,54	7,91	4,19
TOTAL	290,56	246,97	28,50	15,09

APLICACIÓN DE REDUCCIONES Y PENALIZACIONES (%)

Criterios de subvencionabilidad (1)	Presentación tardía	Omisión declaración	Condicionalidad
0,00	0,00	0,00	0,00

IMPORTE (Euros)

Calculado(2)	Reducción	Penalización	Reducción Penalización (3)	Penalización adicional	Resuelto	FEADER	MAPA	CAPADR
290,56 €	0,00 €	0,00 €	0,00 €	0,00 €	290,56 €	246,98 €	28,50 €	15,08 €
Importe Unitario:	128,00 €	Nuevo Importe Unitario:	128,00 €					

RECINTOS PROPUESTOS

REF.	REFERENCIA SIGPAC	CULTIVO	S/R	USO SIGPAC	Sup. Dec. admisible	Sup. Campo	Sup. Determ.	Sup. Resuelta
-500982	04-045-026-00186-0003	PASTOS PERMANENTES DE 5 O MAS AÑOS	S		0,71		0,71	0,71
1700000005241815	04-045-026-00186-0001	PASTOS PERMANENTES DE 5 O MAS AÑOS	S		1,15		1,15	1,15
1700000005241816	04-045-026-00196-0001	PASTOS PERMANENTES DE 5 O MAS AÑOS	S		0,41		0,41	0,41

INCIDENCIAS**INCIDENCIA DESCRIPCIÓN**

86122	Recinto superficie forrajera que realiza la actividad de producción de pastoreo y no declara el o los códigos del Registro de Explotaciones Ganaderas de Andalucía, REGA. Recinto:18-071-502-00048-00002 Cultivo:20000 BARBECHO TRADICIONAL-SIN VARIEDAD Secano
86124	Recinto de forrajera para Cálculo de Carga Ganadera que No pertenece a Explotación. Recinto:18-071-502-00048-00002 Cultivo:20000 BARBECHO TRADICIONAL-SIN VARIEDAD Secano

(1) Con incidencias que retienen pago o deniegan el expediente.

(2) Se calcula sobre superficie declarada admisible.

(3) Aplicación del artículo 16 bis del RD 147/2023.

Puede verificar la integridad de una copia de este documento mediante la lectura del código QR adjunto o mediante el acceso a la dirección <https://ws050.juntadeandalucia.es/verificarFirma> indicando el código de VERIFICACIÓN

FIRMADO POR	RAQUEL MARIA ESPIN CRESPO	FECHA	26/06/2024
VERIFICACIÓN	Pk2jmLCR8DC45ERHX3KV56KD42RK4Q	PÁGINA	21/513



**Datos considerados para el Cálculo de la Carga Ganadera del expediente**

Superficie determinada para Cálculo Carga Ganadera: 2,27 ha
 Carga Ganadera del Expediente: 15,26 ugm/ha

Explotación	Especie	Ugm Calculada para CG
ES040450002094	CAPRINA	34,63

Recintos Determinados para el Cálculo de Garga Ganadera

REF.	REFERENCIA SIGPAC	CULTIVO	DESCRIPCIÓN CULTIVO	S/R	SUP. RESUELTA (ha)
-500982	04-045-026-00186-00003	62000	PASTOS PERMANENTES DE 5 O MAS AÑOS-SIN VARIEDAD	S	0,71
1700000005241815	04-045-026-00186-00001	62000	PASTOS PERMANENTES DE 5 O MAS AÑOS-SIN VARIEDAD	S	1,15
1700000005241816	04-045-026-00196-00001	62000	PASTOS PERMANENTES DE 5 O MAS AÑOS-SIN VARIEDAD	S	0,41

Incidencias de carga ganadera**INCIDENCIA DESCRIPCIÓN**

86122	Recinto superficie forrajera que realiza la actividad de producción de pastoreo y no declara el o los códigos del Registro de Explotaciones Ganaderas de Andalucía, REGA. Recinto:18-071-502-00048-00002 Cultivo:20000 BARBECHO TRADICIONAL-SIN VARIEDAD Secano
86124	Recinto de forrajera para Cálculo de Carga Ganadera que No pertenece a Explotación. Recinto:18-071-502-00048-00002 Cultivo:20000 BARBECHO TRADICIONAL-SIN VARIEDAD Secano
86128	Recinto de Forrajeras que no ha contabilizado para Carga Ganadera por no tener una explotación válida para el cálculo de la Carga Ganadera Recinto:18-071-502-00048-00002 Cultivo:20 BARBECHO TRADICIONAL-

(1) Con incidencias que retienen pago o deniegan el expediente.
 (2) Se calcula sobre superficie declarada admisible.
 (3) Aplicación del artículo 16 bis del RD 147/2023.

Puede verificar la integridad de una copia de este documento mediante la lectura del código QR adjunto o mediante el acceso a la dirección <https://ws050.juntadeandalucia.es/verificarFirma> indicando el código de VERIFICACIÓN

FIRMADO POR	RAQUEL MARIA ESPIN CRESPO	FECHA	26/06/2024
VERIFICACIÓN	Pk2jmLCR8DC45ERHX3KV56KD42RK4Q	PÁGINA	22/513



**APELLIDOS Y NOMBRE / RAZÓN SOCIAL**

NIETO TORRES ANTONIO JOSE

NIF

***0057*

EXPEDIENTE

1139005

RESOLUCIÓN

CONCESIÓN DE LA AYUDA

DATOS DE MANTENIMIENTO UNIDADES

GRUPO DE PAGO	Sup. Dec. Admisible	Sup. Resuelta	Sobredecl.	% Sobredecl.
ZONAS DE LIMITACIONES ESPECIFICAS	10,57	10,57	0,00	0,00

RESUMEN DE PAGOS

	IMPORTE (Euros)			
	RESUELTO	FEADER	MAPA	CAPADR
Pago realizado	1.153,28	980,29	113,14	59,85
A pagar	199,68	169,73	19,59	10,36
TOTAL	1.352,96	1.150,02	132,73	70,21

APLICACIÓN DE REDUCCIONES Y PENALIZACIONES (%)

Crterios de subvencionabilidad (1)	Presentación tardía	Omisión declaración	Condicionalidad
0,00	0,00	0,00	0,00

IMPORTE (Euros)

Calculado(2)	Reducción	Penalización	Reducción Penalización (3)	Penalización adicional	Resuelto	FEADER	MAPA	CAPADR
1.352,96 €	0,00 €	0,00 €	0,00 €	0,00 €	1.352,96 €	1.150,02 €	132,73 €	70,21 €
Importe Unitario:	128,00 €	Nuevo Importe Unitario:	128,00 €					

RECINTOS PROPUESTOS

REF.	REFERENCIA SIGPAC	CULTIVO	S/R	USO SIGPAC	Sup. Dec. admisible	Sup. Campo	Sup. Determ.	Sup. Resuelta
-911826	04-045-009-00061-0004	PASTOS PERMANENTES DE 5 O MAS AÑOS	R		0,12		0,12	0,12
-911825	04-045-009-00061-0003	PASTOS PERMANENTES DE 5 O MAS AÑOS	S		0,06		0,06	0,06
-911824	04-045-009-00061-0002	PASTOS PERMANENTES DE 5 O MAS AÑOS	S		0,03		0,03	0,03
-911823	04-045-008-00027-0045	BARBECHO TRADICIONAL	R		0,02		0,02	0,02
-911822	04-045-008-00027-0044	OLIVAR	R		0,01		0,01	0,01
-911821	04-045-008-00027-0043	OLIVAR	R		0,04		0,04	0,04
-911820	04-045-008-00027-0031	BARBECHO TRADICIONAL	R		5,11		5,11	5,11
1700000005258234	04-045-008-00026-0013	OLIVAR	R		0,05		0,05	0,05
1700000005258235	04-045-008-00027-0013	OLIVAR	R		1,64		1,64	1,64
1700000005258236	04-045-009-00061-0001	HIGUERA	R		1,71		1,71	1,71
1700000005258237	04-045-008-00027-0002	BARBECHO TRADICIONAL	R		0,50		0,50	0,50
1700000005258239	04-045-008-00027-0008	OLIVAR	R		0,04		0,04	0,04
1700000005258240	04-045-008-00027-0009	OLIVAR	R		0,50		0,50	0,50
1700000005258241	04-045-008-00027-0007	OLIVAR	R		0,04		0,04	0,04
1700000005258242	04-045-008-00031-0001	PASTOS PERMANENTES DE 5 O MAS AÑOS	S		0,33		0,33	0,33
1700000005258243	04-045-008-00027-0039	PASTOS PERMANENTES DE 5 O MAS AÑOS	S		0,10		0,10	0,10
1700000005258244	04-045-008-00027-0040	PASTOS PERMANENTES DE 5 O MAS AÑOS	S		0,05		0,05	0,05
1700000005258245	04-045-008-00027-0020	OLIVAR	R		0,04		0,04	0,04
1700000005258246	04-045-008-00027-0021	OLIVAR	R		0,03		0,03	0,03
1700000005258247	04-045-008-00027-0014	OLIVAR	R		0,03		0,03	0,03
1700000005258248	04-045-008-00027-0015	OLIVAR	R		0,02		0,02	0,02
1700000005258249	04-045-008-00027-0010	OLIVAR	R		0,02		0,02	0,02
1700000005258250	04-045-008-00027-0011	OLIVAR	R		0,02		0,02	0,02
1700000005258251	04-045-008-00027-0037	ALMENDROS	R		0,05		0,05	0,05
1700000005258253	04-045-008-00027-0035	ALMENDROS	R		0,01		0,01	0,01

(1) Con incidencias que retienen pago o deniegan el expediente.

(2) Se calcula sobre superficie declarada admisible.

(3) Aplicación del artículo 16 bis del RD 147/2023.

Puede verificar la integridad de una copia de este documento mediante la lectura del código QR adjunto o mediante el acceso a la dirección <https://ws050.juntadeandalucia.es/verificarFirma> indicando el código de VERIFICACIÓN

FIRMADO POR	RAQUEL MARIA ESPIN CRESPO	FECHA	26/06/2024
VERIFICACIÓN	Pk2jmLCR8DC45ERHX3KV56KD42RK4Q	PÁGINA	23/513



**INCIDENCIAS****INCIDENCIA DESCRIPCIÓN**

3795 Recinto declarado con una situación de riesgo de abandono.
 Recinto:04-045-008-00027-00002 Cultivo: -
 Recinto:04-045-008-00027-00045 Cultivo: -

Datos considerados para el Cálculo de la Carga Ganadera del expediente

Superficie determinada para Cálculo Carga Ganadera: 0,69 ha
 Carga Ganadera del Expediente: 54,78 ugm/ha

Explotación	Especie	Ugm Calculada para CG
ES040450001087	CAPRINA	37,72
ES040450001087	PORCINO	0,08

Recintos Determinados para el Cálculo de Garga Ganadera

REF.	REFERENCIA SIGPAC	CULTIVO	DESCRIPCIÓN CULTIVO	S/R	SUP. RESUELTA (ha)
-911826	04-045-009-00061-00004	62000	PASTOS PERMANENTES DE 5 O MAS AÑOS-SIN VARIEDAD	R	0,12
-911825	04-045-009-00061-00003	62000	PASTOS PERMANENTES DE 5 O MAS AÑOS-SIN VARIEDAD	S	0,06
-911824	04-045-009-00061-00002	62000	PASTOS PERMANENTES DE 5 O MAS AÑOS-SIN VARIEDAD	S	0,03
1700000005258242	04-045-008-00031-00001	62000	PASTOS PERMANENTES DE 5 O MAS AÑOS-SIN VARIEDAD	S	0,33
1700000005258243	04-045-008-00027-00039	62000	PASTOS PERMANENTES DE 5 O MAS AÑOS-SIN VARIEDAD	S	0,10
1700000005258244	04-045-008-00027-00040	62000	PASTOS PERMANENTES DE 5 O MAS AÑOS-SIN VARIEDAD	S	0,05

Incidenias de carga ganadera**INCIDENCIA DESCRIPCIÓN**

3795 Recinto declarado con una situación de riesgo de abandono.
 Recinto:04-045-008-00027-00045 Cultivo: -
 Recinto:04-045-008-00027-00002 Cultivo: -

86132 Recinto superficie forrajera que no realiza la actividad de producción de pastoreo.
 Recinto:04-045-008-00027-00045 Cultivo:20000 BARBECHO TRADICIONAL-SIN VARIEDAD Regadío
 Recinto:04-045-008-00027-00031 Cultivo:20000 BARBECHO TRADICIONAL-SIN VARIEDAD Regadío
 Recinto:04-045-008-00027-00002 Cultivo:20000 BARBECHO TRADICIONAL-SIN VARIEDAD Regadío

(1) Con incidencias que retienen pago o deniegan el expediente.
 (2) Se calcula sobre superficie declarada admisible.
 (3) Aplicación del artículo 16 bis del RD 147/2023.

Puede verificar la integridad de una copia de este documento mediante la lectura del código QR adjunto o mediante el acceso a la dirección <https://ws050.juntadeandalucia.es/verificarFirma> indicando el código de VERIFICACIÓN

FIRMADO POR	RAQUEL MARIA ESPIN CRESPO	FECHA	26/06/2024
VERIFICACIÓN	Pk2jmLCR8DC45ERHX3KV56KD42RK4Q	PÁGINA	24/513



**APELLIDOS Y NOMBRE / RAZÓN SOCIAL**

PEREZ CUADRA ANTONIO

NIF

****5640*

EXPEDIENTE

1282499

RESOLUCIÓN

CONCESIÓN DE LA AYUDA

DATOS DE MANTENIMIENTO UNIDADES

GRUPO DE PAGO	Sup. Dec. Admisible	Sup. Resuelta	Sobredecl.	% Sobredecl.
ZONAS DE LIMITACIONES ESPECIFICAS	2,98	2,53	0,45	15,10

RESUMEN DE PAGOS

	IMPORTE (Euros)			
	RESUELTO	FEADER	MAPA	CAPADR
Pago realizado	208,64	177,34	20,47	10,83
A pagar	17,40	14,79	1,71	0,90
TOTAL	226,04	192,13	22,18	11,73

APLICACIÓN DE REDUCCIONES Y PENALIZACIONES (%)

Criterios de subvencionabilidad (1)	Presentación tardía	Omisión declaración	Condicionabilidad
0,00	0,00	0,00	0,00

IMPORTE (Euros)

Calculado(2)	Reducción	Penalización	Reducción Penalización (3)	Penalización adicional	Resuelto	FEADER	MAPA	CAPADR
381,44 €	57,60 €	97,80 €	0,00 €	0,00 €	226,04 €	192,13 €	22,17 €	11,74 €
Importe Unitario:	128,00 €	Nuevo Importe Unitario:	128,00 €					

RECINTOS PROPUESTOS

REF.	REFERENCIA SIGPAC	CULTIVO	S/R	USO SIGPAC	Sup. Dec. admisible	Sup. Campo	Sup. Determ.	Sup. Resuelta
-1593075	04-005-001-00056-0008	PIMIENTO	R		1,34		1,34	1,34
-1593059	04-005-001-00210-0004	PIMIENTO	R		0,05		0,05	0,00
-1593057	04-005-001-00210-0002	PIMIENTO	R		0,08		0,08	0,00
-1593056	04-005-001-00056-0010	PIMIENTO	R		1,11		1,11	1,11
-1065368	04-005-001-00210-0002	PIMIENTO	R		0,21		0,21	0,00
-1065366	04-005-001-00210-0007	PIMIENTO	R		0,11		0,11	0,00
1700000005649700	04-005-001-00064-0001	OLIVAR	R		0,08		0,08	0,08

INCIDENCIAS**INCIDENCIA DESCRIPCIÓN**

242	Recinto pendiente de acreditación de titularidad. Recinto:04-005-001-00210-00002 Cultivo:152000 PIMIENTO-SIN VARIEDAD Regadio Recinto:04-005-001-00210-00004 Cultivo:152000 PIMIENTO-SIN VARIEDAD Regadio Recinto:04-005-001-00210-00007 Cultivo:152000 PIMIENTO-SIN VARIEDAD Regadio
3790	Recinto declarado inactivo Recinto:04-005-001-00210-00004 Cultivo: -

(1) Con incidencias que retienen pago o deniegan el expediente.

(2) Se calcula sobre superficie declarada admisible.

(3) Aplicación del artículo 16 bis del RD 147/2023.

Puede verificar la integridad de una copia de este documento mediante la lectura del código QR adjunto o mediante el acceso a la dirección <https://ws050.juntadeandalucia.es/verificarFirma> indicando el código de VERIFICACIÓN

FIRMADO POR	RAQUEL MARIA ESPIN CRESPO	FECHA	26/06/2024
VERIFICACIÓN	Pk2jmLCR8DC45ERHX3KV56KD42RK4Q	PÁGINA	25/513



**APELLIDOS Y NOMBRE / RAZÓN SOCIAL**

RUEDA RUIZ RICARDO RAFAEL

NIF

***9185*

EXPEDIENTE

1092292

RESOLUCIÓN

CONCESIÓN DE LA AYUDA

DATOS DE MANTENIMIENTO UNIDADES

GRUPO DE PAGO	Sup. Dec. Admisible	Sup. Resuelta	Sobredecl.	% Sobredecl.
ZONAS DE LIMITACIONES ESPECIFICAS	3,61	3,24	0,37	10,25

RESUMEN DE PAGOS

	IMPORTE (Euros)			
	RESUELTO	FEADER	MAPA	CAPADR
Pago realizado	320,00	272,00	31,39	16,61
A pagar	9,71	8,25	0,95	0,51
TOTAL	329,71	280,25	32,34	17,12

APLICACIÓN DE REDUCCIONES Y PENALIZACIONES (%)

Crterios de subvencionabilidad (1)	Presentación tardía	Omisión declaración	Condicionalidad
0,00	0,00	0,00	0,00

IMPORTE (Euros)

Calculado(2)	Reducción	Penalización	Reducción Penalización (3)	Penalización adicional	Resuelto	FEADER	MAPA	CAPADR
462,08 €	47,36 €	85,01 €	0,00 €	0,00 €	329,71 €	280,25 €	32,34 €	17,12 €
Importe Unitario:	128,00 €	Nuevo Importe Unitario:	128,00 €					

RECINTOS PROPUESTOS

REF.	REFERENCIA SIGPAC	CULTIVO	S/R	USO SIGPAC	Sup. Dec. admisible	Sup. Campo	Sup. Determ.	Sup. Resuelta
-980819	04-067-005-00256-0059	VIÑA - OLIVAR	S		0,02		0,02	0,02
1700000005325277	04-067-005-00235-0006	VIÑA - OLIVAR	R		0,05		0,05	0,05
1700000005325280	04-067-005-00268-0002	VIÑEDO VINIFICACIÓN	S		0,23		0,23	0,23
1700000005325281	04-067-005-00256-0040	VIÑA - OLIVAR	S		0,07		0,07	0,07
1700000005325285	04-067-005-00256-0004	VIÑA - OLIVAR	S		0,37		0,37	0,00
1700000005325286	04-067-005-00256-0005	VIÑA - OLIVAR	S		0,15		0,15	0,15
1700000005325288	04-067-005-00256-0053	OLIVAR	S		0,20		0,20	0,20
1700000005325289	04-067-005-00268-0001	OLIVAR	S		0,01		0,01	0,01
1700000005325290	04-067-005-00256-0012	OLIVAR	S		0,72		0,72	0,72
1700000005325291	04-067-005-00256-0010	OLIVAR	S		0,16		0,16	0,16
1700000005325293	04-067-005-00240-0001	PERALES	S		0,05		0,05	0,05
1700000005325294	04-067-005-00256-0052	PERALES	S		0,49		0,49	0,49
1700000005325295	04-067-005-00240-0007	PERALES	S		0,32		0,32	0,32
1700000005325297	04-067-005-00256-0045	VIÑEDO VINIFICACIÓN	S		0,04		0,04	0,04
1700000005325299	04-067-005-00256-0046	VIÑEDO VINIFICACIÓN	S		0,01		0,01	0,01
1700000005325301	04-067-005-00263-0001	VIÑEDO VINIFICACIÓN	R		0,11		0,11	0,11
1700000005325302	04-067-005-00256-0047	OLIVAR	S		0,30		0,30	0,30
1700000005325303	04-067-005-00256-0039	VIÑEDO VINIFICACIÓN	S		0,12		0,12	0,12
1700000005325304	04-067-005-00256-0021	OLIVAR	S		0,02		0,02	0,02
1700000005325305	04-067-005-00256-0043	VIÑEDO VINIFICACIÓN	S		0,05		0,05	0,05
1700000005325306	04-067-005-00240-0004	OLIVAR	S		0,08		0,08	0,08
1700000005325307	04-067-005-00240-0003	OLIVAR	S		0,04		0,04	0,04

(1) Con incidencias que retienen pago o deniegan el expediente.

(2) Se calcula sobre superficie declarada admisible.

(3) Aplicación del artículo 16 bis del RD 147/2023.

Puede verificar la integridad de una copia de este documento mediante la lectura del código QR adjunto o mediante el acceso a la dirección <https://ws050.juntadeandalucia.es/verificarFirma> indicando el código de VERIFICACIÓN

FIRMADO POR	RAQUEL MARIA ESPIN CRESPO	FECHA	26/06/2024
VERIFICACIÓN	Pk2jmLCR8DC45ERHX3KV56KD42RK4Q	PÁGINA	26/513





INCIDENCIAS

INCIDENCIA DESCRIPCIÓN

- 8227 Control por Monitorización sin respuesta por parte del productor y, por tanto, sin Juicio Experto de campo.
Recinto:04-067-005-00256-00004 Cultivo:120000 VIÑA - OLIVAR-SIN VARIEDAD
- 86120 Para explotaciones de pastos permanentes ubicadas en espacios protegidos la carga ganadera mínima será 0,1 UGM/ha.
Recinto:04-067-005-00240-00006 Cultivo:62000 PASTOS PERMANENTES DE 5 O MAS AÑOS-SIN VARIEDAD Secano Carga Ganadera:0
Recinto:04-067-005-00240-00009 Cultivo:62000 PASTOS PERMANENTES DE 5 O MAS AÑOS-SIN VARIEDAD Secano Carga Ganadera:0
Recinto:04-067-005-00240-00010 Cultivo:62000 PASTOS PERMANENTES DE 5 O MAS AÑOS-SIN VARIEDAD Secano Carga Ganadera:0
Recinto:04-067-005-00240-00011 Cultivo:62000 PASTOS PERMANENTES DE 5 O MAS AÑOS-SIN VARIEDAD Secano Carga Ganadera:0
Recinto:04-067-005-00256-00001 Cultivo:62000 PASTOS PERMANENTES DE 5 O MAS AÑOS-SIN VARIEDAD Secano Carga Ganadera:0
Recinto:04-067-005-00256-00017 Cultivo:62000 PASTOS PERMANENTES DE 5 O MAS AÑOS-SIN VARIEDAD Secano Carga Ganadera:0
Recinto:04-067-005-00256-00033 Cultivo:62000 PASTOS PERMANENTES DE 5 O MAS AÑOS-SIN VARIEDAD Secano Carga Ganadera:0
Recinto:04-067-005-00256-00042 Cultivo:62000 PASTOS PERMANENTES DE 5 O MAS AÑOS-SIN VARIEDAD Secano Carga Ganadera:0
- 86122 Recinto superficie forrajera que realiza la actividad de producción de pastoreo y no declara el o los códigos del Registro de Explotaciones Ganaderas de Andalucía, REGA.
Recinto:04-067-005-00240-00006 Cultivo:62000 PASTOS PERMANENTES DE 5 O MAS AÑOS-SIN VARIEDAD Secano
Recinto:04-067-005-00240-00009 Cultivo:62000 PASTOS PERMANENTES DE 5 O MAS AÑOS-SIN VARIEDAD Secano
Recinto:04-067-005-00240-00010 Cultivo:62000 PASTOS PERMANENTES DE 5 O MAS AÑOS-SIN VARIEDAD Secano
Recinto:04-067-005-00240-00011 Cultivo:62000 PASTOS PERMANENTES DE 5 O MAS AÑOS-SIN VARIEDAD Secano
Recinto:04-067-005-00256-00001 Cultivo:62000 PASTOS PERMANENTES DE 5 O MAS AÑOS-SIN VARIEDAD Secano
Recinto:04-067-005-00256-00017 Cultivo:62000 PASTOS PERMANENTES DE 5 O MAS AÑOS-SIN VARIEDAD Secano
Recinto:04-067-005-00256-00033 Cultivo:62000 PASTOS PERMANENTES DE 5 O MAS AÑOS-SIN VARIEDAD Secano
Recinto:04-067-005-00256-00042 Cultivo:62000 PASTOS PERMANENTES DE 5 O MAS AÑOS-SIN VARIEDAD Secano
- 86124 Recinto de forrajera para Cálculo de Carga Ganadera que No pertenece a Explotación.
Recinto:04-067-005-00240-00006 Cultivo:62000 PASTOS PERMANENTES DE 5 O MAS AÑOS-SIN VARIEDAD Secano
Recinto:04-067-005-00240-00009 Cultivo:62000 PASTOS PERMANENTES DE 5 O MAS AÑOS-SIN VARIEDAD Secano
Recinto:04-067-005-00240-00010 Cultivo:62000 PASTOS PERMANENTES DE 5 O MAS AÑOS-SIN VARIEDAD Secano
Recinto:04-067-005-00240-00011 Cultivo:62000 PASTOS PERMANENTES DE 5 O MAS AÑOS-SIN VARIEDAD Secano
Recinto:04-067-005-00256-00001 Cultivo:62000 PASTOS PERMANENTES DE 5 O MAS AÑOS-SIN VARIEDAD Secano
Recinto:04-067-005-00256-00017 Cultivo:62000 PASTOS PERMANENTES DE 5 O MAS AÑOS-SIN VARIEDAD Secano
Recinto:04-067-005-00256-00033 Cultivo:62000 PASTOS PERMANENTES DE 5 O MAS AÑOS-SIN VARIEDAD Secano
Recinto:04-067-005-00256-00042 Cultivo:62000 PASTOS PERMANENTES DE 5 O MAS AÑOS-SIN VARIEDAD Secano

Datos considerados para el Cálculo de la Carga Ganadera del expediente

Superficie determinada para Cálculo Carga Ganadera: 0,00 ha
Carga Ganadera del Expediente: 0,00 ugm/ha

Incidenias de carga ganadera

INCIDENCIA DESCRIPCIÓN

- 86122 Recinto superficie forrajera que realiza la actividad de producción de pastoreo y no declara el o los códigos del Registro de Explotaciones Ganaderas de Andalucía, REGA.
Recinto:04-067-005-00240-00011 Cultivo:62000 PASTOS PERMANENTES DE 5 O MAS AÑOS-SIN VARIEDAD Secano
Recinto:04-067-005-00240-00010 Cultivo:62000 PASTOS PERMANENTES DE 5 O MAS AÑOS-SIN VARIEDAD Secano
Recinto:04-067-005-00240-00009 Cultivo:62000 PASTOS PERMANENTES DE 5 O MAS AÑOS-SIN VARIEDAD Secano
Recinto:04-067-005-00240-00006 Cultivo:62000 PASTOS PERMANENTES DE 5 O MAS AÑOS-SIN VARIEDAD Secano
Recinto:04-067-005-00256-00042 Cultivo:62000 PASTOS PERMANENTES DE 5 O MAS AÑOS-SIN VARIEDAD Secano
Recinto:04-067-005-00256-00017 Cultivo:62000 PASTOS PERMANENTES DE 5 O MAS AÑOS-SIN VARIEDAD Secano
Recinto:04-067-005-00256-00033 Cultivo:62000 PASTOS PERMANENTES DE 5 O MAS AÑOS-SIN VARIEDAD Secano
Recinto:04-067-005-00256-00001 Cultivo:62000 PASTOS PERMANENTES DE 5 O MAS AÑOS-SIN VARIEDAD Secano
- 86124 Recinto de forrajera para Cálculo de Carga Ganadera que No pertenece a Explotación.

(1) Con incidencias que retienen pago o deniegan el expediente.
(2) Se calcula sobre superficie declarada admisible.
(3) Aplicación del artículo 16 bis del RD 147/2023.

Puede verificar la integridad de una copia de este documento mediante la lectura del código QR adjunto o mediante el acceso a la dirección <https://ws050.juntadeandalucia.es/verificarFirma> indicando el código de VERIFICACIÓN

FIRMADO POR	RAQUEL MARIA ESPIN CRESPO	FECHA	26/06/2024
VERIFICACIÓN	Pk2jmLCR8DC45ERHX3KV56KD42RK4Q	PÁGINA	27/513





	Recinto:04-067-005-00240-00011	Cultivo:62000	PASTOS PERMANENTES DE 5 O MAS AÑOS-SIN VARIEDAD	Secano
	Recinto:04-067-005-00240-00010	Cultivo:62000	PASTOS PERMANENTES DE 5 O MAS AÑOS-SIN VARIEDAD	Secano
	Recinto:04-067-005-00240-00009	Cultivo:62000	PASTOS PERMANENTES DE 5 O MAS AÑOS-SIN VARIEDAD	Secano
	Recinto:04-067-005-00240-00006	Cultivo:62000	PASTOS PERMANENTES DE 5 O MAS AÑOS-SIN VARIEDAD	Secano
	Recinto:04-067-005-00256-00042	Cultivo:62000	PASTOS PERMANENTES DE 5 O MAS AÑOS-SIN VARIEDAD	Secano
	Recinto:04-067-005-00256-00017	Cultivo:62000	PASTOS PERMANENTES DE 5 O MAS AÑOS-SIN VARIEDAD	Secano
	Recinto:04-067-005-00256-00033	Cultivo:62000	PASTOS PERMANENTES DE 5 O MAS AÑOS-SIN VARIEDAD	Secano
	Recinto:04-067-005-00256-00001	Cultivo:62000	PASTOS PERMANENTES DE 5 O MAS AÑOS-SIN VARIEDAD	Secano
86128	Recinto de Forrajerías que no ha contabilizado para Carga Ganadera por no tener una explotación válida para el cálculo de la Carga Ganadera			
	Recinto:04-067-005-00240-00011	Cultivo:62	PASTOS PERMANENTES DE 5 O MAS AÑOS-	
	Recinto:04-067-005-00240-00010	Cultivo:62	PASTOS PERMANENTES DE 5 O MAS AÑOS-	
	Recinto:04-067-005-00240-00009	Cultivo:62	PASTOS PERMANENTES DE 5 O MAS AÑOS-	
	Recinto:04-067-005-00240-00006	Cultivo:62	PASTOS PERMANENTES DE 5 O MAS AÑOS-	
	Recinto:04-067-005-00256-00042	Cultivo:62	PASTOS PERMANENTES DE 5 O MAS AÑOS-	
	Recinto:04-067-005-00256-00017	Cultivo:62	PASTOS PERMANENTES DE 5 O MAS AÑOS-	
	Recinto:04-067-005-00256-00033	Cultivo:62	PASTOS PERMANENTES DE 5 O MAS AÑOS-	
	Recinto:04-067-005-00256-00001	Cultivo:62	PASTOS PERMANENTES DE 5 O MAS AÑOS-	

(1) Con incidencias que retienen pago o deniegan el expediente.
 (2) Se calcula sobre superficie declarada admisible.
 (3) Aplicación del artículo 16 bis del RD 147/2023.

Puede verificar la integridad de una copia de este documento mediante la lectura del código QR adjunto o mediante el acceso a la dirección https://ws050.juntadeandalucia.es/verificarFirma indicando el código de VERIFICACIÓN				
FIRMADO POR	RAQUEL MARIA ESPIN CRESPO	FECHA	26/06/2024	
VERIFICACIÓN	Pk2jmLCR8DC45ERHX3KV56KD42RK4Q	PÁGINA	28/513	

**APELLIDOS Y NOMBRE / RAZÓN SOCIAL**

RUIZ SALINAS ANTONIO

NIF

****1902*

EXPEDIENTE

1160438

RESOLUCIÓN

CONCESIÓN DE LA AYUDA

DATOS DE MANTENIMIENTO UNIDADES**GRUPO DE PAGO**

ZONAS DE LIMITACIONES ESPECIFICAS

**Sup. Dec.
Admisible**

2,29

**Sup.
Resuelta**

2,29

Sobredecl.

0,00

% Sobredecl.

0,00

RESUMEN DE PAGOS

	IMPORTE (Euros)			
	RESUELTO	FEADER	MAPA	CAPADR
Pago realizado	293,12	249,15	28,76	15,21

APLICACIÓN DE REDUCCIONES Y PENALIZACIONES (%)

Criterios de subvencionabilidad (1)	Presentación tardía	Omisión declaración	Condicionidad
0,00	0,00	0,00	0,00

IMPORTE (Euros)

Calculado(2)	Reducción	Penalización	Reducción Penalización (3)	Penalización adicional	Resuelto	FEADER	MAPA	CAPADR
293,12 €	0,00 €	0,00 €	0,00 €	0,00 €	293,12 €	249,15 €	28,76 €	15,21 €
Importe Unitario:	128,00 €	Nuevo Importe Unitario:	128,00 €					

RECINTOS PROPUESTOS

REF.	REFERENCIA SIGPAC	CULTIVO	S/R	USO SIGPAC	Sup. Dec. admisible	Sup. Campo	Sup. Determ.	Sup. Resuelta
1700000006479615	18-130-005-00167-0001	ALGARROBO	S		0,36		0,36	0,36
1700000006479616	18-130-005-00170-0002	ALGARROBO	S		1,93		1,93	1,93

(1) Con incidencias que retienen pago o deniegan el expediente.

(2) Se calcula sobre superficie declarada admisible.

(3) Aplicación del artículo 16 bis del RD 147/2023.

Puede verificar la integridad de una copia de este documento mediante la lectura del código QR adjunto o mediante el acceso a la dirección <https://ws050.juntadeandalucia.es/verificarFirma> indicando el código de VERIFICACIÓN

FIRMADO POR	RAQUEL MARIA ESPIN CRESPO	FECHA	26/06/2024
VERIFICACIÓN	Pk2jmLCR8DC45ERHX3KV56KD42RK4Q	PÁGINA	29/513



**APELLIDOS Y NOMBRE / RAZÓN SOCIAL**

SANCHEZ SANCHEZ RAFAEL

NIF

****3063*

EXPEDIENTE

1106599

RESOLUCIÓN

CONCESIÓN DE LA AYUDA

DATOS DE MANTENIMIENTO UNIDADES**GRUPO DE PAGO**

ZONAS DE LIMITACIONES ESPECIFICAS

Sup. Dec. Admisible

6,86

Sup. Resuelta

6,86

Sobredecl.

0,00

% Sobredecl.

0,00

RESUMEN DE PAGOS

	IMPORTE (Euros)			
	RESUELTO	FEADER	MAPA	CAPADR
Pago realizado	878,08	746,37	86,14	45,57

APLICACIÓN DE REDUCCIONES Y PENALIZACIONES (%)

Criterios de subvencionabilidad (1)	Presentación tardía	Omisión declaración	Condicionalidad
0,00	0,00	0,00	0,00

IMPORTE (Euros)

Calculado(2)	Reducción	Penalización	Reducción Penalización (3)	Penalización adicional	Resuelto	FEADER	MAPA	CAPADR
878,08 €	0,00 €	0,00 €	0,00 €	0,00 €	878,08 €	746,37 €	86,14 €	45,57 €
Importe Unitario:	128,00 €	Nuevo Importe Unitario:	128,00 €					

RECINTOS PROPUESTOS

REF.	REFERENCIA SIGPAC	CULTIVO	S/R	USO SIGPAC	Sup. Dec. admisible	Sup. Campo	Sup. Determ.	Sup. Resuelta
-1523045	04-001-008-09003-0003	OLIVAR	R		0,01		0,01	0,01
1700000005272323	04-001-009-00019-0023	CEBADA	S		0,31		0,31	0,31
1700000005272324	04-001-009-00055-0002	CEBADA	S		0,23		0,23	0,23
1700000005272329	04-001-008-00002-0003	OLIVAR	R		2,65		2,65	2,65
1700000005272330	04-001-008-00003-0001	OLIVAR	R		0,02		0,02	0,02
1700000005272332	04-001-009-00007-0004	OLIVAR	S		0,85		0,85	0,85
1700000005272333	04-001-009-00015-0005	OLIVAR	S		1,10		1,10	1,10
1700000005272334	04-001-009-00007-0004	OLIVAR	S		0,01		0,01	0,01
1700000005272335	04-001-009-00019-0002	CIRUELOS	S		0,85		0,85	0,85
1700000005272337	04-001-009-00019-0021	CIRUELOS	S		0,78		0,78	0,78
1700000005272338	04-001-008-00004-0002	HIGUERA	R		0,01		0,01	0,01
1700000005272339	04-001-009-00007-0002	ALMENDROS	S		0,02		0,02	0,02
1700000005272340	04-001-009-00007-0002	ALMENDROS	S		0,02		0,02	0,02

(1) Con incidencias que retienen pago o deniegan el expediente.

(2) Se calcula sobre superficie declarada admisible.

(3) Aplicación del artículo 16 bis del RD 147/2023.

Puede verificar la integridad de una copia de este documento mediante la lectura del código QR adjunto o mediante el acceso a la dirección <https://ws050.juntadeandalucia.es/verificarFirma> indicando el código de VERIFICACIÓN

FIRMADO POR	RAQUEL MARIA ESPIN CRESPO	FECHA	26/06/2024
VERIFICACIÓN	Pk2jmLCR8DC45ERHX3KV56KD42RK4Q	PÁGINA	30/513





INCIDENCIAS

INCIDENCIA DESCRIPCIÓN

- 74336 Recinto con uso declarado o cultivo declarado NO válido
 - Recinto:04-040-005-00021-00001 Cultivo:358000 MEZCLA DE FORESTALES-SIN VARIEDAD Secano Uso Sigpac:FO
 - Recinto:04-040-005-00025-00014 Cultivo:358000 MEZCLA DE FORESTALES-SIN VARIEDAD Secano Uso Sigpac:FO
 - Recinto:04-040-006-00009-00001 Cultivo:358000 MEZCLA DE FORESTALES-SIN VARIEDAD Secano Uso Sigpac:FO
 - Recinto:04-040-006-00171-00011 Cultivo:358000 MEZCLA DE FORESTALES-SIN VARIEDAD Secano Uso Sigpac:FO
- 86119 Carga ganadera NO cumple con el valor mínimo de 0,2 UGM/ha.
 - Recinto:04-001-008-00002-00001 Cultivo:62000 PASTOS PERMANENTES DE 5 O MAS AÑOS-SIN VARIEDAD Secano Carga Ganadera:0
 - Recinto:04-001-008-00002-00002 Cultivo:62000 PASTOS PERMANENTES DE 5 O MAS AÑOS-SIN VARIEDAD Secano Carga Ganadera:0
 - Recinto:04-001-008-00002-00013 Cultivo:62000 PASTOS PERMANENTES DE 5 O MAS AÑOS-SIN VARIEDAD Secano Carga Ganadera:0
 - Recinto:04-001-008-00002-00015 Cultivo:62000 PASTOS PERMANENTES DE 5 O MAS AÑOS-SIN VARIEDAD Secano Carga Ganadera:0
 - Recinto:04-001-009-00007-00001 Cultivo:62000 PASTOS PERMANENTES DE 5 O MAS AÑOS-SIN VARIEDAD Secano Carga Ganadera:0
 - Recinto:04-001-009-00007-00016 Cultivo:62000 PASTOS PERMANENTES DE 5 O MAS AÑOS-SIN VARIEDAD Secano Carga Ganadera:0
 - Recinto:04-001-009-00052-00001 Cultivo:62000 PASTOS PERMANENTES DE 5 O MAS AÑOS-SIN VARIEDAD Secano Carga Ganadera:0
 - Recinto:04-001-009-00055-00001 Cultivo:62000 PASTOS PERMANENTES DE 5 O MAS AÑOS-SIN VARIEDAD Secano Carga Ganadera:0
- 86122 Recinto superficie forrajera que realiza la actividad de producción de pastoreo y no declara el o los códigos del Registro de Explotaciones Ganaderas de Andalucía, REGA.
 - Recinto:04-001-008-00002-00001 Cultivo:62000 PASTOS PERMANENTES DE 5 O MAS AÑOS-SIN VARIEDAD Secano
 - Recinto:04-001-008-00002-00002 Cultivo:62000 PASTOS PERMANENTES DE 5 O MAS AÑOS-SIN VARIEDAD Secano
 - Recinto:04-001-008-00002-00013 Cultivo:62000 PASTOS PERMANENTES DE 5 O MAS AÑOS-SIN VARIEDAD Secano
 - Recinto:04-001-008-00002-00015 Cultivo:62000 PASTOS PERMANENTES DE 5 O MAS AÑOS-SIN VARIEDAD Secano
 - Recinto:04-001-009-00007-00001 Cultivo:62000 PASTOS PERMANENTES DE 5 O MAS AÑOS-SIN VARIEDAD Secano
 - Recinto:04-001-009-00007-00016 Cultivo:62000 PASTOS PERMANENTES DE 5 O MAS AÑOS-SIN VARIEDAD Secano
 - Recinto:04-001-009-00052-00001 Cultivo:62000 PASTOS PERMANENTES DE 5 O MAS AÑOS-SIN VARIEDAD Secano
 - Recinto:04-001-009-00055-00001 Cultivo:62000 PASTOS PERMANENTES DE 5 O MAS AÑOS-SIN VARIEDAD Secano
- 86124 Recinto de forrajera para Cálculo de Carga Ganadera que No pertenece a Explotación.
 - Recinto:04-001-008-00002-00001 Cultivo:62000 PASTOS PERMANENTES DE 5 O MAS AÑOS-SIN VARIEDAD Secano
 - Recinto:04-001-008-00002-00002 Cultivo:62000 PASTOS PERMANENTES DE 5 O MAS AÑOS-SIN VARIEDAD Secano
 - Recinto:04-001-008-00002-00013 Cultivo:62000 PASTOS PERMANENTES DE 5 O MAS AÑOS-SIN VARIEDAD Secano
 - Recinto:04-001-008-00002-00015 Cultivo:62000 PASTOS PERMANENTES DE 5 O MAS AÑOS-SIN VARIEDAD Secano
 - Recinto:04-001-009-00007-00001 Cultivo:62000 PASTOS PERMANENTES DE 5 O MAS AÑOS-SIN VARIEDAD Secano
 - Recinto:04-001-009-00007-00016 Cultivo:62000 PASTOS PERMANENTES DE 5 O MAS AÑOS-SIN VARIEDAD Secano
 - Recinto:04-001-009-00052-00001 Cultivo:62000 PASTOS PERMANENTES DE 5 O MAS AÑOS-SIN VARIEDAD Secano
 - Recinto:04-001-009-00055-00001 Cultivo:62000 PASTOS PERMANENTES DE 5 O MAS AÑOS-SIN VARIEDAD Secano

Datos considerados para el Cálculo de la Carga Ganadera del expediente

Superficie determinada para Cálculo Carga Ganadera: 0,00 ha
Carga Ganadera del Expediente: 0,00 ugm/ha

Incidencias de carga ganadera

INCIDENCIA DESCRIPCIÓN

- 86122 Recinto superficie forrajera que realiza la actividad de producción de pastoreo y no declara el o los códigos del Registro de Explotaciones Ganaderas de Andalucía, REGA.
 - Recinto:04-001-008-00002-00015 Cultivo:62000 PASTOS PERMANENTES DE 5 O MAS AÑOS-SIN VARIEDAD Secano
 - Recinto:04-001-008-00002-00013 Cultivo:62000 PASTOS PERMANENTES DE 5 O MAS AÑOS-SIN VARIEDAD Secano
 - Recinto:04-001-008-00002-00001 Cultivo:62000 PASTOS PERMANENTES DE 5 O MAS AÑOS-SIN VARIEDAD Secano
 - Recinto:04-001-009-00007-00001 Cultivo:62000 PASTOS PERMANENTES DE 5 O MAS AÑOS-SIN VARIEDAD Secano
 - Recinto:04-001-008-00002-00002 Cultivo:62000 PASTOS PERMANENTES DE 5 O MAS AÑOS-SIN VARIEDAD Secano
 - Recinto:04-001-009-00055-00001 Cultivo:62000 PASTOS PERMANENTES DE 5 O MAS AÑOS-SIN VARIEDAD Secano

(1) Con incidencias que retienen pago o deniegan el expediente.
 (2) Se calcula sobre superficie declarada admisible.
 (3) Aplicación del artículo 16 bis del RD 147/2023.

Puede verificar la integridad de una copia de este documento mediante la lectura del código QR adjunto o mediante el acceso a la dirección <https://ws050.juntadeandalucia.es/verificarFirma> indicando el código de VERIFICACIÓN

FIRMADO POR	RAQUEL MARIA ESPIN CRESPO	FECHA	26/06/2024
VERIFICACIÓN	Pk2jmLCR8DC45ERHX3KV56KD42RK4Q	PÁGINA	31/513





	Recinto:04-001-009-00007-00016	Cultivo:62000	PASTOS PERMANENTES DE 5 O MAS AÑOS-SIN VARIEDAD	Secano
	Recinto:04-001-009-00052-00001	Cultivo:62000	PASTOS PERMANENTES DE 5 O MAS AÑOS-SIN VARIEDAD	Secano
86124	Recinto de forrajera para Cálculo de Carga Ganadera que No pertenece a Explotación.			
	Recinto:04-001-008-00002-00015	Cultivo:62000	PASTOS PERMANENTES DE 5 O MAS AÑOS-SIN VARIEDAD	Secano
	Recinto:04-001-008-00002-00013	Cultivo:62000	PASTOS PERMANENTES DE 5 O MAS AÑOS-SIN VARIEDAD	Secano
	Recinto:04-001-008-00002-00001	Cultivo:62000	PASTOS PERMANENTES DE 5 O MAS AÑOS-SIN VARIEDAD	Secano
	Recinto:04-001-009-00007-00001	Cultivo:62000	PASTOS PERMANENTES DE 5 O MAS AÑOS-SIN VARIEDAD	Secano
	Recinto:04-001-008-00002-00002	Cultivo:62000	PASTOS PERMANENTES DE 5 O MAS AÑOS-SIN VARIEDAD	Secano
	Recinto:04-001-009-00055-00001	Cultivo:62000	PASTOS PERMANENTES DE 5 O MAS AÑOS-SIN VARIEDAD	Secano
	Recinto:04-001-009-00007-00016	Cultivo:62000	PASTOS PERMANENTES DE 5 O MAS AÑOS-SIN VARIEDAD	Secano
	Recinto:04-001-009-00052-00001	Cultivo:62000	PASTOS PERMANENTES DE 5 O MAS AÑOS-SIN VARIEDAD	Secano
86128	Recinto de Forrajeras que no ha contabilizado para Carga Ganadera por no tener una explotación válida para el cálculo de la Carga Ganadera			
	Recinto:04-001-008-00002-00015	Cultivo:62	PASTOS PERMANENTES DE 5 O MAS AÑOS-	
	Recinto:04-001-008-00002-00013	Cultivo:62	PASTOS PERMANENTES DE 5 O MAS AÑOS-	
	Recinto:04-001-008-00002-00001	Cultivo:62	PASTOS PERMANENTES DE 5 O MAS AÑOS-	
	Recinto:04-001-009-00007-00001	Cultivo:62	PASTOS PERMANENTES DE 5 O MAS AÑOS-	
	Recinto:04-001-008-00002-00002	Cultivo:62	PASTOS PERMANENTES DE 5 O MAS AÑOS-	
	Recinto:04-001-009-00055-00001	Cultivo:62	PASTOS PERMANENTES DE 5 O MAS AÑOS-	
	Recinto:04-001-009-00007-00016	Cultivo:62	PASTOS PERMANENTES DE 5 O MAS AÑOS-	
	Recinto:04-001-009-00052-00001	Cultivo:62	PASTOS PERMANENTES DE 5 O MAS AÑOS-	

(1) Con incidencias que retienen pago o deniegan el expediente.
 (2) Se calcula sobre superficie declarada admisible.
 (3) Aplicación del artículo 16 bis del RD 147/2023.

Puede verificar la integridad de una copia de este documento mediante la lectura del código QR adjunto o mediante el acceso a la dirección https://ws050.juntadeandalucia.es/verificarFirma indicando el código de VERIFICACIÓN					
FIRMADO POR	RAQUEL MARIA ESPIN CRESPO		FECHA		26/06/2024
VERIFICACIÓN	Pk2jmLCR8DC45ERHX3KV56KD42RK4Q		PÁGINA		32/513



APELLIDOS Y NOMBRE / RAZÓN SOCIAL

VALLEJO SANCHEZ FILOMENA

NIF
***0955*

EXPEDIENTE
1219035

RESOLUCIÓN
CONCESIÓN DE LA AYUDA

DATOS DE MANTENIMIENTO UNIDADES

GRUPO DE PAGO

ZONAS DE LIMITACIONES ESPECIFICAS

Sup. Dec. Admisible	Sup. Resuelta	Sobredecl.	% Sobredecl.
100,14	100,14	0,00	0,00

RESUMEN DE PAGOS

	IMPORTE (Euros)			
	RESUELTO	FEADER	MAPA	CAPADR
Pago realizado	2.816,00	2.393,60	276,25	146,15

APLICACIÓN DE REDUCCIONES Y PENALIZACIONES (%)

Criterios de subvencionabilidad (1)	Presentación tardía	Omisión declaración	Condicionalidad
0,00	0,00	0,00	0,00

IMPORTE (Euros)

Calculado(2)	Reducción	Penalización	Reducción adicional (3)	Penalización adicional	Resuelto	FEADER	MAPA	CAPADR
2.816,00 €	0,00 €	0,00 €	0,00 €	0,00 €	2.816,00 €	2.393,60 €	276,25 €	146,15 €
Importe Unitario:	128,00 €	Nuevo Importe Unitario:	28,12 €					

RECINTOS PROPUESTOS

REF.	REFERENCIA SIGPAC	CULTIVO	S/R	USO SIGPAC	Sup. Dec. admisible	Sup. Campo	Sup. Determ.	Sup. Resuelta
4208190	04-045-006-00004-0016	CEBADA	S		2,49		2,49	2,49
5118234	04-001-004-00005-0001	PASTOS PERMANENTES DE 5 O MAS AÑOS	S		12,57		12,57	12,57
5118279	04-001-011-00002-0003	PASTOS PERMANENTES DE 5 O MAS AÑOS	S		0,42		0,42	0,42
5118311	04-001-004-00017-0010	PASTOS PERMANENTES DE 5 O MAS AÑOS	S		2,14		2,14	2,14
1700000007171625	04-002-004-00064-0001	PASTOS PERMANENTES DE 5 O MAS AÑOS	S		2,80		2,80	2,80
1700000007171626	04-001-003-00006-0001	PASTOS PERMANENTES DE 5 O MAS AÑOS	S		1,83		1,83	1,83
1700000007171627	04-001-003-00005-0001	PASTOS PERMANENTES DE 5 O MAS AÑOS	S		4,62		4,62	4,62
1700000007171628	04-002-005-00033-0001	PASTOS PERMANENTES DE 5 O MAS AÑOS	S		1,08		1,08	1,08
1700000007171629	04-002-018-00037-0001	OLIVAR	R		0,02		0,02	0,02
1700000007171630	04-002-025-00001-0001	OLIVAR	R		0,46		0,46	0,46
1700000007171631	04-002-025-00002-0002	OLIVAR	R		0,01		0,01	0,01
1700000007171632	04-002-025-00004-0002	OLIVAR	S		0,01		0,01	0,01
1700000007171633	04-002-017-00033-0003	OLIVAR	S		0,18		0,18	0,18
1700000007171634	04-001-004-00002-0010	PASTOS PERMANENTES DE 5 O MAS AÑOS	S		55,15		55,15	55,15
1700000007171635	04-002-005-00001-0005	PASTOS PERMANENTES DE 5 O MAS AÑOS	S		8,21		8,21	8,21
1700000007171636	04-002-005-00002-0002	PASTOS PERMANENTES DE 5 O MAS AÑOS	S		0,29		0,29	0,29
1700000007171637	04-001-004-00002-0007	PASTOS PERMANENTES DE 5 O MAS AÑOS	S		3,49		3,49	3,49
1700000007171638	04-001-004-00001-0001	PASTOS PERMANENTES DE 5 O MAS AÑOS	S		1,55		1,55	1,55
1700000007171639	04-001-004-00002-0004	PASTOS PERMANENTES DE 5 O MAS AÑOS	S		2,65		2,65	2,65
1700000007171649	04-002-017-00033-0005	OLIVAR	S		0,05		0,05	0,05
1700000007171650	04-002-017-00035-0004	OLIVAR	S		0,01		0,01	0,01
1700000007171653	04-002-025-00001-0001	ALMENDROS	R		0,09		0,09	0,09
1700000007171654	04-002-025-00001-0001	ALMENDROS	R		0,02		0,02	0,02

(1) Con incidencias que retienen pago o deniegan el expediente.
 (2) Se calcula sobre superficie declarada admisible.
 (3) Aplicación del artículo 16 bis del RD 147/2023.

Puede verificar la integridad de una copia de este documento mediante la lectura del código QR adjunto o mediante el acceso a la dirección https://ws050.juntadeandalucia.es/verificarFirma indicando el código de VERIFICACIÓN				
FIRMADO POR	RAQUEL MARIA ESPIN CRESPO	FECHA	26/06/2024	
VERIFICACIÓN	Pk2jmLCR8DC45ERHX3KV56KD42RK4Q	PÁGINA	33/513	



INCIDENCIAS

INCIDENCIA DESCRIPCIÓN

- 4272 Verifica que las líneas de declaración de las Solicitudes Únicas no tienen solapes con la capa de Retroactividad Gráfica (ambas de la misma campaña) a nivel de expediente/línea de declaración gráfica de la solicitud.
Recinto:04-045-005-00001-00001 Cultivo: - Agregado de la referencia del recinto.:0 Zona de la referencia del recinto.:0 Superficie solapada.:174,43 Id. Incid.:95117084

- 86123 Recinto superficie forrajera que en REGA no tiene clasificación zootécnica permitida.
 - Recinto:04-045-005-00001-00001 Cultivo:62000 PASTOS PERMANENTES DE 5 O MAS AÑOS-SIN VARIEDAD Secano Explotacion:ES040450002096
 - Recinto:04-045-005-00001-00002 Cultivo:62000 PASTOS PERMANENTES DE 5 O MAS AÑOS-SIN VARIEDAD Secano Explotacion:ES040450002096
 - Recinto:04-045-005-00001-00003 Cultivo:62000 PASTOS PERMANENTES DE 5 O MAS AÑOS-SIN VARIEDAD Secano Explotacion:ES040450002096
 - Recinto:04-045-005-00001-00004 Cultivo:62000 PASTOS PERMANENTES DE 5 O MAS AÑOS-SIN VARIEDAD Secano Explotacion:ES040450002096
 - Recinto:04-045-006-00002-00001 Cultivo:62000 PASTOS PERMANENTES DE 5 O MAS AÑOS-SIN VARIEDAD Secano Explotacion:ES040450002096
 - Recinto:04-045-006-00002-00002 Cultivo:62000 PASTOS PERMANENTES DE 5 O MAS AÑOS-SIN VARIEDAD Secano Explotacion:ES040450002096
 - Recinto:04-045-006-00003-00001 Cultivo:62000 PASTOS PERMANENTES DE 5 O MAS AÑOS-SIN VARIEDAD Secano Explotacion:ES040450002096
 - Recinto:04-045-006-00004-00001 Cultivo:62000 PASTOS PERMANENTES DE 5 O MAS AÑOS-SIN VARIEDAD Secano Explotacion:ES040450002096
 - Recinto:04-045-006-00004-00005 Cultivo:62000 PASTOS PERMANENTES DE 5 O MAS AÑOS-SIN VARIEDAD Secano Explotacion:ES040450002096
 - Recinto:04-045-006-00004-00010 Cultivo:62000 PASTOS PERMANENTES DE 5 O MAS AÑOS-SIN VARIEDAD Secano Explotacion:ES040450002096
 - Recinto:04-045-006-00004-00011 Cultivo:62000 PASTOS PERMANENTES DE 5 O MAS AÑOS-SIN VARIEDAD Secano Explotacion:ES040450002096
 - Recinto:04-045-006-00004-00018 Cultivo:62000 PASTOS PERMANENTES DE 5 O MAS AÑOS-SIN VARIEDAD Secano Explotacion:ES040450002096
 - Recinto:04-045-006-00004-00019 Cultivo:62000 PASTOS PERMANENTES DE 5 O MAS AÑOS-SIN VARIEDAD Secano Explotacion:ES040450002096
 - Recinto:04-045-006-00005-00001 Cultivo:62000 PASTOS PERMANENTES DE 5 O MAS AÑOS-SIN VARIEDAD Secano Explotacion:ES040450002096
 - Recinto:04-045-006-00007-00006 Cultivo:62000 PASTOS PERMANENTES DE 5 O MAS AÑOS-SIN VARIEDAD Secano Explotacion:ES040450002096
 - Recinto:04-045-006-00007-00007 Cultivo:62000 PASTOS PERMANENTES DE 5 O MAS AÑOS-SIN VARIEDAD Secano Explotacion:ES040450002096
 - Recinto:04-045-006-00007-00008 Cultivo:62000 PASTOS PERMANENTES DE 5 O MAS AÑOS-SIN VARIEDAD Secano Explotacion:ES040450002096
 - Recinto:04-045-006-00008-00002 Cultivo:62000 PASTOS PERMANENTES DE 5 O MAS AÑOS-SIN VARIEDAD Secano Explotacion:ES040450002096
 - Recinto:04-045-006-00009-00003 Cultivo:62000 PASTOS PERMANENTES DE 5 O MAS AÑOS-SIN VARIEDAD Secano Explotacion:ES040450002096
 - Recinto:04-045-006-00014-00002 Cultivo:62000 PASTOS PERMANENTES DE 5 O MAS AÑOS-SIN VARIEDAD Secano Explotacion:ES040450002096
 - Recinto:04-045-006-00014-00003 Cultivo:62000 PASTOS PERMANENTES DE 5 O MAS AÑOS-SIN VARIEDAD Secano Explotacion:ES040450002096

- 86126 Recinto de forrajera para Cálculo de Carga Ganadera que No pertenece a Explotación con UGM válida.
 - Recinto:04-045-005-00001-00001 Cultivo:62000 PASTOS PERMANENTES DE 5 O MAS AÑOS-SIN VARIEDAD Secano Explotacion:ES040450002096
 - Recinto:04-045-005-00001-00002 Cultivo:62000 PASTOS PERMANENTES DE 5 O MAS AÑOS-SIN VARIEDAD Secano Explotacion:ES040450002096
 - Recinto:04-045-005-00001-00003 Cultivo:62000 PASTOS PERMANENTES DE 5 O MAS AÑOS-SIN VARIEDAD Secano Explotacion:ES040450002096
 - Recinto:04-045-005-00001-00004 Cultivo:62000 PASTOS PERMANENTES DE 5 O MAS AÑOS-SIN VARIEDAD Secano Explotacion:ES040450002096
 - Recinto:04-045-006-00002-00001 Cultivo:62000 PASTOS PERMANENTES DE 5 O MAS AÑOS-SIN VARIEDAD Secano Explotacion:ES040450002096
 - Recinto:04-045-006-00002-00002 Cultivo:62000 PASTOS PERMANENTES DE 5 O MAS AÑOS-SIN VARIEDAD Secano Explotacion:ES040450002096
 - Recinto:04-045-006-00003-00001 Cultivo:62000 PASTOS PERMANENTES DE 5 O MAS AÑOS-SIN VARIEDAD Secano Explotacion:ES040450002096
 - Recinto:04-045-006-00004-00001 Cultivo:62000 PASTOS PERMANENTES DE 5 O MAS AÑOS-SIN VARIEDAD Secano Explotacion:ES040450002096
 - Recinto:04-045-006-00004-00005 Cultivo:62000 PASTOS PERMANENTES DE 5 O MAS AÑOS-SIN VARIEDAD Secano Explotacion:ES040450002096

(1) Con incidencias que retienen pago o deniegan el expediente.
 (2) Se calcula sobre superficie declarada admisible.
 (3) Aplicación del artículo 16 bis del RD 147/2023.

Puede verificar la integridad de una copia de este documento mediante la lectura del código QR adjunto o mediante el acceso a la dirección https://ws050.juntadeandalucia.es/verificarFirma indicando el código de VERIFICACIÓN				
FIRMADO POR	RAQUEL MARIA ESPIN CRESPO	FECHA	26/06/2024	
VERIFICACIÓN	Pk2jmLCR8DC45ERHX3KV56KD42RK4Q	PÁGINA	34/513	



INCIDENCIAS

INCIDENCIA DESCRIPCIÓN

Explotacion:ES040450002096	
Recinto:04-045-006-00004-00010	Cultivo:62000 PASTOS PERMANENTES DE 5 O MAS AÑOS-SIN VARIEDAD Secano
Explotacion:ES040450002096	
Recinto:04-045-006-00004-00011	Cultivo:62000 PASTOS PERMANENTES DE 5 O MAS AÑOS-SIN VARIEDAD Secano
Explotacion:ES040450002096	
Recinto:04-045-006-00004-00018	Cultivo:62000 PASTOS PERMANENTES DE 5 O MAS AÑOS-SIN VARIEDAD Secano
Explotacion:ES040450002096	
Recinto:04-045-006-00004-00019	Cultivo:62000 PASTOS PERMANENTES DE 5 O MAS AÑOS-SIN VARIEDAD Secano
Explotacion:ES040450002096	
Recinto:04-045-006-00005-00001	Cultivo:62000 PASTOS PERMANENTES DE 5 O MAS AÑOS-SIN VARIEDAD Secano
Explotacion:ES040450002096	
Recinto:04-045-006-00007-00006	Cultivo:62000 PASTOS PERMANENTES DE 5 O MAS AÑOS-SIN VARIEDAD Secano
Explotacion:ES040450002096	
Recinto:04-045-006-00007-00007	Cultivo:62000 PASTOS PERMANENTES DE 5 O MAS AÑOS-SIN VARIEDAD Secano
Explotacion:ES040450002096	
Recinto:04-045-006-00007-00008	Cultivo:62000 PASTOS PERMANENTES DE 5 O MAS AÑOS-SIN VARIEDAD Secano
Explotacion:ES040450002096	
Recinto:04-045-006-00008-00002	Cultivo:62000 PASTOS PERMANENTES DE 5 O MAS AÑOS-SIN VARIEDAD Secano
Explotacion:ES040450002096	
Recinto:04-045-006-00009-00003	Cultivo:62000 PASTOS PERMANENTES DE 5 O MAS AÑOS-SIN VARIEDAD Secano
Explotacion:ES040450002096	
Recinto:04-045-006-00014-00002	Cultivo:62000 PASTOS PERMANENTES DE 5 O MAS AÑOS-SIN VARIEDAD Secano
Explotacion:ES040450002096	
Recinto:04-045-006-00014-00003	Cultivo:62000 PASTOS PERMANENTES DE 5 O MAS AÑOS-SIN VARIEDAD Secano
Explotacion:ES040450002096	

Datos considerados para el Cálculo de la Carga Ganadera del expediente

Superficie determinada para Cálculo Carga Ganadera: 96,80 ha
 Carga Ganadera del Expediente: 0,40 ugm/ha

<u>Explotación</u>	<u>Especie</u>	<u>Ugm Calculada para CG</u>
ES040010001084	OVINA	10,53
ES040020001252	OVINA	28,40

Recintos Determinados para el Cálculo de Garga Ganadera

<u>REF.</u>	<u>REFERENCIA SIGPAC</u>	<u>CULTIVO</u>	<u>DESCRIPCIÓN CULTIVO</u>	<u>S/R</u>	<u>SUP. RESUELTA (ha)</u>
5118234	04-001-004-00005-00001	62000	PASTOS PERMANENTES DE 5 O MAS AÑOS-SIN VARIEDAD	S	12,57
5118279	04-001-011-00002-00003	62000	PASTOS PERMANENTES DE 5 O MAS AÑOS-SIN VARIEDAD	S	0,42
5118311	04-001-004-00017-00010	62000	PASTOS PERMANENTES DE 5 O MAS AÑOS-SIN VARIEDAD	S	2,14
1700000007171625	04-002-004-00064-00001	62000	PASTOS PERMANENTES DE 5 O MAS AÑOS-SIN VARIEDAD	S	2,80
1700000007171626	04-001-003-00006-00001	62000	PASTOS PERMANENTES DE 5 O MAS AÑOS-SIN VARIEDAD	S	1,83
1700000007171627	04-001-003-00005-00001	62000	PASTOS PERMANENTES DE 5 O MAS AÑOS-SIN VARIEDAD	S	4,62
1700000007171628	04-002-005-00033-00001	62000	PASTOS PERMANENTES DE 5 O MAS AÑOS-SIN VARIEDAD	S	1,08
1700000007171634	04-001-004-00002-00010	62000	PASTOS PERMANENTES DE 5 O MAS AÑOS-SIN VARIEDAD	S	55,15
1700000007171635	04-002-005-00001-00005	62000	PASTOS PERMANENTES DE 5 O MAS AÑOS-SIN VARIEDAD	S	8,21
1700000007171636	04-002-005-00002-00002	62000	PASTOS PERMANENTES DE 5 O MAS AÑOS-SIN VARIEDAD	S	0,29
1700000007171637	04-001-004-00002-00007	62000	PASTOS PERMANENTES DE 5 O MAS AÑOS-SIN VARIEDAD	S	3,49
1700000007171638	04-001-004-00001-00001	62000	PASTOS PERMANENTES DE 5 O MAS AÑOS-SIN VARIEDAD	S	1,55
1700000007171639	04-001-004-00002-00004	62000	PASTOS PERMANENTES DE 5 O MAS AÑOS-SIN VARIEDAD	S	2,65

(1) Con incidencias que retienen pago o deniegan el expediente.
 (2) Se calcula sobre superficie declarada admisible.
 (3) Aplicación del artículo 16 bis del RD 147/2023.

Puede verificar la integridad de una copia de este documento mediante la lectura del código QR adjunto o mediante el acceso a la dirección https://ws050.juntadeandalucia.es/verificarFirma indicando el código de VERIFICACIÓN					
FIRMADO POR	RAQUEL MARIA ESPIN CRESPO		FECHA		26/06/2024
VERIFICACIÓN	Pk2jmLCR8DC45ERHX3KV56KD42RK4Q		PÁGINA		35/513



Incidencias de carga ganadera

INCIDENCIA DESCRIPCIÓN

86123	Recinto superficie forrajera que en REGA no tiene clasificación zootécnica permitida. Recinto:04-045-005-00001-00001 Cultivo:62000 PASTOS PERMANENTES DE 5 O MAS AÑOS-SIN VARIEDAD Secano Explotacion:ES040450002096 Recinto:04-045-006-00004-00019 Cultivo:62000 PASTOS PERMANENTES DE 5 O MAS AÑOS-SIN VARIEDAD Secano Explotacion:ES040450002096 Recinto:04-045-005-00001-00002 Cultivo:62000 PASTOS PERMANENTES DE 5 O MAS AÑOS-SIN VARIEDAD Secano Explotacion:ES040450002096 Recinto:04-045-005-00001-00003 Cultivo:62000 PASTOS PERMANENTES DE 5 O MAS AÑOS-SIN VARIEDAD Secano Explotacion:ES040450002096 Recinto:04-045-005-00001-00004 Cultivo:62000 PASTOS PERMANENTES DE 5 O MAS AÑOS-SIN VARIEDAD Secano Explotacion:ES040450002096 Recinto:04-045-006-00002-00001 Cultivo:62000 PASTOS PERMANENTES DE 5 O MAS AÑOS-SIN VARIEDAD Secano Explotacion:ES040450002096 Recinto:04-045-006-00002-00002 Cultivo:62000 PASTOS PERMANENTES DE 5 O MAS AÑOS-SIN VARIEDAD Secano Explotacion:ES040450002096 Recinto:04-045-006-00003-00001 Cultivo:62000 PASTOS PERMANENTES DE 5 O MAS AÑOS-SIN VARIEDAD Secano Explotacion:ES040450002096 Recinto:04-045-006-00004-00001 Cultivo:62000 PASTOS PERMANENTES DE 5 O MAS AÑOS-SIN VARIEDAD Secano Explotacion:ES040450002096 Recinto:04-045-006-00004-00005 Cultivo:62000 PASTOS PERMANENTES DE 5 O MAS AÑOS-SIN VARIEDAD Secano Explotacion:ES040450002096 Recinto:04-045-006-00004-00010 Cultivo:62000 PASTOS PERMANENTES DE 5 O MAS AÑOS-SIN VARIEDAD Secano Explotacion:ES040450002096 Recinto:04-045-006-00004-00011 Cultivo:62000 PASTOS PERMANENTES DE 5 O MAS AÑOS-SIN VARIEDAD Secano Explotacion:ES040450002096 Recinto:04-045-006-00004-00018 Cultivo:62000 PASTOS PERMANENTES DE 5 O MAS AÑOS-SIN VARIEDAD Secano Explotacion:ES040450002096 Recinto:04-045-006-00005-00001 Cultivo:62000 PASTOS PERMANENTES DE 5 O MAS AÑOS-SIN VARIEDAD Secano Explotacion:ES040450002096 Recinto:04-045-006-00007-00006 Cultivo:62000 PASTOS PERMANENTES DE 5 O MAS AÑOS-SIN VARIEDAD Secano Explotacion:ES040450002096 Recinto:04-045-006-00007-00007 Cultivo:62000 PASTOS PERMANENTES DE 5 O MAS AÑOS-SIN VARIEDAD Secano Explotacion:ES040450002096 Recinto:04-045-006-00007-00008 Cultivo:62000 PASTOS PERMANENTES DE 5 O MAS AÑOS-SIN VARIEDAD Secano Explotacion:ES040450002096 Recinto:04-045-006-00008-00002 Cultivo:62000 PASTOS PERMANENTES DE 5 O MAS AÑOS-SIN VARIEDAD Secano Explotacion:ES040450002096 Recinto:04-045-006-00009-00003 Cultivo:62000 PASTOS PERMANENTES DE 5 O MAS AÑOS-SIN VARIEDAD Secano Explotacion:ES040450002096 Recinto:04-045-006-00014-00002 Cultivo:62000 PASTOS PERMANENTES DE 5 O MAS AÑOS-SIN VARIEDAD Secano Explotacion:ES040450002096 Recinto:04-045-006-00014-00003 Cultivo:62000 PASTOS PERMANENTES DE 5 O MAS AÑOS-SIN VARIEDAD Secano Explotacion:ES040450002096
86126	Recinto de forrajera para Cálculo de Carga Ganadera que No pertenece a Explotación con UGM válida. Recinto:04-045-005-00001-00001 Cultivo:62000 PASTOS PERMANENTES DE 5 O MAS AÑOS-SIN VARIEDAD Secano Explotacion:ES040450002096 Recinto:04-045-006-00004-00019 Cultivo:62000 PASTOS PERMANENTES DE 5 O MAS AÑOS-SIN VARIEDAD Secano Explotacion:ES040450002096 Recinto:04-045-005-00001-00002 Cultivo:62000 PASTOS PERMANENTES DE 5 O MAS AÑOS-SIN VARIEDAD Secano Explotacion:ES040450002096 Recinto:04-045-005-00001-00003 Cultivo:62000 PASTOS PERMANENTES DE 5 O MAS AÑOS-SIN VARIEDAD Secano Explotacion:ES040450002096 Recinto:04-045-005-00001-00004 Cultivo:62000 PASTOS PERMANENTES DE 5 O MAS AÑOS-SIN VARIEDAD Secano Explotacion:ES040450002096 Recinto:04-045-006-00002-00001 Cultivo:62000 PASTOS PERMANENTES DE 5 O MAS AÑOS-SIN VARIEDAD Secano Explotacion:ES040450002096 Recinto:04-045-006-00002-00002 Cultivo:62000 PASTOS PERMANENTES DE 5 O MAS AÑOS-SIN VARIEDAD Secano Explotacion:ES040450002096 Recinto:04-045-006-00003-00001 Cultivo:62000 PASTOS PERMANENTES DE 5 O MAS AÑOS-SIN VARIEDAD Secano Explotacion:ES040450002096 Recinto:04-045-006-00004-00001 Cultivo:62000 PASTOS PERMANENTES DE 5 O MAS AÑOS-SIN VARIEDAD Secano Explotacion:ES040450002096 Recinto:04-045-006-00004-00005 Cultivo:62000 PASTOS PERMANENTES DE 5 O MAS AÑOS-SIN VARIEDAD Secano Explotacion:ES040450002096 Recinto:04-045-006-00004-00010 Cultivo:62000 PASTOS PERMANENTES DE 5 O MAS AÑOS-SIN VARIEDAD Secano Explotacion:ES040450002096

(1) Con incidencias que retienen pago o deniegan el expediente.
(2) Se calcula sobre superficie declarada admisible.
(3) Aplicación del artículo 16 bis del RD 147/2023.

Puede verificar la integridad de una copia de este documento mediante la lectura del código QR adjunto o mediante el acceso a la dirección https://ws050.juntadeandalucia.es/verificarFirma indicando el código de VERIFICACIÓN				
FIRMADO POR	RAQUEL MARIA ESPIN CRESPO	FECHA	26/06/2024	
VERIFICACIÓN	Pk2jmLCR8DC45ERHX3KV56KD42RK4Q	PÁGINA	36/513	



	Recinto:04-045-006-00004-00011	Cultivo:62000	PASTOS PERMANENTES DE 5 O MAS AÑOS-SIN VARIEDAD	Secano
	Explotacion:ES040450002096			
	Recinto:04-045-006-00004-00018	Cultivo:62000	PASTOS PERMANENTES DE 5 O MAS AÑOS-SIN VARIEDAD	Secano
	Explotacion:ES040450002096			
	Recinto:04-045-006-00005-00001	Cultivo:62000	PASTOS PERMANENTES DE 5 O MAS AÑOS-SIN VARIEDAD	Secano
	Explotacion:ES040450002096			
	Recinto:04-045-006-00007-00006	Cultivo:62000	PASTOS PERMANENTES DE 5 O MAS AÑOS-SIN VARIEDAD	Secano
	Explotacion:ES040450002096			
	Recinto:04-045-006-00007-00007	Cultivo:62000	PASTOS PERMANENTES DE 5 O MAS AÑOS-SIN VARIEDAD	Secano
	Explotacion:ES040450002096			
	Recinto:04-045-006-00007-00008	Cultivo:62000	PASTOS PERMANENTES DE 5 O MAS AÑOS-SIN VARIEDAD	Secano
	Explotacion:ES040450002096			
	Recinto:04-045-006-00008-00002	Cultivo:62000	PASTOS PERMANENTES DE 5 O MAS AÑOS-SIN VARIEDAD	Secano
	Explotacion:ES040450002096			
	Recinto:04-045-006-00009-00003	Cultivo:62000	PASTOS PERMANENTES DE 5 O MAS AÑOS-SIN VARIEDAD	Secano
	Explotacion:ES040450002096			
	Recinto:04-045-006-00014-00002	Cultivo:62000	PASTOS PERMANENTES DE 5 O MAS AÑOS-SIN VARIEDAD	Secano
	Explotacion:ES040450002096			
	Recinto:04-045-006-00014-00003	Cultivo:62000	PASTOS PERMANENTES DE 5 O MAS AÑOS-SIN VARIEDAD	Secano
	Explotacion:ES040450002096			
86128	Recinto de Forrajes que no ha contabilizado para Carga Ganadera por no tener una explotación válida para el cálculo de la Carga Ganadera			
	Recinto:04-045-005-00001-00001	Cultivo:62	PASTOS PERMANENTES DE 5 O MAS AÑOS-	
	Recinto:04-045-006-00004-00019	Cultivo:62	PASTOS PERMANENTES DE 5 O MAS AÑOS-	
	Recinto:04-045-005-00001-00002	Cultivo:62	PASTOS PERMANENTES DE 5 O MAS AÑOS-	
	Recinto:04-045-005-00001-00003	Cultivo:62	PASTOS PERMANENTES DE 5 O MAS AÑOS-	
	Recinto:04-045-005-00001-00004	Cultivo:62	PASTOS PERMANENTES DE 5 O MAS AÑOS-	
	Recinto:04-045-006-00002-00001	Cultivo:62	PASTOS PERMANENTES DE 5 O MAS AÑOS-	
	Recinto:04-045-006-00002-00002	Cultivo:62	PASTOS PERMANENTES DE 5 O MAS AÑOS-	
	Recinto:04-045-006-00003-00001	Cultivo:62	PASTOS PERMANENTES DE 5 O MAS AÑOS-	
	Recinto:04-045-006-00004-00001	Cultivo:62	PASTOS PERMANENTES DE 5 O MAS AÑOS-	
	Recinto:04-045-006-00004-00005	Cultivo:62	PASTOS PERMANENTES DE 5 O MAS AÑOS-	
	Recinto:04-045-006-00004-00010	Cultivo:62	PASTOS PERMANENTES DE 5 O MAS AÑOS-	
	Recinto:04-045-006-00004-00011	Cultivo:62	PASTOS PERMANENTES DE 5 O MAS AÑOS-	
	Recinto:04-045-006-00004-00018	Cultivo:62	PASTOS PERMANENTES DE 5 O MAS AÑOS-	
	Recinto:04-045-006-00005-00001	Cultivo:62	PASTOS PERMANENTES DE 5 O MAS AÑOS-	
	Recinto:04-045-006-00007-00006	Cultivo:62	PASTOS PERMANENTES DE 5 O MAS AÑOS-	
	Recinto:04-045-006-00007-00007	Cultivo:62	PASTOS PERMANENTES DE 5 O MAS AÑOS-	
	Recinto:04-045-006-00007-00008	Cultivo:62	PASTOS PERMANENTES DE 5 O MAS AÑOS-	
	Recinto:04-045-006-00008-00002	Cultivo:62	PASTOS PERMANENTES DE 5 O MAS AÑOS-	
	Recinto:04-045-006-00009-00003	Cultivo:62	PASTOS PERMANENTES DE 5 O MAS AÑOS-	
	Recinto:04-045-006-00014-00002	Cultivo:62	PASTOS PERMANENTES DE 5 O MAS AÑOS-	
	Recinto:04-045-006-00014-00003	Cultivo:62	PASTOS PERMANENTES DE 5 O MAS AÑOS-	

(1) Con incidencias que retienen pago o deniegan el expediente.
 (2) Se calcula sobre superficie declarada admisible.
 (3) Aplicación del artículo 16 bis del RD 147/2023.

Puede verificar la integridad de una copia de este documento mediante la lectura del código QR adjunto o mediante el acceso a la dirección https://ws050.juntadeandalucia.es/verificarFirma indicando el código de VERIFICACIÓN					
FIRMADO POR	RAQUEL MARIA ESPIN CRESPO		FECHA		26/06/2024
VERIFICACIÓN	Pk2jmLCR8DC45ERHX3KV56KD42RK4Q		PÁGINA		37/513



CÓRDOBA

APELLIDOS Y NOMBRE / RAZÓN SOCIAL
DEL PRADO RUIZ-JIMENEZ ANTONIO

NIF
****3770*

EXPEDIENTE
1141108

RESOLUCIÓN
CONCESIÓN DE LA AYUDA

DATOS DE MANTENIMIENTO UNIDADES

GRUPO DE PAGO	Sup. Dec. Admisible	Sup. Resuelta	Sobredecl.	% Sobredecl.
ZONAS DE LIMITACIONES ESPECIFICAS	4,09	4,09	0,00	0,00

RESUMEN DE PAGOS

	IMPORTE (Euros)			
	RESUELTO	FEADER	MAPA	CAPADR
Pago realizado	523,52	444,99	51,36	27,17

APLICACIÓN DE REDUCCIONES Y PENALIZACIONES (%)

Criterios de subvencionabilidad (1)	Presentación tardía	Omisión declaración	Condicionalidad
0,00	0,00	0,00	0,00

IMPORTE (Euros)

Calculado(2)	Reducción	Penalización	Reducción Penalización (3)	Penalización adicional	Resuelto	FEADER	MAPA	CAPADR
523,52 €	0,00 €	0,00 €	0,00 €	0,00 €	523,52 €	444,99 €	51,36 €	27,17 €
Importe Unitario:	128,00 €	Nuevo Importe Unitario:	128,00 €					

RECINTOS PROPUESTOS

REF.	REFERENCIA SIGPAC	CULTIVO	S/R	USO SIGPAC	Sup. Dec. admisible	Sup. Campo	Sup. Determ.	Sup. Resuelta
1700000004531460	18-135-004-00167-0001	OLIVAR	S		0,33		0,33	0,33
1700000004531461	18-135-004-00167-0004	OLIVAR	S		0,09		0,09	0,09
1700000004531462	18-135-004-00167-0006	OLIVAR	S		0,66		0,66	0,66
1700000004531463	18-135-008-00004-0002	OLIVAR	S		0,45		0,45	0,45
1700000004531465	18-135-008-00001-0006	OLIVAR	R		0,30		0,30	0,30
1700000004531466	18-135-008-00001-0007	OLIVAR	R		2,26		2,26	2,26

(1) Con incidencias que retienen pago o deniegan el expediente.
(2) Se calcula sobre superficie declarada admisible.
(3) Aplicación del artículo 16 bis del RD 147/2023.

Puede verificar la integridad de una copia de este documento mediante la lectura del código QR adjunto o mediante el acceso a la dirección https://ws050.juntadeandalucia.es/verificarFirma indicando el código de VERIFICACIÓN				
FIRMADO POR	RAQUEL MARIA ESPIN CRESPO	FECHA	26/06/2024	
VERIFICACIÓN	Pk2jmLCR8DC45ERHX3KV56KD42RK4Q	PÁGINA	38/513	



GRANADA

APELLIDOS Y NOMBRE / RAZÓN SOCIAL
AGUILERA FADEL ISMAEL

NIF
****9728*

EXPEDIENTE
1256784

RESOLUCIÓN
CONCESIÓN DE LA AYUDA

DATOS DE MANTENIMIENTO UNIDADES

GRUPO DE PAGO	Sup. Dec. Admisible	Sup. Resuelta	Sobredecl.	% Sobredecl.
ZONAS DE LIMITACIONES ESPECIFICAS	16,85	16,85	0,00	0,00

RESUMEN DE PAGOS

Pago realizado	IMPORTE (Euros)			
	RESUELTO	FEADER	MAPA	CAPADR
	2.109,44	1.793,02	206,94	109,48

APLICACIÓN DE REDUCCIONES Y PENALIZACIONES (%)

Criterios de subvencionabilidad (1)	Presentación tardía	Omisión declaración	Condicionalidad
0,00	0,00	0,00	0,00

IMPORTE (Euros)

Calculado(2)	Reducción	Penalización	Reducción Penalización (3)	Penalización adicional	Resuelto	FEADER	MAPA	CAPADR
2.109,44 €	0,00 €	0,00 €	0,00 €	0,00 €	2.109,44 €	1.793,02 €	206,94 €	109,48 €
Importe Unitario:	128,00 €	Nuevo Importe Unitario:	125,19 €					

RECINTOS PROPUESTOS

REF.	REFERENCIA SIGPAC	CULTIVO	S/R	USO SIGPAC	Sup. Dec. admisible	Sup. Campo	Sup. Determ.	Sup. Resuelta
-1234786	18-071-508-00097-0002	BARBECHO TRADICIONAL	R		0,82		0,82	0,82
-1234540	18-099-008-00154-0001	ALMENDROS	S		1,93		1,93	1,93
5122951	18-071-512-00025-0002	OLIVAR	R		0,40		0,40	0,40
5122952	18-071-512-00026-0001	OLIVAR	R		0,53		0,53	0,53
1700000006183571	18-071-504-00031-0001	ALMENDROS	R		0,90		0,90	0,90
1700000006183572	18-099-003-00001-0001	ALMENDROS	R		0,49		0,49	0,49
1700000006183573	18-099-010-05010-0001	ALMENDROS	S		1,41		1,41	1,41
1700000006183574	18-099-008-00106-0001	ALMENDROS	S		1,41		1,41	1,41
1700000006183575	18-071-512-00023-0004	ALMENDROS	R		1,18		1,18	1,18
1700000006183576	18-071-505-00076-0001	ALMENDROS	R		6,46		6,46	6,46
1700000006183577	18-099-010-05017-0001	ALMENDROS	S		1,32		1,32	1,32

Datos considerados para el Cálculo de la Carga Ganadera del expediente

Superficie determinada para Cálculo Carga Ganadera: 0,00 ha
Carga Ganadera del Expediente: 0,00 ugm/ha

Incidencias de carga ganadera

INCIDENCIA DESCRIPCIÓN

86132 Recinto superficie forrajera que no realiza la actividad de producción de pastoreo.
Recinto:18-071-508-00097-00002 Cultivo:20000 BARBECHO TRADICIONAL-SIN VARIEDAD Regadío

(1) Con incidencias que retienen pago o deniegan el expediente.
(2) Se calcula sobre superficie declarada admisible.
(3) Aplicación del artículo 16 bis del RD 147/2023.

Puede verificar la integridad de una copia de este documento mediante la lectura del código QR adjunto o mediante el acceso a la dirección <https://ws050.juntadeandalucia.es/verificarFirma> indicando el código de VERIFICACIÓN

FIRMADO POR	RAQUEL MARIA ESPIN CRESPO	FECHA	26/06/2024
VERIFICACIÓN	Pk2jmLCR8DC45ERHX3KV56KD42RK4Q	PÁGINA	39/513





APELLIDOS Y NOMBRE / RAZÓN SOCIAL

ALCALA MARTINEZ ADORACION

NIF
***6609*

EXPEDIENTE
1224688

RESOLUCIÓN
CONCESIÓN DE LA AYUDA

DATOS DE MANTENIMIENTO UNIDADES

GRUPO DE PAGO	Sup. Dec. Admisible	Sup. Resuelta	Sobredecl.	% Sobredecl.
ZONAS DE LIMITACIONES ESPECIFICAS	0,95	0,95	0,00	0,00

RESUMEN DE PAGOS

	IMPORTE (Euros)			
	RESUELTO	FEADER	MAPA	CAPADR
Pago realizado	117,95	100,26	11,57	6,12

APLICACIÓN DE REDUCCIONES Y PENALIZACIONES (%)

Criterios de subvencionabilidad (1)	Presentación tardía	Omisión declaración	Condicionalidad
0,00	0,00	3,00	0,00

IMPORTE (Euros)

Calculado(2)	Reducción	Penalización	Reducción Penalización (3)	Penalización adicional	Resuelto	FEADER	MAPA	CAPADR
121,60 €	0,00 €	0,00 €	0,00 €	0,00 €	117,95 €	100,26 €	11,57 €	6,12 €
Importe Unitario:	128,00 €	Nuevo Importe Unitario:	128,00 €					

RECINTOS PROPUESTOS

REF.	REFERENCIA SIGPAC	CULTIVO	S/R	USO SIGPAC	Sup. Dec. admisible	Sup. Campo	Sup. Determ.	Sup. Resuelta
170000006511704	18-110-003-00087-0001	ALMENDROS	R		0,37		0,37	0,37
170000006511708	18-110-003-00062-0001	OLIVAR	R		0,58		0,58	0,58

INCIDENCIAS

INCIDENCIA DESCRIPCIÓN

256 Solicitud con recintos no declarados en campaña actual con una reducción por omisión de superficie superior al 3%
CÓDIGO PARA EL PORCENTAJE DE REDUCCIÓN POR OMISIÓN QUE CORRESPONDE A LA SOLICITUD:3

(1) Con incidencias que retienen pago o deniegan el expediente.
(2) Se calcula sobre superficie declarada admisible.
(3) Aplicación del artículo 16 bis del RD 147/2023.

Puede verificar la integridad de una copia de este documento mediante la lectura del código QR adjunto o mediante el acceso a la dirección <https://ws050.juntadeandalucia.es/verificarFirma> indicando el código de VERIFICACIÓN

FIRMADO POR	RAQUEL MARIA ESPIN CRESPO	FECHA	26/06/2024
VERIFICACIÓN	Pk2jmLCR8DC45ERHX3KV56KD42RK4Q	PÁGINA	40/513





APELLIDOS Y NOMBRE / RAZÓN SOCIAL

ALGUACIL GARRIDO ANIBAL

NIF
****9630*

EXPEDIENTE
1039846

RESOLUCIÓN
CONCESIÓN DE LA AYUDA

DATOS DE MANTENIMIENTO UNIDADES

GRUPO DE PAGO	Sup. Dec. Admisible	Sup. Resuelta	Sobredecl.	% Sobredecl.
ZONAS DE LIMITACIONES ESPECIFICAS	15,54	15,54	0,00	0,00

RESUMEN DE PAGOS

	IMPORTE (Euros)			
	RESUELTO	FEADER	MAPA	CAPADR
Pago realizado	1.567,27	1.332,18	153,75	81,34
A pagar	408,03	346,83	40,03	21,17
TOTAL	1.975,30	1.679,01	193,78	102,51

APLICACIÓN DE REDUCCIONES Y PENALIZACIONES (%)

Criterios de subvencionabilidad (1)	Presentación tardía	Omisión declaración	Condicionabilidad
0,00	0,00	0,00	0,00

IMPORTE (Euros)

Calculado(2)	Reducción	Penalización	Reducción Penalización (3)	Penalización adicional	Resuelto	FEADER	MAPA	CAPADR
1.975,30 €	0,00 €	0,00 €	0,00 €	0,00 €	1.975,30 €	1.679,01 €	193,78 €	102,51 €
Importe Unitario:	128,00 €	Nuevo Importe Unitario:	127,11 €					

RECINTOS PROPUESTOS

REF.	REFERENCIA SIGPAC	CULTIVO	S/R	USO SIGPAC	Sup. Dec. admisible	Sup. Campo	Sup. Determ.	Sup. Resuelta
-1458248	18-197-007-00056-0002	PATATA	R		0,35		0,35	0,35
-1309075	18-197-007-00043-0003	BARBECHO TRADICIONAL	S		3,38		3,38	3,38
-1004485	18-197-007-00056-0002	BARBECHO TRADICIONAL	R		3,01		3,01	3,01
-35593	18-197-007-00060-0003	BARBECHO TRADICIONAL	S		1,70		1,70	1,70
-35484	18-197-008-00023-0006	BARBECHO TRADICIONAL	S		0,24		0,24	0,24
5242748	18-197-007-00057-0003	BARBECHO TRADICIONAL	S		0,91		0,91	0,91
5242751	18-197-008-00020-0002	CIRUELOS	S		0,45		0,45	0,45
5242755	18-197-008-00020-0006	BARBECHO TRADICIONAL	S		1,07		1,07	1,07
1700000005418639	18-197-008-00023-0003	GIRASOL	S		2,62		2,62	2,62
1700000005418640	18-197-008-00023-0005	GIRASOL	S		1,40		1,40	1,40
1700000005418646	18-197-007-00052-0002	PERALES	R		0,41		0,41	0,41

(1) Con incidencias que retienen pago o deniegan el expediente.
(2) Se calcula sobre superficie declarada admisible.
(3) Aplicación del artículo 16 bis del RD 147/2023.

Puede verificar la integridad de una copia de este documento mediante la lectura del código QR adjunto o mediante el acceso a la dirección https://ws050.juntadeandalucia.es/verificarFirma indicando el código de VERIFICACIÓN				
FIRMADO POR	RAQUEL MARIA ESPIN CRESPO	FECHA	26/06/2024	
VERIFICACIÓN	Pk2jmLCR8DC45ERHX3KV56KD42RK4Q	PÁGINA	41/513	




INCIDENCIAS

INCIDENCIA DESCRIPCIÓN

3795	Recinto declarado con una situación de riesgo de abandono. Recinto:18-197-008-00020-00006 Cultivo: -
86120	Para explotaciones de pastos permanentes ubicadas en espacios protegidos la carga ganadera mínima será 0,1 UGM/ha. Recinto:18-197-007-00043-00004 Cultivo:62000 PASTOS PERMANENTES DE 5 O MAS AÑOS-SIN VARIEDAD Secano Carga Ganadera:0 Recinto:18-197-007-00056-00009 Cultivo:62000 PASTOS PERMANENTES DE 5 O MAS AÑOS-SIN VARIEDAD Secano Carga Ganadera:0 Recinto:18-197-007-00057-00002 Cultivo:62000 PASTOS PERMANENTES DE 5 O MAS AÑOS-SIN VARIEDAD Secano Carga Ganadera:0 Recinto:18-197-008-00020-00003 Cultivo:62000 PASTOS PERMANENTES DE 5 O MAS AÑOS-SIN VARIEDAD Secano Carga Ganadera:0 Recinto:18-197-008-00020-00004 Cultivo:62000 PASTOS PERMANENTES DE 5 O MAS AÑOS-SIN VARIEDAD Secano Carga Ganadera:0 Recinto:18-197-008-00020-00005 Cultivo:62000 PASTOS PERMANENTES DE 5 O MAS AÑOS-SIN VARIEDAD Secano Carga Ganadera:0 Recinto:18-197-008-00020-00033 Cultivo:62000 PASTOS PERMANENTES DE 5 O MAS AÑOS-SIN VARIEDAD Secano Carga Ganadera:0 Recinto:18-197-008-00020-00034 Cultivo:62000 PASTOS PERMANENTES DE 5 O MAS AÑOS-SIN VARIEDAD Secano Carga Ganadera:0 Recinto:18-197-008-00023-00002 Cultivo:62000 PASTOS PERMANENTES DE 5 O MAS AÑOS-SIN VARIEDAD Secano Carga Ganadera:0 Recinto:18-197-008-00024-00001 Cultivo:62000 PASTOS PERMANENTES DE 5 O MAS AÑOS-SIN VARIEDAD Secano Carga Ganadera:0 Recinto:18-197-008-00024-00021 Cultivo:62000 PASTOS PERMANENTES DE 5 O MAS AÑOS-SIN VARIEDAD Secano Carga Ganadera:0 Recinto:18-197-008-00030-00004 Cultivo:62000 PASTOS PERMANENTES DE 5 O MAS AÑOS-SIN VARIEDAD Secano Carga Ganadera:0 Recinto:18-197-008-00032-00001 Cultivo:62000 PASTOS PERMANENTES DE 5 O MAS AÑOS-SIN VARIEDAD Secano Carga Ganadera:0
86122	Recinto superficie forrajera que realiza la actividad de producción de pastoreo y no declara el o los códigos del Registro de Explotaciones Ganaderas de Andalucía, REGA. Recinto:18-197-007-00043-00004 Cultivo:62000 PASTOS PERMANENTES DE 5 O MAS AÑOS-SIN VARIEDAD Secano Recinto:18-197-007-00056-00009 Cultivo:62000 PASTOS PERMANENTES DE 5 O MAS AÑOS-SIN VARIEDAD Secano Recinto:18-197-007-00057-00002 Cultivo:62000 PASTOS PERMANENTES DE 5 O MAS AÑOS-SIN VARIEDAD Secano Recinto:18-197-008-00020-00003 Cultivo:62000 PASTOS PERMANENTES DE 5 O MAS AÑOS-SIN VARIEDAD Secano Recinto:18-197-008-00020-00004 Cultivo:62000 PASTOS PERMANENTES DE 5 O MAS AÑOS-SIN VARIEDAD Secano Recinto:18-197-008-00020-00005 Cultivo:62000 PASTOS PERMANENTES DE 5 O MAS AÑOS-SIN VARIEDAD Secano Recinto:18-197-008-00020-00033 Cultivo:62000 PASTOS PERMANENTES DE 5 O MAS AÑOS-SIN VARIEDAD Secano Recinto:18-197-008-00020-00034 Cultivo:62000 PASTOS PERMANENTES DE 5 O MAS AÑOS-SIN VARIEDAD Secano Recinto:18-197-008-00023-00002 Cultivo:62000 PASTOS PERMANENTES DE 5 O MAS AÑOS-SIN VARIEDAD Secano Recinto:18-197-008-00024-00001 Cultivo:62000 PASTOS PERMANENTES DE 5 O MAS AÑOS-SIN VARIEDAD Secano Recinto:18-197-008-00024-00021 Cultivo:62000 PASTOS PERMANENTES DE 5 O MAS AÑOS-SIN VARIEDAD Secano Recinto:18-197-008-00030-00004 Cultivo:62000 PASTOS PERMANENTES DE 5 O MAS AÑOS-SIN VARIEDAD Secano Recinto:18-197-008-00032-00001 Cultivo:62000 PASTOS PERMANENTES DE 5 O MAS AÑOS-SIN VARIEDAD Secano
86124	Recinto de forrajera para Cálculo de Carga Ganadera que No pertenece a Explotación. Recinto:18-197-007-00043-00004 Cultivo:62000 PASTOS PERMANENTES DE 5 O MAS AÑOS-SIN VARIEDAD Secano Recinto:18-197-007-00056-00009 Cultivo:62000 PASTOS PERMANENTES DE 5 O MAS AÑOS-SIN VARIEDAD Secano Recinto:18-197-007-00057-00002 Cultivo:62000 PASTOS PERMANENTES DE 5 O MAS AÑOS-SIN VARIEDAD Secano Recinto:18-197-008-00020-00003 Cultivo:62000 PASTOS PERMANENTES DE 5 O MAS AÑOS-SIN VARIEDAD Secano Recinto:18-197-008-00020-00004 Cultivo:62000 PASTOS PERMANENTES DE 5 O MAS AÑOS-SIN VARIEDAD Secano Recinto:18-197-008-00020-00005 Cultivo:62000 PASTOS PERMANENTES DE 5 O MAS AÑOS-SIN VARIEDAD Secano Recinto:18-197-008-00020-00033 Cultivo:62000 PASTOS PERMANENTES DE 5 O MAS AÑOS-SIN VARIEDAD Secano Recinto:18-197-008-00020-00034 Cultivo:62000 PASTOS PERMANENTES DE 5 O MAS AÑOS-SIN VARIEDAD Secano Recinto:18-197-008-00023-00002 Cultivo:62000 PASTOS PERMANENTES DE 5 O MAS AÑOS-SIN VARIEDAD Secano Recinto:18-197-008-00024-00001 Cultivo:62000 PASTOS PERMANENTES DE 5 O MAS AÑOS-SIN VARIEDAD Secano Recinto:18-197-008-00024-00021 Cultivo:62000 PASTOS PERMANENTES DE 5 O MAS AÑOS-SIN VARIEDAD Secano Recinto:18-197-008-00030-00004 Cultivo:62000 PASTOS PERMANENTES DE 5 O MAS AÑOS-SIN VARIEDAD Secano Recinto:18-197-008-00032-00001 Cultivo:62000 PASTOS PERMANENTES DE 5 O MAS AÑOS-SIN VARIEDAD Secano

Datos considerados para el Cálculo de la Carga Ganadera del expediente

(1) Con incidencias que retienen pago o deniegan el expediente.
(2) Se calcula sobre superficie declarada admisible.
(3) Aplicación del artículo 16 bis del RD 147/2023.

Puede verificar la integridad de una copia de este documento mediante la lectura del código QR adjunto o mediante el acceso a la dirección https://ws050.juntadeandalucia.es/verificarFirma indicando el código de VERIFICACIÓN				
FIRMADO POR	RAQUEL MARIA ESPIN CRESPO	FECHA	26/06/2024	
VERIFICACIÓN	Pk2jmLCR8DC45ERHX3KV56KD42RK4Q	PÁGINA	42/513	



Datos considerados para el Cálculo de la Carga Ganadera del expediente

Superficie determinada para Cálculo Carga Ganadera: 0,00 ha
Carga Ganadera del Expediente: 0,00 ugm/ha

Incidencias de carga ganadera

INCIDENCIA DESCRIPCIÓN

3795	Recinto declarado con una situación de riesgo de abandono. Recinto:18-197-008-00024-00006 Cultivo: -
86122	Recinto superficie forrajera que realiza la actividad de producción de pastoreo y no declara el o los códigos del Registro de Explotaciones Ganaderas de Andalucía, REGA. Recinto:18-197-008-00024-00021 Cultivo:62000 PASTOS PERMANENTES DE 5 O MAS AÑOS-SIN VARIEDAD Secano Recinto:18-197-008-00024-00001 Cultivo:62000 PASTOS PERMANENTES DE 5 O MAS AÑOS-SIN VARIEDAD Secano Recinto:18-197-007-00057-00002 Cultivo:62000 PASTOS PERMANENTES DE 5 O MAS AÑOS-SIN VARIEDAD Secano Recinto:18-197-008-00020-00003 Cultivo:62000 PASTOS PERMANENTES DE 5 O MAS AÑOS-SIN VARIEDAD Secano Recinto:18-197-008-00020-00004 Cultivo:62000 PASTOS PERMANENTES DE 5 O MAS AÑOS-SIN VARIEDAD Secano Recinto:18-197-008-00030-00005 Cultivo:62000 PASTOS PERMANENTES DE 5 O MAS AÑOS-SIN VARIEDAD Secano Recinto:18-197-008-00020-00033 Cultivo:62000 PASTOS PERMANENTES DE 5 O MAS AÑOS-SIN VARIEDAD Secano Recinto:18-197-008-00020-00034 Cultivo:62000 PASTOS PERMANENTES DE 5 O MAS AÑOS-SIN VARIEDAD Secano Recinto:18-197-007-00056-00009 Cultivo:62000 PASTOS PERMANENTES DE 5 O MAS AÑOS-SIN VARIEDAD Secano Recinto:18-197-008-00032-00001 Cultivo:62000 PASTOS PERMANENTES DE 5 O MAS AÑOS-SIN VARIEDAD Secano Recinto:18-197-008-00030-00004 Cultivo:62000 PASTOS PERMANENTES DE 5 O MAS AÑOS-SIN VARIEDAD Secano Recinto:18-197-007-00043-00004 Cultivo:62000 PASTOS PERMANENTES DE 5 O MAS AÑOS-SIN VARIEDAD Secano Recinto:18-197-008-00023-00002 Cultivo:62000 PASTOS PERMANENTES DE 5 O MAS AÑOS-SIN VARIEDAD Secano
86124	Recinto de forrajera para Cálculo de Carga Ganadera que No pertenece a Explotación. Recinto:18-197-008-00024-00021 Cultivo:62000 PASTOS PERMANENTES DE 5 O MAS AÑOS-SIN VARIEDAD Secano Recinto:18-197-008-00024-00001 Cultivo:62000 PASTOS PERMANENTES DE 5 O MAS AÑOS-SIN VARIEDAD Secano Recinto:18-197-007-00057-00002 Cultivo:62000 PASTOS PERMANENTES DE 5 O MAS AÑOS-SIN VARIEDAD Secano Recinto:18-197-008-00020-00003 Cultivo:62000 PASTOS PERMANENTES DE 5 O MAS AÑOS-SIN VARIEDAD Secano Recinto:18-197-008-00020-00004 Cultivo:62000 PASTOS PERMANENTES DE 5 O MAS AÑOS-SIN VARIEDAD Secano Recinto:18-197-008-00020-00005 Cultivo:62000 PASTOS PERMANENTES DE 5 O MAS AÑOS-SIN VARIEDAD Secano Recinto:18-197-008-00020-00033 Cultivo:62000 PASTOS PERMANENTES DE 5 O MAS AÑOS-SIN VARIEDAD Secano Recinto:18-197-008-00020-00034 Cultivo:62000 PASTOS PERMANENTES DE 5 O MAS AÑOS-SIN VARIEDAD Secano Recinto:18-197-007-00056-00009 Cultivo:62000 PASTOS PERMANENTES DE 5 O MAS AÑOS-SIN VARIEDAD Secano Recinto:18-197-008-00032-00001 Cultivo:62000 PASTOS PERMANENTES DE 5 O MAS AÑOS-SIN VARIEDAD Secano Recinto:18-197-008-00030-00004 Cultivo:62000 PASTOS PERMANENTES DE 5 O MAS AÑOS-SIN VARIEDAD Secano Recinto:18-197-007-00043-00004 Cultivo:62000 PASTOS PERMANENTES DE 5 O MAS AÑOS-SIN VARIEDAD Secano Recinto:18-197-008-00023-00002 Cultivo:62000 PASTOS PERMANENTES DE 5 O MAS AÑOS-SIN VARIEDAD Secano
86128	Recinto de Forrajeras que no ha contabilizado para Carga Ganadera por no tener una explotación válida para el cálculo de la Carga Ganadera Recinto:18-197-008-00024-00021 Cultivo:62 PASTOS PERMANENTES DE 5 O MAS AÑOS- Recinto:18-197-008-00024-00001 Cultivo:62 PASTOS PERMANENTES DE 5 O MAS AÑOS- Recinto:18-197-007-00057-00002 Cultivo:62 PASTOS PERMANENTES DE 5 O MAS AÑOS- Recinto:18-197-008-00020-00003 Cultivo:62 PASTOS PERMANENTES DE 5 O MAS AÑOS- Recinto:18-197-008-00020-00004 Cultivo:62 PASTOS PERMANENTES DE 5 O MAS AÑOS- Recinto:18-197-008-00020-00005 Cultivo:62 PASTOS PERMANENTES DE 5 O MAS AÑOS- Recinto:18-197-008-00020-00033 Cultivo:62 PASTOS PERMANENTES DE 5 O MAS AÑOS- Recinto:18-197-008-00020-00034 Cultivo:62 PASTOS PERMANENTES DE 5 O MAS AÑOS- Recinto:18-197-007-00056-00009 Cultivo:62 PASTOS PERMANENTES DE 5 O MAS AÑOS- Recinto:18-197-008-00032-00001 Cultivo:62 PASTOS PERMANENTES DE 5 O MAS AÑOS- Recinto:18-197-008-00030-00004 Cultivo:62 PASTOS PERMANENTES DE 5 O MAS AÑOS- Recinto:18-197-007-00043-00004 Cultivo:62 PASTOS PERMANENTES DE 5 O MAS AÑOS- Recinto:18-197-008-00023-00002 Cultivo:62 PASTOS PERMANENTES DE 5 O MAS AÑOS-
86132	Recinto superficie forrajera que no realiza la actividad de producción de pastoreo. Recinto:18-197-007-00043-00003 Cultivo:20000 BARBECHO TRADICIONAL-SIN VARIEDAD Secano Recinto:18-197-007-00056-00002 Cultivo:20000 BARBECHO TRADICIONAL-SIN VARIEDAD Regadío Recinto:18-197-007-00060-00003 Cultivo:20000 BARBECHO TRADICIONAL-SIN VARIEDAD Secano Recinto:18-197-008-00023-00006 Cultivo:20000 BARBECHO TRADICIONAL-SIN VARIEDAD Secano Recinto:18-197-007-00057-00003 Cultivo:20000 BARBECHO TRADICIONAL-SIN VARIEDAD Secano

(1) Con incidencias que retienen pago o deniegan el expediente.
(2) Se calcula sobre superficie declarada admisible.
(3) Aplicación del artículo 16 bis del RD 147/2023.

Puede verificar la integridad de una copia de este documento mediante la lectura del código QR adjunto o mediante el acceso a la dirección https://ws050.juntadeandalucia.es/verificarFirma indicando el código de VERIFICACIÓN				
FIRMADO POR	RAQUEL MARIA ESPIN CRESPO	FECHA	26/06/2024	
VERIFICACIÓN	Pk2jmLCR8DC45ERHX3KV56KD42RK4Q	PÁGINA	43/513	



Recinto:18-197-008-00020-00006 Cultivo:20000 BARBECHO TRADICIONAL-SIN VARIEDAD Secano

(1) Con incidencias que retienen pago o deniegan el expediente.
(2) Se calcula sobre superficie declarada admisible.
(3) Aplicación del artículo 16 bis del RD 147/2023.

Puede verificar la integridad de una copia de este documento mediante la lectura del código QR adjunto o mediante el acceso a la dirección <https://ws050.juntadeandalucia.es/verificarFirma> indicando el código de VERIFICACIÓN

FIRMADO POR	RAQUEL MARIA ESPIN CRESCO	FECHA	26/06/2024
VERIFICACIÓN	Pk2jmlCR8DC45ERHX3KV56KD42RK4Q	PÁGINA	44/513





APELLIDOS Y NOMBRE / RAZÓN SOCIAL

ALONSO ALONSO JUAN

NIF

****3999*

EXPEDIENTE

1044031

RESOLUCIÓN

CONCESIÓN DE LA AYUDA

DATOS DE MANTENIMIENTO UNIDADES

GRUPO DE PAGO

ZONAS DE LIMITACIONES ESPECIFICAS

Sup. Dec. Admisible

1,49

Sup. Resuelta

1,49

Sobredecl.

0,00

% Sobredecl.

0,00

RESUMEN DE PAGOS

	IMPORTE (Euros)			
	RESUELTO	FEADER	MAPA	CAPADR
Pago realizado	186,91	158,87	18,34	9,70

APLICACIÓN DE REDUCCIONES Y PENALIZACIONES (%)

Criterios de subvencionabilidad (1)	Presentación tardía	Omisión declaración	Condicionalidad
0,00	0,00	2,00	0,00

IMPORTE (Euros)

Calculado(2)	Reducción	Penalización	Reducción Penalización (3)	Penalización adicional	Resuelto	FEADER	MAPA	CAPADR
190,72 €	0,00 €	0,00 €	0,00 €	0,00 €	186,91 €	158,87 €	18,34 €	9,70 €
Importe Unitario:	128,00 €	Nuevo Importe Unitario:	128,00 €					

RECINTOS PROPUESTOS

REF.	REFERENCIA SIGPAC	CULTIVO	S/R	USO SIGPAC	Sup. Dec. admisible	Sup. Campo	Sup. Determ.	Sup. Resuelta
-898223	18-034-004-00058-0004	VEZA	R		0,15		0,15	0,15
1700000005499743	18-034-004-00058-0004	VEZA	R		0,30		0,30	0,30
1700000005499745	18-034-004-00024-0002	TOMATE	R		0,15		0,15	0,15
1700000005499746	18-034-004-00025-0002	TOMATE	R		0,31		0,31	0,31
1700000005499747	18-034-004-00026-0002	TOMATE	R		0,15		0,15	0,15
1700000005499748	18-034-004-00015-0001	TOMATE	R		0,33		0,33	0,33
1700000005499749	18-034-004-00019-0001	TOMATE	R		0,10		0,10	0,10

INCIDENCIAS

INCIDENCIA DESCRIPCIÓN

256	Solicitud con recintos no declarados en campaña actual con una reducción por omisión de superficie superior al 3% CÓDIGO PARA EL PORCENTAJE DE REDUCCIÓN POR OMISIÓN QUE CORRESPONDE A LA SOLICITUD:2
86124	Recinto de forrajera para Cálculo de Carga Ganadera que No pertenece a Explotación. Recinto:18-034-004-00015-00004 Cultivo:62000 PASTOS PERMANENTES DE 5 O MAS AÑOS-SIN VARIEDAD Secano

(1) Con incidencias que retienen pago o deniegan el expediente.

(2) Se calcula sobre superficie declarada admisible.

(3) Aplicación del artículo 16 bis del RD 147/2023.

Puede verificar la integridad de una copia de este documento mediante la lectura del código QR adjunto o mediante el acceso a la dirección <https://ws050.juntadeandalucia.es/verificarFirma> indicando el código de VERIFICACIÓN

FIRMADO POR	RAQUEL MARIA ESPIN CRESPO	FECHA	26/06/2024
VERIFICACIÓN	Pk2jmLCR8DC45ERHX3KV56KD42RK4Q	PÁGINA	45/513





APELLIDOS Y NOMBRE / RAZÓN SOCIAL

ALONSO ALONSO MODESTO

NIF
****5502*

EXPEDIENTE
1169760

RESOLUCIÓN
CONCESIÓN DE LA AYUDA

DATOS DE MANTENIMIENTO UNIDADES

GRUPO DE PAGO	Sup. Dec. Admisible	Sup. Resuelta	Sobredecl.	% Sobredecl.
ZONAS DE LIMITACIONES ESPECIFICAS	4,11	4,11	0,00	0,00

RESUMEN DE PAGOS

	IMPORTE (Euros)			
	RESUELTO	FEADER	MAPA	CAPADR
Pago realizado	526,08	447,17	51,61	27,30

APLICACIÓN DE REDUCCIONES Y PENALIZACIONES (%)

Criterios de subvencionabilidad (1)	Presentación tardía	Omisión declaración	Condicionalidad
0,00	0,00	0,00	0,00

IMPORTE (Euros)

Calculado(2)	Reducción	Penalización	Reducción Penalización (3)	Penalización adicional	Resuelto	FEADER	MAPA	CAPADR
526,08 €	0,00 €	0,00 €	0,00 €	0,00 €	526,08 €	447,17 €	51,61 €	27,30 €
Importe Unitario:	128,00 €	Nuevo Importe Unitario:	128,00 €					

RECINTOS PROPUESTOS

REF.	REFERENCIA SIGPAC	CULTIVO	S/R	USO SIGPAC	Sup. Dec. admisible	Sup. Campo	Sup. Determ.	Sup. Resuelta
-938821	18-034-004-00010-0001	TOMATE	R		0,42		0,42	0,42
-123685	18-034-004-00150-0005	MANZANOS	R		0,08		0,08	0,08
6863594	18-034-004-00043-0002	KIWI	R		0,15		0,15	0,15
6863615	18-034-004-00148-0001	PERALES	R		0,11		0,11	0,11
6863616	18-034-004-00148-0002	PERALES	R		0,02		0,02	0,02
1700000005499754	18-034-004-00014-0004	TOMATE	R		1,47		1,47	1,47
1700000005499755	18-034-004-00149-0001	TOMATE	R		0,21		0,21	0,21
1700000005499756	18-034-004-00150-0004	TOMATE	R		0,42		0,42	0,42
1700000005499758	18-034-004-00027-0003	TOMATE	R		0,58		0,58	0,58
1700000005499759	18-034-004-00153-0003	GUISANTES	R		0,12		0,12	0,12
1700000005499762	18-034-004-00011-0001	GUISANTES	R		0,32		0,32	0,32
1700000005499765	18-034-004-00014-0002	MANZANOS	R		0,18		0,18	0,18
1700000005499772	18-034-004-00150-0002	NOGALES	R		0,03		0,03	0,03

(1) Con incidencias que retienen pago o deniegan el expediente.
 (2) Se calcula sobre superficie declarada admisible.
 (3) Aplicación del artículo 16 bis del RD 147/2023.

Puede verificar la integridad de una copia de este documento mediante la lectura del código QR adjunto o mediante el acceso a la dirección https://ws050.juntadeandalucia.es/verificarFirma indicando el código de VERIFICACIÓN				
FIRMADO POR	RAQUEL MARIA ESPIN CRESPO	FECHA	26/06/2024	
VERIFICACIÓN	Pk2jmLCR8DC45ERHX3KV56KD42RK4Q	PÁGINA	46/513	



INCIDENCIAS

INCIDENCIA DESCRIPCIÓN

- 452 Actividad agraria declarada en un recinto no compatible con el uso PA, PR o PS asignado en SIGPAC para ese recinto.
 Recinto:18-034-004-00014-00005 Cultivo:62000 PASTOS PERMANENTES DE 5 O MAS AÑOS-SIN VARIEDAD Secano USO ASIGNADO EN SIGPAC:PS
 Recinto:18-034-004-00014-00007 Cultivo:62000 PASTOS PERMANENTES DE 5 O MAS AÑOS-SIN VARIEDAD Regadío USO ASIGNADO EN SIGPAC:PS
 Recinto:18-034-004-00150-00003 Cultivo:62000 PASTOS PERMANENTES DE 5 O MAS AÑOS-SIN VARIEDAD Regadío USO ASIGNADO EN SIGPAC:PS
 Recinto:18-034-004-00153-00004 Cultivo:62000 PASTOS PERMANENTES DE 5 O MAS AÑOS-SIN VARIEDAD Secano USO ASIGNADO EN SIGPAC:PR
- 86120 Para explotaciones de pastos permanentes ubicadas en espacios protegidos la carga ganadera mínima será 0,1 UGM/ha.
 Recinto:18-034-004-00014-00005 Cultivo:62000 PASTOS PERMANENTES DE 5 O MAS AÑOS-SIN VARIEDAD Secano Carga Ganadera:0
 Recinto:18-034-004-00014-00007 Cultivo:62000 PASTOS PERMANENTES DE 5 O MAS AÑOS-SIN VARIEDAD Regadío Carga Ganadera:0
 Recinto:18-034-004-00150-00003 Cultivo:62000 PASTOS PERMANENTES DE 5 O MAS AÑOS-SIN VARIEDAD Regadío Carga Ganadera:0
 Recinto:18-034-004-00153-00002 Cultivo:62000 PASTOS PERMANENTES DE 5 O MAS AÑOS-SIN VARIEDAD Regadío Carga Ganadera:0
 Recinto:18-034-004-00153-00004 Cultivo:62000 PASTOS PERMANENTES DE 5 O MAS AÑOS-SIN VARIEDAD Secano Carga Ganadera:0
- 86121 Recinto superficie forrajera que no realiza la actividad de producción de pastoreo.
 Recinto:18-034-004-00014-00005 Cultivo:62000 PASTOS PERMANENTES DE 5 O MAS AÑOS-SIN VARIEDAD Secano Actividad Agraria del recinto:2
 Recinto:18-034-004-00014-00007 Cultivo:62000 PASTOS PERMANENTES DE 5 O MAS AÑOS-SIN VARIEDAD Regadío Actividad Agraria del recinto:2
 Recinto:18-034-004-00150-00003 Cultivo:62000 PASTOS PERMANENTES DE 5 O MAS AÑOS-SIN VARIEDAD Regadío Actividad Agraria del recinto:2
 Recinto:18-034-004-00153-00002 Cultivo:62000 PASTOS PERMANENTES DE 5 O MAS AÑOS-SIN VARIEDAD Regadío Actividad Agraria del recinto:2
 Recinto:18-034-004-00153-00004 Cultivo:62000 PASTOS PERMANENTES DE 5 O MAS AÑOS-SIN VARIEDAD Secano Actividad Agraria del recinto:2
- 86122 Recinto superficie forrajera que realiza la actividad de producción de pastoreo y no declara el o los códigos del Registro de Explotaciones Ganaderas de Andalucía, REGA.
 Recinto:18-034-004-00014-00005 Cultivo:62000 PASTOS PERMANENTES DE 5 O MAS AÑOS-SIN VARIEDAD Secano
 Recinto:18-034-004-00014-00007 Cultivo:62000 PASTOS PERMANENTES DE 5 O MAS AÑOS-SIN VARIEDAD Regadío
 Recinto:18-034-004-00150-00003 Cultivo:62000 PASTOS PERMANENTES DE 5 O MAS AÑOS-SIN VARIEDAD Regadío
 Recinto:18-034-004-00153-00002 Cultivo:62000 PASTOS PERMANENTES DE 5 O MAS AÑOS-SIN VARIEDAD Regadío
 Recinto:18-034-004-00153-00004 Cultivo:62000 PASTOS PERMANENTES DE 5 O MAS AÑOS-SIN VARIEDAD Secano
- 86124 Recinto de forrajera para Cálculo de Carga Ganadera que No pertenece a Explotación.
 Recinto:18-034-004-00014-00005 Cultivo:62000 PASTOS PERMANENTES DE 5 O MAS AÑOS-SIN VARIEDAD Secano
 Recinto:18-034-004-00014-00007 Cultivo:62000 PASTOS PERMANENTES DE 5 O MAS AÑOS-SIN VARIEDAD Regadío
 Recinto:18-034-004-00150-00003 Cultivo:62000 PASTOS PERMANENTES DE 5 O MAS AÑOS-SIN VARIEDAD Regadío
 Recinto:18-034-004-00153-00002 Cultivo:62000 PASTOS PERMANENTES DE 5 O MAS AÑOS-SIN VARIEDAD Regadío
 Recinto:18-034-004-00153-00004 Cultivo:62000 PASTOS PERMANENTES DE 5 O MAS AÑOS-SIN VARIEDAD Secano

Datos considerados para el Cálculo de la Carga Ganadera del expediente

Superficie determinada para Cálculo Carga Ganadera: 0,00 ha
 Carga Ganadera del Expediente: 0,00 ugm/ha

Incidencias de carga ganadera

INCIDENCIA DESCRIPCIÓN

- 452 Actividad agraria declarada en un recinto no compatible con el uso PA, PR o PS asignado en SIGPAC para ese recinto.
 Recinto:18-034-004-00153-00004 Cultivo:62000 PASTOS PERMANENTES DE 5 O MAS AÑOS-SIN VARIEDAD Secano USO ASIGNADO EN SIGPAC:PR
 Recinto:18-034-004-00150-00003 Cultivo:62000 PASTOS PERMANENTES DE 5 O MAS AÑOS-SIN VARIEDAD Regadío USO ASIGNADO EN SIGPAC:PS
 Recinto:18-034-004-00014-00005 Cultivo:62000 PASTOS PERMANENTES DE 5 O MAS AÑOS-SIN VARIEDAD Secano USO ASIGNADO EN SIGPAC:PS

(1) Con incidencias que retienen pago o deniegan el expediente.
 (2) Se calcula sobre superficie declarada admisible.
 (3) Aplicación del artículo 16 bis del RD 147/2023.

Puede verificar la integridad de una copia de este documento mediante la lectura del código QR adjunto o mediante el acceso a la dirección https://ws050.juntadeandalucia.es/verificarFirma indicando el código de VERIFICACIÓN				
FIRMADO POR	RAQUEL MARIA ESPIN CRESPO	FECHA	26/06/2024	
VERIFICACIÓN	Pk2jmLCR8DC45ERHX3KV56KD42RK4Q	PÁGINA	47/513	



	Recinto:18-034-004-00014-00007 Cultivo:62000 PASTOS PERMANENTES DE 5 O MAS AÑOS-SIN VARIEDAD Regadío USO ASIGNADO EN SIGPAC:PS
86122	Recinto superficie forrajera que realiza la actividad de producción de pastoreo y no declara el o los códigos del Registro de Explotaciones Ganaderas de Andalucía, REGA. Recinto:18-034-004-00153-00004 Cultivo:62000 PASTOS PERMANENTES DE 5 O MAS AÑOS-SIN VARIEDAD Secano Recinto:18-034-004-00150-00003 Cultivo:62000 PASTOS PERMANENTES DE 5 O MAS AÑOS-SIN VARIEDAD Regadío Recinto:18-034-004-00153-00002 Cultivo:62000 PASTOS PERMANENTES DE 5 O MAS AÑOS-SIN VARIEDAD Regadío Recinto:18-034-004-00014-00005 Cultivo:62000 PASTOS PERMANENTES DE 5 O MAS AÑOS-SIN VARIEDAD Secano Recinto:18-034-004-00014-00007 Cultivo:62000 PASTOS PERMANENTES DE 5 O MAS AÑOS-SIN VARIEDAD Regadío
86124	Recinto de forrajera para Cálculo de Carga Ganadera que No pertenece a Explotación. Recinto:18-034-004-00153-00004 Cultivo:62000 PASTOS PERMANENTES DE 5 O MAS AÑOS-SIN VARIEDAD Secano Recinto:18-034-004-00150-00003 Cultivo:62000 PASTOS PERMANENTES DE 5 O MAS AÑOS-SIN VARIEDAD Regadío Recinto:18-034-004-00153-00002 Cultivo:62000 PASTOS PERMANENTES DE 5 O MAS AÑOS-SIN VARIEDAD Regadío Recinto:18-034-004-00014-00005 Cultivo:62000 PASTOS PERMANENTES DE 5 O MAS AÑOS-SIN VARIEDAD Secano Recinto:18-034-004-00014-00007 Cultivo:62000 PASTOS PERMANENTES DE 5 O MAS AÑOS-SIN VARIEDAD Regadío
86128	Recinto de Forrajeras que no ha contabilizado para Carga Ganadera por no tener una explotación válida para el cálculo de la Carga Ganadera Recinto:18-034-004-00153-00004 Cultivo:62 PASTOS PERMANENTES DE 5 O MAS AÑOS- Recinto:18-034-004-00150-00003 Cultivo:62 PASTOS PERMANENTES DE 5 O MAS AÑOS- Recinto:18-034-004-00153-00002 Cultivo:62 PASTOS PERMANENTES DE 5 O MAS AÑOS- Recinto:18-034-004-00014-00005 Cultivo:62 PASTOS PERMANENTES DE 5 O MAS AÑOS- Recinto:18-034-004-00014-00007 Cultivo:62 PASTOS PERMANENTES DE 5 O MAS AÑOS-
86132	Recinto superficie forrajera que no realiza la actividad de producción de pastoreo. Recinto:18-034-004-00153-00004 Cultivo:62000 PASTOS PERMANENTES DE 5 O MAS AÑOS-SIN VARIEDAD Secano Recinto:18-034-004-00150-00003 Cultivo:62000 PASTOS PERMANENTES DE 5 O MAS AÑOS-SIN VARIEDAD Regadío Recinto:18-034-004-00153-00002 Cultivo:62000 PASTOS PERMANENTES DE 5 O MAS AÑOS-SIN VARIEDAD Regadío Recinto:18-034-004-00014-00005 Cultivo:62000 PASTOS PERMANENTES DE 5 O MAS AÑOS-SIN VARIEDAD Secano Recinto:18-034-004-00014-00007 Cultivo:62000 PASTOS PERMANENTES DE 5 O MAS AÑOS-SIN VARIEDAD Regadío

(1) Con incidencias que retienen pago o deniegan el expediente.
(2) Se calcula sobre superficie declarada admisible.
(3) Aplicación del artículo 16 bis del RD 147/2023.

Puede verificar la integridad de una copia de este documento mediante la lectura del código QR adjunto o mediante el acceso a la dirección https://ws050.juntadeandalucia.es/verificarFirma indicando el código de VERIFICACIÓN				
FIRMADO POR	RAQUEL MARIA ESPIN CRESPO	FECHA	26/06/2024	
VERIFICACIÓN	Pk2jmLCR8DC45ERHX3KV56KD42RK4Q	PÁGINA	48/513	



APELLIDOS Y NOMBRE / RAZÓN SOCIAL

ALONSO MENDOZA ANTONIO

NIF

****5006*

EXPEDIENTE

1086767

RESOLUCIÓN

CONCESIÓN DE LA AYUDA

DATOS DE MANTENIMIENTO UNIDADES

GRUPO DE PAGO	Sup. Dec. Admisible	Sup. Resuelta	Sobredecl.	% Sobredecl.
ZONAS DE LIMITACIONES ESPECIFICAS	47,98	47,98	0,00	0,00

RESUMEN DE PAGOS

	IMPORTE (Euros)			
	RESUELTO	FEADER	MAPA	CAPADR
Pago realizado	2.816,00	2.393,60	276,25	146,15

APLICACIÓN DE REDUCCIONES Y PENALIZACIONES (%)

Criterios de subvencionabilidad (1)	Presentación tardía	Omisión declaración	Condicionalidad
0,00	0,00	0,00	0,00

IMPORTE (Euros)

Calculado(2)	Reducción	Penalización	Reducción Penalización (3)	Penalización adicional	Resuelto	FEADER	MAPA	CAPADR
2.816,00 €	0,00 €	0,00 €	0,00 €	0,00 €	2.816,00 €	2.393,60 €	276,25 €	146,15 €
Importe Unitario:	128,00 €	Nuevo Importe Unitario:	58,69 €					

RECINTOS PROPUESTOS

REF.	REFERENCIA SIGPAC	CULTIVO	S/R	USO SIGPAC	Sup. Dec. admisible	Sup. Campo	Sup. Determ.	Sup. Resuelta
6850902	18-183-900-99000-9900	PASTOS PERMANENTES DE 5 O MAS AÑOS	S		13,38		13,38	13,38
1700000005500248	18-183-003-00082-0003	AVENA	R		1,27		1,27	1,27
1700000005500249	18-183-005-00015-0001	AVENA	R		0,24		0,24	0,24
1700000005500250	18-183-003-00082-0005	PASTOS PERMANENTES DE 5 O MAS AÑOS	S		0,14		0,14	0,14
1700000005500251	18-183-003-00082-0006	PASTOS PERMANENTES DE 5 O MAS AÑOS	S		0,23		0,23	0,23
1700000005500252	18-183-003-00082-0007	PASTOS PERMANENTES DE 5 O MAS AÑOS	S		0,02		0,02	0,02
1700000005500253	18-183-003-00083-0001	PASTOS PERMANENTES DE 5 O MAS AÑOS	S		0,19		0,19	0,19
1700000005500254	18-183-003-00092-0001	PASTOS PERMANENTES DE 5 O MAS AÑOS	R		0,32		0,32	0,32
1700000005500255	18-183-005-00139-0003	PASTOS PERMANENTES DE 5 O MAS AÑOS	S		0,47		0,47	0,47
1700000005500256	18-183-003-00145-0001	PASTOS PERMANENTES DE 5 O MAS AÑOS	S		7,76		7,76	7,76
1700000005500257	18-183-005-00004-0002	PASTOS PERMANENTES DE 5 O MAS AÑOS	S		2,04		2,04	2,04
1700000005500258	18-183-005-00003-0004	PASTOS PERMANENTES DE 5 O MAS AÑOS	S		0,34		0,34	0,34
1700000005500259	18-183-005-00139-0002	PASTOS PERMANENTES DE 5 O MAS AÑOS	S		0,05		0,05	0,05
1700000005500260	18-183-005-00016-0001	PASTOS PERMANENTES DE 5 O MAS AÑOS	S		1,80		1,80	1,80
1700000005500261	18-183-003-00082-0004	OTROS FRUTALES	S		0,09		0,09	0,09
1700000005500262	18-183-005-00002-0002	PASTOS PERMANENTES DE 5 O MAS AÑOS	S		1,21		1,21	1,21
1700000005500263	18-183-005-00001-0003	PASTOS PERMANENTES DE 5 O MAS AÑOS	S		2,97		2,97	2,97
1700000005500264	18-183-003-00153-0001	PASTOS PERMANENTES DE 5 O MAS AÑOS	S		12,89		12,89	12,89
1700000005500265	18-183-005-00004-0003	PASTOS PERMANENTES DE 5 O MAS AÑOS	S		1,39		1,39	1,39
1700000005500266	18-183-004-00242-0001	PASTOS PERMANENTES DE 5 O MAS AÑOS	S		0,02		0,02	0,02
1700000005500267	18-183-005-00003-0003	PASTOS PERMANENTES DE 5 O MAS AÑOS	S		1,16		1,16	1,16

(1) Con incidencias que retienen pago o deniegan el expediente.

(2) Se calcula sobre superficie declarada admisible.

(3) Aplicación del artículo 16 bis del RD 147/2023.

Puede verificar la integridad de una copia de este documento mediante la lectura del código QR adjunto o mediante el acceso a la dirección <https://ws050.juntadeandalucia.es/verificarFirma> indicando el código de VERIFICACIÓN

FIRMADO POR	RAQUEL MARIA ESPIN CRESPO	FECHA	26/06/2024
VERIFICACIÓN	Pk2jmLCR8DC45ERHX3KV56KD42RK4Q	PÁGINA	49/513





Datos considerados para el Cálculo de la Carga Ganadera del expediente

Superficie determinada para Cálculo Carga Ganadera: 46,38 ha
Carga Ganadera del Expediente: 0,20 ugm/ha

Explotación	Especie	Ugm Calculada para CG
ES18180000044	BOVINA	6,41
ES181800023000	BOVINA	3,00

Recintos Determinados para el Cálculo de Garga Ganadera

REF.	REFERENCIA SIGPAC	CULTIVO	DESCRIPCIÓN CULTIVO	S/R	SUP. RESUELTA (ha)
6850902	18-183-900-99000-99001	62000	PASTOS PERMANENTES DE 5 O MAS AÑOS-SIN VARIEDAD	S	13,38
170000005500250	18-183-003-00082-00005	62000	PASTOS PERMANENTES DE 5 O MAS AÑOS-SIN VARIEDAD	S	0,14
170000005500251	18-183-003-00082-00006	62000	PASTOS PERMANENTES DE 5 O MAS AÑOS-SIN VARIEDAD	S	0,23
170000005500252	18-183-003-00082-00007	62000	PASTOS PERMANENTES DE 5 O MAS AÑOS-SIN VARIEDAD	S	0,02
170000005500253	18-183-003-00083-00001	62000	PASTOS PERMANENTES DE 5 O MAS AÑOS-SIN VARIEDAD	S	0,19
170000005500254	18-183-003-00092-00001	62000	PASTOS PERMANENTES DE 5 O MAS AÑOS-SIN VARIEDAD	R	0,32
170000005500255	18-183-005-00139-00003	62000	PASTOS PERMANENTES DE 5 O MAS AÑOS-SIN VARIEDAD	S	0,47
170000005500256	18-183-003-00145-00001	62000	PASTOS PERMANENTES DE 5 O MAS AÑOS-SIN VARIEDAD	S	7,76
170000005500257	18-183-005-00004-00002	62000	PASTOS PERMANENTES DE 5 O MAS AÑOS-SIN VARIEDAD	S	2,04
170000005500258	18-183-005-00003-00004	62000	PASTOS PERMANENTES DE 5 O MAS AÑOS-SIN VARIEDAD	S	0,34
170000005500259	18-183-005-00139-00002	62000	PASTOS PERMANENTES DE 5 O MAS AÑOS-SIN VARIEDAD	S	0,05
170000005500260	18-183-005-00016-00001	62000	PASTOS PERMANENTES DE 5 O MAS AÑOS-SIN VARIEDAD	S	1,80
170000005500262	18-183-005-00002-00002	62000	PASTOS PERMANENTES DE 5 O MAS AÑOS-SIN VARIEDAD	S	1,21
170000005500263	18-183-005-00001-00003	62000	PASTOS PERMANENTES DE 5 O MAS AÑOS-SIN VARIEDAD	S	2,97
170000005500264	18-183-003-00153-00001	62000	PASTOS PERMANENTES DE 5 O MAS AÑOS-SIN VARIEDAD	S	12,89
170000005500265	18-183-005-00004-00003	62000	PASTOS PERMANENTES DE 5 O MAS AÑOS-SIN VARIEDAD	S	1,39
170000005500266	18-183-004-00242-00001	62000	PASTOS PERMANENTES DE 5 O MAS AÑOS-SIN VARIEDAD	S	0,02
170000005500267	18-183-005-00003-00003	62000	PASTOS PERMANENTES DE 5 O MAS AÑOS-SIN VARIEDAD	S	1,16

(1) Con incidencias que retienen pago o deniegan el expediente.
(2) Se calcula sobre superficie declarada admisible.
(3) Aplicación del artículo 16 bis del RD 147/2023.

Puede verificar la integridad de una copia de este documento mediante la lectura del código QR adjunto o mediante el acceso a la dirección https://ws050.juntadeandalucia.es/verificarFirma indicando el código de VERIFICACIÓN					
FIRMADO POR	RAQUEL MARIA ESPIN CRESPO		FECHA		26/06/2024
VERIFICACIÓN	Pk2jmLCR8DC45ERHX3KV56KD42RK4Q		PÁGINA		50/513



APELLIDOS Y NOMBRE / RAZÓN SOCIAL

ALONSO RUBIA MARIA ISABEL

NIF
****4799*

EXPEDIENTE
1084965

RESOLUCIÓN
CONCESIÓN DE LA AYUDA

DATOS DE MANTENIMIENTO UNIDADES

GRUPO DE PAGO	Sup. Dec. Admisible	Sup. Resuelta	Sobredecl.	% Sobredecl.
ZONAS DE LIMITACIONES ESPECIFICAS	13,72	13,72	0,00	0,00

RESUMEN DE PAGOS

	IMPORTE (Euros)			
	RESUELTO	FEADER	MAPA	CAPADR
Pago realizado	1.756,16	1.492,74	172,28	91,14

APLICACIÓN DE REDUCCIONES Y PENALIZACIONES (%)

Criterios de subvencionabilidad (1)	Presentación tardía	Omisión declaración	Condicionalidad
0,00	0,00	0,00	0,00

IMPORTE (Euros)

Calculado(2)	Reducción	Penalización	Reducción Penalización (3)	Penalización adicional	Resuelto	FEADER	MAPA	CAPADR
1.756,16 €	0,00 €	0,00 €	0,00 €	0,00 €	1.756,16 €	1.492,74 €	172,28 €	91,14 €
Importe Unitario:	128,00 €	Nuevo Importe Unitario:	128,00 €					

RECINTOS PROPUESTOS

REF.	REFERENCIA SIGPAC	CULTIVO	S/R	USO SIGPAC	Sup. Dec. admisible	Sup. Campo	Sup. Determ.	Sup. Resuelta
5324711	18-099-006-00219-0001	BARBECHO TRADICIONAL	R		0,88		0,88	0,88
5324712	18-099-006-00219-0002	BARBECHO TRADICIONAL	R		0,34		0,34	0,34
5324713	18-099-006-00219-0005	BARBECHO TRADICIONAL	R		0,06		0,06	0,06
5324943	18-099-008-00071-0001	BARBECHO TRADICIONAL	S		1,81		1,81	1,81
170000005520083	18-099-006-05001-0001	CEBADA	S		0,66		0,66	0,66
170000005520084	18-099-024-00263-0001	ALMENDROS	S		0,80		0,80	0,80
170000005520085	18-099-021-00061-0001	ALMENDROS	S		2,26		2,26	2,26
170000005520086	18-099-014-05002-0001	ALMENDROS	S		1,82		1,82	1,82
170000005520087	18-099-012-00060-0001	ALMENDROS	S		2,34		2,34	2,34
170000005520088	18-099-011-00009-0001	ALMENDROS	S		2,75		2,75	2,75

Datos considerados para el Cálculo de la Carga Ganadera del expediente

Superficie determinada para Cálculo Carga Ganadera: 0,00 ha
Carga Ganadera del Expediente: 0,00 ugm/ha

Incidencias de carga ganadera

INCIDENCIA DESCRIPCIÓN

86132 Recinto superficie forrajera que no realiza la actividad de producción de pastoreo.
 Recinto:18-099-006-00219-00001 Cultivo:20000 BARBECHO TRADICIONAL-SIN VARIEDAD Regadío
 Recinto:18-099-006-00219-00002 Cultivo:20000 BARBECHO TRADICIONAL-SIN VARIEDAD Regadío
 Recinto:18-099-006-00219-00005 Cultivo:20000 BARBECHO TRADICIONAL-SIN VARIEDAD Regadío
 Recinto:18-099-008-00071-00001 Cultivo:20000 BARBECHO TRADICIONAL-SIN VARIEDAD Secano

(1) Con incidencias que retienen pago o deniegan el expediente.
 (2) Se calcula sobre superficie declarada admisible.
 (3) Aplicación del artículo 16 bis del RD 147/2023.

Puede verificar la integridad de una copia de este documento mediante la lectura del código QR adjunto o mediante el acceso a la dirección https://ws050.juntadeandalucia.es/verificarFirma indicando el código de VERIFICACIÓN					
FIRMADO POR	RAQUEL MARIA ESPIN CRESPO		FECHA		26/06/2024
VERIFICACIÓN	Pk2jmLCR8DC45ERHX3KV56KD42RK4Q		PÁGINA		51/513



APELLIDOS Y NOMBRE / RAZÓN SOCIAL

ALVAREZ MORILLAS SANTIAGO

NIF

****1252*

EXPEDIENTE

1072310

RESOLUCIÓN

CONCESIÓN DE LA AYUDA

DATOS DE MANTENIMIENTO UNIDADES

GRUPO DE PAGO	Sup. Dec. Admisible	Sup. Resuelta	Sobredecl.	% Sobredecl.
ZONAS DE LIMITACIONES ESPECIFICAS	16,10	16,10	0,00	0,00

RESUMEN DE PAGOS

	IMPORTE (Euros)			
	RESUELTO	FEADER	MAPA	CAPADR
Pago realizado	2.032,64	1.727,74	199,40	105,50

APLICACIÓN DE REDUCCIONES Y PENALIZACIONES (%)

Criterios de subvencionabilidad (1)	Presentación tardía	Omisión declaración	Condicionalidad
0,00	0,00	0,00	0,00

IMPORTE (Euros)

Calculado(2)	Reducción	Penalización	Reducción Penalización (3)	Penalización adicional	Resuelto	FEADER	MAPA	CAPADR
2.032,64 €	0,00 €	0,00 €	0,00 €	0,00 €	2.032,64 €	1.727,74 €	199,40 €	105,50 €
Importe Unitario:	128,00 €	Nuevo Importe Unitario:	126,25 €					

RECINTOS PROPUESTOS

REF.	REFERENCIA SIGPAC	CULTIVO	S/R	USO SIGPAC	Sup. Dec. admisible	Sup. Campo	Sup. Determ.	Sup. Resuelta
-1566323	18-118-017-00010-0007	OLIVAR	R		1,92		1,92	1,92
-1566220	18-118-014-00092-0001	OLIVAR	R		0,51		0,51	0,51
-1566103	18-118-017-00034-0013	OLIVAR	S		0,11		0,11	0,11
-53250	18-118-017-00036-0017	OLIVAR	S		1,17		1,17	1,17
1700000006386621	18-118-017-00010-0007	OLIVAR	R		4,02		4,02	4,02
1700000006386622	18-118-017-00034-0007	OLIVAR	R		0,02		0,02	0,02
1700000006386623	18-118-017-00035-0016	OLIVAR	R		0,16		0,16	0,16
1700000006386624	18-118-017-00034-0013	OLIVAR	S		0,17		0,17	0,17
1700000006386625	18-118-017-00033-0003	OLIVAR	S		0,64		0,64	0,64
1700000006386626	18-118-017-00034-0015	OLIVAR	S		0,03		0,03	0,03
1700000006386628	18-118-017-00035-0003	OLIVAR	S		0,31		0,31	0,31
1700000006386629	18-118-017-00035-0007	OLIVAR	S		2,90		2,90	2,90
1700000006386630	18-118-017-00035-0017	OLIVAR	S		0,03		0,03	0,03
1700000006386631	18-118-017-00035-0020	OLIVAR	S		0,06		0,06	0,06
1700000006386632	18-118-017-00035-0017	OLIVAR	R		0,01		0,01	0,01
1700000006386634	18-118-017-00035-0023	OLIVAR	S		0,09		0,09	0,09
1700000006386636	18-118-017-00010-0041	NARANJO	R		0,09		0,09	0,09
1700000006386641	18-118-017-00035-0023	OLIVAR	R		0,02		0,02	0,02
1700000006386643	18-118-017-00035-0016	OLIVAR	S		0,50		0,50	0,50
1700000006386644	18-118-017-00035-0007	OLIVAR	R		0,96		0,96	0,96
1700000006386648	18-118-017-00035-0004	ALMENDROS	S		1,23		1,23	1,23
1700000006386649	18-118-017-00035-0022	ALMENDROS	S		0,02		0,02	0,02
1700000006386651	18-118-017-00034-0009	ALMENDROS	S		0,25		0,25	0,25
1700000006386653	18-118-017-00034-0011	ALMENDROS	S		0,26		0,26	0,26
1700000006386655	18-118-017-00035-0003	ALMENDROS	S		0,62		0,62	0,62

(1) Con incidencias que retienen pago o deniegan el expediente.

(2) Se calcula sobre superficie declarada admisible.

(3) Aplicación del artículo 16 bis del RD 147/2023.

Puede verificar la integridad de una copia de este documento mediante la lectura del código QR adjunto o mediante el acceso a la dirección https://ws050.juntadeandalucia.es/verificarFirma indicando el código de VERIFICACIÓN				
FIRMADO POR	RAQUEL MARIA ESPIN CRESPO	FECHA	26/06/2024	
VERIFICACIÓN	Pk2jmLCR8DC45ERHX3KV56KD42RK4Q	PÁGINA	52/513	



APELLIDOS Y NOMBRE / RAZÓN SOCIAL

ARANDA HERAS ANTONIO

NIF

****1731*

EXPEDIENTE

1236179

RESOLUCIÓN

CONCESIÓN DE LA AYUDA

DATOS DE MANTENIMIENTO UNIDADES

GRUPO DE PAGO

ZONAS DE LIMITACIONES ESPECIFICAS

Sup. Dec. Admisible

182,94

Sup. Resuelta

181,90

Sobredecl.

1,04

% Sobredecl.

0,57

RESUMEN DE PAGOS

	IMPORTE (Euros)			
	RESUELTO	FEADER	MAPA	CAPADR
Pago realizado	2.601,27	2.211,08	255,18	135,01
A pagar	198,72	168,91	19,49	10,32
TOTAL	2.799,99	2.379,99	274,67	145,33

APLICACIÓN DE REDUCCIONES Y PENALIZACIONES (%)

Criterios de subvencionabilidad (1)	Presentación tardía	Omisión declaración	Condicionabilidad
0,00	0,00	0,00	0,00

IMPORTE (Euros)

Calculado(2)	Reducción	Penalización	Reducción Penalización (3)	Penalización adicional	Resuelto	FEADER	MAPA	CAPADR
2.816,00 €	16,01 €	0,00 €	0,00 €	0,00 €	2.799,99 €	2.379,99 €	274,68 €	145,32 €
Importe Unitario:	128,00 €	Nuevo Importe Unitario:	15,39 €					

(1) Con incidencias que retienen pago o deniegan el expediente.

(2) Se calcula sobre superficie declarada admisible.

(3) Aplicación del artículo 16 bis del RD 147/2023.

<p>Puede verificar la integridad de una copia de este documento mediante la lectura del código QR adjunto o mediante el acceso a la dirección https://ws050.juntadeandalucia.es/verificarFirma indicando el código de VERIFICACIÓN</p>				
FIRMADO POR	RAQUEL MARIA ESPIN CRESPO	FECHA	26/06/2024	
VERIFICACIÓN	Pk2jmLCR8DC45ERHX3KV56KD42RK4Q	PÁGINA	53/513	



RECINTOS PROPUESTOS

REF.	REFERENCIA SIGPAC	CULTIVO	S/R	USO SIGPAC	Sup. Dec. admisible	Sup. Campo	Sup. Determ.	Sup. Resuelta
-1609540	18-076-900-09000-0003	BARBECHO TRADICIONAL	S		0,07		0,07	0,07
-1378038	18-099-028-00563-0001	BARBECHO TRADICIONAL	S		1,22		1,22	1,22
-1378033	18-071-508-00094-0002	ALMENDROS	R		1,10		1,10	1,10
-1363670	18-071-008-00048-0001	BARBECHO TRADICIONAL	S		0,09		0,09	0,09
-1120638	18-071-512-00172-0002	ALMENDROS	R		0,02		0,02	0,02
-1120637	18-071-508-00128-0002	CEBADA	R		0,67		0,67	0,67
-603927	18-071-511-00181-0002	CEBADA	R		0,53		0,53	0,53
-603926	18-071-511-00182-0001	CEBADA	R		0,14		0,14	0,14
-591733	18-071-504-00075-0001	AVENA	R		1,38		1,38	1,38
-591732	18-071-511-00013-0001	BARBECHO TRADICIONAL	R		0,83		0,83	0,83
-591731	18-071-506-00132-0001	ALMENDROS	S		0,18		0,18	0,18
-591730	18-071-506-00132-0002	CEBADA	R		3,22		3,22	3,22
-591727	18-076-007-00024-0003	BARBECHO TRADICIONAL	S		5,24		5,24	5,14
-591726	18-076-007-00023-0005	BARBECHO TRADICIONAL	S		0,07		0,07	0,07
-591725	18-076-007-00023-0002	BARBECHO TRADICIONAL	S		0,92		0,92	0,92
-591724	18-076-007-00021-0001	BARBECHO TRADICIONAL	S		2,88		2,88	2,88
-591723	18-076-006-00067-0001	AVENA	S		2,33		2,33	2,33
-591722	18-076-006-00069-0001	AVENA	S		3,27		3,27	3,27
-591670	18-099-028-00368-0004	ALMENDROS	S		0,04		0,04	0,04
-591669	18-099-028-00368-0003	ALMENDROS	S		0,16		0,16	0,16
-591666	18-099-025-00306-0005	ALMENDROS	S		0,02		0,02	0,02
-591664	18-071-504-00029-0002	CEBADA	R		0,28		0,28	0,28
5119841	18-076-003-00043-0001	CEBADA	R		0,54		0,54	0,54
5119864	18-071-508-00022-0001	CEBADA	R		5,30		5,30	5,30
5119865	18-071-508-00022-0002	CEBADA	R		2,12		2,12	2,12
5120825	18-071-508-00063-0001	CEBADA	S		0,16		0,16	0,16
5120826	18-071-508-00063-0002	CEBADA	R		0,77		0,77	0,77
5331470	18-071-502-00013-0001	ALMENDROS	S		0,51		0,51	0,51
5331471	18-071-502-00013-0002	BARBECHO TRADICIONAL	S		2,97		2,97	2,97
5335831	18-076-006-00014-0001	CEBADA	S		1,24		1,24	1,24
5335832	18-076-006-00015-0001	CEBADA	S		1,75		1,75	1,75
5335833	18-076-006-00016-0001	CEBADA	S		1,42		1,42	1,42
5335834	18-076-006-00019-0001	CEBADA	S		0,51		0,51	0,51
6928847	18-071-507-00042-0004	BARBECHO TRADICIONAL	S		0,11		0,11	0,00
6928851	18-071-507-00046-0003	ALMENDROS	S		0,06		0,06	0,00
6928854	18-099-028-00414-0001	BARBECHO TRADICIONAL	S		0,25		0,25	0,00
6928855	18-099-028-00414-0002	BARBECHO TRADICIONAL	S		0,37		0,37	0,00
6934172	18-071-507-00043-0002	GUISANTES	S		1,15		1,15	1,15
1700000007059391	18-099-009-00058-0001	CEBADA	S		1,48		1,48	1,48
1700000007059392	18-099-009-00059-0001	CEBADA	S		1,10		1,10	1,10
1700000007059393	18-071-504-00123-0001	AVENA	R		1,59		1,59	1,59
1700000007059394	18-071-507-05009-0001	GUISANTES	S		1,75		1,75	1,75
1700000007059395	18-071-004-00218-0001	BARBECHO TRADICIONAL	S		0,14		0,14	0,14
1700000007059396	18-071-004-00219-0002	BARBECHO TRADICIONAL	S		0,07		0,07	0,07
1700000007059397	18-071-504-00099-0001	BARBECHO TRADICIONAL	R		2,54		2,54	2,54
1700000007059398	18-071-508-00092-0002	BARBECHO TRADICIONAL	R		0,11		0,11	0,11
1700000007059399	18-071-008-00048-0001	BARBECHO TRADICIONAL	S		0,22		0,22	0,22
1700000007059400	18-071-008-00049-0001	BARBECHO TRADICIONAL	S		0,37		0,37	0,37
1700000007059403	18-071-505-00019-0001	CEBADA	R		1,16		1,16	1,16
1700000007059404	18-071-504-00131-0001	AVENA	R		1,38		1,38	1,38
1700000007059406	18-071-507-00007-0002	BARBECHO TRADICIONAL	S		2,36		2,36	2,36
1700000007059411	18-099-019-00004-0003	CEBADA	S		5,10		5,10	5,10

(1) Con incidencias que retienen pago o deniegan el expediente.
 (2) Se calcula sobre superficie declarada admisible.
 (3) Aplicación del artículo 16 bis del RD 147/2023.

Puede verificar la integridad de una copia de este documento mediante la lectura del código QR adjunto o mediante el acceso a la dirección https://ws050.juntadeandalucia.es/verificarFirma indicando el código de VERIFICACIÓN					
FIRMADO POR	RAQUEL MARIA ESPIN CRESPO		FECHA		26/06/2024
VERIFICACIÓN	Pk2jmlCR8DC45ERHX3KV56KD42RK4Q		PÁGINA		54/513



RECINTOS PROPUESTOS

REF.	REFERENCIA SIGPAC	CULTIVO	S/R	USO SIGPAC	Sup. Dec. admisible	Sup. Campo	Sup. Determ.	Sup. Resuelta
170000007059412	18-071-503-00041-0001	AVENA	S		1,46		1,46	1,46
170000007059415	18-099-019-00006-0008	CEBADA	S		4,32		4,32	4,32
170000007059416	18-099-009-00074-0002	CEBADA	S		4,34		4,34	4,34
170000007059417	18-099-009-00075-0002	CEBADA	S		9,99		9,99	9,99
170000007059419	18-099-009-00064-0012	CEBADA	S		3,52		3,52	3,37
170000007059420	18-071-505-00014-0001	BARBECHO TRADICIONAL	R		1,58		1,58	1,58
170000007059421	18-076-007-00049-0001	CEBADA	S		3,32		3,32	3,32
170000007059422	18-071-506-00071-0002	GUISANTES	S		4,01		4,01	4,01
170000007059425	18-071-008-00010-0002	BARBECHO TRADICIONAL	S		0,12		0,12	0,12
170000007059426	18-071-507-00048-0002	CEBADA	S		1,67		1,67	1,67
170000007059427	18-071-512-00172-0001	BARBECHO TRADICIONAL	R		0,33		0,33	0,33
170000007059428	18-076-006-00013-0001	BARBECHO TRADICIONAL	S		3,08		3,08	3,08
170000007059429	18-076-006-00018-0001	BARBECHO TRADICIONAL	S		5,37		5,37	5,37
170000007059431	18-099-009-00064-0013	CEBADA	S		0,95		0,95	0,95
170000007059433	18-099-009-05000-0001	CEBADA	S		1,16		1,16	1,16
170000007059436	18-071-507-00098-0002	GUISANTES	S		2,34		2,34	2,34
170000007059437	18-099-003-00071-0001	BARBECHO TRADICIONAL	R		1,04		1,04	1,04
170000007059438	18-099-009-00064-0011	CEBADA	S		1,38		1,38	1,38
170000007059439	18-071-507-00107-0002	GUISANTES	S		1,89		1,89	1,89
170000007059440	18-071-502-00060-0001	BARBECHO TRADICIONAL	S		1,84		1,84	1,84
170000007059441	18-071-505-00061-0001	ALMENDROS	R		1,45		1,45	1,45
170000007059442	18-071-503-00059-0001	ALMENDROS	S		2,50		2,50	2,50
170000007059443	18-071-008-00023-0002	BARBECHO TRADICIONAL	S		0,38		0,38	0,38
170000007059444	18-071-502-00067-0001	ALMENDROS	S		1,15		1,15	1,15
170000007059445	18-071-008-00003-0001	ALMENDROS	S		0,12		0,12	0,12
170000007059446	18-071-506-00058-0001	ALMENDROS	S		2,15		2,15	2,15
170000007059447	18-071-504-00004-0001	ALMENDROS	R		0,76		0,76	0,76
170000007059448	18-071-502-00061-0001	ALMENDROS	S		2,18		2,18	2,18
170000007059450	18-099-025-00307-0002	BARBECHO TRADICIONAL	S		0,54		0,54	0,54
170000007059451	18-071-008-00006-0001	ALMENDROS	S		0,39		0,39	0,39
170000007059452	18-071-004-00014-0001	ALMENDROS	S		2,31		2,31	2,31
170000007059453	18-071-504-00041-0002	ALMENDROS	R		0,53		0,53	0,53
170000007059454	18-099-029-00026-0001	ALMENDROS	S		1,04		1,04	1,04
170000007059455	18-099-029-00120-0001	ALMENDROS	S		1,54		1,54	1,54
170000007059456	18-099-028-00561-0001	ALMENDROS	S		1,13		1,13	1,13
170000007059457	18-099-029-00015-0001	ALMENDROS	S		1,61		1,61	1,61
170000007059458	18-099-028-00241-0004	ALMENDROS	S		0,97		0,97	0,97
170000007059460	18-099-028-00240-0003	ALMENDROS	S		0,68		0,68	0,68
170000007059461	18-099-028-00241-0003	ALMENDROS	S		0,77		0,77	0,77
170000007059462	18-071-508-00124-0001	ALMENDROS	R		1,38		1,38	1,38
170000007059463	18-071-511-00122-0001	ALMENDROS	R		0,36		0,36	0,36
170000007059464	18-071-512-00017-0002	ALMENDROS	R		0,40		0,40	0,40
170000007059465	18-071-512-00017-0004	ALMENDROS	R		0,16		0,16	0,16
170000007059466	18-071-512-00098-0001	ALMENDROS	R		0,21		0,21	0,21
170000007059467	18-071-504-00029-0001	ALMENDROS	R		3,16		3,16	3,16
170000007059468	18-099-028-00034-0003	ALMENDROS	S		1,96		1,96	1,96
170000007059469	18-071-512-00021-0001	ALMENDROS	R		0,38		0,38	0,38
170000007059470	18-071-508-00038-0002	ALMENDROS	R		1,28		1,28	1,28
170000007059471	18-071-507-00036-0003	ALMENDROS	S		1,28		1,28	1,28
170000007059472	18-071-507-00037-0002	ALMENDROS	S		3,06		3,06	3,06
170000007059473	18-071-506-05015-0006	ALMENDROS	S		0,11		0,11	0,11
170000007059474	18-071-506-05020-0001	ALMENDROS	S		0,40		0,40	0,40

(1) Con incidencias que retienen pago o deniegan el expediente.
 (2) Se calcula sobre superficie declarada admisible.
 (3) Aplicación del artículo 16 bis del RD 147/2023.

Puede verificar la integridad de una copia de este documento mediante la lectura del código QR adjunto o mediante el acceso a la dirección https://ws050.juntadeandalucia.es/verificarFirma indicando el código de VERIFICACIÓN					
FIRMADO POR	RAQUEL MARIA ESPIN CRESPO		FECHA		26/06/2024
VERIFICACIÓN	Pk2jmlCR8DC45ERHX3KV56KD42RK4Q		PÁGINA		55/513



RECINTOS PROPUESTOS

REF.	REFERENCIA SIGPAC	CULTIVO	S/R	USO SIGPAC	Sup. Dec. admisible	Sup. Campo	Sup. Determ.	Sup. Resuelta
170000007059475	18-071-506-05014-0001	ALMENDROS	S		0,21		0,21	0,21
170000007059476	18-071-508-00036-0001	ALMENDROS	R		1,42		1,42	1,42
170000007059477	18-071-507-00107-0001	ALMENDROS	S		0,30		0,30	0,30
170000007059478	18-071-508-00036-0002	ALMENDROS	R		0,99		0,99	0,99
170000007059479	18-071-508-00095-0001	ALMENDROS	R		1,80		1,80	1,80
170000007059480	18-071-508-00095-0002	ALMENDROS	S		0,07		0,07	0,07
170000007059481	18-071-508-00095-0003	ALMENDROS	R		0,14		0,14	0,14
170000007059482	18-071-508-00028-0001	ALMENDROS	R		1,04		1,04	1,04
170000007059483	18-071-508-00038-0001	ALMENDROS	R		3,34		3,34	3,34
170000007059484	18-099-025-00134-0001	ALMENDROS	S		1,14		1,14	1,14
170000007059485	18-099-025-00135-0002	ALMENDROS	S		0,29		0,29	0,29
170000007059486	18-071-508-00056-0001	ALMENDROS	R		0,89		0,89	0,89
170000007059487	18-071-508-00057-0001	ALMENDROS	R		1,10		1,10	1,10
170000007059488	18-099-003-00121-0001	ALMENDROS	R		1,66		1,66	1,66
170000007059489	18-099-009-00034-0001	ALMENDROS	S		0,65		0,65	0,65
170000007059490	18-099-009-00038-0001	ALMENDROS	S		4,15		4,15	4,15
170000007059491	18-099-010-00112-0001	ALMENDROS	S		0,99		0,99	0,99
170000007059492	18-099-028-00034-0002	ALMENDROS	S		2,29		2,29	2,29
170000007059493	18-099-028-00035-0001	ALMENDROS	S		1,81		1,81	1,81
170000007059494	18-099-028-00552-0001	ALMENDROS	S		0,53		0,53	0,53
170000007059495	18-071-512-00129-0001	ALMENDROS	R		0,40		0,40	0,40
170000007059496	18-099-028-00020-0001	ALMENDROS	S		1,36		1,36	1,36
170000007059497	18-099-028-00024-0001	ALMENDROS	S		1,07		1,07	1,07
170000007059498	18-099-028-00027-0001	ALMENDROS	S		1,20		1,20	1,20
170000007059499	18-099-028-00028-0001	ALMENDROS	S		0,79		0,79	0,79

INCIDENCIAS

INCIDENCIA DESCRIPCIÓN

- 226 Recinto abandonado según SIGPAC por el que solicita alguna ayuda/práctica.
Recinto:18-099-028-00368-00005 Cultivo:104007 ALMENDROS-COMUNA Secano
- 242 Recinto pendiente de acreditación de titularidad.
Recinto:18-071-507-00046-00003 Cultivo:104007 ALMENDROS-COMUNA Secano
- 3790 Recinto declarado inactivo
Recinto:18-071-507-00042-00004 Cultivo: -
Recinto:18-071-507-00046-00003 Cultivo: -
Recinto:18-099-028-00414-00001 Cultivo: -
Recinto:18-099-028-00414-00002 Cultivo: -
- 3795 Recinto declarado con una situación de riesgo de abandono.
Recinto:18-071-004-00218-00001 Cultivo: -
Recinto:18-071-008-00048-00001 Cultivo: -
Recinto:18-071-008-00049-00001 Cultivo: -
Recinto:18-071-511-00013-00001 Cultivo: -
Recinto:18-071-512-00172-00001 Cultivo: -
Recinto:18-116-505-00081-00001 Cultivo: -
Recinto:18-116-505-00114-00001 Cultivo: -
- 4272 Verifica que las líneas de declaración de las Solicitudes Únicas no tienen solapes con la capa de Retroactividad Gráfica (ambas de la misma campaña) a nivel de expediente/línea de declaración gráfica de la solicitud.
Recinto:18-076-007-00024-00003 Cultivo: - Agregado de la referencia del recinto.:0 Zona de la referencia del recinto.:0 Superficie solapada.:0,05 Id. Incid.:95117144
Recinto:18-076-007-00024-00003 Cultivo: - Agregado de la referencia del recinto.:0 Zona de la referencia del recinto.:0 Superficie solapada.:0,05 Id. Incid.:95117145
Recinto:18-099-009-00064-00012 Cultivo: - Agregado de la referencia del recinto.:0 Zona de la referencia del recinto.:0 Superficie solapada.:0,15 Id. Incid.:95117148
Recinto:18-116-512-00015-00001 Cultivo: - Agregado de la referencia del recinto.:0 Zona de la referencia del recinto.:0 Superficie

(1) Con incidencias que retienen pago o deniegan el expediente.
(2) Se calcula sobre superficie declarada admisible.
(3) Aplicación del artículo 16 bis del RD 147/2023.

Puede verificar la integridad de una copia de este documento mediante la lectura del código QR adjunto o mediante el acceso a la dirección https://ws050.juntadeandalucia.es/verificarFirma indicando el código de VERIFICACIÓN				
FIRMADO POR	RAQUEL MARIA ESPIN CRESPO	FECHA	26/06/2024	
VERIFICACIÓN	Pk2jmLCR8DC45ERHX3KV56KD42RK4Q	PÁGINA	56/513	



INCIDENCIAS

INCIDENCIA DESCRIPCIÓN

	solapada.:0,18 Id. Incid.:95117147
	Recinto:18-116-512-00015-00008 Cultivo: - Agregado de la referencia del recinto.:0 Zona de la referencia del recinto.:0 Superficie solapada.:0,43 Id. Incid.:95117146
86022	Verifica que determinados recintos declarados por el expte para la operación, no se corresponde con la ZONA DESFAVORECIDA. Y no ha sido solicitada la operación análoga o correspondiente.
	Recinto:18-059-039-00534-00001 Cultivo:62000 PASTOS PERMANENTES DE 5 O MAS AÑOS-SIN VARIEDAD Secano Operación correcta del recinto:6613.1
	Recinto:18-059-039-00534-00003 Cultivo:62000 PASTOS PERMANENTES DE 5 O MAS AÑOS-SIN VARIEDAD Secano Operación correcta del recinto:6613.1
	Recinto:18-059-039-00534-00013 Cultivo:62000 PASTOS PERMANENTES DE 5 O MAS AÑOS-SIN VARIEDAD Secano Operación correcta del recinto:6613.1
	Recinto:18-059-039-00534-00014 Cultivo:62000 PASTOS PERMANENTES DE 5 O MAS AÑOS-SIN VARIEDAD Secano Operación correcta del recinto:6613.1
	Recinto:18-059-039-00535-00001 Cultivo:62000 PASTOS PERMANENTES DE 5 O MAS AÑOS-SIN VARIEDAD Secano Operación correcta del recinto:6613.1
	Recinto:18-059-039-00538-00001 Cultivo:62000 PASTOS PERMANENTES DE 5 O MAS AÑOS-SIN VARIEDAD Secano Operación correcta del recinto:6613.1
	Recinto:18-116-502-00078-00001 Cultivo:62000 PASTOS PERMANENTES DE 5 O MAS AÑOS-SIN VARIEDAD Secano Operación correcta del recinto:6613.1
	Recinto:18-116-502-00101-00001 Cultivo:62000 PASTOS PERMANENTES DE 5 O MAS AÑOS-SIN VARIEDAD Secano Operación correcta del recinto:6613.1
	Recinto:18-116-504-00041-00001 Cultivo:20000 BARBECHO TRADICIONAL-SIN VARIEDAD Secano Operación correcta del recinto:6613.1
	Recinto:18-116-505-00038-00001 Cultivo:20000 BARBECHO TRADICIONAL-SIN VARIEDAD Secano Operación correcta del recinto:6613.1
	Recinto:18-116-505-00081-00001 Cultivo:20000 BARBECHO TRADICIONAL-SIN VARIEDAD Regadío Operación correcta del recinto:6613.1
	Recinto:18-116-505-00114-00001 Cultivo:20000 BARBECHO TRADICIONAL-SIN VARIEDAD Regadío Operación correcta del recinto:6613.1
	Recinto:18-116-512-00003-00004 Cultivo:62000 PASTOS PERMANENTES DE 5 O MAS AÑOS-SIN VARIEDAD Secano Operación correcta del recinto:6613.1
	Recinto:18-116-512-00003-00013 Cultivo:62000 PASTOS PERMANENTES DE 5 O MAS AÑOS-SIN VARIEDAD Secano Operación correcta del recinto:6613.1
	Recinto:18-116-512-00003-00015 Cultivo:62000 PASTOS PERMANENTES DE 5 O MAS AÑOS-SIN VARIEDAD Secano Operación correcta del recinto:6613.1
	Recinto:18-116-512-00003-00019 Cultivo:62000 PASTOS PERMANENTES DE 5 O MAS AÑOS-SIN VARIEDAD Secano Operación correcta del recinto:6613.1
	Recinto:18-116-512-00003-00026 Cultivo:63000 PASTOS DE MENOS DE 5 AÑOS-SIN VARIEDAD Secano Operación correcta del recinto:6613.1
	Recinto:18-116-512-00015-00001 Cultivo:62000 PASTOS PERMANENTES DE 5 O MAS AÑOS-SIN VARIEDAD Secano Operación correcta del recinto:6613.1
	Recinto:18-116-512-00015-00008 Cultivo:62000 PASTOS PERMANENTES DE 5 O MAS AÑOS-SIN VARIEDAD Secano Operación correcta del recinto:6613.1
86119	Carga ganadera NO cumple con el valor mínimo de 0,2 UGM/ha.
	Recinto:18-071-005-00035-00001 Cultivo:62000 PASTOS PERMANENTES DE 5 O MAS AÑOS-SIN VARIEDAD Secano Carga Ganadera:0
	Recinto:18-071-006-00108-00002 Cultivo:62000 PASTOS PERMANENTES DE 5 O MAS AÑOS-SIN VARIEDAD Secano Carga Ganadera:0
	Recinto:18-071-008-00023-00001 Cultivo:62000 PASTOS PERMANENTES DE 5 O MAS AÑOS-SIN VARIEDAD Secano Carga Ganadera:0
	Recinto:18-071-506-05020-00002 Cultivo:62000 PASTOS PERMANENTES DE 5 O MAS AÑOS-SIN VARIEDAD Secano Carga Ganadera:0
	Recinto:18-071-506-05020-00003 Cultivo:62000 PASTOS PERMANENTES DE 5 O MAS AÑOS-SIN VARIEDAD Secano Carga Ganadera:0
	Recinto:18-071-507-00036-00002 Cultivo:62000 PASTOS PERMANENTES DE 5 O MAS AÑOS-SIN VARIEDAD Secano Carga Ganadera:0
	Recinto:18-099-009-00064-00007 Cultivo:62000 PASTOS PERMANENTES DE 5 O MAS AÑOS-SIN VARIEDAD Secano Carga Ganadera:0
	Recinto:18-099-009-00074-00001 Cultivo:62000 PASTOS PERMANENTES DE 5 O MAS AÑOS-SIN VARIEDAD Secano Carga Ganadera:0
	Recinto:18-099-009-00074-00003 Cultivo:62000 PASTOS PERMANENTES DE 5 O MAS AÑOS-SIN VARIEDAD Secano Carga Ganadera:0
	Recinto:18-099-009-00074-00004 Cultivo:62000 PASTOS PERMANENTES DE 5 O MAS AÑOS-SIN VARIEDAD Secano Carga Ganadera:0
	Recinto:18-099-009-00074-00005 Cultivo:62000 PASTOS PERMANENTES DE 5 O MAS AÑOS-SIN VARIEDAD Secano Carga Ganadera:0

(1) Con incidencias que retienen pago o deniegan el expediente.
 (2) Se calcula sobre superficie declarada admisible.
 (3) Aplicación del artículo 16 bis del RD 147/2023.

Puede verificar la integridad de una copia de este documento mediante la lectura del código QR adjunto o mediante el acceso a la dirección https://ws050.juntadeandalucia.es/verificarFirma indicando el código de VERIFICACIÓN				
FIRMADO POR	RAQUEL MARIA ESPIN CRESPO	FECHA	26/06/2024	
VERIFICACIÓN	Pk2jmLCR8DC45ERHX3KV56KD42RK4Q	PÁGINA	57/513	



INCIDENCIAS

INCIDENCIA DESCRIPCIÓN

	Recinto:18-099-009-05000-00002 Cultivo:62000 PASTOS PERMANENTES DE 5 O MAS AÑOS-SIN VARIEDAD Secano Carga Ganadera:0
	Recinto:18-099-009-05006-00001 Cultivo:62000 PASTOS PERMANENTES DE 5 O MAS AÑOS-SIN VARIEDAD Secano Carga Ganadera:0
	Recinto:18-099-019-00004-00002 Cultivo:62000 PASTOS PERMANENTES DE 5 O MAS AÑOS-SIN VARIEDAD Secano Carga Ganadera:0
	Recinto:18-099-025-00306-00002 Cultivo:62000 PASTOS PERMANENTES DE 5 O MAS AÑOS-SIN VARIEDAD Secano Carga Ganadera:0
	Recinto:18-099-025-00306-00003 Cultivo:62000 PASTOS PERMANENTES DE 5 O MAS AÑOS-SIN VARIEDAD Secano Carga Ganadera:0
	Recinto:18-099-025-00307-00001 Cultivo:62000 PASTOS PERMANENTES DE 5 O MAS AÑOS-SIN VARIEDAD Secano Carga Ganadera:0
	Recinto:18-099-028-00018-00001 Cultivo:62000 PASTOS PERMANENTES DE 5 O MAS AÑOS-SIN VARIEDAD Secano Carga Ganadera:0
	Recinto:18-099-028-00024-00002 Cultivo:62000 PASTOS PERMANENTES DE 5 O MAS AÑOS-SIN VARIEDAD Secano Carga Ganadera:0
	Recinto:18-099-028-00028-00002 Cultivo:62000 PASTOS PERMANENTES DE 5 O MAS AÑOS-SIN VARIEDAD Secano Carga Ganadera:0
	Recinto:18-099-028-00034-00001 Cultivo:62000 PASTOS PERMANENTES DE 5 O MAS AÑOS-SIN VARIEDAD Secano Carga Ganadera:0
	Recinto:18-099-028-00035-00002 Cultivo:62000 PASTOS PERMANENTES DE 5 O MAS AÑOS-SIN VARIEDAD Secano Carga Ganadera:0
	Recinto:18-099-028-00241-00001 Cultivo:62000 PASTOS PERMANENTES DE 5 O MAS AÑOS-SIN VARIEDAD Secano Carga Ganadera:0
	Recinto:18-099-028-00241-00005 Cultivo:62000 PASTOS PERMANENTES DE 5 O MAS AÑOS-SIN VARIEDAD Secano Carga Ganadera:0
	Recinto:18-099-028-00415-00001 Cultivo:62000 PASTOS PERMANENTES DE 5 O MAS AÑOS-SIN VARIEDAD Secano Carga Ganadera:0
	Recinto:18-099-028-00552-00002 Cultivo:62000 PASTOS PERMANENTES DE 5 O MAS AÑOS-SIN VARIEDAD Secano Carga Ganadera:0
	Recinto:18-099-028-00561-00002 Cultivo:62000 PASTOS PERMANENTES DE 5 O MAS AÑOS-SIN VARIEDAD Secano Carga Ganadera:0
	Recinto:18-099-028-00561-00003 Cultivo:62000 PASTOS PERMANENTES DE 5 O MAS AÑOS-SIN VARIEDAD Secano Carga Ganadera:0
	Recinto:18-099-029-00015-00002 Cultivo:62000 PASTOS PERMANENTES DE 5 O MAS AÑOS-SIN VARIEDAD Secano Carga Ganadera:0
	Recinto:18-116-502-00078-00001 Cultivo:62000 PASTOS PERMANENTES DE 5 O MAS AÑOS-SIN VARIEDAD Secano Carga Ganadera:0
	Recinto:18-116-502-00101-00001 Cultivo:62000 PASTOS PERMANENTES DE 5 O MAS AÑOS-SIN VARIEDAD Secano Carga Ganadera:0
	Recinto:18-116-512-00003-00004 Cultivo:62000 PASTOS PERMANENTES DE 5 O MAS AÑOS-SIN VARIEDAD Secano Carga Ganadera:0
	Recinto:18-116-512-00003-00013 Cultivo:62000 PASTOS PERMANENTES DE 5 O MAS AÑOS-SIN VARIEDAD Secano Carga Ganadera:0
	Recinto:18-116-512-00003-00015 Cultivo:62000 PASTOS PERMANENTES DE 5 O MAS AÑOS-SIN VARIEDAD Secano Carga Ganadera:0
	Recinto:18-116-512-00003-00019 Cultivo:62000 PASTOS PERMANENTES DE 5 O MAS AÑOS-SIN VARIEDAD Secano Carga Ganadera:0
	Recinto:18-116-512-00003-00026 Cultivo:63000 PASTOS DE MENOS DE 5 AÑOS-SIN VARIEDAD Secano Carga Ganadera:0
	Recinto:18-116-512-00015-00001 Cultivo:62000 PASTOS PERMANENTES DE 5 O MAS AÑOS-SIN VARIEDAD Secano Carga Ganadera:0
	Recinto:18-116-512-00015-00008 Cultivo:62000 PASTOS PERMANENTES DE 5 O MAS AÑOS-SIN VARIEDAD Secano Carga Ganadera:0
86120	Para explotaciones de pastos permanentes ubicadas en espacios protegidos la carga ganadera mínima será 0,1 UGM/ha.
	Recinto:18-059-039-00534-00001 Cultivo:62000 PASTOS PERMANENTES DE 5 O MAS AÑOS-SIN VARIEDAD Secano Carga Ganadera:0
	Recinto:18-059-039-00534-00003 Cultivo:62000 PASTOS PERMANENTES DE 5 O MAS AÑOS-SIN VARIEDAD Secano Carga Ganadera:0
	Recinto:18-059-039-00534-00013 Cultivo:62000 PASTOS PERMANENTES DE 5 O MAS AÑOS-SIN VARIEDAD Secano Carga Ganadera:0
	Recinto:18-059-039-00534-00014 Cultivo:62000 PASTOS PERMANENTES DE 5 O MAS AÑOS-SIN VARIEDAD Secano Carga Ganadera:0
	Recinto:18-059-039-00535-00001 Cultivo:62000 PASTOS PERMANENTES DE 5 O MAS AÑOS-SIN VARIEDAD Secano Carga Ganadera:0
	Recinto:18-059-039-00538-00001 Cultivo:62000 PASTOS PERMANENTES DE 5 O MAS AÑOS-SIN VARIEDAD Secano Carga Ganadera:0

(1) Con incidencias que retienen pago o deniegan el expediente.
 (2) Se calcula sobre superficie declarada admisible.
 (3) Aplicación del artículo 16 bis del RD 147/2023.

Puede verificar la integridad de una copia de este documento mediante la lectura del código QR adjunto o mediante el acceso a la dirección https://ws050.juntadeandalucia.es/verificarFirma indicando el código de VERIFICACIÓN				
FIRMADO POR	RAQUEL MARIA ESPIN CRESPO	FECHA	26/06/2024	
VERIFICACIÓN	Pk2jmLCR8DC45ERHX3KV56KD42RK4Q	PÁGINA	58/513	



INCIDENCIAS

INCIDENCIA DESCRIPCIÓN

	Recinto:18-071-011-00009-00001	Cultivo:62000	PASTOS PERMANENTES DE 5 O MAS AÑOS-SIN VARIEDAD	Secano	Carga Ganadera:0
	Recinto:18-071-506-00001-00004	Cultivo:62000	PASTOS PERMANENTES DE 5 O MAS AÑOS-SIN VARIEDAD	Secano	Carga Ganadera:0
	Recinto:18-099-019-00006-00004	Cultivo:62000	PASTOS PERMANENTES DE 5 O MAS AÑOS-SIN VARIEDAD	Secano	Carga Ganadera:0
86122	Recinto superficie forrajera que realiza la actividad de producción de pastoreo y no declara el o los códigos del Registro de Explotaciones Ganaderas de Andalucía, REGA.				
	Recinto:18-059-039-00534-00001	Cultivo:62000	PASTOS PERMANENTES DE 5 O MAS AÑOS-SIN VARIEDAD	Secano	
	Recinto:18-059-039-00534-00003	Cultivo:62000	PASTOS PERMANENTES DE 5 O MAS AÑOS-SIN VARIEDAD	Secano	
	Recinto:18-059-039-00534-00013	Cultivo:62000	PASTOS PERMANENTES DE 5 O MAS AÑOS-SIN VARIEDAD	Secano	
	Recinto:18-059-039-00534-00014	Cultivo:62000	PASTOS PERMANENTES DE 5 O MAS AÑOS-SIN VARIEDAD	Secano	
	Recinto:18-059-039-00535-00001	Cultivo:62000	PASTOS PERMANENTES DE 5 O MAS AÑOS-SIN VARIEDAD	Secano	
	Recinto:18-059-039-00538-00001	Cultivo:62000	PASTOS PERMANENTES DE 5 O MAS AÑOS-SIN VARIEDAD	Secano	
	Recinto:18-071-005-00035-00001	Cultivo:62000	PASTOS PERMANENTES DE 5 O MAS AÑOS-SIN VARIEDAD	Secano	
	Recinto:18-071-006-00108-00002	Cultivo:62000	PASTOS PERMANENTES DE 5 O MAS AÑOS-SIN VARIEDAD	Secano	
	Recinto:18-071-008-00023-00001	Cultivo:62000	PASTOS PERMANENTES DE 5 O MAS AÑOS-SIN VARIEDAD	Secano	
	Recinto:18-071-011-00009-00001	Cultivo:62000	PASTOS PERMANENTES DE 5 O MAS AÑOS-SIN VARIEDAD	Secano	
	Recinto:18-071-506-00001-00004	Cultivo:62000	PASTOS PERMANENTES DE 5 O MAS AÑOS-SIN VARIEDAD	Secano	
	Recinto:18-071-506-05020-00002	Cultivo:62000	PASTOS PERMANENTES DE 5 O MAS AÑOS-SIN VARIEDAD	Secano	
	Recinto:18-071-506-05020-00003	Cultivo:62000	PASTOS PERMANENTES DE 5 O MAS AÑOS-SIN VARIEDAD	Secano	
	Recinto:18-071-507-00036-00002	Cultivo:62000	PASTOS PERMANENTES DE 5 O MAS AÑOS-SIN VARIEDAD	Secano	
	Recinto:18-099-009-00064-00007	Cultivo:62000	PASTOS PERMANENTES DE 5 O MAS AÑOS-SIN VARIEDAD	Secano	
	Recinto:18-099-009-00074-00001	Cultivo:62000	PASTOS PERMANENTES DE 5 O MAS AÑOS-SIN VARIEDAD	Secano	
	Recinto:18-099-009-00074-00003	Cultivo:62000	PASTOS PERMANENTES DE 5 O MAS AÑOS-SIN VARIEDAD	Secano	
	Recinto:18-099-009-00074-00004	Cultivo:62000	PASTOS PERMANENTES DE 5 O MAS AÑOS-SIN VARIEDAD	Secano	
	Recinto:18-099-009-00074-00005	Cultivo:62000	PASTOS PERMANENTES DE 5 O MAS AÑOS-SIN VARIEDAD	Secano	
	Recinto:18-099-009-05000-00002	Cultivo:62000	PASTOS PERMANENTES DE 5 O MAS AÑOS-SIN VARIEDAD	Secano	
	Recinto:18-099-009-05006-00001	Cultivo:62000	PASTOS PERMANENTES DE 5 O MAS AÑOS-SIN VARIEDAD	Secano	
	Recinto:18-099-019-00004-00002	Cultivo:62000	PASTOS PERMANENTES DE 5 O MAS AÑOS-SIN VARIEDAD	Secano	
	Recinto:18-099-019-00006-00004	Cultivo:62000	PASTOS PERMANENTES DE 5 O MAS AÑOS-SIN VARIEDAD	Secano	
	Recinto:18-099-025-00306-00002	Cultivo:62000	PASTOS PERMANENTES DE 5 O MAS AÑOS-SIN VARIEDAD	Secano	
	Recinto:18-099-025-00306-00003	Cultivo:62000	PASTOS PERMANENTES DE 5 O MAS AÑOS-SIN VARIEDAD	Secano	
	Recinto:18-099-025-00307-00001	Cultivo:62000	PASTOS PERMANENTES DE 5 O MAS AÑOS-SIN VARIEDAD	Secano	
	Recinto:18-099-028-00018-00001	Cultivo:62000	PASTOS PERMANENTES DE 5 O MAS AÑOS-SIN VARIEDAD	Secano	
	Recinto:18-099-028-00024-00002	Cultivo:62000	PASTOS PERMANENTES DE 5 O MAS AÑOS-SIN VARIEDAD	Secano	
	Recinto:18-099-028-00028-00002	Cultivo:62000	PASTOS PERMANENTES DE 5 O MAS AÑOS-SIN VARIEDAD	Secano	
	Recinto:18-099-028-00034-00001	Cultivo:62000	PASTOS PERMANENTES DE 5 O MAS AÑOS-SIN VARIEDAD	Secano	
	Recinto:18-099-028-00035-00002	Cultivo:62000	PASTOS PERMANENTES DE 5 O MAS AÑOS-SIN VARIEDAD	Secano	
	Recinto:18-099-028-00241-00001	Cultivo:62000	PASTOS PERMANENTES DE 5 O MAS AÑOS-SIN VARIEDAD	Secano	
	Recinto:18-099-028-00241-00005	Cultivo:62000	PASTOS PERMANENTES DE 5 O MAS AÑOS-SIN VARIEDAD	Secano	
	Recinto:18-099-028-00415-00001	Cultivo:62000	PASTOS PERMANENTES DE 5 O MAS AÑOS-SIN VARIEDAD	Secano	
	Recinto:18-099-028-00552-00002	Cultivo:62000	PASTOS PERMANENTES DE 5 O MAS AÑOS-SIN VARIEDAD	Secano	
	Recinto:18-099-028-00561-00002	Cultivo:62000	PASTOS PERMANENTES DE 5 O MAS AÑOS-SIN VARIEDAD	Secano	
	Recinto:18-099-028-00561-00003	Cultivo:62000	PASTOS PERMANENTES DE 5 O MAS AÑOS-SIN VARIEDAD	Secano	
	Recinto:18-099-029-00015-00002	Cultivo:62000	PASTOS PERMANENTES DE 5 O MAS AÑOS-SIN VARIEDAD	Secano	
	Recinto:18-116-502-00078-00001	Cultivo:62000	PASTOS PERMANENTES DE 5 O MAS AÑOS-SIN VARIEDAD	Secano	
	Recinto:18-116-502-00101-00001	Cultivo:62000	PASTOS PERMANENTES DE 5 O MAS AÑOS-SIN VARIEDAD	Secano	
	Recinto:18-116-512-00003-00004	Cultivo:62000	PASTOS PERMANENTES DE 5 O MAS AÑOS-SIN VARIEDAD	Secano	
	Recinto:18-116-512-00003-00013	Cultivo:62000	PASTOS PERMANENTES DE 5 O MAS AÑOS-SIN VARIEDAD	Secano	
	Recinto:18-116-512-00003-00015	Cultivo:62000	PASTOS PERMANENTES DE 5 O MAS AÑOS-SIN VARIEDAD	Secano	
	Recinto:18-116-512-00003-00019	Cultivo:62000	PASTOS PERMANENTES DE 5 O MAS AÑOS-SIN VARIEDAD	Secano	
	Recinto:18-116-512-00003-00026	Cultivo:63000	PASTOS DE MENOS DE 5 AÑOS-SIN VARIEDAD	Secano	
	Recinto:18-116-512-00015-00001	Cultivo:62000	PASTOS PERMANENTES DE 5 O MAS AÑOS-SIN VARIEDAD	Secano	
	Recinto:18-116-512-00015-00008	Cultivo:62000	PASTOS PERMANENTES DE 5 O MAS AÑOS-SIN VARIEDAD	Secano	
86124	Recinto de forrajera para Cálculo de Carga Ganadera que No pertenece a Explotación.				
	Recinto:18-059-039-00534-00001	Cultivo:62000	PASTOS PERMANENTES DE 5 O MAS AÑOS-SIN VARIEDAD	Secano	
	Recinto:18-059-039-00534-00003	Cultivo:62000	PASTOS PERMANENTES DE 5 O MAS AÑOS-SIN VARIEDAD	Secano	

(1) Con incidencias que retienen pago o deniegan el expediente.
 (2) Se calcula sobre superficie declarada admisible.
 (3) Aplicación del artículo 16 bis del RD 147/2023.

Puede verificar la integridad de una copia de este documento mediante la lectura del código QR adjunto o mediante el acceso a la dirección https://ws050.juntadeandalucia.es/verificarFirma indicando el código de VERIFICACIÓN					
FIRMADO POR	RAQUEL MARIA ESPIN CRESPO		FECHA		26/06/2024
VERIFICACIÓN	Pk2jmLCR8DC45ERHX3KV56KD42RK4Q		PÁGINA		59/513



INCIDENCIAS

INCIDENCIA DESCRIPCIÓN

Recinto:18-059-039-00534-00013	Cultivo:62000	PASTOS PERMANENTES DE 5 O MAS AÑOS-SIN VARIEDAD	Secano
Recinto:18-059-039-00534-00014	Cultivo:62000	PASTOS PERMANENTES DE 5 O MAS AÑOS-SIN VARIEDAD	Secano
Recinto:18-059-039-00535-00001	Cultivo:62000	PASTOS PERMANENTES DE 5 O MAS AÑOS-SIN VARIEDAD	Secano
Recinto:18-059-039-00538-00001	Cultivo:62000	PASTOS PERMANENTES DE 5 O MAS AÑOS-SIN VARIEDAD	Secano
Recinto:18-071-005-00035-00001	Cultivo:62000	PASTOS PERMANENTES DE 5 O MAS AÑOS-SIN VARIEDAD	Secano
Recinto:18-071-006-00108-00002	Cultivo:62000	PASTOS PERMANENTES DE 5 O MAS AÑOS-SIN VARIEDAD	Secano
Recinto:18-071-008-00023-00001	Cultivo:62000	PASTOS PERMANENTES DE 5 O MAS AÑOS-SIN VARIEDAD	Secano
Recinto:18-071-011-00009-00001	Cultivo:62000	PASTOS PERMANENTES DE 5 O MAS AÑOS-SIN VARIEDAD	Secano
Recinto:18-071-506-00001-00004	Cultivo:62000	PASTOS PERMANENTES DE 5 O MAS AÑOS-SIN VARIEDAD	Secano
Recinto:18-071-506-05020-00002	Cultivo:62000	PASTOS PERMANENTES DE 5 O MAS AÑOS-SIN VARIEDAD	Secano
Recinto:18-071-506-05020-00003	Cultivo:62000	PASTOS PERMANENTES DE 5 O MAS AÑOS-SIN VARIEDAD	Secano
Recinto:18-071-507-00036-00002	Cultivo:62000	PASTOS PERMANENTES DE 5 O MAS AÑOS-SIN VARIEDAD	Secano
Recinto:18-099-009-00064-00007	Cultivo:62000	PASTOS PERMANENTES DE 5 O MAS AÑOS-SIN VARIEDAD	Secano
Recinto:18-099-009-00074-00001	Cultivo:62000	PASTOS PERMANENTES DE 5 O MAS AÑOS-SIN VARIEDAD	Secano
Recinto:18-099-009-00074-00003	Cultivo:62000	PASTOS PERMANENTES DE 5 O MAS AÑOS-SIN VARIEDAD	Secano
Recinto:18-099-009-00074-00004	Cultivo:62000	PASTOS PERMANENTES DE 5 O MAS AÑOS-SIN VARIEDAD	Secano
Recinto:18-099-009-00074-00005	Cultivo:62000	PASTOS PERMANENTES DE 5 O MAS AÑOS-SIN VARIEDAD	Secano
Recinto:18-099-009-05000-00002	Cultivo:62000	PASTOS PERMANENTES DE 5 O MAS AÑOS-SIN VARIEDAD	Secano
Recinto:18-099-009-05006-00001	Cultivo:62000	PASTOS PERMANENTES DE 5 O MAS AÑOS-SIN VARIEDAD	Secano
Recinto:18-099-019-00004-00002	Cultivo:62000	PASTOS PERMANENTES DE 5 O MAS AÑOS-SIN VARIEDAD	Secano
Recinto:18-099-019-00006-00004	Cultivo:62000	PASTOS PERMANENTES DE 5 O MAS AÑOS-SIN VARIEDAD	Secano
Recinto:18-099-025-00306-00001	Cultivo:62000	PASTOS PERMANENTES DE 5 O MAS AÑOS-SIN VARIEDAD	Secano
Recinto:18-099-025-00306-00002	Cultivo:62000	PASTOS PERMANENTES DE 5 O MAS AÑOS-SIN VARIEDAD	Secano
Recinto:18-099-025-00306-00003	Cultivo:62000	PASTOS PERMANENTES DE 5 O MAS AÑOS-SIN VARIEDAD	Secano
Recinto:18-099-025-00307-00001	Cultivo:62000	PASTOS PERMANENTES DE 5 O MAS AÑOS-SIN VARIEDAD	Secano
Recinto:18-099-028-00018-00001	Cultivo:62000	PASTOS PERMANENTES DE 5 O MAS AÑOS-SIN VARIEDAD	Secano
Recinto:18-099-028-00024-00002	Cultivo:62000	PASTOS PERMANENTES DE 5 O MAS AÑOS-SIN VARIEDAD	Secano
Recinto:18-099-028-00028-00002	Cultivo:62000	PASTOS PERMANENTES DE 5 O MAS AÑOS-SIN VARIEDAD	Secano
Recinto:18-099-028-00034-00001	Cultivo:62000	PASTOS PERMANENTES DE 5 O MAS AÑOS-SIN VARIEDAD	Secano
Recinto:18-099-028-00035-00002	Cultivo:62000	PASTOS PERMANENTES DE 5 O MAS AÑOS-SIN VARIEDAD	Secano
Recinto:18-099-028-00241-00001	Cultivo:62000	PASTOS PERMANENTES DE 5 O MAS AÑOS-SIN VARIEDAD	Secano
Recinto:18-099-028-00241-00005	Cultivo:62000	PASTOS PERMANENTES DE 5 O MAS AÑOS-SIN VARIEDAD	Secano
Recinto:18-099-028-00415-00001	Cultivo:62000	PASTOS PERMANENTES DE 5 O MAS AÑOS-SIN VARIEDAD	Secano
Recinto:18-099-028-00552-00002	Cultivo:62000	PASTOS PERMANENTES DE 5 O MAS AÑOS-SIN VARIEDAD	Secano
Recinto:18-099-028-00561-00002	Cultivo:62000	PASTOS PERMANENTES DE 5 O MAS AÑOS-SIN VARIEDAD	Secano
Recinto:18-099-028-00561-00003	Cultivo:62000	PASTOS PERMANENTES DE 5 O MAS AÑOS-SIN VARIEDAD	Secano
Recinto:18-099-029-00015-00002	Cultivo:62000	PASTOS PERMANENTES DE 5 O MAS AÑOS-SIN VARIEDAD	Secano
Recinto:18-116-502-00078-00001	Cultivo:62000	PASTOS PERMANENTES DE 5 O MAS AÑOS-SIN VARIEDAD	Secano
Recinto:18-116-502-00101-00001	Cultivo:62000	PASTOS PERMANENTES DE 5 O MAS AÑOS-SIN VARIEDAD	Secano
Recinto:18-116-512-00003-00004	Cultivo:62000	PASTOS PERMANENTES DE 5 O MAS AÑOS-SIN VARIEDAD	Secano
Recinto:18-116-512-00003-00013	Cultivo:62000	PASTOS PERMANENTES DE 5 O MAS AÑOS-SIN VARIEDAD	Secano
Recinto:18-116-512-00003-00015	Cultivo:62000	PASTOS PERMANENTES DE 5 O MAS AÑOS-SIN VARIEDAD	Secano
Recinto:18-116-512-00003-00019	Cultivo:62000	PASTOS PERMANENTES DE 5 O MAS AÑOS-SIN VARIEDAD	Secano
Recinto:18-116-512-00003-00026	Cultivo:63000	PASTOS DE MENOS DE 5 AÑOS-SIN VARIEDAD	Secano
Recinto:18-116-512-00015-00001	Cultivo:62000	PASTOS PERMANENTES DE 5 O MAS AÑOS-SIN VARIEDAD	Secano
Recinto:18-116-512-00015-00008	Cultivo:62000	PASTOS PERMANENTES DE 5 O MAS AÑOS-SIN VARIEDAD	Secano

Datos considerados para el Cálculo de la Carga Ganadera del expediente

Superficie determinada para Cálculo Carga Ganadera: 0,00 ha
 Carga Ganadera del Expediente: 0,00 ugm/ha

Incidencias de carga ganadera

INCIDENCIA DESCRIPCIÓN

452 Actividad agraria declarada en un recinto no compatible con el uso PA, PR o PS asignado en SIGPAC para ese recinto.

(1) Con incidencias que retienen pago o deniegan el expediente.
 (2) Se calcula sobre superficie declarada admisible.
 (3) Aplicación del artículo 16 bis del RD 147/2023.

Puede verificar la integridad de una copia de este documento mediante la lectura del código QR adjunto o mediante el acceso a la dirección <https://ws050.juntadeandalucia.es/verificarFirma> indicando el código de VERIFICACIÓN

FIRMADO POR	RAQUEL MARIA ESPIN CRESPO	FECHA	26/06/2024
VERIFICACIÓN	Pk2jmLCR8DC45ERHX3KV56KD42RK4Q	PÁGINA	60/513





	Recinto:18-099-025-00306-00001	Cultivo:62000	PASTOS PERMANENTES DE 5 O MAS AÑOS-SIN VARIEDAD	Secano	USO
	ASIGNADO EN SIGPAC:PA				
3790	Recinto declarado inactivo				
	Recinto:18-071-507-00042-00004	Cultivo: -			
	Recinto:18-099-028-00414-00001	Cultivo: -			
	Recinto:18-099-028-00414-00002	Cultivo: -			
3795	Recinto declarado con una situación de riesgo de abandono.				
	Recinto:18-071-008-00048-00001	Cultivo: -			
	Recinto:18-071-511-00013-00001	Cultivo: -			
	Recinto:18-116-505-00114-00001	Cultivo: -			
	Recinto:18-071-004-00218-00001	Cultivo: -			
	Recinto:18-071-008-00048-00001	Cultivo: -			
	Recinto:18-071-008-00049-00001	Cultivo: -			
	Recinto:18-071-512-00172-00001	Cultivo: -			
	Recinto:18-116-505-00081-00001	Cultivo: -			
86122	Recinto superficie forrajera que realiza la actividad de producción de pastoreo y no declara el o los códigos del Registro de Explotaciones Ganaderas de Andalucía, REGA.				
	Recinto:18-071-506-00001-00004	Cultivo:62000	PASTOS PERMANENTES DE 5 O MAS AÑOS-SIN VARIEDAD	Secano	
	Recinto:18-099-009-05000-00002	Cultivo:62000	PASTOS PERMANENTES DE 5 O MAS AÑOS-SIN VARIEDAD	Secano	
	Recinto:18-099-009-00064-00007	Cultivo:62000	PASTOS PERMANENTES DE 5 O MAS AÑOS-SIN VARIEDAD	Secano	
	Recinto:18-116-502-00101-00001	Cultivo:62000	PASTOS PERMANENTES DE 5 O MAS AÑOS-SIN VARIEDAD	Secano	
	Recinto:18-116-502-00078-00001	Cultivo:62000	PASTOS PERMANENTES DE 5 O MAS AÑOS-SIN VARIEDAD	Secano	
	Recinto:18-099-028-00241-00005	Cultivo:62000	PASTOS PERMANENTES DE 5 O MAS AÑOS-SIN VARIEDAD	Secano	
	Recinto:18-099-028-00024-00002	Cultivo:62000	PASTOS PERMANENTES DE 5 O MAS AÑOS-SIN VARIEDAD	Secano	
	Recinto:18-116-512-00003-00013	Cultivo:62000	PASTOS PERMANENTES DE 5 O MAS AÑOS-SIN VARIEDAD	Secano	
	Recinto:18-116-512-00003-00004	Cultivo:62000	PASTOS PERMANENTES DE 5 O MAS AÑOS-SIN VARIEDAD	Secano	
	Recinto:18-116-512-00003-00015	Cultivo:62000	PASTOS PERMANENTES DE 5 O MAS AÑOS-SIN VARIEDAD	Secano	
	Recinto:18-116-512-00015-00008	Cultivo:62000	PASTOS PERMANENTES DE 5 O MAS AÑOS-SIN VARIEDAD	Secano	
	Recinto:18-059-039-00534-00014	Cultivo:62000	PASTOS PERMANENTES DE 5 O MAS AÑOS-SIN VARIEDAD	Secano	
	Recinto:18-059-039-00534-00003	Cultivo:62000	PASTOS PERMANENTES DE 5 O MAS AÑOS-SIN VARIEDAD	Secano	
	Recinto:18-059-039-00535-00001	Cultivo:62000	PASTOS PERMANENTES DE 5 O MAS AÑOS-SIN VARIEDAD	Secano	
	Recinto:18-059-039-00534-00013	Cultivo:62000	PASTOS PERMANENTES DE 5 O MAS AÑOS-SIN VARIEDAD	Secano	
	Recinto:18-059-039-00534-00001	Cultivo:62000	PASTOS PERMANENTES DE 5 O MAS AÑOS-SIN VARIEDAD	Secano	
	Recinto:18-116-512-00015-00001	Cultivo:62000	PASTOS PERMANENTES DE 5 O MAS AÑOS-SIN VARIEDAD	Secano	
	Recinto:18-116-512-00003-00026	Cultivo:63000	PASTOS DE MENOS DE 5 AÑOS-SIN VARIEDAD	Secano	
	Recinto:18-116-512-00003-00019	Cultivo:62000	PASTOS PERMANENTES DE 5 O MAS AÑOS-SIN VARIEDAD	Secano	
	Recinto:18-071-011-00009-00001	Cultivo:62000	PASTOS PERMANENTES DE 5 O MAS AÑOS-SIN VARIEDAD	Secano	
	Recinto:18-059-039-00538-00001	Cultivo:62000	PASTOS PERMANENTES DE 5 O MAS AÑOS-SIN VARIEDAD	Secano	
	Recinto:18-099-025-00306-00003	Cultivo:62000	PASTOS PERMANENTES DE 5 O MAS AÑOS-SIN VARIEDAD	Secano	
	Recinto:18-099-025-00307-00001	Cultivo:62000	PASTOS PERMANENTES DE 5 O MAS AÑOS-SIN VARIEDAD	Secano	
	Recinto:18-099-029-00015-00002	Cultivo:62000	PASTOS PERMANENTES DE 5 O MAS AÑOS-SIN VARIEDAD	Secano	
	Recinto:18-099-028-00018-00001	Cultivo:62000	PASTOS PERMANENTES DE 5 O MAS AÑOS-SIN VARIEDAD	Secano	
	Recinto:18-099-028-00415-00001	Cultivo:62000	PASTOS PERMANENTES DE 5 O MAS AÑOS-SIN VARIEDAD	Secano	
	Recinto:18-099-028-00552-00002	Cultivo:62000	PASTOS PERMANENTES DE 5 O MAS AÑOS-SIN VARIEDAD	Secano	
	Recinto:18-099-028-00561-00002	Cultivo:62000	PASTOS PERMANENTES DE 5 O MAS AÑOS-SIN VARIEDAD	Secano	
	Recinto:18-071-506-05020-00003	Cultivo:62000	PASTOS PERMANENTES DE 5 O MAS AÑOS-SIN VARIEDAD	Secano	
	Recinto:18-071-507-00036-00002	Cultivo:62000	PASTOS PERMANENTES DE 5 O MAS AÑOS-SIN VARIEDAD	Secano	
	Recinto:18-099-025-00306-00002	Cultivo:62000	PASTOS PERMANENTES DE 5 O MAS AÑOS-SIN VARIEDAD	Secano	
	Recinto:18-099-009-05006-00001	Cultivo:62000	PASTOS PERMANENTES DE 5 O MAS AÑOS-SIN VARIEDAD	Secano	
	Recinto:18-099-019-00006-00004	Cultivo:62000	PASTOS PERMANENTES DE 5 O MAS AÑOS-SIN VARIEDAD	Secano	
	Recinto:18-099-019-00004-00002	Cultivo:62000	PASTOS PERMANENTES DE 5 O MAS AÑOS-SIN VARIEDAD	Secano	
	Recinto:18-099-009-00074-00001	Cultivo:62000	PASTOS PERMANENTES DE 5 O MAS AÑOS-SIN VARIEDAD	Secano	
	Recinto:18-099-009-00074-00003	Cultivo:62000	PASTOS PERMANENTES DE 5 O MAS AÑOS-SIN VARIEDAD	Secano	
	Recinto:18-099-009-00074-00004	Cultivo:62000	PASTOS PERMANENTES DE 5 O MAS AÑOS-SIN VARIEDAD	Secano	
	Recinto:18-099-028-00561-00003	Cultivo:62000	PASTOS PERMANENTES DE 5 O MAS AÑOS-SIN VARIEDAD	Secano	
	Recinto:18-099-028-00241-00001	Cultivo:62000	PASTOS PERMANENTES DE 5 O MAS AÑOS-SIN VARIEDAD	Secano	
	Recinto:18-099-028-00035-00002	Cultivo:62000	PASTOS PERMANENTES DE 5 O MAS AÑOS-SIN VARIEDAD	Secano	
	Recinto:18-099-028-00034-00001	Cultivo:62000	PASTOS PERMANENTES DE 5 O MAS AÑOS-SIN VARIEDAD	Secano	
	Recinto:18-099-028-00028-00002	Cultivo:62000	PASTOS PERMANENTES DE 5 O MAS AÑOS-SIN VARIEDAD	Secano	
	Recinto:18-099-009-00074-00005	Cultivo:62000	PASTOS PERMANENTES DE 5 O MAS AÑOS-SIN VARIEDAD	Secano	

(1) Con incidencias que retienen pago o deniegan el expediente.
 (2) Se calcula sobre superficie declarada admisible.
 (3) Aplicación del artículo 16 bis del RD 147/2023.

Puede verificar la integridad de una copia de este documento mediante la lectura del código QR adjunto o mediante el acceso a la dirección https://ws050.juntadeandalucia.es/verificarFirma indicando el código de VERIFICACIÓN				
FIRMADO POR	RAQUEL MARIA ESPIN CRESPO	FECHA	26/06/2024	
VERIFICACIÓN	Pk2jmLCR8DC45ERHX3KV56KD42RK4Q	PÁGINA	61/513	



	Recinto:18-071-506-05020-00002	Cultivo:62000	PASTOS PERMANENTES DE 5 O MAS AÑOS-SIN VARIEDAD	Secano
	Recinto:18-071-006-00108-00002	Cultivo:62000	PASTOS PERMANENTES DE 5 O MAS AÑOS-SIN VARIEDAD	Secano
	Recinto:18-071-008-00023-00001	Cultivo:62000	PASTOS PERMANENTES DE 5 O MAS AÑOS-SIN VARIEDAD	Secano
	Recinto:18-071-005-00035-00001	Cultivo:62000	PASTOS PERMANENTES DE 5 O MAS AÑOS-SIN VARIEDAD	Secano
86124	Recinto de forrajera para Cálculo de Carga Ganadera que No pertenece a Explotación.			
	Recinto:18-071-506-00001-00004	Cultivo:62000	PASTOS PERMANENTES DE 5 O MAS AÑOS-SIN VARIEDAD	Secano
	Recinto:18-099-009-05000-00002	Cultivo:62000	PASTOS PERMANENTES DE 5 O MAS AÑOS-SIN VARIEDAD	Secano
	Recinto:18-099-009-00064-00007	Cultivo:62000	PASTOS PERMANENTES DE 5 O MAS AÑOS-SIN VARIEDAD	Secano
	Recinto:18-116-502-00101-00001	Cultivo:62000	PASTOS PERMANENTES DE 5 O MAS AÑOS-SIN VARIEDAD	Secano
	Recinto:18-116-502-00078-00001	Cultivo:62000	PASTOS PERMANENTES DE 5 O MAS AÑOS-SIN VARIEDAD	Secano
	Recinto:18-099-028-00241-00005	Cultivo:62000	PASTOS PERMANENTES DE 5 O MAS AÑOS-SIN VARIEDAD	Secano
	Recinto:18-099-028-00024-00002	Cultivo:62000	PASTOS PERMANENTES DE 5 O MAS AÑOS-SIN VARIEDAD	Secano
	Recinto:18-116-512-00003-00013	Cultivo:62000	PASTOS PERMANENTES DE 5 O MAS AÑOS-SIN VARIEDAD	Secano
	Recinto:18-116-512-00003-00004	Cultivo:62000	PASTOS PERMANENTES DE 5 O MAS AÑOS-SIN VARIEDAD	Secano
	Recinto:18-116-512-00003-00015	Cultivo:62000	PASTOS PERMANENTES DE 5 O MAS AÑOS-SIN VARIEDAD	Secano
	Recinto:18-116-512-00015-00008	Cultivo:62000	PASTOS PERMANENTES DE 5 O MAS AÑOS-SIN VARIEDAD	Secano
	Recinto:18-059-039-00534-00014	Cultivo:62000	PASTOS PERMANENTES DE 5 O MAS AÑOS-SIN VARIEDAD	Secano
	Recinto:18-059-039-00534-00003	Cultivo:62000	PASTOS PERMANENTES DE 5 O MAS AÑOS-SIN VARIEDAD	Secano
	Recinto:18-059-039-00535-00001	Cultivo:62000	PASTOS PERMANENTES DE 5 O MAS AÑOS-SIN VARIEDAD	Secano
	Recinto:18-059-039-00534-00013	Cultivo:62000	PASTOS PERMANENTES DE 5 O MAS AÑOS-SIN VARIEDAD	Secano
	Recinto:18-059-039-00534-00001	Cultivo:62000	PASTOS PERMANENTES DE 5 O MAS AÑOS-SIN VARIEDAD	Secano
	Recinto:18-116-512-00015-00001	Cultivo:62000	PASTOS PERMANENTES DE 5 O MAS AÑOS-SIN VARIEDAD	Secano
	Recinto:18-116-512-00003-00026	Cultivo:63000	PASTOS DE MENOS DE 5 AÑOS-SIN VARIEDAD	Secano
	Recinto:18-116-512-00003-00019	Cultivo:62000	PASTOS PERMANENTES DE 5 O MAS AÑOS-SIN VARIEDAD	Secano
	Recinto:18-071-011-00009-00001	Cultivo:62000	PASTOS PERMANENTES DE 5 O MAS AÑOS-SIN VARIEDAD	Secano
	Recinto:18-059-039-00538-00001	Cultivo:62000	PASTOS PERMANENTES DE 5 O MAS AÑOS-SIN VARIEDAD	Secano
	Recinto:18-099-025-00306-00003	Cultivo:62000	PASTOS PERMANENTES DE 5 O MAS AÑOS-SIN VARIEDAD	Secano
	Recinto:18-099-025-00307-00001	Cultivo:62000	PASTOS PERMANENTES DE 5 O MAS AÑOS-SIN VARIEDAD	Secano
	Recinto:18-099-029-00015-00002	Cultivo:62000	PASTOS PERMANENTES DE 5 O MAS AÑOS-SIN VARIEDAD	Secano
	Recinto:18-099-028-00018-00001	Cultivo:62000	PASTOS PERMANENTES DE 5 O MAS AÑOS-SIN VARIEDAD	Secano
	Recinto:18-099-028-00415-00001	Cultivo:62000	PASTOS PERMANENTES DE 5 O MAS AÑOS-SIN VARIEDAD	Secano
	Recinto:18-099-028-00552-00002	Cultivo:62000	PASTOS PERMANENTES DE 5 O MAS AÑOS-SIN VARIEDAD	Secano
	Recinto:18-099-028-00561-00002	Cultivo:62000	PASTOS PERMANENTES DE 5 O MAS AÑOS-SIN VARIEDAD	Secano
	Recinto:18-071-506-05020-00003	Cultivo:62000	PASTOS PERMANENTES DE 5 O MAS AÑOS-SIN VARIEDAD	Secano
	Recinto:18-071-507-00036-00002	Cultivo:62000	PASTOS PERMANENTES DE 5 O MAS AÑOS-SIN VARIEDAD	Secano
	Recinto:18-099-025-00306-00002	Cultivo:62000	PASTOS PERMANENTES DE 5 O MAS AÑOS-SIN VARIEDAD	Secano
	Recinto:18-099-009-05006-00001	Cultivo:62000	PASTOS PERMANENTES DE 5 O MAS AÑOS-SIN VARIEDAD	Secano
	Recinto:18-099-019-00006-00004	Cultivo:62000	PASTOS PERMANENTES DE 5 O MAS AÑOS-SIN VARIEDAD	Secano
	Recinto:18-099-019-00004-00002	Cultivo:62000	PASTOS PERMANENTES DE 5 O MAS AÑOS-SIN VARIEDAD	Secano
	Recinto:18-099-009-00074-00001	Cultivo:62000	PASTOS PERMANENTES DE 5 O MAS AÑOS-SIN VARIEDAD	Secano
	Recinto:18-099-009-00074-00003	Cultivo:62000	PASTOS PERMANENTES DE 5 O MAS AÑOS-SIN VARIEDAD	Secano
	Recinto:18-099-009-00074-00004	Cultivo:62000	PASTOS PERMANENTES DE 5 O MAS AÑOS-SIN VARIEDAD	Secano
	Recinto:18-099-028-00561-00003	Cultivo:62000	PASTOS PERMANENTES DE 5 O MAS AÑOS-SIN VARIEDAD	Secano
	Recinto:18-099-028-00241-00001	Cultivo:62000	PASTOS PERMANENTES DE 5 O MAS AÑOS-SIN VARIEDAD	Secano
	Recinto:18-099-028-00035-00002	Cultivo:62000	PASTOS PERMANENTES DE 5 O MAS AÑOS-SIN VARIEDAD	Secano
	Recinto:18-099-028-00034-00001	Cultivo:62000	PASTOS PERMANENTES DE 5 O MAS AÑOS-SIN VARIEDAD	Secano
	Recinto:18-099-028-00028-00002	Cultivo:62000	PASTOS PERMANENTES DE 5 O MAS AÑOS-SIN VARIEDAD	Secano
	Recinto:18-099-009-00074-00005	Cultivo:62000	PASTOS PERMANENTES DE 5 O MAS AÑOS-SIN VARIEDAD	Secano
	Recinto:18-071-506-05020-00002	Cultivo:62000	PASTOS PERMANENTES DE 5 O MAS AÑOS-SIN VARIEDAD	Secano
	Recinto:18-071-006-00108-00002	Cultivo:62000	PASTOS PERMANENTES DE 5 O MAS AÑOS-SIN VARIEDAD	Secano
	Recinto:18-071-008-00023-00001	Cultivo:62000	PASTOS PERMANENTES DE 5 O MAS AÑOS-SIN VARIEDAD	Secano
	Recinto:18-071-005-00035-00001	Cultivo:62000	PASTOS PERMANENTES DE 5 O MAS AÑOS-SIN VARIEDAD	Secano
	Recinto:18-099-025-00306-00001	Cultivo:62000	PASTOS PERMANENTES DE 5 O MAS AÑOS-SIN VARIEDAD	Secano
86128	Recinto de Forrajeras que no ha contabilizado para Carga Ganadera por no tener una explotación válida para el cálculo de la Carga Ganadera			
	Recinto:18-071-506-00001-00004	Cultivo:62	PASTOS PERMANENTES DE 5 O MAS AÑOS-	
	Recinto:18-099-009-05000-00002	Cultivo:62	PASTOS PERMANENTES DE 5 O MAS AÑOS-	
	Recinto:18-099-009-00064-00007	Cultivo:62	PASTOS PERMANENTES DE 5 O MAS AÑOS-	
	Recinto:18-116-502-00101-00001	Cultivo:62	PASTOS PERMANENTES DE 5 O MAS AÑOS-	
	Recinto:18-116-502-00078-00001	Cultivo:62	PASTOS PERMANENTES DE 5 O MAS AÑOS-	
	Recinto:18-099-028-00241-00005	Cultivo:62	PASTOS PERMANENTES DE 5 O MAS AÑOS-	

(1) Con incidencias que retienen pago o deniegan el expediente.
 (2) Se calcula sobre superficie declarada admisible.
 (3) Aplicación del artículo 16 bis del RD 147/2023.

Puede verificar la integridad de una copia de este documento mediante la lectura del código QR adjunto o mediante el acceso a la dirección https://ws050.juntadeandalucia.es/verificarFirma indicando el código de VERIFICACIÓN					
FIRMADO POR	RAQUEL MARIA ESPIN CRESPO		FECHA		26/06/2024
VERIFICACIÓN	Pk2jmLCR8DC45ERHX3KV56KD42RK4Q		PÁGINA		62/513



Recinto:18-099-028-00024-00002	Cultivo:62	PASTOS PERMANENTES DE 5 O MAS AÑOS-
Recinto:18-116-512-00003-00013	Cultivo:62	PASTOS PERMANENTES DE 5 O MAS AÑOS-
Recinto:18-116-512-00003-00004	Cultivo:62	PASTOS PERMANENTES DE 5 O MAS AÑOS-
Recinto:18-116-512-00003-00015	Cultivo:62	PASTOS PERMANENTES DE 5 O MAS AÑOS-
Recinto:18-116-512-00015-00008	Cultivo:62	PASTOS PERMANENTES DE 5 O MAS AÑOS-
Recinto:18-059-039-00534-00014	Cultivo:62	PASTOS PERMANENTES DE 5 O MAS AÑOS-
Recinto:18-059-039-00534-00003	Cultivo:62	PASTOS PERMANENTES DE 5 O MAS AÑOS-
Recinto:18-059-039-00535-00001	Cultivo:62	PASTOS PERMANENTES DE 5 O MAS AÑOS-
Recinto:18-059-039-00534-00013	Cultivo:62	PASTOS PERMANENTES DE 5 O MAS AÑOS-
Recinto:18-059-039-00534-00001	Cultivo:62	PASTOS PERMANENTES DE 5 O MAS AÑOS-
Recinto:18-116-512-00015-00001	Cultivo:62	PASTOS PERMANENTES DE 5 O MAS AÑOS-
Recinto:18-116-512-00003-00026	Cultivo:63	PASTOS DE MENOS DE 5 AÑOS-
Recinto:18-116-512-00003-00019	Cultivo:62	PASTOS PERMANENTES DE 5 O MAS AÑOS-
Recinto:18-071-011-00009-00001	Cultivo:62	PASTOS PERMANENTES DE 5 O MAS AÑOS-
Recinto:18-059-039-00538-00001	Cultivo:62	PASTOS PERMANENTES DE 5 O MAS AÑOS-
Recinto:18-099-025-00306-00003	Cultivo:62	PASTOS PERMANENTES DE 5 O MAS AÑOS-
Recinto:18-099-025-00307-00001	Cultivo:62	PASTOS PERMANENTES DE 5 O MAS AÑOS-
Recinto:18-099-029-00015-00002	Cultivo:62	PASTOS PERMANENTES DE 5 O MAS AÑOS-
Recinto:18-099-028-00018-00001	Cultivo:62	PASTOS PERMANENTES DE 5 O MAS AÑOS-
Recinto:18-099-028-00415-00001	Cultivo:62	PASTOS PERMANENTES DE 5 O MAS AÑOS-
Recinto:18-099-028-00552-00002	Cultivo:62	PASTOS PERMANENTES DE 5 O MAS AÑOS-
Recinto:18-099-028-00561-00002	Cultivo:62	PASTOS PERMANENTES DE 5 O MAS AÑOS-
Recinto:18-071-506-05020-00003	Cultivo:62	PASTOS PERMANENTES DE 5 O MAS AÑOS-
Recinto:18-071-507-00036-00002	Cultivo:62	PASTOS PERMANENTES DE 5 O MAS AÑOS-
Recinto:18-099-025-00306-00002	Cultivo:62	PASTOS PERMANENTES DE 5 O MAS AÑOS-
Recinto:18-099-009-05006-00001	Cultivo:62	PASTOS PERMANENTES DE 5 O MAS AÑOS-
Recinto:18-099-019-00006-00004	Cultivo:62	PASTOS PERMANENTES DE 5 O MAS AÑOS-
Recinto:18-099-019-00004-00002	Cultivo:62	PASTOS PERMANENTES DE 5 O MAS AÑOS-
Recinto:18-099-009-00074-00001	Cultivo:62	PASTOS PERMANENTES DE 5 O MAS AÑOS-
Recinto:18-099-009-00074-00003	Cultivo:62	PASTOS PERMANENTES DE 5 O MAS AÑOS-
Recinto:18-099-009-00074-00004	Cultivo:62	PASTOS PERMANENTES DE 5 O MAS AÑOS-
Recinto:18-099-028-00561-00003	Cultivo:62	PASTOS PERMANENTES DE 5 O MAS AÑOS-
Recinto:18-099-028-00241-00001	Cultivo:62	PASTOS PERMANENTES DE 5 O MAS AÑOS-
Recinto:18-099-028-00035-00002	Cultivo:62	PASTOS PERMANENTES DE 5 O MAS AÑOS-
Recinto:18-099-028-00034-00001	Cultivo:62	PASTOS PERMANENTES DE 5 O MAS AÑOS-
Recinto:18-099-028-00028-00002	Cultivo:62	PASTOS PERMANENTES DE 5 O MAS AÑOS-
Recinto:18-099-009-00074-00005	Cultivo:62	PASTOS PERMANENTES DE 5 O MAS AÑOS-
Recinto:18-071-506-05020-00002	Cultivo:62	PASTOS PERMANENTES DE 5 O MAS AÑOS-
Recinto:18-071-006-00108-00002	Cultivo:62	PASTOS PERMANENTES DE 5 O MAS AÑOS-
Recinto:18-071-008-00023-00001	Cultivo:62	PASTOS PERMANENTES DE 5 O MAS AÑOS-
Recinto:18-071-005-00035-00001	Cultivo:62	PASTOS PERMANENTES DE 5 O MAS AÑOS-
Recinto:18-099-025-00306-00001	Cultivo:62	PASTOS PERMANENTES DE 5 O MAS AÑOS-
86132	Recinto superficie forrajera que no realiza la actividad de producción de pastoreo.	
Recinto:18-076-900-09000-00003	Cultivo:20000	BARBECHO TRADICIONAL-SIN VARIEDAD Secano
Recinto:18-099-028-00563-00001	Cultivo:20000	BARBECHO TRADICIONAL-SIN VARIEDAD Secano
Recinto:18-071-008-00048-00001	Cultivo:20000	BARBECHO TRADICIONAL-SIN VARIEDAD Secano
Recinto:18-071-511-00013-00001	Cultivo:20000	BARBECHO TRADICIONAL-SIN VARIEDAD Regadío
Recinto:18-076-007-00024-00003	Cultivo:20000	BARBECHO TRADICIONAL-SIN VARIEDAD Secano
Recinto:18-076-007-00023-00005	Cultivo:20000	BARBECHO TRADICIONAL-SIN VARIEDAD Secano
Recinto:18-076-007-00023-00002	Cultivo:20000	BARBECHO TRADICIONAL-SIN VARIEDAD Secano
Recinto:18-076-007-00021-00001	Cultivo:20000	BARBECHO TRADICIONAL-SIN VARIEDAD Secano
Recinto:18-116-505-00114-00001	Cultivo:20000	BARBECHO TRADICIONAL-SIN VARIEDAD Regadío
Recinto:18-071-502-00013-00002	Cultivo:20000	BARBECHO TRADICIONAL-SIN VARIEDAD Secano
Recinto:18-071-507-00042-00004	Cultivo:20000	BARBECHO TRADICIONAL-SIN VARIEDAD Secano
Recinto:18-099-028-00414-00001	Cultivo:20000	BARBECHO TRADICIONAL-SIN VARIEDAD Secano
Recinto:18-099-028-00414-00002	Cultivo:20000	BARBECHO TRADICIONAL-SIN VARIEDAD Secano
Recinto:18-071-004-00218-00001	Cultivo:20000	BARBECHO TRADICIONAL-SIN VARIEDAD Secano
Recinto:18-071-004-00219-00002	Cultivo:20000	BARBECHO TRADICIONAL-SIN VARIEDAD Secano
Recinto:18-071-504-00099-00001	Cultivo:20000	BARBECHO TRADICIONAL-SIN VARIEDAD Regadío
Recinto:18-071-508-00092-00002	Cultivo:20000	BARBECHO TRADICIONAL-SIN VARIEDAD Regadío

(1) Con incidencias que retienen pago o deniegan el expediente.
 (2) Se calcula sobre superficie declarada admisible.
 (3) Aplicación del artículo 16 bis del RD 147/2023.

Puede verificar la integridad de una copia de este documento mediante la lectura del código QR adjunto o mediante el acceso a la dirección https://ws050.juntadeandalucia.es/verificarFirma indicando el código de VERIFICACIÓN					
FIRMADO POR	RAQUEL MARIA ESPIN CRESPO		FECHA		26/06/2024
VERIFICACIÓN	Pk2jmLCR8DC45ERHX3KV56KD42RK4Q		PÁGINA		63/513



Recinto:18-071-008-00048-00001	Cultivo:20000	BARBECHO TRADICIONAL-SIN VARIEDAD	Secano
Recinto:18-071-008-00049-00001	Cultivo:20000	BARBECHO TRADICIONAL-SIN VARIEDAD	Secano
Recinto:18-071-507-00007-00002	Cultivo:20000	BARBECHO TRADICIONAL-SIN VARIEDAD	Secano
Recinto:18-116-504-00041-00001	Cultivo:20000	BARBECHO TRADICIONAL-SIN VARIEDAD	Secano
Recinto:18-116-505-00038-00001	Cultivo:20000	BARBECHO TRADICIONAL-SIN VARIEDAD	Secano
Recinto:18-071-505-00014-00001	Cultivo:20000	BARBECHO TRADICIONAL-SIN VARIEDAD	Regadío
Recinto:18-071-008-00010-00002	Cultivo:20000	BARBECHO TRADICIONAL-SIN VARIEDAD	Secano
Recinto:18-071-512-00172-00001	Cultivo:20000	BARBECHO TRADICIONAL-SIN VARIEDAD	Regadío
Recinto:18-076-006-00013-00001	Cultivo:20000	BARBECHO TRADICIONAL-SIN VARIEDAD	Secano
Recinto:18-076-006-00018-00001	Cultivo:20000	BARBECHO TRADICIONAL-SIN VARIEDAD	Secano
Recinto:18-116-505-00081-00001	Cultivo:20000	BARBECHO TRADICIONAL-SIN VARIEDAD	Regadío
Recinto:18-099-003-00071-00001	Cultivo:20000	BARBECHO TRADICIONAL-SIN VARIEDAD	Regadío
Recinto:18-071-502-00060-00001	Cultivo:20000	BARBECHO TRADICIONAL-SIN VARIEDAD	Secano
Recinto:18-071-008-00023-00002	Cultivo:20000	BARBECHO TRADICIONAL-SIN VARIEDAD	Secano
Recinto:18-099-025-00307-00002	Cultivo:20000	BARBECHO TRADICIONAL-SIN VARIEDAD	Secano

(1) Con incidencias que retienen pago o deniegan el expediente.
(2) Se calcula sobre superficie declarada admisible.
(3) Aplicación del artículo 16 bis del RD 147/2023.

Puede verificar la integridad de una copia de este documento mediante la lectura del código QR adjunto o mediante el acceso a la dirección https://ws050.juntadeandalucia.es/verificarFirma indicando el código de VERIFICACIÓN				
FIRMADO POR	RAQUEL MARIA ESPIN CRESPO	FECHA	26/06/2024	
VERIFICACIÓN	Pk2jmLCR8DC45ERHX3KV56KD42RK4Q	PÁGINA	64/513	



APELLIDOS Y NOMBRE / RAZÓN SOCIAL

AYALA JABALERA RAQUEL

NIF

***9991*

EXPEDIENTE

1248446

RESOLUCIÓN

CONCESIÓN DE LA AYUDA

DATOS DE MANTENIMIENTO UNIDADES

GRUPO DE PAGO	Sup. Dec. Admisible	Sup. Resuelta	Sobredecl.	% Sobredecl.
ZONAS DE LIMITACIONES ESPECIFICAS	12,79	12,79	0,00	0,00

RESUMEN DE PAGOS

	IMPORTE (Euros)			
	RESUELTO	FEADER	MAPA	CAPADR
Pago realizado	1.637,12	1.391,55	160,60	84,97

APLICACIÓN DE REDUCCIONES Y PENALIZACIONES (%)

Criterios de subvencionabilidad (1)	Presentación tardía	Omisión declaración	Condicionalidad
0,00	0,00	0,00	0,00

IMPORTE (Euros)

Calculado(2)	Reducción	Penalización	Reducción Penalización (3)	Penalización adicional	Resuelto	FEADER	MAPA	CAPADR
1.637,12 €	0,00 €	0,00 €	0,00 €	0,00 €	1.637,12 €	1.391,55 €	160,60 €	84,97 €
Importe Unitario:	128,00 €	Nuevo Importe Unitario:	128,00 €					

RECINTOS PROPUESTOS

REF.	REFERENCIA SIGPAC	CULTIVO	S/R	USO SIGPAC	Sup. Dec. admisible	Sup. Campo	Sup. Determ.	Sup. Resuelta
-1247606	18-070-011-00096-0001	OLIVAR	S		1,45		1,45	1,45
-994602	18-070-011-00095-0004	OLIVAR	R		0,59		0,59	0,59
1700000005405110	18-070-004-00098-0001	OLIVAR	S		0,33		0,33	0,33
1700000005405111	18-070-011-00062-0008	OLIVAR	R		5,50		5,50	5,50
1700000005405112	18-070-011-00150-0008	OLIVAR	S		2,17		2,17	2,17
1700000005405113	18-070-011-00094-0004	OLIVAR	R		0,44		0,44	0,44
1700000005405115	18-070-011-00097-0001	OLIVAR	R		1,53		1,53	1,53
1700000005405117	18-070-008-00014-0002	OLIVAR	R		0,32		0,32	0,32
1700000005405118	18-070-011-00061-0002	OLIVAR	R		0,46		0,46	0,46

(1) Con incidencias que retienen pago o deniegan el expediente.

(2) Se calcula sobre superficie declarada admisible.

(3) Aplicación del artículo 16 bis del RD 147/2023.

Puede verificar la integridad de una copia de este documento mediante la lectura del código QR adjunto o mediante el acceso a la dirección https://ws050.juntadeandalucia.es/verificarFirma indicando el código de VERIFICACIÓN				
FIRMADO POR	RAQUEL MARIA ESPIN CRESPO	FECHA	26/06/2024	
VERIFICACIÓN	Pk2jmLCR8DC45ERHX3KV56KD42RK4Q	PÁGINA	65/513	



APELLIDOS Y NOMBRE / RAZÓN SOCIAL

AYBAR LOPEZ MARIA ISABEL

NIF
****1008*

EXPEDIENTE
1011522

RESOLUCIÓN
CONCESIÓN DE LA AYUDA

DATOS DE MANTENIMIENTO UNIDADES

GRUPO DE PAGO

ZONAS DE LIMITACIONES ESPECIFICAS

Sup. Dec. Admisible	Sup. Resuelta	Sobredecl.	% Sobredecl.
71,53	71,53	0,00	0,00

RESUMEN DE PAGOS

	IMPORTE (Euros)			
	RESUELTO	FEADER	MAPA	CAPADR
Pago realizado	2.547,90	2.165,72	249,95	132,23
A pagar	268,10	227,89	26,30	13,91
TOTAL	2.816,00	2.393,61	276,25	146,14

APLICACIÓN DE REDUCCIONES Y PENALIZACIONES (%)

Criterios de subvencionabilidad (1)	Presentación tardía	Omisión declaración	Condicionabilidad
0,00	0,00	0,00	0,00

IMPORTE (Euros)

Calculado(2)	Reducción	Penalización	Reducción Penalización (3)	Penalización adicional	Resuelto	FEADER	MAPA	CAPADR
2.816,00 €	0,00 €	0,00 €	0,00 €	0,00 €	2.816,00 €	2.393,60 €	276,25 €	146,15 €
Importe Unitario:	128,00 €	Nuevo Importe Unitario:	39,37 €					

(1) Con incidencias que retienen pago o deniegan el expediente.
(2) Se calcula sobre superficie declarada admisible.
(3) Aplicación del artículo 16 bis del RD 147/2023.

Puede verificar la integridad de una copia de este documento mediante la lectura del código QR adjunto o mediante el acceso a la dirección https://ws050.juntadeandalucia.es/verificarFirma indicando el código de VERIFICACIÓN				
FIRMADO POR	RAQUEL MARIA ESPIN CRESPO	FECHA	26/06/2024	
VERIFICACIÓN	Pk2jmLCR8DC45ERHX3KV56KD42RK4Q	PÁGINA	66/513	



RECINTOS PROPUESTOS

REF.	REFERENCIA SIGPAC	CULTIVO	S/R	USO SIGPAC	Sup. Dec. admisible	Sup. Campo	Sup. Determ.	Sup. Resuelta
170000002598148	18-071-504-00052-0002	OLIVAR	R		0,61		0,61	0,61
170000002598149	18-071-504-00053-0002	OLIVAR	R		2,06		2,06	2,06
170000002598150	18-071-503-00060-0001	OLIVAR	S		1,97		1,97	1,97
170000002598151	18-071-503-00061-0002	OLIVAR	S		1,84		1,84	1,84
170000002598152	18-071-504-00052-0003	OLIVAR	R		0,03		0,03	0,03
170000002598153	18-071-504-00149-0002	OLIVAR	R		1,20		1,20	1,20
170000002598154	18-071-504-00085-0001	BARBECHO TRADICIONAL	R		2,27		2,27	2,27
170000002598155	18-071-504-00122-0001	CEBADA	R		2,15		2,15	2,15
170000002598156	18-076-006-00048-0002	OLIVAR	S		5,27		5,27	5,27
170000002598157	18-071-511-00024-0001	OLIVAR	R		0,25		0,25	0,25
170000002598158	18-071-511-00232-0002	OLIVAR	R		0,02		0,02	0,02
170000002598159	18-071-511-00133-0002	OLIVAR	R		0,61		0,61	0,61
170000002598161	18-071-008-00067-0001	ALMENDROS	S		0,52		0,52	0,52
170000002598162	18-071-501-00010-0002	ALMENDROS	S		0,98		0,98	0,98
170000002598163	18-071-501-00010-0001	ALMENDROS	S		1,82		1,82	1,82
170000002598164	18-071-503-00094-0001	ALMENDROS	S		3,65		3,65	3,65
170000002598165	18-071-505-00069-0001	ALMENDROS	R		4,22		4,22	4,22
170000002598166	18-071-501-09006-0002	ALMENDROS	S		0,04		0,04	0,04
170000002598167	18-071-502-00042-0001	ALMENDROS	S		3,40		3,40	3,40
170000002598168	18-071-501-00027-0001	ALMENDROS	S		1,64		1,64	1,64
170000002598169	18-071-501-00050-0001	ALMENDROS	S		0,52		0,52	0,52
170000002598170	18-071-501-00023-0001	ALMENDROS	S		2,50		2,50	2,50
170000002598171	18-071-501-00023-0003	ALMENDROS	S		2,00		2,00	2,00
170000002598172	18-071-506-00128-0001	ALMENDROS	S		4,34		4,34	4,34
170000002598173	18-071-506-00156-0001	ALMENDROS	R		0,85		0,85	0,85
170000002598174	18-071-506-00117-0001	ALMENDROS	R		4,86		4,86	4,86
170000002598175	18-071-506-00054-0001	ALMENDROS	S		4,00		4,00	4,00
170000002598176	18-071-506-00013-0001	ALMENDROS	S		1,30		1,30	1,30
170000002598177	18-071-506-00014-0002	ALMENDROS	S		1,32		1,32	1,32
170000002598178	18-071-506-00019-0002	ALMENDROS	S		2,87		2,87	2,87
170000002598179	18-071-512-00201-0001	ALMENDROS	R		0,39		0,39	0,39
170000002598180	18-071-512-00163-0001	ALMENDROS	R		0,32		0,32	0,32
170000002598181	18-071-512-00037-0001	ALMENDROS	R		0,95		0,95	0,95
170000002598182	18-071-512-00012-0001	ALMENDROS	R		0,33		0,33	0,33
170000002598183	18-071-511-00169-0001	ALMENDROS	R		0,94		0,94	0,94
170000002598184	18-071-508-00012-0001	ALMENDROS	R		1,27		1,27	1,27
170000002598185	18-071-508-00013-0001	ALMENDROS	R		1,69		1,69	1,69
170000002598186	18-071-507-00056-0001	ALMENDROS	S		1,88		1,88	1,88
170000002598187	18-071-506-00004-0001	ALMENDROS	S		4,65		4,65	4,65

INCIDENCIAS

INCIDENCIA DESCRIPCIÓN

3795 Recinto declarado con una situación de riesgo de abandono.
 Recinto:18-071-504-00085-00001 Cultivo: -

Datos considerados para el Cálculo de la Carga Ganadera del expediente

Superficie determinada para Cálculo Carga Ganadera: 0,00 ha
 Carga Ganadera del Expediente: 0,00 ugm/ha

(1) Con incidencias que retienen pago o deniegan el expediente.
 (2) Se calcula sobre superficie declarada admisible.
 (3) Aplicación del artículo 16 bis del RD 147/2023.

Puede verificar la integridad de una copia de este documento mediante la lectura del código QR adjunto o mediante el acceso a la dirección https://ws050.juntadeandalucia.es/verificarFirma indicando el código de VERIFICACIÓN					
FIRMADO POR	RAQUEL MARIA ESPIN CRESPO		FECHA		26/06/2024
VERIFICACIÓN	Pk2jmLCR8DC45ERHX3KV56KD42RK4Q		PÁGINA		67/513



Incidencias de carga ganadera

INCIDENCIA DESCRIPCIÓN

- 3795 Recinto declarado con una situación de riesgo de abandono.
Recinto:18-071-504-00085-00001 Cultivo: -
- 86132 Recinto superficie forrajera que no realiza la actividad de producción de pastoreo.
Recinto:18-071-504-00085-00001 Cultivo:20000 BARBECHO TRADICIONAL-SIN VARIEDAD Regadío

(1) Con incidencias que retienen pago o deniegan el expediente.
(2) Se calcula sobre superficie declarada admisible.
(3) Aplicación del artículo 16 bis del RD 147/2023.

Puede verificar la integridad de una copia de este documento mediante la lectura del código QR adjunto o mediante el acceso a la dirección <https://ws050.juntadeandalucia.es/verificarFirma> indicando el código de VERIFICACIÓN

FIRMADO POR	RAQUEL MARIA ESPIN CRESPO	FECHA	26/06/2024
VERIFICACIÓN	Pk2jmLCR8DC45ERHX3KV56KD42RK4Q	PÁGINA	68/513





APELLIDOS Y NOMBRE / RAZÓN SOCIAL

BARBERO OLVERA JOSE ANTONIO

NIF
***9103*

EXPEDIENTE
1043736

RESOLUCIÓN
CONCESIÓN DE LA AYUDA

DATOS DE MANTENIMIENTO UNIDADES

GRUPO DE PAGO	Sup. Dec. Admisible	Sup. Resuelta	Sobredecl.	% Sobredecl.
ZONAS DE LIMITACIONES ESPECIFICAS	1,81	1,81	0,00	0,00

RESUMEN DE PAGOS

	IMPORTE (Euros)			
	RESUELTO	FEADER	MAPA	CAPADR
Pago realizado	231,68	196,93	22,73	12,02

APLICACIÓN DE REDUCCIONES Y PENALIZACIONES (%)

Criterios de subvencionabilidad (1)	Presentación tardía	Omisión declaración	Condicionalidad
0,00	0,00	0,00	0,00

IMPORTE (Euros)

Calculado(2)	Reducción	Penalización	Reducción Penalización (3)	Penalización adicional	Resuelto	FEADER	MAPA	CAPADR
231,68 €	0,00 €	0,00 €	0,00 €	0,00 €	231,68 €	196,93 €	22,73 €	12,02 €
Importe Unitario:	128,00 €	Nuevo Importe Unitario:	128,00 €					

RECINTOS PROPUESTOS

REF.	REFERENCIA SIGPAC	CULTIVO	S/R	USO SIGPAC	Sup. Dec. admisible	Sup. Campo	Sup. Determ.	Sup. Resuelta
170000005603644	18-031-012-00017-0004	HIGUERA	S		0,06		0,06	0,06
170000005603645	18-031-012-00018-0002	CEBADA	R		0,34		0,34	0,34
170000005603653	18-031-012-00017-0006	AVENA	S		1,41		1,41	1,41

INCIDENCIAS

INCIDENCIA DESCRIPCIÓN

86124	Recinto de forrajera para Cálculo de Carga Ganadera que No pertenece a Explotación.
	Recinto:18-031-012-00011-00001 Cultivo:62000 PASTOS PERMANENTES DE 5 O MAS AÑOS-SIN VARIEDAD Secano
	Recinto:18-031-012-00011-00002 Cultivo:62000 PASTOS PERMANENTES DE 5 O MAS AÑOS-SIN VARIEDAD Secano
	Recinto:18-031-012-00011-00004 Cultivo:62000 PASTOS PERMANENTES DE 5 O MAS AÑOS-SIN VARIEDAD Secano
	Recinto:18-031-012-00017-00007 Cultivo:62000 PASTOS PERMANENTES DE 5 O MAS AÑOS-SIN VARIEDAD Secano
	Recinto:18-031-012-00017-00012 Cultivo:62000 PASTOS PERMANENTES DE 5 O MAS AÑOS-SIN VARIEDAD Secano
	Recinto:18-031-012-00017-00013 Cultivo:62000 PASTOS PERMANENTES DE 5 O MAS AÑOS-SIN VARIEDAD Secano
	Recinto:18-031-012-00018-00001 Cultivo:62000 PASTOS PERMANENTES DE 5 O MAS AÑOS-SIN VARIEDAD Secano

(1) Con incidencias que retienen pago o deniegan el expediente.
 (2) Se calcula sobre superficie declarada admisible.
 (3) Aplicación del artículo 16 bis del RD 147/2023.

Puede verificar la integridad de una copia de este documento mediante la lectura del código QR adjunto o mediante el acceso a la dirección https://ws050.juntadeandalucia.es/verificarFirma indicando el código de VERIFICACIÓN				
FIRMADO POR	RAQUEL MARIA ESPIN CRESPO	FECHA	26/06/2024	
VERIFICACIÓN	Pk2jmLCR8DC45ERHX3KV56KD42RK4Q	PÁGINA	69/513	



APELLIDOS Y NOMBRE / RAZÓN SOCIAL

BEAS JABALERA JOSE

NIF
****2624*

EXPEDIENTE
1044848

RESOLUCIÓN
CONCESIÓN DE LA AYUDA

DATOS DE MANTENIMIENTO UNIDADES

GRUPO DE PAGO	Sup. Dec. Admisible	Sup. Resuelta	Sobredecl.	% Sobredecl.
ZONAS DE LIMITACIONES ESPECIFICAS	1,42	1,42	0,00	0,00

RESUMEN DE PAGOS

	IMPORTE (Euros)			
	RESUELTO	FEADER	MAPA	CAPADR
Pago realizado	181,76	154,50	17,83	9,43

APLICACIÓN DE REDUCCIONES Y PENALIZACIONES (%)

Criterios de subvencionabilidad (1)	Presentación tardía	Omisión declaración	Condicionidad
0,00	0,00	0,00	0,00

IMPORTE (Euros)

Calculado(2)	Reducción	Penalización	Reducción Penalización (3)	Penalización adicional	Resuelto	FEADER	MAPA	CAPADR
181,76 €	0,00 €	0,00 €	0,00 €	0,00 €	181,76 €	154,50 €	17,83 €	9,43 €
Importe Unitario:	128,00 €	Nuevo Importe Unitario:	128,00 €					

RECINTOS PROPUESTOS

REF.	REFERENCIA SIGPAC	CULTIVO	S/R	USO SIGPAC	Sup. Dec. admisible	Sup. Campo	Sup. Determ.	Sup. Resuelta
170000005266562	18-110-004-00168-0003	CEBADA	R		0,17		0,17	0,17
170000005266563	18-110-004-00162-0001	CEBADA	R		0,02		0,02	0,02
170000005266564	18-110-001-00037-0001	CEBADA	R		0,21		0,21	0,21
170000005266568	18-110-001-00016-0001	CEBADA	R		1,02		1,02	1,02

(1) Con incidencias que retienen pago o deniegan el expediente.

(2) Se calcula sobre superficie declarada admisible.

(3) Aplicación del artículo 16 bis del RD 147/2023.

Puede verificar la integridad de una copia de este documento mediante la lectura del código QR adjunto o mediante el acceso a la dirección <https://ws050.juntadeandalucia.es/verificarFirma> indicando el código de VERIFICACIÓN

FIRMADO POR	RAQUEL MARIA ESPIN CRESPO	FECHA	26/06/2024
VERIFICACIÓN	Pk2jmLCR8DC45ERHX3KV56KD42RK4Q	PÁGINA	70/513





INCIDENCIAS

INCIDENCIA DESCRIPCIÓN

86119	Carga ganadera NO cumple con el valor mínimo de 0,2 UGM/ha. Recinto:18-110-004-00055-00001 Cultivo:62000 PASTOS PERMANENTES DE 5 O MAS AÑOS-SIN VARIEDAD Secano Carga Ganadera:0 Recinto:18-110-004-00057-00001 Cultivo:62000 PASTOS PERMANENTES DE 5 O MAS AÑOS-SIN VARIEDAD Secano Carga Ganadera:0 Recinto:18-110-004-00063-00001 Cultivo:62000 PASTOS PERMANENTES DE 5 O MAS AÑOS-SIN VARIEDAD Secano Carga Ganadera:0 Recinto:18-110-004-00063-00002 Cultivo:62000 PASTOS PERMANENTES DE 5 O MAS AÑOS-SIN VARIEDAD Secano Carga Ganadera:0 Recinto:18-110-004-00064-00003 Cultivo:62000 PASTOS PERMANENTES DE 5 O MAS AÑOS-SIN VARIEDAD Secano Carga Ganadera:0 Recinto:18-110-004-00064-00004 Cultivo:62000 PASTOS PERMANENTES DE 5 O MAS AÑOS-SIN VARIEDAD Secano Carga Ganadera:0 Recinto:18-110-004-00066-00003 Cultivo:62000 PASTOS PERMANENTES DE 5 O MAS AÑOS-SIN VARIEDAD Secano Carga Ganadera:0 Recinto:18-110-004-00066-00004 Cultivo:62000 PASTOS PERMANENTES DE 5 O MAS AÑOS-SIN VARIEDAD Secano Carga Ganadera:0 Recinto:18-110-004-00125-00001 Cultivo:62000 PASTOS PERMANENTES DE 5 O MAS AÑOS-SIN VARIEDAD Secano Carga Ganadera:0 Recinto:18-110-004-00147-00001 Cultivo:62000 PASTOS PERMANENTES DE 5 O MAS AÑOS-SIN VARIEDAD Secano Carga Ganadera:0 Recinto:18-110-004-00173-00001 Cultivo:62000 PASTOS PERMANENTES DE 5 O MAS AÑOS-SIN VARIEDAD Secano Carga Ganadera:0 Recinto:18-110-004-00179-00002 Cultivo:62000 PASTOS PERMANENTES DE 5 O MAS AÑOS-SIN VARIEDAD Secano Carga Ganadera:0 Recinto:18-110-004-00181-00002 Cultivo:62000 PASTOS PERMANENTES DE 5 O MAS AÑOS-SIN VARIEDAD Secano Carga Ganadera:0 Recinto:18-110-009-00161-00001 Cultivo:62000 PASTOS PERMANENTES DE 5 O MAS AÑOS-SIN VARIEDAD Secano Carga Ganadera:0
86122	Recinto superficie forrajera que realiza la actividad de producción de pastoreo y no declara el o los códigos del Registro de Explotaciones Ganaderas de Andalucía, REGA. Recinto:18-110-004-00055-00001 Cultivo:62000 PASTOS PERMANENTES DE 5 O MAS AÑOS-SIN VARIEDAD Secano Recinto:18-110-004-00057-00001 Cultivo:62000 PASTOS PERMANENTES DE 5 O MAS AÑOS-SIN VARIEDAD Secano Recinto:18-110-004-00063-00001 Cultivo:62000 PASTOS PERMANENTES DE 5 O MAS AÑOS-SIN VARIEDAD Secano Recinto:18-110-004-00063-00002 Cultivo:62000 PASTOS PERMANENTES DE 5 O MAS AÑOS-SIN VARIEDAD Secano Recinto:18-110-004-00064-00003 Cultivo:62000 PASTOS PERMANENTES DE 5 O MAS AÑOS-SIN VARIEDAD Secano Recinto:18-110-004-00064-00004 Cultivo:62000 PASTOS PERMANENTES DE 5 O MAS AÑOS-SIN VARIEDAD Secano Recinto:18-110-004-00066-00003 Cultivo:62000 PASTOS PERMANENTES DE 5 O MAS AÑOS-SIN VARIEDAD Secano Recinto:18-110-004-00066-00004 Cultivo:62000 PASTOS PERMANENTES DE 5 O MAS AÑOS-SIN VARIEDAD Secano Recinto:18-110-004-00125-00001 Cultivo:62000 PASTOS PERMANENTES DE 5 O MAS AÑOS-SIN VARIEDAD Secano Recinto:18-110-004-00147-00001 Cultivo:62000 PASTOS PERMANENTES DE 5 O MAS AÑOS-SIN VARIEDAD Secano Recinto:18-110-004-00173-00001 Cultivo:62000 PASTOS PERMANENTES DE 5 O MAS AÑOS-SIN VARIEDAD Secano Recinto:18-110-004-00179-00002 Cultivo:62000 PASTOS PERMANENTES DE 5 O MAS AÑOS-SIN VARIEDAD Secano Recinto:18-110-004-00181-00002 Cultivo:62000 PASTOS PERMANENTES DE 5 O MAS AÑOS-SIN VARIEDAD Secano Recinto:18-110-009-00161-00001 Cultivo:62000 PASTOS PERMANENTES DE 5 O MAS AÑOS-SIN VARIEDAD Secano
86124	Recinto de forrajera para Cálculo de Carga Ganadera que No pertenece a Explotación. Recinto:18-006-001-05023-00001 Cultivo:62000 PASTOS PERMANENTES DE 5 O MAS AÑOS-SIN VARIEDAD Secano Recinto:18-006-002-05067-00001 Cultivo:20000 BARBECHO TRADICIONAL-SIN VARIEDAD Secano Recinto:18-006-004-00075-00004 Cultivo:62000 PASTOS PERMANENTES DE 5 O MAS AÑOS-SIN VARIEDAD Secano Recinto:18-006-004-00109-00002 Cultivo:62000 PASTOS PERMANENTES DE 5 O MAS AÑOS-SIN VARIEDAD Secano Recinto:18-006-004-00109-00003 Cultivo:62000 PASTOS PERMANENTES DE 5 O MAS AÑOS-SIN VARIEDAD Secano Recinto:18-006-004-00110-00004 Cultivo:62000 PASTOS PERMANENTES DE 5 O MAS AÑOS-SIN VARIEDAD Secano Recinto:18-006-004-05005-00001 Cultivo:62000 PASTOS PERMANENTES DE 5 O MAS AÑOS-SIN VARIEDAD Regadío Recinto:18-006-004-05029-00001 Cultivo:62000 PASTOS PERMANENTES DE 5 O MAS AÑOS-SIN VARIEDAD Secano Recinto:18-006-004-05030-00001 Cultivo:62000 PASTOS PERMANENTES DE 5 O MAS AÑOS-SIN VARIEDAD Secano Recinto:18-006-004-05035-00001 Cultivo:62000 PASTOS PERMANENTES DE 5 O MAS AÑOS-SIN VARIEDAD Secano Recinto:18-006-004-05036-00001 Cultivo:62000 PASTOS PERMANENTES DE 5 O MAS AÑOS-SIN VARIEDAD Secano Recinto:18-006-004-05048-00001 Cultivo:62000 PASTOS PERMANENTES DE 5 O MAS AÑOS-SIN VARIEDAD Secano Recinto:18-006-004-05052-00001 Cultivo:62000 PASTOS PERMANENTES DE 5 O MAS AÑOS-SIN VARIEDAD Secano Recinto:18-006-004-05069-00001 Cultivo:62000 PASTOS PERMANENTES DE 5 O MAS AÑOS-SIN VARIEDAD Secano Recinto:18-006-004-05069-00002 Cultivo:62000 PASTOS PERMANENTES DE 5 O MAS AÑOS-SIN VARIEDAD Secano

(1) Con incidencias que retienen pago o deniegan el expediente.
 (2) Se calcula sobre superficie declarada admisible.
 (3) Aplicación del artículo 16 bis del RD 147/2023.

Puede verificar la integridad de una copia de este documento mediante la lectura del código QR adjunto o mediante el acceso a la dirección https://ws050.juntadeandalucia.es/verificarFirma indicando el código de VERIFICACIÓN				
FIRMADO POR	RAQUEL MARIA ESPIN CRESPO	FECHA	26/06/2024	
VERIFICACIÓN	Pk2jmLCR8DC45ERHX3KV56KD42RK4Q	PÁGINA	71/513	



INCIDENCIAS

INCIDENCIA DESCRIPCIÓN

Recinto:18-006-004-05080-00001	Cultivo:62000	PASTOS PERMANENTES DE 5 O MAS AÑOS-SIN VARIEDAD	Secano
Recinto:18-006-004-05105-00005	Cultivo:62000	PASTOS PERMANENTES DE 5 O MAS AÑOS-SIN VARIEDAD	Secano
Recinto:18-006-004-05213-00001	Cultivo:62000	PASTOS PERMANENTES DE 5 O MAS AÑOS-SIN VARIEDAD	Secano
Recinto:18-059-019-00017-00004	Cultivo:62000	PASTOS PERMANENTES DE 5 O MAS AÑOS-SIN VARIEDAD	Secano
Recinto:18-059-029-00027-00003	Cultivo:62000	PASTOS PERMANENTES DE 5 O MAS AÑOS-SIN VARIEDAD	Secano
Recinto:18-091-024-00788-00001	Cultivo:62000	PASTOS PERMANENTES DE 5 O MAS AÑOS-SIN VARIEDAD	Secano
Recinto:18-091-024-00788-00002	Cultivo:62000	PASTOS PERMANENTES DE 5 O MAS AÑOS-SIN VARIEDAD	Secano
Recinto:18-091-024-00794-00002	Cultivo:62000	PASTOS PERMANENTES DE 5 O MAS AÑOS-SIN VARIEDAD	Secano
Recinto:18-091-024-00794-00005	Cultivo:62000	PASTOS PERMANENTES DE 5 O MAS AÑOS-SIN VARIEDAD	Secano
Recinto:18-091-024-00800-00002	Cultivo:62000	PASTOS PERMANENTES DE 5 O MAS AÑOS-SIN VARIEDAD	Secano
Recinto:18-091-024-00860-00003	Cultivo:62000	PASTOS PERMANENTES DE 5 O MAS AÑOS-SIN VARIEDAD	Secano
Recinto:18-110-004-00055-00001	Cultivo:62000	PASTOS PERMANENTES DE 5 O MAS AÑOS-SIN VARIEDAD	Secano
Recinto:18-110-004-00057-00001	Cultivo:62000	PASTOS PERMANENTES DE 5 O MAS AÑOS-SIN VARIEDAD	Secano
Recinto:18-110-004-00063-00001	Cultivo:62000	PASTOS PERMANENTES DE 5 O MAS AÑOS-SIN VARIEDAD	Secano
Recinto:18-110-004-00063-00002	Cultivo:62000	PASTOS PERMANENTES DE 5 O MAS AÑOS-SIN VARIEDAD	Secano
Recinto:18-110-004-00064-00003	Cultivo:62000	PASTOS PERMANENTES DE 5 O MAS AÑOS-SIN VARIEDAD	Secano
Recinto:18-110-004-00064-00004	Cultivo:62000	PASTOS PERMANENTES DE 5 O MAS AÑOS-SIN VARIEDAD	Secano
Recinto:18-110-004-00066-00003	Cultivo:62000	PASTOS PERMANENTES DE 5 O MAS AÑOS-SIN VARIEDAD	Secano
Recinto:18-110-004-00066-00004	Cultivo:62000	PASTOS PERMANENTES DE 5 O MAS AÑOS-SIN VARIEDAD	Secano
Recinto:18-110-004-00125-00001	Cultivo:62000	PASTOS PERMANENTES DE 5 O MAS AÑOS-SIN VARIEDAD	Secano
Recinto:18-110-004-00147-00001	Cultivo:62000	PASTOS PERMANENTES DE 5 O MAS AÑOS-SIN VARIEDAD	Secano
Recinto:18-110-004-00173-00001	Cultivo:62000	PASTOS PERMANENTES DE 5 O MAS AÑOS-SIN VARIEDAD	Secano
Recinto:18-110-004-00179-00002	Cultivo:62000	PASTOS PERMANENTES DE 5 O MAS AÑOS-SIN VARIEDAD	Secano
Recinto:18-110-004-00181-00002	Cultivo:62000	PASTOS PERMANENTES DE 5 O MAS AÑOS-SIN VARIEDAD	Secano
Recinto:18-110-009-00161-00001	Cultivo:62000	PASTOS PERMANENTES DE 5 O MAS AÑOS-SIN VARIEDAD	Secano

Datos considerados para el Cálculo de la Carga Ganadera del expediente

Superficie determinada para Cálculo Carga Ganadera: 0,00 ha
 Carga Ganadera del Expediente: 0,00 ugm/ha

Incidencias de carga ganadera

INCIDENCIA DESCRIPCIÓN

86122	Recinto superficie forrajera que realiza la actividad de producción de pastoreo y no declara el o los códigos del Registro de Explotaciones Ganaderas de Andalucía, REGA.
	Recinto:18-110-004-00057-00001 Cultivo:62000 PASTOS PERMANENTES DE 5 O MAS AÑOS-SIN VARIEDAD Secano
	Recinto:18-110-004-00063-00002 Cultivo:62000 PASTOS PERMANENTES DE 5 O MAS AÑOS-SIN VARIEDAD Secano
	Recinto:18-110-004-00064-00003 Cultivo:62000 PASTOS PERMANENTES DE 5 O MAS AÑOS-SIN VARIEDAD Secano
	Recinto:18-110-004-00063-00001 Cultivo:62000 PASTOS PERMANENTES DE 5 O MAS AÑOS-SIN VARIEDAD Secano
	Recinto:18-110-004-00064-00004 Cultivo:62000 PASTOS PERMANENTES DE 5 O MAS AÑOS-SIN VARIEDAD Secano
	Recinto:18-110-009-00161-00001 Cultivo:62000 PASTOS PERMANENTES DE 5 O MAS AÑOS-SIN VARIEDAD Secano
	Recinto:18-110-004-00066-00004 Cultivo:62000 PASTOS PERMANENTES DE 5 O MAS AÑOS-SIN VARIEDAD Secano
	Recinto:18-110-004-00066-00003 Cultivo:62000 PASTOS PERMANENTES DE 5 O MAS AÑOS-SIN VARIEDAD Secano
	Recinto:18-110-004-00125-00001 Cultivo:62000 PASTOS PERMANENTES DE 5 O MAS AÑOS-SIN VARIEDAD Secano
	Recinto:18-110-004-00179-00002 Cultivo:62000 PASTOS PERMANENTES DE 5 O MAS AÑOS-SIN VARIEDAD Secano
	Recinto:18-110-004-00181-00002 Cultivo:62000 PASTOS PERMANENTES DE 5 O MAS AÑOS-SIN VARIEDAD Secano
	Recinto:18-110-004-00147-00001 Cultivo:62000 PASTOS PERMANENTES DE 5 O MAS AÑOS-SIN VARIEDAD Secano
	Recinto:18-110-004-00173-00001 Cultivo:62000 PASTOS PERMANENTES DE 5 O MAS AÑOS-SIN VARIEDAD Secano
	Recinto:18-110-004-00055-00001 Cultivo:62000 PASTOS PERMANENTES DE 5 O MAS AÑOS-SIN VARIEDAD Secano
86124	Recinto de forrajera para Cálculo de Carga Ganadera que No pertenece a Explotación.
	Recinto:18-091-024-00794-00005 Cultivo:62000 PASTOS PERMANENTES DE 5 O MAS AÑOS-SIN VARIEDAD Secano
	Recinto:18-059-029-00027-00003 Cultivo:62000 PASTOS PERMANENTES DE 5 O MAS AÑOS-SIN VARIEDAD Secano
	Recinto:18-059-019-00017-00004 Cultivo:62000 PASTOS PERMANENTES DE 5 O MAS AÑOS-SIN VARIEDAD Secano
	Recinto:18-110-004-00057-00001 Cultivo:62000 PASTOS PERMANENTES DE 5 O MAS AÑOS-SIN VARIEDAD Secano
	Recinto:18-110-004-00063-00002 Cultivo:62000 PASTOS PERMANENTES DE 5 O MAS AÑOS-SIN VARIEDAD Secano
	Recinto:18-110-004-00064-00003 Cultivo:62000 PASTOS PERMANENTES DE 5 O MAS AÑOS-SIN VARIEDAD Secano

(1) Con incidencias que retienen pago o deniegan el expediente.
 (2) Se calcula sobre superficie declarada admisible.
 (3) Aplicación del artículo 16 bis del RD 147/2023.

Puede verificar la integridad de una copia de este documento mediante la lectura del código QR adjunto o mediante el acceso a la dirección <https://ws050.juntadeandalucia.es/verificarFirma> indicando el código de VERIFICACIÓN

FIRMADO POR	RAQUEL MARIA ESPIN CRESPO	FECHA	26/06/2024
VERIFICACIÓN	Pk2jmLCR8DC45ERHX3KV56KD42RK4Q	PÁGINA	72/513





	Recinto:18-110-004-00063-00001	Cultivo:62000	PASTOS PERMANENTES DE 5 O MAS AÑOS-SIN VARIEDAD	Secano
	Recinto:18-110-004-00064-00004	Cultivo:62000	PASTOS PERMANENTES DE 5 O MAS AÑOS-SIN VARIEDAD	Secano
	Recinto:18-110-009-00161-00001	Cultivo:62000	PASTOS PERMANENTES DE 5 O MAS AÑOS-SIN VARIEDAD	Secano
	Recinto:18-110-004-00066-00004	Cultivo:62000	PASTOS PERMANENTES DE 5 O MAS AÑOS-SIN VARIEDAD	Secano
	Recinto:18-110-004-00066-00003	Cultivo:62000	PASTOS PERMANENTES DE 5 O MAS AÑOS-SIN VARIEDAD	Secano
	Recinto:18-110-004-00125-00001	Cultivo:62000	PASTOS PERMANENTES DE 5 O MAS AÑOS-SIN VARIEDAD	Secano
	Recinto:18-006-002-05067-00001	Cultivo:20000	BARBECHO TRADICIONAL-SIN VARIEDAD	Secano
	Recinto:18-091-024-00794-00002	Cultivo:62000	PASTOS PERMANENTES DE 5 O MAS AÑOS-SIN VARIEDAD	Secano
	Recinto:18-006-004-05052-00001	Cultivo:62000	PASTOS PERMANENTES DE 5 O MAS AÑOS-SIN VARIEDAD	Secano
	Recinto:18-006-004-05048-00001	Cultivo:62000	PASTOS PERMANENTES DE 5 O MAS AÑOS-SIN VARIEDAD	Secano
	Recinto:18-006-004-05036-00001	Cultivo:62000	PASTOS PERMANENTES DE 5 O MAS AÑOS-SIN VARIEDAD	Secano
	Recinto:18-006-004-05035-00001	Cultivo:62000	PASTOS PERMANENTES DE 5 O MAS AÑOS-SIN VARIEDAD	Secano
	Recinto:18-006-004-05105-00005	Cultivo:62000	PASTOS PERMANENTES DE 5 O MAS AÑOS-SIN VARIEDAD	Secano
	Recinto:18-006-004-05080-00001	Cultivo:62000	PASTOS PERMANENTES DE 5 O MAS AÑOS-SIN VARIEDAD	Secano
	Recinto:18-006-004-05069-00001	Cultivo:62000	PASTOS PERMANENTES DE 5 O MAS AÑOS-SIN VARIEDAD	Secano
	Recinto:18-006-004-05069-00002	Cultivo:62000	PASTOS PERMANENTES DE 5 O MAS AÑOS-SIN VARIEDAD	Secano
	Recinto:18-110-004-00179-00002	Cultivo:62000	PASTOS PERMANENTES DE 5 O MAS AÑOS-SIN VARIEDAD	Secano
	Recinto:18-110-004-00181-00002	Cultivo:62000	PASTOS PERMANENTES DE 5 O MAS AÑOS-SIN VARIEDAD	Secano
	Recinto:18-110-004-00147-00001	Cultivo:62000	PASTOS PERMANENTES DE 5 O MAS AÑOS-SIN VARIEDAD	Secano
	Recinto:18-110-004-00173-00001	Cultivo:62000	PASTOS PERMANENTES DE 5 O MAS AÑOS-SIN VARIEDAD	Secano
	Recinto:18-006-004-00075-00004	Cultivo:62000	PASTOS PERMANENTES DE 5 O MAS AÑOS-SIN VARIEDAD	Secano
	Recinto:18-006-004-00109-00003	Cultivo:62000	PASTOS PERMANENTES DE 5 O MAS AÑOS-SIN VARIEDAD	Secano
	Recinto:18-006-001-05023-00001	Cultivo:62000	PASTOS PERMANENTES DE 5 O MAS AÑOS-SIN VARIEDAD	Secano
	Recinto:18-006-004-05005-00001	Cultivo:62000	PASTOS PERMANENTES DE 5 O MAS AÑOS-SIN VARIEDAD	Regadío
	Recinto:18-006-004-05029-00001	Cultivo:62000	PASTOS PERMANENTES DE 5 O MAS AÑOS-SIN VARIEDAD	Secano
	Recinto:18-006-004-00109-00002	Cultivo:62000	PASTOS PERMANENTES DE 5 O MAS AÑOS-SIN VARIEDAD	Secano
	Recinto:18-006-004-00110-00004	Cultivo:62000	PASTOS PERMANENTES DE 5 O MAS AÑOS-SIN VARIEDAD	Secano
	Recinto:18-006-004-05030-00001	Cultivo:62000	PASTOS PERMANENTES DE 5 O MAS AÑOS-SIN VARIEDAD	Secano
	Recinto:18-091-024-00788-00001	Cultivo:62000	PASTOS PERMANENTES DE 5 O MAS AÑOS-SIN VARIEDAD	Secano
	Recinto:18-091-024-00788-00002	Cultivo:62000	PASTOS PERMANENTES DE 5 O MAS AÑOS-SIN VARIEDAD	Secano
	Recinto:18-091-024-00800-00002	Cultivo:62000	PASTOS PERMANENTES DE 5 O MAS AÑOS-SIN VARIEDAD	Secano
	Recinto:18-091-024-00860-00003	Cultivo:62000	PASTOS PERMANENTES DE 5 O MAS AÑOS-SIN VARIEDAD	Secano
	Recinto:18-110-004-00055-00001	Cultivo:62000	PASTOS PERMANENTES DE 5 O MAS AÑOS-SIN VARIEDAD	Secano
	Recinto:18-006-004-05213-00001	Cultivo:62000	PASTOS PERMANENTES DE 5 O MAS AÑOS-SIN VARIEDAD	Secano
86128	Recinto de Forrajerías que no ha contabilizado para Carga Ganadera por no tener una explotación válida para el cálculo de la Carga Ganadera			
	Recinto:18-091-024-00794-00005	Cultivo:62	PASTOS PERMANENTES DE 5 O MAS AÑOS-	
	Recinto:18-059-029-00027-00003	Cultivo:62	PASTOS PERMANENTES DE 5 O MAS AÑOS-	
	Recinto:18-059-019-00017-00004	Cultivo:62	PASTOS PERMANENTES DE 5 O MAS AÑOS-	
	Recinto:18-110-004-00057-00001	Cultivo:62	PASTOS PERMANENTES DE 5 O MAS AÑOS-	
	Recinto:18-110-004-00063-00002	Cultivo:62	PASTOS PERMANENTES DE 5 O MAS AÑOS-	
	Recinto:18-110-004-00064-00003	Cultivo:62	PASTOS PERMANENTES DE 5 O MAS AÑOS-	
	Recinto:18-110-004-00063-00001	Cultivo:62	PASTOS PERMANENTES DE 5 O MAS AÑOS-	
	Recinto:18-110-004-00064-00004	Cultivo:62	PASTOS PERMANENTES DE 5 O MAS AÑOS-	
	Recinto:18-110-009-00161-00001	Cultivo:62	PASTOS PERMANENTES DE 5 O MAS AÑOS-	
	Recinto:18-110-004-00066-00004	Cultivo:62	PASTOS PERMANENTES DE 5 O MAS AÑOS-	
	Recinto:18-110-004-00066-00003	Cultivo:62	PASTOS PERMANENTES DE 5 O MAS AÑOS-	
	Recinto:18-110-004-00125-00001	Cultivo:62	PASTOS PERMANENTES DE 5 O MAS AÑOS-	
	Recinto:18-006-002-05067-00001	Cultivo:20	BARBECHO TRADICIONAL-	
	Recinto:18-091-024-00794-00002	Cultivo:62	PASTOS PERMANENTES DE 5 O MAS AÑOS-	
	Recinto:18-006-004-05052-00001	Cultivo:62	PASTOS PERMANENTES DE 5 O MAS AÑOS-	
	Recinto:18-006-004-05048-00001	Cultivo:62	PASTOS PERMANENTES DE 5 O MAS AÑOS-	
	Recinto:18-006-004-05036-00001	Cultivo:62	PASTOS PERMANENTES DE 5 O MAS AÑOS-	
	Recinto:18-006-004-05035-00001	Cultivo:62	PASTOS PERMANENTES DE 5 O MAS AÑOS-	
	Recinto:18-006-004-05105-00005	Cultivo:62	PASTOS PERMANENTES DE 5 O MAS AÑOS-	
	Recinto:18-006-004-05080-00001	Cultivo:62	PASTOS PERMANENTES DE 5 O MAS AÑOS-	
	Recinto:18-006-004-05069-00001	Cultivo:62	PASTOS PERMANENTES DE 5 O MAS AÑOS-	
	Recinto:18-006-004-05069-00002	Cultivo:62	PASTOS PERMANENTES DE 5 O MAS AÑOS-	
	Recinto:18-110-004-00179-00002	Cultivo:62	PASTOS PERMANENTES DE 5 O MAS AÑOS-	
	Recinto:18-110-004-00181-00002	Cultivo:62	PASTOS PERMANENTES DE 5 O MAS AÑOS-	
	Recinto:18-110-004-00147-00001	Cultivo:62	PASTOS PERMANENTES DE 5 O MAS AÑOS-	

(1) Con incidencias que retienen pago o deniegan el expediente.
 (2) Se calcula sobre superficie declarada admisible.
 (3) Aplicación del artículo 16 bis del RD 147/2023.

Puede verificar la integridad de una copia de este documento mediante la lectura del código QR adjunto o mediante el acceso a la dirección https://ws050.juntadeandalucia.es/verificarFirma indicando el código de VERIFICACIÓN					
FIRMADO POR	RAQUEL MARIA ESPIN CRESPO		FECHA		26/06/2024
VERIFICACIÓN	Pk2jmLCR8DC45ERHX3KV56KD42RK4Q		PÁGINA		73/513



Recinto:18-110-004-00173-00001 Cultivo:62 PASTOS PERMANENTES DE 5 O MAS AÑOS-
Recinto:18-006-004-00075-00004 Cultivo:62 PASTOS PERMANENTES DE 5 O MAS AÑOS-
Recinto:18-006-004-00109-00003 Cultivo:62 PASTOS PERMANENTES DE 5 O MAS AÑOS-
Recinto:18-006-001-05023-00001 Cultivo:62 PASTOS PERMANENTES DE 5 O MAS AÑOS-
Recinto:18-006-004-05005-00001 Cultivo:62 PASTOS PERMANENTES DE 5 O MAS AÑOS-
Recinto:18-006-004-05029-00001 Cultivo:62 PASTOS PERMANENTES DE 5 O MAS AÑOS-
Recinto:18-006-004-00109-00002 Cultivo:62 PASTOS PERMANENTES DE 5 O MAS AÑOS-
Recinto:18-006-004-00110-00004 Cultivo:62 PASTOS PERMANENTES DE 5 O MAS AÑOS-
Recinto:18-006-004-05030-00001 Cultivo:62 PASTOS PERMANENTES DE 5 O MAS AÑOS-
Recinto:18-091-024-00788-00001 Cultivo:62 PASTOS PERMANENTES DE 5 O MAS AÑOS-
Recinto:18-091-024-00788-00002 Cultivo:62 PASTOS PERMANENTES DE 5 O MAS AÑOS-
Recinto:18-091-024-00800-00002 Cultivo:62 PASTOS PERMANENTES DE 5 O MAS AÑOS-
Recinto:18-091-024-00860-00003 Cultivo:62 PASTOS PERMANENTES DE 5 O MAS AÑOS-
Recinto:18-110-004-00055-00001 Cultivo:62 PASTOS PERMANENTES DE 5 O MAS AÑOS-
Recinto:18-006-004-05213-00001 Cultivo:62 PASTOS PERMANENTES DE 5 O MAS AÑOS-

(1) Con incidencias que retienen pago o deniegan el expediente.
(2) Se calcula sobre superficie declarada admisible.
(3) Aplicación del artículo 16 bis del RD 147/2023.

Puede verificar la integridad de una copia de este documento mediante la lectura del código QR adjunto o mediante el acceso a la dirección <https://ws050.juntadeandalucia.es/verificarFirma> indicando el código de VERIFICACIÓN

FIRMADO POR	RAQUEL MARIA ESPIN CRESPO	FECHA	26/06/2024
VERIFICACIÓN	Pk2jmLCR8DC45ERHX3KV56KD42RK4Q	PÁGINA	74/513





APELLIDOS Y NOMBRE / RAZÓN SOCIAL

CABEO JURADO MAITE

NIF
****1890*

EXPEDIENTE
1097167

RESOLUCIÓN
CONCESIÓN DE LA AYUDA

DATOS DE MANTENIMIENTO UNIDADES

GRUPO DE PAGO

ZONAS DE LIMITACIONES ESPECIFICAS

Sup. Dec. Admisible	Sup. Resuelta	Sobredecl.	% Sobredecl.
4,94	4,94	0,00	0,00

RESUMEN DE PAGOS

	IMPORTE (Euros)			
	RESUELTO	FEADER	MAPA	CAPADR
Pago realizado	632,32	537,47	62,03	32,82

APLICACIÓN DE REDUCCIONES Y PENALIZACIONES (%)

Criterios de subvencionabilidad (1)	Presentación tardía	Omisión declaración	Condicionidad
0,00	0,00	0,00	0,00

IMPORTE (Euros)

Calculado(2)	Reducción	Penalización	Reducción Penalización (3)	Penalización adicional	Resuelto	FEADER	MAPA	CAPADR
632,32 €	0,00 €	0,00 €	0,00 €	0,00 €	632,32 €	537,47 €	62,03 €	32,82 €
Importe Unitario:	128,00 €	Nuevo Importe Unitario:	128,00 €					

RECINTOS PROPUESTOS

REF.	REFERENCIA SIGPAC	CULTIVO	S/R	USO SIGPAC	Sup. Dec. admisible	Sup. Campo	Sup. Determ.	Sup. Resuelta
5326370	18-110-001-00046-0001	OLIVAR	R		0,72		0,72	0,72
5326371	18-110-001-00043-0001	OLIVAR	R		3,52		3,52	3,52
5326372	18-110-001-00045-0001	CALABAZA	R		0,70		0,70	0,70

(1) Con incidencias que retienen pago o deniegan el expediente.

(2) Se calcula sobre superficie declarada admisible.

(3) Aplicación del artículo 16 bis del RD 147/2023.

Puede verificar la integridad de una copia de este documento mediante la lectura del código QR adjunto o mediante el acceso a la dirección <https://ws050.juntadeandalucia.es/verificarFirma> indicando el código de VERIFICACIÓN

FIRMADO POR	RAQUEL MARIA ESPIN CRESPO	FECHA	26/06/2024
VERIFICACIÓN	Pk2jmLCR8DC45ERHX3KV56KD42RK4Q	PÁGINA	75/513





APELLIDOS Y NOMBRE / RAZÓN SOCIAL

CABRERA TEJADA FRANCISCO

NIF
****2000*

EXPEDIENTE
1108803

RESOLUCIÓN
CONCESIÓN DE LA AYUDA

DATOS DE MANTENIMIENTO UNIDADES

GRUPO DE PAGO	Sup. Dec. Admisible	Sup. Resuelta	Sobredecl.	% Sobredecl.
ZONAS DE LIMITACIONES ESPECIFICAS	141,20	141,20	0,00	0,00

RESUMEN DE PAGOS

	IMPORTE (Euros)			
	RESUELTO	FEADER	MAPA	CAPADR
Pago realizado	2.816,00	2.393,60	276,25	146,15

APLICACIÓN DE REDUCCIONES Y PENALIZACIONES (%)

Criterios de subvencionabilidad (1)	Presentación tardía	Omisión declaración	Condicionalidad
0,00	0,00	0,00	0,00

IMPORTE (Euros)

Calculado(2)	Reducción	Penalización	Reducción Penalización (3)	Penalización adicional	Resuelto	FEADER	MAPA	CAPADR
2.816,00 €	0,00 €	0,00 €	0,00 €	0,00 €	2.816,00 €	2.393,60 €	276,25 €	146,15 €
Importe Unitario:	128,00 €	Nuevo Importe Unitario:	19,94 €					

RECINTOS PROPUESTOS

REF.	REFERENCIA SIGPAC	CULTIVO	S/R	USO SIGPAC	Sup. Dec. admisible	Sup. Campo	Sup. Determ.	Sup. Resuelta
-933482	18-124-008-00026-0001	PASTOS PERMANENTES DE 5 O MAS AÑOS	S		117,32		117,32	117,32
1700000006673696	18-124-001-00008-0001	PASTOS PERMANENTES DE 5 O MAS AÑOS	S		9,80		9,80	9,80
1700000006673698	18-124-001-00035-0002	PASTOS PERMANENTES DE 5 O MAS AÑOS	S		0,22		0,22	0,22
1700000006673699	18-124-001-00035-0003	PASTOS PERMANENTES DE 5 O MAS AÑOS	S		0,65		0,65	0,65
1700000006673701	18-124-001-00008-0002	PASTOS PERMANENTES DE 5 O MAS AÑOS	S		5,19		5,19	5,19
1700000006673702	18-124-001-00009-0001	PASTOS PERMANENTES DE 5 O MAS AÑOS	S		5,62		5,62	5,62
1700000006673703	18-124-001-00009-0004	PASTOS PERMANENTES DE 5 O MAS AÑOS	S		1,97		1,97	1,97
1700000006673704	18-124-001-00009-0005	PASTOS PERMANENTES DE 5 O MAS AÑOS	S		0,07		0,07	0,07
1700000006673705	18-124-001-00035-0004	PASTOS PERMANENTES DE 5 O MAS AÑOS	S		0,36		0,36	0,36

(1) Con incidencias que retienen pago o deniegan el expediente.
 (2) Se calcula sobre superficie declarada admisible.
 (3) Aplicación del artículo 16 bis del RD 147/2023.

Puede verificar la integridad de una copia de este documento mediante la lectura del código QR adjunto o mediante el acceso a la dirección https://ws050.juntadeandalucia.es/verificarFirma indicando el código de VERIFICACIÓN				
FIRMADO POR	RAQUEL MARIA ESPIN CRESPO	FECHA	26/06/2024	
VERIFICACIÓN	Pk2jmLCR8DC45ERHX3KV56KD42RK4Q	PÁGINA	76/513	



Datos considerados para el Cálculo de la Carga Ganadera del expediente

Superficie determinada para Cálculo Carga Ganadera: 141,21 ha
 Carga Ganadera del Expediente: 0,52 ugm/ha

Explotación	Especie	Ugm Calculada para CG
ES181610000029	CAPRINA	65,88
ES181610000029	OVINA	7,34

Recintos Determinados para el Cálculo de Garga Ganadera

REF.	REFERENCIA SIGPAC	CULTIVO	DESCRIPCIÓN CULTIVO	S/R	SUP. RESUELTA (ha)
-933482	18-124-008-00026-00001	62000	PASTOS PERMANENTES DE 5 O MAS AÑOS-SIN VARIEDAD	S	117,32
1700000006673696	18-124-001-00008-00001	62000	PASTOS PERMANENTES DE 5 O MAS AÑOS-SIN VARIEDAD	S	9,80
1700000006673698	18-124-001-00035-00002	62000	PASTOS PERMANENTES DE 5 O MAS AÑOS-SIN VARIEDAD	S	0,22
1700000006673699	18-124-001-00035-00003	62000	PASTOS PERMANENTES DE 5 O MAS AÑOS-SIN VARIEDAD	S	0,65
1700000006673700	18-124-001-00009-00006	62000	PASTOS PERMANENTES DE 5 O MAS AÑOS-SIN VARIEDAD	S	0,01
1700000006673701	18-124-001-00008-00002	62000	PASTOS PERMANENTES DE 5 O MAS AÑOS-SIN VARIEDAD	S	5,19
1700000006673702	18-124-001-00009-00001	62000	PASTOS PERMANENTES DE 5 O MAS AÑOS-SIN VARIEDAD	S	5,62
1700000006673703	18-124-001-00009-00004	62000	PASTOS PERMANENTES DE 5 O MAS AÑOS-SIN VARIEDAD	S	1,97
1700000006673704	18-124-001-00009-00005	62000	PASTOS PERMANENTES DE 5 O MAS AÑOS-SIN VARIEDAD	S	0,07
1700000006673705	18-124-001-00035-00004	62000	PASTOS PERMANENTES DE 5 O MAS AÑOS-SIN VARIEDAD	S	0,36

(1) Con incidencias que retienen pago o deniegan el expediente.
 (2) Se calcula sobre superficie declarada admisible.
 (3) Aplicación del artículo 16 bis del RD 147/2023.

Puede verificar la integridad de una copia de este documento mediante la lectura del código QR adjunto o mediante el acceso a la dirección https://ws050.juntadeandalucia.es/verificarFirma indicando el código de VERIFICACIÓN				
FIRMADO POR	RAQUEL MARIA ESPIN CRESPO	FECHA	26/06/2024	
VERIFICACIÓN	Pk2jmLCR8DC45ERHX3KV56KD42RK4Q	PÁGINA	77/513	



APELLIDOS Y NOMBRE / RAZÓN SOCIAL

CARO CARO FRANCISCA

NIF
***0283*

EXPEDIENTE
1228685

RESOLUCIÓN
CONCESIÓN DE LA AYUDA

DATOS DE MANTENIMIENTO UNIDADES

GRUPO DE PAGO

ZONAS DE LIMITACIONES ESPECIFICAS

Sup. Dec. Admisible	Sup. Resuelta	Sobredecl.	% Sobredecl.
98,98	97,73	1,25	1,26

RESUMEN DE PAGOS

	IMPORTE (Euros)			
	RESUELTO	FEADER	MAPA	CAPADR
Pago realizado	2.221,96	1.888,67	217,97	115,32
A pagar	558,48	474,71	54,79	28,98
TOTAL	2.780,44	2.363,38	272,76	144,30

APLICACIÓN DE REDUCCIONES Y PENALIZACIONES (%)

Criterios de subvencionabilidad (1)	Presentación tardía	Omisión declaración	Condicionabilidad
0,00	0,00	0,00	0,00

IMPORTE (Euros)

Calculado(2)	Reducción	Penalización	Reducción Penalización (3)	Penalización adicional	Resuelto	FEADER	MAPA	CAPADR
2.816,00 €	35,56 €	0,00 €	0,00 €	0,00 €	2.780,44 €	2.363,37 €	272,76 €	144,31 €
Importe Unitario:	128,00 €	Nuevo Importe Unitario:	28,45 €					

(1) Con incidencias que retienen pago o deniegan el expediente.
 (2) Se calcula sobre superficie declarada admisible.
 (3) Aplicación del artículo 16 bis del RD 147/2023.

Puede verificar la integridad de una copia de este documento mediante la lectura del código QR adjunto o mediante el acceso a la dirección https://ws050.juntadeandalucia.es/verificarFirma indicando el código de VERIFICACIÓN				
FIRMADO POR	RAQUEL MARIA ESPIN CRESPO	FECHA	26/06/2024	
VERIFICACIÓN	Pk2jmLCR8DC45ERHX3KV56KD42RK4Q	PÁGINA	78/513	



RECINTOS PROPUESTOS

REF.	REFERENCIA SIGPAC	CULTIVO	S/R	USO SIGPAC	Sup. Dec. admisible	Sup. Campo	Sup. Determ.	Sup. Resuelta
-1610276	18-076-008-00055-0001	ALMENDROS	R		0,54		0,54	0,00
-1610230	18-076-010-00534-0001	ALMENDROS	S		1,11		1,11	1,11
-1610150	18-076-008-00396-0001	ALMENDROS	R		0,11		0,11	0,11
-1610101	18-076-008-00644-0001	ALMENDROS	R		0,12		0,12	0,12
-1113702	18-076-010-00572-0003	ALMENDROS	S		2,17		2,17	2,17
-599148	18-076-005-00061-0001	BARBECHO TRADICIONAL	R		0,91		0,91	0,91
-596520	18-076-001-00053-0004	ALMENDROS	R		0,31		0,31	0,31
-178791	18-076-001-09021-0005	ALMENDROS	S		0,35		0,35	0,35
-178789	18-076-001-00052-0002	ALMENDROS	R		1,03		1,03	1,03
-178787	18-076-001-00053-0001	ALMENDROS	R		2,68		2,68	2,68
-178786	18-076-001-00051-0001	ALMENDROS	R		2,21		2,21	2,21
-178785	18-076-001-00050-0001	ALMENDROS	R		1,28		1,28	1,28
-178419	18-076-010-00162-0002	ALBARICOQUEROS	S		0,04		0,04	0,04
-178418	18-076-008-00099-0001	ALMENDROS	R		0,08		0,08	0,08
5103168	18-076-008-00131-0001	ALMENDROS	R		0,09		0,09	0,09
5103169	18-076-008-00139-0001	ALMENDROS	R		0,11		0,11	0,11
5103172	18-076-008-00189-0001	ALMENDROS	R		0,13		0,13	0,13
5103179	18-076-008-00707-0001	ALMENDROS	R		0,33		0,33	0,33
5103180	18-076-008-00652-0001	ALMENDROS	R		0,21		0,21	0,21
5103181	18-076-003-00020-0001	ALMENDROS	R		2,09		2,09	2,09
5103182	18-076-008-00516-0002	ALMENDROS	R		0,28		0,28	0,28
5103183	18-076-008-00540-0001	ALMENDROS	R		0,03		0,03	0,03
5103184	18-076-008-00531-0001	ALMENDROS	R		0,03		0,03	0,03
5103195	18-076-010-00022-0001	ALMENDROS	R		0,05		0,05	0,05
5103207	18-076-001-00064-0001	ALMENDROS	S		0,77		0,77	0,77
5103217	18-076-008-00488-0001	ALMENDROS	R		0,29		0,29	0,29
5103218	18-076-008-00485-0001	ALMENDROS	R		0,13		0,13	0,13
5103222	18-076-003-00018-0001	ALMENDROS	R		0,97		0,97	0,97
5103223	18-076-008-00487-0001	ALMENDROS	R		0,12		0,12	0,12
5103224	18-076-008-00471-0001	ALMENDROS	R		0,16		0,16	0,16
5297809	18-076-008-00480-0001	ALMENDROS	R		0,06		0,06	0,06
5297810	18-076-008-00523-0002	ALMENDROS	R		0,07		0,07	0,07
5297838	18-076-003-00097-0001	BARBECHO TRADICIONAL	R		0,51		0,51	0,51
5297924	18-076-010-00552-0001	ALMENDROS	S		0,19		0,19	0,19
5542462	18-076-004-00025-0001	ALMENDROS	R		1,16		1,16	1,16
6924952	18-076-008-00668-0002	ALMENDROS	R		0,05		0,05	0,05
6924961	18-076-008-00643-0001	ALMENDROS	R		0,16		0,16	0,16
6925041	18-076-008-00462-0001	ALMENDROS	R		0,23		0,23	0,23
6925148	18-076-010-00220-0002	ALMENDROS	R		0,10		0,10	0,00
6927192	18-076-008-00686-0001	ALMENDROS	R		0,15		0,15	0,15
6927196	18-076-008-00684-0001	ALMENDROS	R		0,11		0,11	0,00
6927197	18-076-008-00683-0001	ALMENDROS	R		0,15		0,15	0,00
6927199	18-076-008-00637-0001	ALMENDROS	R		0,13		0,13	0,00
6927201	18-076-008-00014-0001	ALMENDROS	R		0,07		0,07	0,07
6927205	18-076-008-00504-0001	ALMENDROS	R		0,22		0,22	0,22
6927227	18-076-008-00375-0001	ALMENDROS	R		0,07		0,07	0,00
6927233	18-076-008-00050-0001	ALMENDROS	R		0,25		0,25	0,25
6927236	18-076-010-00015-0001	ALMENDROS	R		0,20		0,20	0,20
6927241	18-076-010-00093-0001	ALMENDROS	R		0,12		0,12	0,12
6927242	18-076-010-00093-0002	ALMENDROS	R		0,09		0,09	0,09
6927249	18-076-010-00018-0001	ALMENDROS	R		0,12		0,12	0,12
6927250	18-076-010-00080-0001	ALMENDROS	R		0,07		0,07	0,00

(1) Con incidencias que retienen pago o deniegan el expediente.
 (2) Se calcula sobre superficie declarada admisible.
 (3) Aplicación del artículo 16 bis del RD 147/2023.

Puede verificar la integridad de una copia de este documento mediante la lectura del código QR adjunto o mediante el acceso a la dirección https://ws050.juntadeandalucia.es/verificarFirma indicando el código de VERIFICACIÓN				
FIRMADO POR	RAQUEL MARIA ESPIN CRESPO	FECHA	26/06/2024	
VERIFICACIÓN	Pk2jmLCR8DC45ERHX3KV56KD42RK4Q	PÁGINA	79/513	



RECINTOS PROPUESTOS

REF.	REFERENCIA SIGPAC	CULTIVO	S/R	USO SIGPAC	Sup. Dec. admisible	Sup. Campo	Sup. Determ.	Sup. Resuelta
6927251	18-076-010-00081-0001	ALMENDROS	R		0,11		0,11	0,11
170000006210046	18-076-008-00060-0001	ALMENDROS	R		0,13		0,13	0,13
170000006210047	18-076-008-00063-0001	ALMENDROS	R		0,65		0,65	0,65
170000006210048	18-076-008-00154-0001	ALMENDROS	R		0,09		0,09	0,09
170000006210049	18-076-008-00193-0001	ALMENDROS	R		0,15		0,15	0,15
170000006210050	18-076-008-00196-0001	ALMENDROS	R		0,11		0,11	0,11
170000006210051	18-076-010-00249-0001	ALMENDROS	R		0,18		0,18	0,18
170000006210052	18-076-008-00205-0001	ALMENDROS	R		0,12		0,12	0,12
170000006210053	18-076-008-00253-0001	ALMENDROS	R		0,12		0,12	0,12
170000006210054	18-076-008-00257-0001	ALMENDROS	R		0,22		0,22	0,22
170000006210055	18-076-008-00268-0001	ALMENDROS	R		0,40		0,40	0,40
170000006210056	18-076-008-00466-0001	ALMENDROS	R		0,14		0,14	0,14
170000006210057	18-076-008-00483-0001	ALMENDROS	R		0,31		0,31	0,31
170000006210058	18-076-008-00641-0001	ALMENDROS	R		0,16		0,16	0,16
170000006210059	18-076-008-00645-0001	ALMENDROS	R		0,11		0,11	0,11
170000006210061	18-076-010-00056-0001	ALMENDROS	R		0,13		0,13	0,13
170000006222408	18-076-005-00064-0002	BARBECHO TRADICIONAL	R		3,28		3,28	3,28
170000006222409	18-076-010-00162-0001	ALBARICOQUEROS	S		0,18		0,18	0,18
170000006222410	18-076-003-00080-0001	BARBECHO TRADICIONAL	R		0,81		0,81	0,81
170000006222411	18-076-003-00039-0001	ALMENDROS	R		0,95		0,95	0,95
170000006222412	18-076-004-00029-0001	BARBECHO TRADICIONAL	R		3,18		3,18	3,18
170000006222413	18-076-004-00030-0001	BARBECHO TRADICIONAL	R		1,34		1,34	1,34
170000006222414	18-076-003-00081-0001	BARBECHO TRADICIONAL	R		0,58		0,58	0,58
170000006222415	18-076-003-00103-0001	BARBECHO TRADICIONAL	R		1,77		1,77	1,74
170000006222416	18-076-004-00129-0001	BARBECHO TRADICIONAL	R		3,03		3,03	3,03
170000006222417	18-076-003-00104-0001	BARBECHO TRADICIONAL	R		1,91		1,91	1,91
170000006222418	18-076-005-00022-0001	BARBECHO TRADICIONAL	R		1,77		1,77	1,77
170000006222419	18-076-005-00017-0001	BARBECHO TRADICIONAL	R		1,74		1,74	1,74
170000006222420	18-076-005-00018-0001	BARBECHO TRADICIONAL	R		0,97		0,97	0,97
170000006222421	18-076-005-00089-0001	CEBADA	R		1,01		1,01	1,01
170000006222422	18-076-005-00100-0001	CEBADA	R		0,96		0,96	0,96
170000006222423	18-076-005-00079-0001	CEBADA	R		1,19		1,19	1,19
170000006222424	18-076-005-00014-0001	BARBECHO TRADICIONAL	R		1,08		1,08	1,08
170000006222425	18-076-005-00096-0001	BARBECHO TRADICIONAL	R		1,13		1,13	1,13
170000006222426	18-076-005-00091-0001	CEBADA	R		1,05		1,05	1,05
170000006222427	18-076-005-00092-0001	CEBADA	R		1,72		1,72	1,72
170000006222428	18-076-005-00093-0001	CEBADA	R		0,98		0,98	0,98
170000006222429	18-076-005-00094-0001	CEBADA	R		1,47		1,47	1,47
170000006222430	18-076-005-00095-0001	CEBADA	R		1,56		1,56	1,56
170000006222431	18-076-008-00100-0001	BARBECHO TRADICIONAL	R		0,12		0,12	0,12
170000006222432	18-076-005-00081-0001	CEBADA	R		2,44		2,44	2,44
170000006222433	18-076-003-00136-0001	ALMENDROS	R		1,31		1,31	1,31
170000006222436	18-076-008-00208-0001	ALMENDROS	R		0,07		0,07	0,07
170000006222437	18-076-008-00212-0001	ALMENDROS	R		0,09		0,09	0,09
170000006222438	18-076-008-00212-0002	ALMENDROS	R		0,08		0,08	0,08
170000006222439	18-076-008-00206-0001	ALMENDROS	R		0,15		0,15	0,15
170000006222440	18-076-008-00207-0001	ALMENDROS	R		0,12		0,12	0,12
170000006222441	18-076-008-00283-0001	ALMENDROS	R		0,11		0,11	0,11
170000006222442	18-076-008-00256-0001	ALMENDROS	R		0,21		0,21	0,21
170000006222443	18-076-008-00513-0001	ALMENDROS	R		0,20		0,20	0,20
170000006222444	18-076-008-00346-0001	ALMENDROS	R		0,15		0,15	0,15
170000006222445	18-076-008-00079-0001	ALMENDROS	R		0,27		0,27	0,27

(1) Con incidencias que retienen pago o deniegan el expediente.
 (2) Se calcula sobre superficie declarada admisible.
 (3) Aplicación del artículo 16 bis del RD 147/2023.

Puede verificar la integridad de una copia de este documento mediante la lectura del código QR adjunto o mediante el acceso a la dirección https://ws050.juntadeandalucia.es/verificarFirma indicando el código de VERIFICACIÓN					
FIRMADO POR	RAQUEL MARIA ESPIN CRESPO		FECHA		26/06/2024
VERIFICACIÓN	Pk2jmLCR8DC45ERHX3KV56KD42RK4Q		PÁGINA		80/513



RECINTOS PROPUESTOS

REF.	REFERENCIA SIGPAC	CULTIVO	S/R	USO SIGPAC	Sup. Dec. admisible	Sup. Campo	Sup. Determ.	Sup. Resuelta
170000006222446	18-076-008-00081-0001	ALMENDROS	R		0,14		0,14	0,14
170000006222447	18-076-008-00043-0001	ALMENDROS	R		0,08		0,08	0,08
170000006222448	18-076-008-00085-0001	ALMENDROS	R		0,10		0,10	0,10
170000006222451	18-076-008-00134-0002	ALMENDROS	R		0,07		0,07	0,07
170000006222452	18-076-008-00694-0001	ALMENDROS	R		0,63		0,63	0,63
170000006222453	18-076-008-00696-0001	ALMENDROS	R		0,37		0,37	0,37
170000006222454	18-076-008-00697-0001	ALMENDROS	R		0,10		0,10	0,10
170000006222455	18-076-008-00698-0001	ALMENDROS	R		0,05		0,05	0,05
170000006222456	18-076-008-00699-0001	ALMENDROS	R		0,18		0,18	0,18
170000006222459	18-076-009-00005-0001	ALMENDROS	S		0,79		0,79	0,79
170000006222460	18-076-010-00052-0001	ALMENDROS	R		0,17		0,17	0,17
170000006222461	18-076-008-00606-0002	ALMENDROS	R		0,31		0,31	0,31
170000006222462	18-076-008-00617-0001	ALMENDROS	S		0,20		0,20	0,20
170000006222463	18-076-008-00685-0001	ALMENDROS	R		0,14		0,14	0,14
170000006222464	18-076-008-00688-0001	ALMENDROS	R		0,16		0,16	0,16
170000006222465	18-076-008-00690-0001	ALMENDROS	S		0,20		0,20	0,20
170000006222466	18-076-008-00691-0001	ALMENDROS	R		0,08		0,08	0,08
170000006222467	18-076-008-00692-0001	ALMENDROS	R		0,07		0,07	0,07
170000006222468	18-076-008-00693-0001	ALMENDROS	R		0,11		0,11	0,11
170000006222469	18-076-010-00565-0003	ALMENDROS	S		0,49		0,49	0,49
170000006222470	18-076-010-00163-0001	ALMENDROS	R		0,40		0,40	0,40
170000006222471	18-076-010-00171-0001	ALMENDROS	R		0,22		0,22	0,22
170000006222472	18-076-010-00172-0001	ALMENDROS	R		0,15		0,15	0,15
170000006222473	18-076-010-00572-0002	ALMENDROS	S		1,47		1,47	1,47
170000006222474	18-076-002-00005-0002	ALMENDROS	S		3,04		3,04	2,99
170000006222475	18-076-003-00061-0001	ALMENDROS	R		0,81		0,81	0,81
170000006222476	18-076-001-00069-0001	ALMENDROS	S		4,55		4,55	4,55
170000006222477	18-076-001-00071-0001	ALMENDROS	S		1,09		1,09	1,09
170000006222478	18-076-001-00072-0001	ALMENDROS	R		3,92		3,92	3,92
170000006222479	18-076-008-00052-0001	ALMENDROS	R		0,41		0,41	0,41
170000006222480	18-076-008-00016-0001	ALMENDROS	R		0,26		0,26	0,26
170000006222481	18-076-008-00011-0001	ALMENDROS	R		0,05		0,05	0,05
170000006222482	18-076-008-00158-0001	ALMENDROS	R		0,15		0,15	0,15
170000006222483	18-076-008-00010-0001	ALMENDROS	R		0,17		0,17	0,17
170000006222484	18-076-004-00002-0001	ALMENDROS	S		2,49		2,49	2,49
170000006222486	18-076-003-00064-0001	ALMENDROS	R		5,65		5,65	5,65
170000006222487	18-076-003-00065-0001	ALMENDROS	R		1,06		1,06	1,06
170000006222488	18-076-003-00049-0001	ALMENDROS	R		3,05		3,05	3,05
170000006222489	18-076-008-00041-0002	ALMENDROS	R		0,09		0,09	0,09
170000006222490	18-076-008-00045-0002	ALMENDROS	R		0,10		0,10	0,10
170000006222491	18-076-008-00037-0001	ALMENDROS	R		0,03		0,03	0,03
170000006222492	18-076-008-00038-0001	ALMENDROS	R		0,05		0,05	0,05
170000006222493	18-076-008-00039-0001	ALMENDROS	R		0,04		0,04	0,04
170000006222494	18-076-008-00040-0001	ALMENDROS	R		0,05		0,05	0,05
170000006222495	18-076-008-00041-0001	ALMENDROS	R		0,02		0,02	0,02
170000006222496	18-076-008-00018-0001	ALMENDROS	R		0,10		0,10	0,10

INCIDENCIAS

INCIDENCIA DESCRIPCIÓN

3790 Recinto declarado inactivo
 Recinto:18-076-008-00055-00001 Cultivo: -
 Recinto:18-076-008-00375-00001 Cultivo: -

(1) Con incidencias que retienen pago o deniegan el expediente.
 (2) Se calcula sobre superficie declarada admisible.
 (3) Aplicación del artículo 16 bis del RD 147/2023.

Puede verificar la integridad de una copia de este documento mediante la lectura del código QR adjunto o mediante el acceso a la dirección https://ws050.juntadeandalucia.es/verificarFirma indicando el código de VERIFICACIÓN				
FIRMADO POR	RAQUEL MARIA ESPIN CRESPO	FECHA	26/06/2024	
VERIFICACIÓN	Pk2jmLCR8DC45ERHX3KV56KD42RK4Q	PÁGINA	81/513	



INCIDENCIAS

INCIDENCIA DESCRIPCIÓN

- Recinto:18-076-008-00683-00001 Cultivo: -
- Recinto:18-076-008-00684-00001 Cultivo: -
- Recinto:18-076-010-00080-00001 Cultivo: -
- Recinto:18-076-010-00220-00002 Cultivo: -
- 3795 Recinto declarado con una situación de riesgo de abandono.
 - Recinto:18-076-003-00081-00001 Cultivo: -
 - Recinto:18-076-003-00103-00001 Cultivo: -
 - Recinto:18-076-003-00104-00001 Cultivo: -
- 4272 Verifica que las líneas de declaración de las Solicitudes Únicas no tienen solapes con la capa de Retroactividad Gráfica (ambas de la misma campaña) a nivel de expediente/línea de declaración gráfica de la solicitud.
 - Recinto:18-076-002-00005-00002 Cultivo: - Agregado de la referencia del recinto.:0 Zona de la referencia del recinto.:0 Superficie solapada.:0,05 Id. Incid.:95117104
 - Recinto:18-076-003-00103-00001 Cultivo: - Agregado de la referencia del recinto.:0 Zona de la referencia del recinto.:0 Superficie solapada.:0,03 Id. Incid.:95117103
 - Recinto:18-076-008-00637-00001 Cultivo: - Agregado de la referencia del recinto.:0 Zona de la referencia del recinto.:0 Superficie solapada.:0,13 Id. Incid.:95117102
- 86022 Verifica que determinados recintos declarados por el expte para la operación, no se corresponde con la ZONA DESFAVORECIDA. Y no ha sido solicitada la operación análoga o correspondiente.
 - Recinto:18-116-501-00009-00002 Cultivo:5000 CEBADA-SIN VARIEDAD Secano Operación correcta del recinto:6613.1
 - Recinto:18-116-501-00010-00001 Cultivo:5000 CEBADA-SIN VARIEDAD Secano Operación correcta del recinto:6613.1
 - Recinto:18-116-502-00087-00001 Cultivo:5000 CEBADA-SIN VARIEDAD Secano Operación correcta del recinto:6613.1

Datos considerados para el Cálculo de la Carga Ganadera del expediente

Superficie determinada para Cálculo Carga Ganadera: 0,00 ha
 Carga Ganadera del Expediente: 0,00 ugm/ha

Incidencias de carga ganadera

INCIDENCIA DESCRIPCIÓN

- 3795 Recinto declarado con una situación de riesgo de abandono.
 - Recinto:18-076-003-00081-00001 Cultivo: -
 - Recinto:18-076-003-00103-00001 Cultivo: -
 - Recinto:18-076-003-00104-00001 Cultivo: -
- 86132 Recinto superficie forrajera que no realiza la actividad de producción de pastoreo.
 - Recinto:18-076-005-00061-00001 Cultivo:20000 BARBECHO TRADICIONAL-SIN VARIEDAD Regadío
 - Recinto:18-076-003-00097-00001 Cultivo:20000 BARBECHO TRADICIONAL-SIN VARIEDAD Regadío
 - Recinto:18-076-005-00064-00002 Cultivo:20000 BARBECHO TRADICIONAL-SIN VARIEDAD Regadío
 - Recinto:18-076-003-00080-00001 Cultivo:20000 BARBECHO TRADICIONAL-SIN VARIEDAD Regadío
 - Recinto:18-076-004-00029-00001 Cultivo:20000 BARBECHO TRADICIONAL-SIN VARIEDAD Regadío
 - Recinto:18-076-004-00030-00001 Cultivo:20000 BARBECHO TRADICIONAL-SIN VARIEDAD Regadío
 - Recinto:18-076-003-00081-00001 Cultivo:20000 BARBECHO TRADICIONAL-SIN VARIEDAD Regadío
 - Recinto:18-076-003-00103-00001 Cultivo:20000 BARBECHO TRADICIONAL-SIN VARIEDAD Regadío
 - Recinto:18-076-004-00129-00001 Cultivo:20000 BARBECHO TRADICIONAL-SIN VARIEDAD Regadío
 - Recinto:18-076-003-00104-00001 Cultivo:20000 BARBECHO TRADICIONAL-SIN VARIEDAD Regadío
 - Recinto:18-076-005-00022-00001 Cultivo:20000 BARBECHO TRADICIONAL-SIN VARIEDAD Regadío
 - Recinto:18-076-005-00017-00001 Cultivo:20000 BARBECHO TRADICIONAL-SIN VARIEDAD Regadío
 - Recinto:18-076-005-00018-00001 Cultivo:20000 BARBECHO TRADICIONAL-SIN VARIEDAD Regadío
 - Recinto:18-076-005-00014-00001 Cultivo:20000 BARBECHO TRADICIONAL-SIN VARIEDAD Regadío
 - Recinto:18-076-005-00096-00001 Cultivo:20000 BARBECHO TRADICIONAL-SIN VARIEDAD Regadío
 - Recinto:18-076-008-00100-00001 Cultivo:20000 BARBECHO TRADICIONAL-SIN VARIEDAD Regadío

(1) Con incidencias que retienen pago o deniegan el expediente.
 (2) Se calcula sobre superficie declarada admisible.
 (3) Aplicación del artículo 16 bis del RD 147/2023.

Puede verificar la integridad de una copia de este documento mediante la lectura del código QR adjunto o mediante el acceso a la dirección https://ws050.juntadeandalucia.es/verificarFirma indicando el código de VERIFICACIÓN				
FIRMADO POR	RAQUEL MARIA ESPIN CRESPO	FECHA	26/06/2024	
VERIFICACIÓN	Pk2jmLCR8DC45ERHX3KV56KD42RK4Q	PÁGINA	82/513	



APELLIDOS Y NOMBRE / RAZÓN SOCIAL

CARVAJAL SANCHEZ JOSE CONTRATO

NIF

****1524*

EXPEDIENTE

1150520

RESOLUCIÓN

CONCESIÓN DE LA AYUDA

DATOS DE MANTENIMIENTO UNIDADES

GRUPO DE PAGO

ZONAS DE LIMITACIONES ESPECIFICAS

Sup. Dec. Admisible

7,30

Sup. Resuelta

7,30

Sobredecl.

0,00

% Sobredecl.

0,00

RESUMEN DE PAGOS

	IMPORTE (Euros)			
	RESUELTO	FEADER	MAPA	CAPADR
Pago realizado	934,40	794,24	91,66	48,50

APLICACIÓN DE REDUCCIONES Y PENALIZACIONES (%)

Criterios de subvencionabilidad (1)	Presentación tardía	Omisión declaración	Condicionabilidad
0,00	0,00	0,00	0,00

IMPORTE (Euros)

Calculado(2)	Reducción	Penalización	Reducción Penalización (3)	Penalización adicional	Resuelto	FEADER	MAPA	CAPADR
934,40 €	0,00 €	0,00 €	0,00 €	0,00 €	934,40 €	794,24 €	91,66 €	48,50 €
Importe Unitario:	128,00 €	Nuevo Importe Unitario:	128,00 €					

RECINTOS PROPUESTOS

REF.	REFERENCIA SIGPAC	CULTIVO	S/R	USO SIGPAC	Sup. Dec. admisible	Sup. Campo	Sup. Determ.	Sup. Resuelta
-492059	18-071-004-00311-0005	ALMENDROS	S		0,02		0,02	0,02
1700000005214104	18-071-004-00311-0003	ALMENDROS	S		1,46		1,46	1,46
1700000005214106	18-071-502-00059-0001	ALMENDROS	S		3,42		3,42	3,42
1700000005214111	18-071-505-00098-0001	ALMENDROS	R		2,03		2,03	2,03
1700000005214116	18-071-004-00310-0001	ALMENDROS	S		0,37		0,37	0,37

(1) Con incidencias que retienen pago o deniegan el expediente.

(2) Se calcula sobre superficie declarada admisible.

(3) Aplicación del artículo 16 bis del RD 147/2023.

Puede verificar la integridad de una copia de este documento mediante la lectura del código QR adjunto o mediante el acceso a la dirección <https://ws050.juntadeandalucia.es/verificarFirma> indicando el código de VERIFICACIÓN

FIRMADO POR	RAQUEL MARIA ESPIN CRESPO	FECHA	26/06/2024
VERIFICACIÓN	Pk2jmLCR8DC45ERHX3KV56KD42RK4Q	PÁGINA	83/513





APELLIDOS Y NOMBRE / RAZÓN SOCIAL

CASTILLO BARBERO MERCEDES MARIA

NIF
****5797*

EXPEDIENTE
1280221

RESOLUCIÓN
CONCESIÓN DE LA AYUDA

DATOS DE MANTENIMIENTO UNIDADES

GRUPO DE PAGO

ZONAS DE LIMITACIONES ESPECIFICAS

Sup. Dec. Admisible	Sup. Resuelta	Sobredecl.	% Sobredecl.
131,42	126,78	4,64	3,53

RESUMEN DE PAGOS

	IMPORTE (Euros)			
	RESUELTO	FEADER	MAPA	CAPADR
Pago realizado	2.519,02	2.141,17	247,12	130,73
A pagar	5,73	4,87	0,56	0,30
TOTAL	2.524,75	2.146,04	247,68	131,03

APLICACIÓN DE REDUCCIONES Y PENALIZACIONES (%)

Criterios de subvencionabilidad (1)	Presentación tardía	Omisión declaración	Condicionabilidad
0,00	0,00	0,00	0,00

IMPORTE (Euros)

Calculado(2)	Reducción	Penalización	Reducción Penalización (3)	Penalización adicional	Resuelto	FEADER	MAPA	CAPADR
2.816,00 €	99,42 €	191,83 €	0,00 €	0,00 €	2.524,75 €	2.146,04 €	247,68 €	131,03 €
Importe Unitario:	128,00 €	Nuevo Importe Unitario:	21,43 €					

(1) Con incidencias que retienen pago o deniegan el expediente.
 (2) Se calcula sobre superficie declarada admisible.
 (3) Aplicación del artículo 16 bis del RD 147/2023.

Puede verificar la integridad de una copia de este documento mediante la lectura del código QR adjunto o mediante el acceso a la dirección https://ws050.juntadeandalucia.es/verificarFirma indicando el código de VERIFICACIÓN					
FIRMADO POR	RAQUEL MARIA ESPIN CRESPO		FECHA		26/06/2024
VERIFICACIÓN	Pk2jmLCR8DC45ERHX3KV56KD42RK4Q		PÁGINA		84/513



RECINTOS PROPUESTOS

REF.	REFERENCIA SIGPAC	CULTIVO	S/R	USO SIGPAC	Sup. Dec. admisible	Sup. Campo	Sup. Determ.	Sup. Resuelta
-1541471	18-031-001-00006-0001	PASTOS PERMANENTES DE 5 O MAS AÑOS	S		14,26		14,26	14,26
-1541381	18-031-004-00005-0007	PASTOS PERMANENTES DE 5 O MAS AÑOS	S		4,62		4,62	0,00
-1541360	18-031-004-00005-0011	AVENA	R		3,36		3,36	3,36
-1541354	18-031-004-00004-0005	PASTOS PERMANENTES DE 5 O MAS AÑOS	S		1,85		1,85	1,85
-1261360	18-031-011-00108-0002	AVENA	R		0,49		0,49	0,49
-981408	18-031-001-00017-0003	TOMATE	R		0,67		0,67	0,67
-981384	18-031-001-00015-0004	MEZCLA AVENA-CEBADA	R		1,22		1,22	1,22
-919370	18-031-007-00201-0011	PASTOS PERMANENTES DE 5 O MAS AÑOS	S		0,02		0,02	0,02
-919369	18-031-007-00201-0010	TOMATE	R		0,13		0,13	0,13
-919368	18-031-007-00201-0009	PASTOS PERMANENTES DE 5 O MAS AÑOS	S		0,00		0,00	0,00
-919367	18-031-007-00201-0005	PASTOS PERMANENTES DE 5 O MAS AÑOS	S		0,01		0,01	0,01
-919366	18-031-002-00058-0003	PASTOS PERMANENTES DE 5 O MAS AÑOS	S		0,01		0,01	0,01
-919365	18-031-002-00047-0011	TOMATE	R		0,15		0,15	0,15
-919364	18-031-002-00047-0010	PASTOS PERMANENTES DE 5 O MAS AÑOS	S		0,02		0,02	0,02
-143858	18-031-002-00047-0008	TOMATE	S		0,19		0,19	0,19
1700000007169397	18-031-002-00047-0006	TOMATE	R		0,61		0,61	0,61
1700000007169399	18-031-007-00214-0001	TOMATE	R		0,16		0,16	0,16
1700000007169400	18-031-007-00200-0002	TOMATE	R		0,38		0,38	0,38
1700000007169401	18-031-007-00201-0001	TOMATE	R		0,26		0,26	0,26
1700000007169403	18-031-001-00013-0002	PASTOS PERMANENTES DE 5 O MAS AÑOS	R		0,82		0,82	0,82
1700000007169404	18-031-002-00047-0005	TOMATE	R		0,92		0,92	0,92
1700000007169405	18-031-011-00115-0002	TOMATE	R		0,34		0,34	0,34
1700000007169419	18-031-001-00049-0001	PASTOS PERMANENTES DE 5 O MAS AÑOS	S		2,91		2,91	2,91
1700000007169425	18-031-002-00061-0001	PASTOS PERMANENTES DE 5 O MAS AÑOS	S		0,03		0,03	0,03
1700000007169426	18-031-002-00062-0001	PASTOS PERMANENTES DE 5 O MAS AÑOS	S		0,25		0,25	0,25
1700000007169427	18-031-002-00062-0003	TOMATE	S		0,05		0,05	0,05
1700000007169428	18-031-002-00045-0002	PASTOS PERMANENTES DE 5 O MAS AÑOS	S		0,60		0,60	0,60
1700000007169429	18-031-002-00048-0001	PASTOS PERMANENTES DE 5 O MAS AÑOS	S		0,38		0,38	0,38
1700000007169430	18-031-002-00057-0001	PASTOS PERMANENTES DE 5 O MAS AÑOS	S		0,14		0,14	0,14
1700000007169431	18-031-004-00004-0001	PASTOS PERMANENTES DE 5 O MAS AÑOS	S		8,58		8,58	8,58
1700000007169437	18-031-003-00031-0002	PASTOS PERMANENTES DE 5 O MAS AÑOS	S		0,54		0,54	0,54
1700000007169455	18-031-001-00010-0001	PASTOS PERMANENTES DE 5 O MAS AÑOS	S		2,88		2,88	2,88
1700000007169458	18-031-001-00007-0001	PASTOS PERMANENTES DE 5 O MAS AÑOS	S		1,66		1,66	1,66
1700000007169459	18-031-001-00018-0001	PASTOS PERMANENTES DE 5 O MAS AÑOS	S		1,25		1,25	1,25
1700000007169460	18-031-001-00015-0002	PASTOS PERMANENTES DE 5 O MAS AÑOS	S		4,82		4,82	4,82
1700000007169461	18-031-001-00017-0001	PASTOS PERMANENTES DE 5 O MAS AÑOS	S		1,90		1,90	1,90
1700000007169462	18-031-001-00019-0001	PASTOS PERMANENTES DE 5 O MAS AÑOS	S		3,43		3,43	3,43
1700000007169463	18-031-001-00020-0001	PASTOS PERMANENTES DE 5 O MAS AÑOS	S		3,37		3,37	3,37
1700000007169464	18-031-001-00012-0001	PASTOS PERMANENTES DE 5 O MAS AÑOS	S		20,64		20,64	20,64
1700000007169465	18-031-001-00013-0001	PASTOS PERMANENTES DE 5 O MAS AÑOS	S		4,48		4,48	4,48
1700000007169467	18-031-001-00011-0001	PASTOS PERMANENTES DE 5 O MAS AÑOS	S		5,97		5,97	5,97
1700000007169475	18-031-002-00047-0007	TOMATE	S		0,52		0,52	0,52
1700000007169476	18-031-002-00063-0004	PASTOS PERMANENTES DE 5 O MAS AÑOS	S		0,54		0,54	0,54
1700000007169477	18-031-002-00059-0001	PASTOS PERMANENTES DE 5 O MAS AÑOS	S		0,36		0,36	0,34
1700000007169478	18-031-002-00049-0002	PASTOS PERMANENTES DE 5 O MAS AÑOS	S		1,59		1,59	1,59
1700000007169479	18-031-002-00047-0003	PASTOS PERMANENTES DE 5 O MAS AÑOS	S		8,14		8,14	8,14
1700000007169480	18-031-002-00044-0002	PASTOS PERMANENTES DE 5 O MAS AÑOS	S		12,38		12,38	12,38
1700000007169482	18-031-002-00045-0001	PASTOS PERMANENTES DE 5 O MAS AÑOS	S		0,50		0,50	0,50
1700000007169483	18-031-002-00060-0002	PASTOS PERMANENTES DE 5 O MAS AÑOS	S		0,50		0,50	0,50
1700000007169485	18-031-002-00064-0001	PASTOS PERMANENTES DE 5 O MAS AÑOS	S		0,83		0,83	0,83
1700000007169486	18-031-002-00058-0001	PASTOS PERMANENTES DE 5 O MAS AÑOS	S		0,39		0,39	0,39
1700000007169487	18-031-002-00047-0004	PASTOS PERMANENTES DE 5 O MAS AÑOS	S		1,49		1,49	1,49

(1) Con incidencias que retienen pago o deniegan el expediente.
 (2) Se calcula sobre superficie declarada admisible.
 (3) Aplicación del artículo 16 bis del RD 147/2023.

Puede verificar la integridad de una copia de este documento mediante la lectura del código QR adjunto o mediante el acceso a la dirección https://ws050.juntadeandalucia.es/verificarFirma indicando el código de VERIFICACIÓN					
FIRMADO POR	RAQUEL MARIA ESPIN CRESPO		FECHA		26/06/2024
VERIFICACIÓN	Pk2jmLCR8DC45ERHX3KV56KD42RK4Q		PÁGINA		85/513



RECINTOS PROPUESTOS

REF.	REFERENCIA SIGPAC	CULTIVO	USO S/R SIGPAC	Sup. Dec. admisible	Sup. Campo	Sup. Determ.	Sup. Resuelta
170000007169488	18-031-002-00051-0001	PASTOS PERMANENTES DE 5 O MAS AÑOS	S	0,00		0,00	0,00
170000007169489	18-031-002-00065-0001	PASTOS PERMANENTES DE 5 O MAS AÑOS	S	0,21		0,21	0,21
170000007169490	18-031-002-00066-0001	PASTOS PERMANENTES DE 5 O MAS AÑOS	S	0,98		0,98	0,98
170000007169497	18-031-002-00063-0005	PASTOS PERMANENTES DE 5 O MAS AÑOS	S	7,05		7,05	7,05
170000007169503	18-031-004-00004-0006	PASTOS PERMANENTES DE 5 O MAS AÑOS	S	0,95		0,95	0,95
170000007169505	18-031-004-00004-0004	PASTOS PERMANENTES DE 5 O MAS AÑOS	S	0,24		0,24	0,24
170000007169508	18-031-007-00201-0003	PASTOS PERMANENTES DE 5 O MAS AÑOS	S	0,08		0,08	0,08
170000007169509	18-031-007-00199-0001	PASTOS PERMANENTES DE 5 O MAS AÑOS	S	0,04		0,04	0,04
170000007169510	18-031-007-00214-0002	PASTOS PERMANENTES DE 5 O MAS AÑOS	S	0,07		0,07	0,07
170000007169511	18-031-007-00201-0002	PASTOS PERMANENTES DE 5 O MAS AÑOS	S	0,04		0,04	0,04
170000007169522	18-031-010-00202-0001	PASTOS PERMANENTES DE 5 O MAS AÑOS	S	0,15		0,15	0,15

INCIDENCIAS

INCIDENCIA DESCRIPCIÓN

- 230 Solicitante que declara un recinto ficticio comunal pero según la Autoridad gestora, su CIF/NIF no está entre los participantes de ese recinto.
Recinto:18-031-900-99000-99001 Cultivo: -
- 3790 Recinto declarado inactivo
Recinto:18-031-004-00005-00007 Cultivo: -
- 4272 Verifica que las líneas de declaración de las Solicitudes Únicas no tienen solapes con la capa de Retroactividad Gráfica (ambas de la misma campaña) a nivel de expediente/línea de declaración gráfica de la solicitud.
Recinto:18-031-002-00059-00001 Cultivo: - Agregado de la referencia del recinto.:0 Zona de la referencia del recinto.:0 Superficie solapada.:0,02 Id. Incid.:95117214

Datos considerados para el Cálculo de la Carga Ganadera del expediente

Superficie determinada para Cálculo Carga Ganadera: 117,33 ha
Carga Ganadera del Expediente: 0,20 ugm/ha

Explotación	Especie	Ugm Calculada para CG
ES180300000026	BOVINA	23,16

Recintos Determinados para el Cálculo de Garga Ganadera

REF.	REFERENCIA SIGPAC	CULTIVO	DESCRIPCIÓN CULTIVO	S/R	SUP. RESUELTA (ha)
-1541471	18-031-001-00006-00001	62000	PASTOS PERMANENTES DE 5 O MAS AÑOS-SIN VARIEDAD	S	14,26
-1541381	18-031-004-00005-00007	62000	PASTOS PERMANENTES DE 5 O MAS AÑOS-SIN VARIEDAD	S	0,00
-1541354	18-031-004-00004-00005	62000	PASTOS PERMANENTES DE 5 O MAS AÑOS-SIN VARIEDAD	S	1,85
-919370	18-031-007-00201-00011	62000	PASTOS PERMANENTES DE 5 O MAS AÑOS-SIN VARIEDAD	S	0,02
-919368	18-031-007-00201-00009	62000	PASTOS PERMANENTES DE 5 O MAS AÑOS-SIN VARIEDAD	S	0,00
-919367	18-031-007-00201-00005	62000	PASTOS PERMANENTES DE 5 O MAS AÑOS-SIN VARIEDAD	S	0,01
-919366	18-031-002-00058-00003	62000	PASTOS PERMANENTES DE 5 O MAS AÑOS-SIN VARIEDAD	S	0,01
-919364	18-031-002-00047-00010	62000	PASTOS PERMANENTES DE 5 O MAS AÑOS-SIN VARIEDAD	S	0,02
170000007169403	18-031-001-00013-00002	62000	PASTOS PERMANENTES DE 5 O MAS AÑOS-SIN VARIEDAD	R	0,82
170000007169419	18-031-001-00049-00001	62000	PASTOS PERMANENTES DE 5 O MAS AÑOS-SIN VARIEDAD	S	2,91
170000007169425	18-031-002-00061-00001	62000	PASTOS PERMANENTES DE 5 O MAS AÑOS-SIN VARIEDAD	S	0,03
170000007169426	18-031-002-00062-00001	62000	PASTOS PERMANENTES DE 5 O MAS AÑOS-SIN VARIEDAD	S	0,25
170000007169428	18-031-002-00045-00002	62000	PASTOS PERMANENTES DE 5 O MAS AÑOS-SIN VARIEDAD	S	0,60

(1) Con incidencias que retienen pago o deniegan el expediente.
(2) Se calcula sobre superficie declarada admisible.
(3) Aplicación del artículo 16 bis del RD 147/2023.

Puede verificar la integridad de una copia de este documento mediante la lectura del código QR adjunto o mediante el acceso a la dirección https://ws050.juntadeandalucia.es/verificarFirma indicando el código de VERIFICACIÓN				
FIRMADO POR	RAQUEL MARIA ESPIN CRESPO	FECHA	26/06/2024	
VERIFICACIÓN	Pk2jmLCR8DC45ERHX3KV56KD42RK4Q	PÁGINA	86/513	



Recintos Determinados para el Cálculo de Garga Ganadera

REF.	REFERENCIA SIGPAC	CULTIVO	DESCRIPCIÓN CULTIVO	S/R	SUP. RESUELTA (ha)
1700000007169429	18-031-002-00048-00001	62000	PASTOS PERMANENTES DE 5 O MAS AÑOS-SIN VARIEDAD	S	0,38
1700000007169430	18-031-002-00057-00001	62000	PASTOS PERMANENTES DE 5 O MAS AÑOS-SIN VARIEDAD	S	0,14
1700000007169431	18-031-004-00004-00001	62000	PASTOS PERMANENTES DE 5 O MAS AÑOS-SIN VARIEDAD	S	8,58
1700000007169437	18-031-003-00031-00002	62000	PASTOS PERMANENTES DE 5 O MAS AÑOS-SIN VARIEDAD	S	0,54
1700000007169455	18-031-001-00010-00001	62000	PASTOS PERMANENTES DE 5 O MAS AÑOS-SIN VARIEDAD	S	2,88
1700000007169458	18-031-001-00007-00001	62000	PASTOS PERMANENTES DE 5 O MAS AÑOS-SIN VARIEDAD	S	1,66
1700000007169459	18-031-001-00018-00001	62000	PASTOS PERMANENTES DE 5 O MAS AÑOS-SIN VARIEDAD	S	1,25
1700000007169460	18-031-001-00015-00002	62000	PASTOS PERMANENTES DE 5 O MAS AÑOS-SIN VARIEDAD	S	4,82
1700000007169461	18-031-001-00017-00001	62000	PASTOS PERMANENTES DE 5 O MAS AÑOS-SIN VARIEDAD	S	1,90
1700000007169462	18-031-001-00019-00001	62000	PASTOS PERMANENTES DE 5 O MAS AÑOS-SIN VARIEDAD	S	3,43
1700000007169463	18-031-001-00020-00001	62000	PASTOS PERMANENTES DE 5 O MAS AÑOS-SIN VARIEDAD	S	3,37
1700000007169464	18-031-001-00012-00001	62000	PASTOS PERMANENTES DE 5 O MAS AÑOS-SIN VARIEDAD	S	20,64
1700000007169465	18-031-001-00013-00001	62000	PASTOS PERMANENTES DE 5 O MAS AÑOS-SIN VARIEDAD	S	4,48
1700000007169467	18-031-001-00011-00001	62000	PASTOS PERMANENTES DE 5 O MAS AÑOS-SIN VARIEDAD	S	5,97
1700000007169476	18-031-002-00063-00004	62000	PASTOS PERMANENTES DE 5 O MAS AÑOS-SIN VARIEDAD	S	0,54
1700000007169477	18-031-002-00059-00001	62000	PASTOS PERMANENTES DE 5 O MAS AÑOS-SIN VARIEDAD	S	0,34
1700000007169478	18-031-002-00049-00002	62000	PASTOS PERMANENTES DE 5 O MAS AÑOS-SIN VARIEDAD	S	1,59
1700000007169479	18-031-002-00047-00003	62000	PASTOS PERMANENTES DE 5 O MAS AÑOS-SIN VARIEDAD	S	8,14
1700000007169480	18-031-002-00044-00002	62000	PASTOS PERMANENTES DE 5 O MAS AÑOS-SIN VARIEDAD	S	12,38
1700000007169482	18-031-002-00045-00001	62000	PASTOS PERMANENTES DE 5 O MAS AÑOS-SIN VARIEDAD	S	0,50
1700000007169483	18-031-002-00060-00002	62000	PASTOS PERMANENTES DE 5 O MAS AÑOS-SIN VARIEDAD	S	0,50
1700000007169485	18-031-002-00064-00001	62000	PASTOS PERMANENTES DE 5 O MAS AÑOS-SIN VARIEDAD	S	0,83
1700000007169486	18-031-002-00058-00001	62000	PASTOS PERMANENTES DE 5 O MAS AÑOS-SIN VARIEDAD	S	0,39
1700000007169487	18-031-002-00047-00004	62000	PASTOS PERMANENTES DE 5 O MAS AÑOS-SIN VARIEDAD	S	1,49
1700000007169488	18-031-002-00051-00001	62000	PASTOS PERMANENTES DE 5 O MAS AÑOS-SIN VARIEDAD	S	0,00
1700000007169489	18-031-002-00065-00001	62000	PASTOS PERMANENTES DE 5 O MAS AÑOS-SIN VARIEDAD	S	0,21
1700000007169490	18-031-002-00066-00001	62000	PASTOS PERMANENTES DE 5 O MAS AÑOS-SIN VARIEDAD	S	0,98
1700000007169497	18-031-002-00063-00005	62000	PASTOS PERMANENTES DE 5 O MAS AÑOS-SIN VARIEDAD	S	7,05
1700000007169503	18-031-004-00004-00006	62000	PASTOS PERMANENTES DE 5 O MAS AÑOS-SIN VARIEDAD	S	0,95
1700000007169505	18-031-004-00004-00004	62000	PASTOS PERMANENTES DE 5 O MAS AÑOS-SIN VARIEDAD	S	0,24
1700000007169508	18-031-007-00201-00003	62000	PASTOS PERMANENTES DE 5 O MAS AÑOS-SIN VARIEDAD	S	0,08
1700000007169509	18-031-007-00199-00001	62000	PASTOS PERMANENTES DE 5 O MAS AÑOS-SIN VARIEDAD	S	0,04
1700000007169510	18-031-007-00214-00002	62000	PASTOS PERMANENTES DE 5 O MAS AÑOS-SIN VARIEDAD	S	0,07
1700000007169511	18-031-007-00201-00002	62000	PASTOS PERMANENTES DE 5 O MAS AÑOS-SIN VARIEDAD	S	0,04
1700000007169522	18-031-010-00202-00001	62000	PASTOS PERMANENTES DE 5 O MAS AÑOS-SIN VARIEDAD	S	0,15

Incidencias de carga ganadera

INCIDENCIA DESCRIPCIÓN

(1) Con incidencias que retienen pago o deniegan el expediente.
 (2) Se calcula sobre superficie declarada admisible.
 (3) Aplicación del artículo 16 bis del RD 147/2023.

Puede verificar la integridad de una copia de este documento mediante la lectura del código QR adjunto o mediante el acceso a la dirección https://ws050.juntadeandalucia.es/verificarFirma indicando el código de VERIFICACIÓN					
FIRMADO POR	RAQUEL MARIA ESPIN CRESPO		FECHA		26/06/2024
VERIFICACIÓN	Pk2jmLCR8DC45ERHX3KV56KD42RK4Q		PÁGINA		87/513



230	Solicitante que declara un recinto ficticio comunal pero según la Autoridad gestora, su CIF/NIF no está entre los participantes de ese recinto. Recinto:18-031-900-99000-99001 Cultivo: -
3790	Recinto declarado inactivo Recinto:18-031-004-00005-00007 Cultivo: -
86128	Recinto de Forrajas que no ha contabilizado para Carga Ganadera por no tener una explotación válida para el cálculo de la Carga Ganadera Recinto:18-031-900-99000-99001 Cultivo:62 PASTOS PERMANENTES DE 5 O MAS AÑOS-

(1) Con incidencias que retienen pago o deniegan el expediente.
(2) Se calcula sobre superficie declarada admisible.
(3) Aplicación del artículo 16 bis del RD 147/2023.

Puede verificar la integridad de una copia de este documento mediante la lectura del código QR adjunto o mediante el acceso a la dirección <https://ws050.juntadeandalucia.es/verificarFirma> indicando el código de VERIFICACIÓN

FIRMADO POR	RAQUEL MARIA ESPIN CRESPO	FECHA	26/06/2024
VERIFICACIÓN	Pk2jmlCR8DC45ERHX3KV56KD42RK4Q	PÁGINA	88/513





APELLIDOS Y NOMBRE / RAZÓN SOCIAL

CASTILLO MARTIN ROMAN GERARDO

NIF
***Q227*

EXPEDIENTE
1022130

RESOLUCIÓN
CONCESIÓN DE LA AYUDA

DATOS DE MANTENIMIENTO UNIDADES

GRUPO DE PAGO

ZONAS DE LIMITACIONES ESPECIFICAS

Sup. Dec. Admisible	Sup. Resuelta	Sobredecl.	% Sobredecl.
1,57	1,57	0,00	0,00

RESUMEN DE PAGOS

	IMPORTE (Euros)			
	RESUELTO	FEADER	MAPA	CAPADR
Pago realizado	198,95	169,11	19,52	10,32

APLICACIÓN DE REDUCCIONES Y PENALIZACIONES (%)

Criterios de subvencionabilidad (1)	Presentación tardía	Omisión declaración	Condicionalidad
0,00	0,00	1,00	0,00

IMPORTE (Euros)

Calculado(2)	Reducción	Penalización	Reducción Penalización (3)	Penalización adicional	Resuelto	FEADER	MAPA	CAPADR
200,96 €	0,00 €	0,00 €	0,00 €	0,00 €	198,95 €	169,11 €	19,52 €	10,32 €
Importe Unitario:	128,00 €	Nuevo Importe Unitario:	128,00 €					

RECINTOS PROPUESTOS

REF.	REFERENCIA SIGPAC	CULTIVO	S/R	USO SIGPAC	Sup. Dec. admisible	Sup. Campo	Sup. Determ.	Sup. Resuelta
-1117543	18-063-005-00055-0001	OLIVAR	R		0,05		0,05	0,05
5299915	18-063-005-00063-0002	OLIVAR	R		0,48		0,48	0,48
170000007115909	18-063-005-00159-0001	ALMENDROS	S		1,04		1,04	1,04

INCIDENCIAS

INCIDENCIA DESCRIPCIÓN

256 Solicitud con recintos no declarados en campaña actual con una reducción por omisión de superficie superior al 3%
CÓDIGO PARA EL PORCENTAJE DE REDUCCIÓN POR OMISIÓN QUE CORRESPONDE A LA SOLICITUD:1

(1) Con incidencias que retienen pago o deniegan el expediente.
(2) Se calcula sobre superficie declarada admisible.
(3) Aplicación del artículo 16 bis del RD 147/2023.

Puede verificar la integridad de una copia de este documento mediante la lectura del código QR adjunto o mediante el acceso a la dirección <https://ws050.juntadeandalucia.es/verificarFirma> indicando el código de VERIFICACIÓN

FIRMADO POR	RAQUEL MARIA ESPIN CRESPO	FECHA	26/06/2024
VERIFICACIÓN	Pk2jmLCR8DC45ERHX3KV56KD42RK4Q	PÁGINA	89/513





APELLIDOS Y NOMBRE / RAZÓN SOCIAL

CASTILLO REDONDO MARIO

NIF
****5952*

EXPEDIENTE
1196545

RESOLUCIÓN
CONCESIÓN DE LA AYUDA

DATOS DE MANTENIMIENTO UNIDADES

GRUPO DE PAGO

ZONAS DE LIMITACIONES ESPECIFICAS

Sup. Dec. Admisible	Sup. Resuelta	Sobredecl.	% Sobredecl.
75,00	75,00	0,00	0,00

RESUMEN DE PAGOS

	IMPORTE (Euros)			
	RESUELTO	FEADER	MAPA	CAPADR
Pago realizado	835,84	710,46	82,00	43,38
A pagar	1.980,16	1.683,14	194,25	102,77
TOTAL	2.816,00	2.393,60	276,25	146,15

APLICACIÓN DE REDUCCIONES Y PENALIZACIONES (%)

Criterios de subvencionabilidad (1)	Presentación tardía	Omisión declaración	Condicionabilidad
0,00	0,00	0,00	0,00

IMPORTE (Euros)

Calculado(2)	Reducción	Penalización	Reducción Penalización (3)	Penalización adicional	Resuelto	FEADER	MAPA	CAPADR
2.816,00 €	0,00 €	0,00 €	0,00 €	0,00 €	2.816,00 €	2.393,60 €	276,25 €	146,15 €
Importe Unitario:	128,00 €	Nuevo Importe Unitario:	37,55 €					

(1) Con incidencias que retienen pago o deniegan el expediente.
 (2) Se calcula sobre superficie declarada admisible.
 (3) Aplicación del artículo 16 bis del RD 147/2023.

Puede verificar la integridad de una copia de este documento mediante la lectura del código QR adjunto o mediante el acceso a la dirección https://ws050.juntadeandalucia.es/verificarFirma indicando el código de VERIFICACIÓN				
FIRMADO POR	RAQUEL MARIA ESPIN CRESPO	FECHA	26/06/2024	
VERIFICACIÓN	Pk2jmLCR8DC45ERHX3KV56KD42RK4Q	PÁGINA	90/513	



RECINTOS PROPUESTOS

REF.	REFERENCIA SIGPAC	CULTIVO	S/R	USO SIGPAC	Sup. Dec. admisible	Sup. Campo	Sup. Determ.	Sup. Resuelta
-1270047	18-096-009-00016-0006	CEREZOS	S		0,05		0,05	0,05
-1270046	18-096-009-00005-0003	PASTOS PERMANENTES DE 5 O MAS AÑOS	S		0,14		0,14	0,14
-1270045	18-096-009-00005-0002	CEREZOS	S		0,89		0,89	0,89
-961018	18-096-010-00153-0002	PASTOS PERMANENTES DE 5 O MAS AÑOS	S		0,05		0,05	0,05
-961010	18-096-010-00131-0001	PASTOS PERMANENTES DE 5 O MAS AÑOS	S		2,86		2,86	2,86
-961004	18-096-009-00037-0002	CEREZOS	R		0,04		0,04	0,04
-961000	18-096-009-00037-0001	CEREZOS	R		0,32		0,32	0,32
-960994	18-096-009-00036-0001	CEREZOS	R		0,17		0,17	0,17
-960985	18-096-009-00017-0001	PASTOS PERMANENTES DE 5 O MAS AÑOS	S		0,14		0,14	0,14
-960968	18-096-009-00016-0003	CEREZOS	S		0,30		0,30	0,30
-960947	18-096-009-00016-0001	PASTOS PERMANENTES DE 5 O MAS AÑOS	S		0,29		0,29	0,29
-960942	18-096-009-00005-0001	PASTOS PERMANENTES DE 5 O MAS AÑOS	S		1,29		1,29	1,29
-960940	18-096-001-00076-0001	PASTOS PERMANENTES DE 5 O MAS AÑOS	S		0,65		0,65	0,65
-493000	18-096-009-00015-0006	CEREZOS	S		0,11		0,11	0,11
-146116	18-096-010-00127-0002	PASTOS PERMANENTES DE 5 O MAS AÑOS	S		19,81		19,81	19,81
-36328	18-096-001-00061-0006	CEREZOS	S		0,04		0,04	0,04
4602355	18-096-001-00064-0001	CEREZOS	R		0,61		0,61	0,61
1700000006840256	18-096-001-00027-0001	PASTOS PERMANENTES DE 5 O MAS AÑOS	S		0,13		0,13	0,13
1700000006840257	18-096-011-00020-0001	PASTOS PERMANENTES DE 5 O MAS AÑOS	S		0,35		0,35	0,35
1700000006840258	18-096-011-00025-0002	PASTOS PERMANENTES DE 5 O MAS AÑOS	S		0,06		0,06	0,06
1700000006840260	18-096-011-00019-0001	PASTOS PERMANENTES DE 5 O MAS AÑOS	S		0,16		0,16	0,16
1700000006840261	18-096-009-00007-0001	PASTOS PERMANENTES DE 5 O MAS AÑOS	S		0,70		0,70	0,70
1700000006840263	18-096-001-00047-0002	PASTOS PERMANENTES DE 5 O MAS AÑOS	S		0,08		0,08	0,08
1700000006840264	18-096-001-00061-0005	PASTOS PERMANENTES DE 5 O MAS AÑOS	S		0,02		0,02	0,02
1700000006840265	18-096-001-00063-0001	CEREZOS	R		0,44		0,44	0,44
1700000006840266	18-096-001-00044-0001	CEREZOS	R		0,08		0,08	0,08
1700000006840267	18-096-001-00047-0003	PASTOS PERMANENTES DE 5 O MAS AÑOS	S		0,05		0,05	0,05
1700000006840268	18-096-001-00037-0002	CEREZOS	S		0,18		0,18	0,18
1700000006840269	18-096-001-00029-0001	PASTOS PERMANENTES DE 5 O MAS AÑOS	S		0,11		0,11	0,11
1700000006840270	18-096-001-00051-0002	CEREZOS	S		0,55		0,55	0,55
1700000006840271	18-096-001-00048-0001	PASTOS PERMANENTES DE 5 O MAS AÑOS	S		0,17		0,17	0,17
1700000006840272	18-096-011-00035-0001	PASTOS PERMANENTES DE 5 O MAS AÑOS	S		0,20		0,20	0,20
1700000006840273	18-096-009-00015-0001	CEREZOS	S		0,89		0,89	0,89
1700000006840274	18-096-001-00041-0002	CEREZOS	S		0,02		0,02	0,02
1700000006840275	18-096-009-00015-0003	CEREZOS	S		0,24		0,24	0,24
1700000006840276	18-096-001-00061-0002	CEREZOS	S		0,31		0,31	0,31
1700000006840279	18-096-001-00061-0004	CEREZOS	S		0,03		0,03	0,03
1700000006840280	18-096-009-00029-0001	CEREZOS	R		0,32		0,32	0,32
1700000006840281	18-096-009-00015-0005	PASTOS PERMANENTES DE 5 O MAS AÑOS	S		0,03		0,03	0,03
1700000006840282	18-096-001-00042-0002	CEREZOS	S		0,38		0,38	0,38
1700000006840283	18-096-010-00127-0001	PASTOS PERMANENTES DE 5 O MAS AÑOS	S		40,28		40,28	40,28
1700000006840284	18-096-001-00047-0001	CEREZOS	S		0,15		0,15	0,15
1700000006840285	18-096-009-00041-0001	PASTOS PERMANENTES DE 5 O MAS AÑOS	S		0,81		0,81	0,81
1700000006840286	18-096-009-00027-0001	CEREZOS	S		0,41		0,41	0,41
1700000006840287	18-096-009-00015-0002	PASTOS PERMANENTES DE 5 O MAS AÑOS	S		0,09		0,09	0,09

(1) Con incidencias que retienen pago o deniegan el expediente.
 (2) Se calcula sobre superficie declarada admisible.
 (3) Aplicación del artículo 16 bis del RD 147/2023.

Puede verificar la integridad de una copia de este documento mediante la lectura del código QR adjunto o mediante el acceso a la dirección https://ws050.juntadeandalucia.es/verificarFirma indicando el código de VERIFICACIÓN					
FIRMADO POR	RAQUEL MARIA ESPIN CRESPO		FECHA		26/06/2024
VERIFICACIÓN	Pk2jmLCR8DC45ERHX3KV56KD42RK4Q		PÁGINA		91/513



APELLIDOS Y NOMBRE / RAZÓN SOCIAL

CASTILLO SANCHEZ JOSE MIGUEL

NIF

****9729*

EXPEDIENTE

1097150

RESOLUCIÓN

CONCESIÓN DE LA AYUDA

DATOS DE MANTENIMIENTO UNIDADES

GRUPO DE PAGO	Sup. Dec. Admisible	Sup. Resuelta	Sobredecl.	% Sobredecl.
ZONAS DE LIMITACIONES ESPECIFICAS	8,03	8,03	0,00	0,00

RESUMEN DE PAGOS

	IMPORTE (Euros)			
	RESUELTO	FEADER	MAPA	CAPADR
Pago realizado	1.027,84	873,66	100,83	53,35

APLICACIÓN DE REDUCCIONES Y PENALIZACIONES (%)

Criterios de subvencionabilidad (1)	Presentación tardía	Omisión declaración	Condicionalidad
0,00	0,00	0,00	0,00

IMPORTE (Euros)

Calculado(2)	Reducción	Penalización	Reducción Penalización (3)	Penalización adicional	Resuelto	FEADER	MAPA	CAPADR
1.027,84 €	0,00 €	0,00 €	0,00 €	0,00 €	1.027,84 €	873,66 €	100,83 €	53,35 €
Importe Unitario:	128,00 €	Nuevo Importe Unitario:	128,00 €					

RECINTOS PROPUESTOS

REF.	REFERENCIA SIGPAC	CULTIVO	S/R	USO SIGPAC	Sup. Dec. admisible	Sup. Campo	Sup. Determ.	Sup. Resuelta
5326374	18-110-001-00030-0001	CALABAZA	R		0,98		0,98	0,98
5326381	18-110-001-00031-0001	CALABAZA	R		1,24		1,24	1,24
5326382	18-110-001-00077-0001	OLIVAR	R		0,39		0,39	0,39
5326383	18-110-001-00078-0001	OLIVAR	R		0,94		0,94	0,94
5326391	18-110-004-00325-0001	CALABAZA	S		1,02		1,02	1,02
5326392	18-110-004-00325-0002	CALABAZA	S		0,39		0,39	0,39
5326394	18-110-004-00333-0001	CEREZOS	S		0,68		0,68	0,68
5326395	18-110-004-00333-0003	CALABAZA	S		0,06		0,06	0,06
5326396	18-110-004-00333-0004	CALABAZA	S		0,18		0,18	0,18
5326397	18-110-004-00335-0002	CALABAZA	S		0,54		0,54	0,54
5326398	18-110-004-00335-0003	CALABAZA	S		0,72		0,72	0,72
5326399	18-110-004-00335-0005	CEREZOS	S		0,14		0,14	0,14
5552576	18-110-004-00334-0002	CALABAZA	S		0,75		0,75	0,75

(1) Con incidencias que retienen pago o deniegan el expediente.

(2) Se calcula sobre superficie declarada admisible.

(3) Aplicación del artículo 16 bis del RD 147/2023.

Puede verificar la integridad de una copia de este documento mediante la lectura del código QR adjunto o mediante el acceso a la dirección <https://ws050.juntadeandalucia.es/verificarFirma> indicando el código de VERIFICACIÓN

FIRMADO POR	RAQUEL MARIA ESPIN CRESPO	FECHA	26/06/2024
VERIFICACIÓN	Pk2jmLCR8DC45ERHX3KV56KD42RK4Q	PÁGINA	92/513





APELLIDOS Y NOMBRE / RAZÓN SOCIAL

CEJUDO ALANZOR PABLO

NIF

****1101*

EXPEDIENTE

1231195

RESOLUCIÓN

CONCESIÓN DE LA AYUDA

DATOS DE MANTENIMIENTO UNIDADES

GRUPO DE PAGO	Sup. Dec. Admisible	Sup. Resuelta	Sobredecl.	% Sobredecl.
ZONAS DE LIMITACIONES ESPECIFICAS	129,35	118,90	10,45	8,08

RESUMEN DE PAGOS

	IMPORTE (Euros)			
	RESUELTO	FEADER	MAPA	CAPADR
Pago realizado	2.133,50	1.813,48	209,30	110,72
A pagar	36,76	31,25	3,61	1,90
TOTAL	2.170,26	1.844,73	212,91	112,62

APLICACIÓN DE REDUCCIONES Y PENALIZACIONES (%)

Criterios de subvencionabilidad (1)	Presentación tardía	Omisión declaración	Condicionabilidad
0,00	0,00	0,00	0,00

IMPORTE (Euros)

Calculado(2)	Reducción	Penalización	Reducción Penalización (3)	Penalización adicional	Resuelto	FEADER	MAPA	CAPADR
2.816,00 €	227,50 €	418,24 €	0,00 €	0,00 €	2.170,26 €	1.844,72 €	212,90 €	112,64 €
Importe Unitario:	128,00 €	Nuevo Importe Unitario:	21,77 €					

RECINTOS PROPUESTOS

REF.	REFERENCIA SIGPAC	CULTIVO	S/R	USO SIGPAC	Sup. Dec. admisible	Sup. Campo	Sup. Determ.	Sup. Resuelta
6925511	18-096-027-00031-0002	PASTOS PERMANENTES DE 5 O MAS AÑOS	S		1,03		1,03	0,00
6925513	18-096-027-00030-0001	PASTOS PERMANENTES DE 5 O MAS AÑOS	S		4,66		4,66	0,00
6925516	18-096-027-00058-0001	PASTOS PERMANENTES DE 5 O MAS AÑOS	S		1,22		1,22	0,00
6925533	18-096-044-00097-0001	PASTOS PERMANENTES DE 5 O MAS AÑOS	S		0,12		0,12	0,00
6925550	18-096-031-00105-0001	PASTOS PERMANENTES DE 5 O MAS AÑOS	S		0,29		0,29	0,00
6925553	18-096-027-00057-0001	PASTOS PERMANENTES DE 5 O MAS AÑOS	S		0,97		0,97	0,00
6925556	18-096-027-00028-0001	PASTOS PERMANENTES DE 5 O MAS AÑOS	S		0,15		0,15	0,00
6925653	18-096-031-00085-0001	PASTOS PERMANENTES DE 5 O MAS AÑOS	S		0,90		0,90	0,00
6925680	18-096-044-00169-0002	PASTOS PERMANENTES DE 5 O MAS AÑOS	S		0,70		0,70	0,00
6925710	18-096-027-00027-0002	PASTOS PERMANENTES DE 5 O MAS AÑOS	S		0,41		0,41	0,00
170000006762211	18-096-027-00034-0001	PASTOS PERMANENTES DE 5 O MAS AÑOS	S		118,90		118,90	118,90

INCIDENCIAS

INCIDENCIA DESCRIPCIÓN

3790	Recinto declarado inactivo
	Recinto:18-096-027-00027-00002 Cultivo: -
	Recinto:18-096-027-00028-00001 Cultivo: -
	Recinto:18-096-027-00030-00001 Cultivo: -
	Recinto:18-096-027-00031-00002 Cultivo: -
	Recinto:18-096-027-00057-00001 Cultivo: -
	Recinto:18-096-027-00058-00001 Cultivo: -
	Recinto:18-096-031-00085-00001 Cultivo: -
	Recinto:18-096-031-00105-00001 Cultivo: -
	Recinto:18-096-044-00097-00001 Cultivo: -
	Recinto:18-096-044-00169-00002 Cultivo: -

(1) Con incidencias que retienen pago o deniegan el expediente.
 (2) Se calcula sobre superficie declarada admisible.
 (3) Aplicación del artículo 16 bis del RD 147/2023.

Puede verificar la integridad de una copia de este documento mediante la lectura del código QR adjunto o mediante el acceso a la dirección https://ws050.juntadeandalucia.es/verificarFirma indicando el código de VERIFICACIÓN				
FIRMADO POR	RAQUEL MARIA ESPIN CRESPO	FECHA	26/06/2024	
VERIFICACIÓN	Pk2jmLCR8DC45ERHX3KV56KD42RK4Q	PÁGINA	93/513	



Datos considerados para el Cálculo de la Carga Ganadera del expediente

Superficie determinada para Cálculo Carga Ganadera: 118,90 ha
Carga Ganadera del Expediente: 0,24 ugm/ha

Explotación	Especie	Ugm Calculada para CG
ES180940000117	CAPRINA	0,52
ES180940000117	OVINA	28,27

Recintos Determinados para el Cálculo de Garga Ganadera

REF.	REFERENCIA SIGPAC	CULTIVO	DESCRIPCIÓN CULTIVO	S/R	SUP. RESUELTA (ha)
6925511	18-096-027-00031-00002	62000	PASTOS PERMANENTES DE 5 O MAS AÑOS-SIN VARIEDAD	S	0,00
6925513	18-096-027-00030-00001	62000	PASTOS PERMANENTES DE 5 O MAS AÑOS-SIN VARIEDAD	S	0,00
6925516	18-096-027-00058-00001	62000	PASTOS PERMANENTES DE 5 O MAS AÑOS-SIN VARIEDAD	S	0,00
6925533	18-096-044-00097-00001	62000	PASTOS PERMANENTES DE 5 O MAS AÑOS-SIN VARIEDAD	S	0,00
6925550	18-096-031-00105-00001	62000	PASTOS PERMANENTES DE 5 O MAS AÑOS-SIN VARIEDAD	S	0,00
6925553	18-096-027-00057-00001	62000	PASTOS PERMANENTES DE 5 O MAS AÑOS-SIN VARIEDAD	S	0,00
6925653	18-096-031-00085-00001	62000	PASTOS PERMANENTES DE 5 O MAS AÑOS-SIN VARIEDAD	S	0,00
6925680	18-096-044-00169-00002	62000	PASTOS PERMANENTES DE 5 O MAS AÑOS-SIN VARIEDAD	S	0,00
1700000006762211	18-096-027-00034-00001	62000	PASTOS PERMANENTES DE 5 O MAS AÑOS-SIN VARIEDAD	S	118,90

Incidencias de carga ganadera

INCIDENCIA DESCRIPCIÓN

3790	Recinto declarado inactivo Recinto:18-096-027-00031-00002 Cultivo: - Recinto:18-096-027-00030-00001 Cultivo: - Recinto:18-096-027-00058-00001 Cultivo: - Recinto:18-096-044-00097-00001 Cultivo: - Recinto:18-096-031-00105-00001 Cultivo: - Recinto:18-096-027-00057-00001 Cultivo: - Recinto:18-096-027-00028-00001 Cultivo: - Recinto:18-096-031-00085-00001 Cultivo: - Recinto:18-096-044-00169-00002 Cultivo: - Recinto:18-096-027-00027-00002 Cultivo: -
86128	Recinto de Forrajerías que no ha contabilizado para Carga Ganadera por no tener una explotación válida para el cálculo de la Carga Ganadera Recinto:18-096-027-00028-00001 Cultivo:62 PASTOS PERMANENTES DE 5 O MAS AÑOS- Recinto:18-096-027-00027-00002 Cultivo:62 PASTOS PERMANENTES DE 5 O MAS AÑOS-

(1) Con incidencias que retienen pago o deniegan el expediente.
(2) Se calcula sobre superficie declarada admisible.
(3) Aplicación del artículo 16 bis del RD 147/2023.

Puede verificar la integridad de una copia de este documento mediante la lectura del código QR adjunto o mediante el acceso a la dirección https://ws050.juntadeandalucia.es/verificarFirma indicando el código de VERIFICACIÓN				
FIRMADO POR	RAQUEL MARIA ESPIN CRESPO	FECHA	26/06/2024	
VERIFICACIÓN	Pk2jmLCR8DC45ERHX3KV56KD42RK4Q	PÁGINA	94/513	



APELLIDOS Y NOMBRE / RAZÓN SOCIAL

CORRALES BENITEZ MARIA GRACIA

NIF
***3087*

EXPEDIENTE
1113775

RESOLUCIÓN
CONCESIÓN DE LA AYUDA

DATOS DE MANTENIMIENTO UNIDADES

GRUPO DE PAGO

ZONAS DE LIMITACIONES ESPECIFICAS

Sup. Dec. Admisible	Sup. Resuelta	Sobredecl.	% Sobredecl.
80,38	75,63	4,75	5,91

RESUMEN DE PAGOS

	IMPORTE (Euros)			
	RESUELTO	FEADER	MAPA	CAPADR
Pago realizado	2.303,11	1.957,64	225,94	119,53
A pagar	33,33	28,33	3,27	1,73
TOTAL	2.336,44	1.985,97	229,21	121,26

APLICACIÓN DE REDUCCIONES Y PENALIZACIONES (%)

Criterios de subvencionabilidad (1)	Presentación tardía	Omisión declaración	Condicionabilidad
0,00	0,00	0,00	0,00

IMPORTE (Euros)

Calculado(2)	Reducción	Penalización	Reducción Penalización (3)	Penalización adicional	Resuelto	FEADER	MAPA	CAPADR
2.816,00 €	166,41 €	313,15 €	0,00 €	0,00 €	2.336,44 €	1.985,97 €	229,20 €	121,27 €
Importe Unitario:	128,00 €	Nuevo Importe Unitario:	35,03 €					

(1) Con incidencias que retienen pago o deniegan el expediente.

(2) Se calcula sobre superficie declarada admisible.

(3) Aplicación del artículo 16 bis del RD 147/2023.

Puede verificar la integridad de una copia de este documento mediante la lectura del código QR adjunto o mediante el acceso a la dirección <https://ws050.juntadeandalucia.es/verificarFirma> indicando el código de VERIFICACIÓN

FIRMADO POR	RAQUEL MARIA ESPIN CRESPO	FECHA	26/06/2024
VERIFICACIÓN	Pk2jmLCR8DC45ERHX3KV56KD42RK4Q	PÁGINA	95/513





RECINTOS PROPUESTOS

REF.	REFERENCIA SIGPAC	CULTIVO	S/R	USO SIGPAC	Sup. Dec. admisible	Sup. Campo	Sup. Determ.	Sup. Resuelta
-1613069	18-070-011-00155-0002	GUISANTES	S		0,40		0,40	0,00
-1613066	18-070-011-00155-0002	CEBADA	S		1,63		1,63	0,00
-1613064	18-070-011-00129-0002	AVENA	S		2,18		2,18	2,18
-1613051	18-070-011-00046-0005	AVENA	S		3,49		3,49	3,49
-1613046	18-070-004-00186-0001	GARBANZOS	R		0,15		0,15	0,15
-1613044	18-197-007-00056-0012	BARBECHO TRADICIONAL	S		3,01		3,01	3,01
-1613040	18-070-010-00106-0023	CEBADA	S		0,06		0,06	0,06
-1387887	18-070-011-00128-0001	CEBADA	S		2,64		2,64	2,64
-1387867	18-070-011-00128-0001	GUISANTES	S		1,70		1,70	1,70
-1229764	18-070-001-00030-0002	ALMENDROS	S		0,84		0,84	0,84
-1146831	18-197-007-00056-0002	BARBECHO TRADICIONAL	S		0,14		0,14	0,14
-1145013	18-070-010-00097-0007	OLIVAR	S		0,36		0,36	0,36
-1133897	18-197-007-00049-0004	BARBECHO TRADICIONAL	S		0,02		0,02	0,02
-1133892	18-070-011-00128-0007	AVENA	S		0,02		0,02	0,02
-1133885	18-070-010-00097-0012	NOGALES	R		0,02		0,02	0,02
-1133884	18-070-010-00097-0011	OLIVAR	S		0,02		0,02	0,02
-1133882	18-070-010-00078-0022	NOGALES	S		0,05		0,05	0,00
-446258	18-070-010-00078-0009	OLIVAR	R		0,07		0,07	0,07
-75852	18-197-008-00022-0003	BARBECHO TRADICIONAL	S		2,82		2,82	2,82
-75850	18-197-007-00053-0002	NOGALES	R		0,41		0,41	0,41
-75847	18-197-007-00048-0004	BARBECHO TRADICIONAL	S		0,04		0,04	0,00
-75846	18-197-007-00061-0003	NOGALES	S		0,48		0,48	0,48
-75845	18-197-007-00048-0002	BARBECHO TRADICIONAL	R		0,55		0,55	0,55
-75844	18-197-007-00045-0005	BARBECHO TRADICIONAL	S		0,01		0,01	0,01
-75839	18-070-011-00155-0009	CEBADA	S		0,06		0,06	0,06
-75833	18-070-011-00129-0004	AVENA	S		0,52		0,52	0,52
-75832	18-070-011-00129-0002	CEBADA	S		3,51		3,51	3,51
-75831	18-070-011-00129-0001	AVENA	S		1,31		1,31	1,31
-75826	18-070-011-00128-0002	AVENA	S		0,46		0,46	0,46
-75824	18-070-011-00103-0001	CEBADA	S		0,99		0,99	0,99
-75822	18-070-011-00085-0005	BARBECHO TRADICIONAL	S		0,05		0,05	0,05
-75820	18-070-011-00085-0003	BARBECHO TRADICIONAL	S		1,26		1,26	1,26
-75819	18-070-011-00073-0003	CEBADA	S		2,21		2,21	2,21
-75799	18-070-011-00047-0003	AVENA	S		0,44		0,44	0,44
-75797	18-070-011-00046-0011	ALMENDROS	S		0,21		0,21	0,21
-75786	18-070-011-00046-0005	CEBADA	S		3,96		3,96	3,96
-75780	18-070-011-00046-0001	OLIVAR	S		1,47		1,47	1,47
-75774	18-070-011-00045-0001	GUISANTES	S		4,85		4,85	4,85
-75769	18-070-010-00100-0003	NOGALES	S		0,02		0,02	0,02
-75768	18-070-010-00100-0002	NOGALES	R		0,07		0,07	0,07
-75767	18-070-010-09004-0001	OTROS FRUTALES	S		0,03		0,03	0,03
-75765	18-070-010-00099-0005	NOGALES	R		0,44		0,44	0,44
-75759	18-070-010-00098-0003	NOGALES	R		0,24		0,24	0,24
-75758	18-070-010-00098-0002	NOGALES	S		0,05		0,05	0,05
-75755	18-070-010-00097-0005	NOGALES	R		0,28		0,28	0,28
-75754	18-070-010-00097-0008	BARBECHO TRADICIONAL	R		0,14		0,14	0,00
-75753	18-070-010-00097-0004	BARBECHO TRADICIONAL	R		0,12		0,12	0,12
-75745	18-070-010-00094-0006	OLIVAR	R		0,05		0,05	0,05
-75744	18-070-010-00094-0004	OLIVAR	R		0,03		0,03	0,03
-75742	18-070-010-00094-0005	OLIVAR	R		0,07		0,07	0,07
-75740	18-070-010-00091-0001	PISTACHO	R		0,08		0,08	0,08
-75739	18-070-010-00089-0001	OLIVAR	R		0,12		0,12	0,12

(1) Con incidencias que retienen pago o deniegan el expediente.
 (2) Se calcula sobre superficie declarada admisible.
 (3) Aplicación del artículo 16 bis del RD 147/2023.

Puede verificar la integridad de una copia de este documento mediante la lectura del código QR adjunto o mediante el acceso a la dirección https://ws050.juntadeandalucia.es/verificarFirma indicando el código de VERIFICACIÓN				
FIRMADO POR	RAQUEL MARIA ESPIN CRESPO	FECHA	26/06/2024	
VERIFICACIÓN	Pk2jmLCR8DC45ERHX3KV56KD42RK4Q	PÁGINA	96/513	



RECINTOS PROPUESTOS

REF.	REFERENCIA SIGPAC	CULTIVO	S/R	USO SIGPAC	Sup. Dec. admisible	Sup. Campo	Sup. Determ.	Sup. Resuelta
-75725	18-070-010-00087-0002	BARBECHO TRADICIONAL	R		0,33		0,33	0,00
-75712	18-070-010-00078-0018	BARBECHO TRADICIONAL	R		0,01		0,01	0,01
-75711	18-070-010-00078-0015	OLIVAR	R		0,01		0,01	0,01
-75710	18-070-010-00078-0012	BARBECHO TRADICIONAL	R		0,09		0,09	0,09
-75704	18-070-010-00078-0007	OLIVAR	R		0,18		0,18	0,18
-75703	18-070-010-00078-0005	OLIVAR	R		0,18		0,18	0,18
-75700	18-070-010-00078-0002	OTROS FRUTALES	R		0,06		0,06	0,06
-75695	18-070-010-00076-0003	NOGALES	R		0,06		0,06	0,06
-75687	18-070-010-00076-0002	NOGALES	R		0,11		0,11	0,11
-75680	18-070-010-00075-0033	CEBADA	S		0,06		0,06	0,06
-75661	18-070-010-00075-0023	CEBADA	S		2,62		2,62	2,62
-75652	18-070-008-00076-0001	AVENA	S		2,05		2,05	2,05
-75634	18-070-004-00186-0001	BARBECHO TRADICIONAL	R		1,25		1,25	1,25
4582046	18-070-011-00005-0001	ALMENDROS	S		2,93		2,93	2,93
4582049	18-070-011-00074-0001	CEBADA	S		1,48		1,48	1,48
4582056	18-070-011-00075-0002	CEBADA	S		1,20		1,20	1,20
4582066	18-070-011-00085-0001	OLIVAR	S		0,25		0,25	0,00
4582105	18-197-007-00049-0003	BARBECHO TRADICIONAL	S		2,61		2,61	2,61
4582625	18-070-001-09000-0026	NOGALES	S		0,75		0,75	0,75
4642315	18-070-004-00131-0001	MAÍZ	R		0,37		0,37	0,37
5329310	18-197-008-00021-0001	BARBECHO TRADICIONAL	S		2,14		2,14	2,14
5329348	18-197-008-00019-0003	BARBECHO TRADICIONAL	S		0,69		0,69	0,69
5329374	18-197-007-00055-0002	BARBECHO TRADICIONAL	S		1,07		1,07	1,07
5329378	18-197-007-00056-0002	BARBECHO TRADICIONAL	S		0,06		0,06	0,06
5554052	18-070-001-00030-0001	BARBECHO TRADICIONAL	S		1,17		1,17	0,00
5555970	18-070-011-00057-0001	AVENA	S		0,74		0,74	0,00
5556002	18-070-011-00153-0001	CEBADA	S		2,26		2,26	2,26
5556024	18-070-011-00091-0005	AVENA	S		9,73		9,73	9,73
5556028	18-070-011-00091-0006	OLIVAR	S		0,07		0,07	0,07
5556032	18-070-011-00091-0007	OLIVAR	S		0,12		0,12	0,12
5556047	18-070-011-00106-0001	AVENA	S		0,38		0,38	0,38
5556266	18-070-011-00128-0001	AVENA	S		1,20		1,20	1,20

INCIDENCIAS

INCIDENCIA DESCRIPCIÓN

- 218 Superficie bruta de cruce en un recinto en el conjunto de las solicitudes supera superficie total que SIGPAC establece para él.
Recinto:18-070-001-00030-00001 Cultivo:20000 BARBECHO TRADICIONAL-SIN VARIEDAD Secano Suma de superficies declaradas para este recinto por todos los solicitantes (Áreas):234 Superficie SIGPAC medida para este recinto (Áreas):117 Exceso de superficie declarada (Hectáreas):1,17 Suma de superficies declaradas para este recinto por el solicitante (Áreas):117
- 226 Recinto abandonado según SIGPAC por el que solicita alguna ayuda/práctica.
Recinto:18-070-001-09000-00025 Cultivo:101138 OLIVAR-HOJIBLANCA Secano
Recinto:18-197-008-00022-00001 Cultivo:109130 MANZANOS-MM-111 Secano
- 242 Recinto pendiente de acreditación de titularidad.
Recinto:18-008-003-00233-00001 Cultivo:104023 ALMENDROS-LAURANNE Secano
Recinto:18-070-001-00030-00001 Cultivo:20000 BARBECHO TRADICIONAL-SIN VARIEDAD Secano
Recinto:18-070-010-00078-00022 Cultivo:112005 NOGALES-FRANQUETTE Secano
Recinto:18-070-010-00087-00002 Cultivo:20000 BARBECHO TRADICIONAL-SIN VARIEDAD Regadío
Recinto:18-070-010-00097-00008 Cultivo:20000 BARBECHO TRADICIONAL-SIN VARIEDAD Regadío
Recinto:18-070-011-00057-00001 Cultivo:8000 AVENA-SIN VARIEDAD Secano
Recinto:18-070-011-00085-00001 Cultivo:101138 OLIVAR-HOJIBLANCA Secano
Recinto:18-070-011-00155-00002 Cultivo:5000 CEBADA-SIN VARIEDAD Secano
Recinto:18-070-011-00155-00002 Cultivo:40428 GUI SANTES-ADAM Secano
Recinto:18-197-007-00048-00004 Cultivo:20000 BARBECHO TRADICIONAL-SIN VARIEDAD Secano

(1) Con incidencias que retienen pago o deniegan el expediente.
(2) Se calcula sobre superficie declarada admisible.
(3) Aplicación del artículo 16 bis del RD 147/2023.

Puede verificar la integridad de una copia de este documento mediante la lectura del código QR adjunto o mediante el acceso a la dirección https://ws050.juntadeandalucia.es/verificarFirma indicando el código de VERIFICACIÓN				
FIRMADO POR	RAQUEL MARIA ESPIN CRESPO	FECHA	26/06/2024	
VERIFICACIÓN	Pk2jmLCR8DC45ERHX3KV56KD42RK4Q	PÁGINA	97/513	



INCIDENCIAS

INCIDENCIA DESCRIPCIÓN

3795	Recinto declarado con una situación de riesgo de abandono. Recinto:18-070-010-00078-00018 Cultivo: - Recinto:18-070-010-00087-00002 Cultivo: - Recinto:18-070-010-00097-00004 Cultivo: - Recinto:18-070-010-00097-00008 Cultivo: -
4272	Verifica que las líneas de declaración de las Solicitudes Únicas no tienen solapes con la capa de Retroactividad Gráfica (ambas de la misma campaña) a nivel de expediente/línea de declaración gráfica de la solicitud. Recinto:18-070-010-00075-00020 Cultivo: - Agregado de la referencia del recinto.:0 Zona de la referencia del recinto.:0 Superficie solapada.:0,07 Id. Incid.:95116900 Recinto:18-070-011-00046-00007 Cultivo: - Agregado de la referencia del recinto.:0 Zona de la referencia del recinto.:0 Superficie solapada.:0,08 Id. Incid.:95116901
8227	Control por Monitorización sin respuesta por parte del productor y, por tanto, sin Juicio Experto de campo. Recinto:18-197-008-00022-00001 Cultivo:109130 MANZANOS-MM-111
86022	Verifica que determinados recintos declarados por el expte para la operación, no se corresponde con la ZONA DESFAVORECIDA. Y no ha sido solicitada la operación análoga o correspondiente. Recinto:18-008-003-00202-00001 Cultivo:104007 ALMENDROS-COMUNA Secano Operación correcta del recinto:6613.1 Recinto:18-008-003-00202-00002 Cultivo:104007 ALMENDROS-COMUNA Secano Operación correcta del recinto:6613.1 Recinto:18-008-003-00233-00001 Cultivo:104023 ALMENDROS-LAURANNE Secano Operación correcta del recinto:6613.1 Recinto:18-008-003-00242-00001 Cultivo:104007 ALMENDROS-COMUNA Secano Operación correcta del recinto:6613.1 Recinto:18-152-004-00127-00001 Cultivo:52006 VEZA-ADONIS Regadío Operación correcta del recinto:6613.2 Recinto:18-152-004-00128-00003 Cultivo:241000 MEZCLA VEZA - AVENA-SIN VARIEDAD Secano Operación correcta del recinto:6613.2 Recinto:18-152-009-09000-00082 Cultivo:5000 CEBADA-SIN VARIEDAD Secano Operación correcta del recinto:6613.2
86119	Carga ganadera NO cumple con el valor mínimo de 0,2 UGM/ha. Recinto:18-070-010-00076-00001 Cultivo:62000 PASTOS PERMANENTES DE 5 O MAS AÑOS-SIN VARIEDAD Secano Carga Ganadera:0 Recinto:18-070-010-00078-00004 Cultivo:62000 PASTOS PERMANENTES DE 5 O MAS AÑOS-SIN VARIEDAD Secano Carga Ganadera:0 Recinto:18-070-010-00078-00011 Cultivo:62000 PASTOS PERMANENTES DE 5 O MAS AÑOS-SIN VARIEDAD Regadío Carga Ganadera:0 Recinto:18-070-010-00087-00004 Cultivo:62000 PASTOS PERMANENTES DE 5 O MAS AÑOS-SIN VARIEDAD Regadío Carga Ganadera:0 Recinto:18-070-010-00094-00002 Cultivo:62000 PASTOS PERMANENTES DE 5 O MAS AÑOS-SIN VARIEDAD Secano Carga Ganadera:0 Recinto:18-070-010-00094-00010 Cultivo:62000 PASTOS PERMANENTES DE 5 O MAS AÑOS-SIN VARIEDAD Secano Carga Ganadera:0 Recinto:18-070-010-00094-00012 Cultivo:62000 PASTOS PERMANENTES DE 5 O MAS AÑOS-SIN VARIEDAD Secano Carga Ganadera:0 Recinto:18-070-010-00094-00013 Cultivo:62000 PASTOS PERMANENTES DE 5 O MAS AÑOS-SIN VARIEDAD Regadío Carga Ganadera:0 Recinto:18-070-010-00097-00003 Cultivo:62000 PASTOS PERMANENTES DE 5 O MAS AÑOS-SIN VARIEDAD Secano Carga Ganadera:0 Recinto:18-070-010-00097-00010 Cultivo:62000 PASTOS PERMANENTES DE 5 O MAS AÑOS-SIN VARIEDAD Regadío Carga Ganadera:0 Recinto:18-070-010-00099-00002 Cultivo:62000 PASTOS PERMANENTES DE 5 O MAS AÑOS-SIN VARIEDAD Secano Carga Ganadera:0 Recinto:18-070-011-00045-00008 Cultivo:62000 PASTOS PERMANENTES DE 5 O MAS AÑOS-SIN VARIEDAD Secano Carga Ganadera:0 Recinto:18-070-011-00091-00002 Cultivo:62000 PASTOS PERMANENTES DE 5 O MAS AÑOS-SIN VARIEDAD Secano Carga Ganadera:0 Recinto:18-070-011-00091-00004 Cultivo:62000 PASTOS PERMANENTES DE 5 O MAS AÑOS-SIN VARIEDAD Secano Carga Ganadera:0 Recinto:18-070-011-00091-00012 Cultivo:62000 PASTOS PERMANENTES DE 5 O MAS AÑOS-SIN VARIEDAD Secano Carga Ganadera:0 Recinto:18-070-011-00091-00013 Cultivo:62000 PASTOS PERMANENTES DE 5 O MAS AÑOS-SIN VARIEDAD Secano Carga Ganadera:0 Recinto:18-070-011-00091-00014 Cultivo:62000 PASTOS PERMANENTES DE 5 O MAS AÑOS-SIN VARIEDAD Secano Carga Ganadera:0 Recinto:18-070-011-00103-00002 Cultivo:62000 PASTOS PERMANENTES DE 5 O MAS AÑOS-SIN VARIEDAD Secano Carga Ganadera:0 Recinto:18-070-011-00128-00005 Cultivo:62000 PASTOS PERMANENTES DE 5 O MAS AÑOS-SIN VARIEDAD Secano Carga Ganadera:0 Recinto:18-070-011-00129-00003 Cultivo:62000 PASTOS PERMANENTES DE 5 O MAS AÑOS-SIN VARIEDAD Secano Carga Ganadera:0

(1) Con incidencias que retienen pago o deniegan el expediente.
(2) Se calcula sobre superficie declarada admisible.
(3) Aplicación del artículo 16 bis del RD 147/2023.

Puede verificar la integridad de una copia de este documento mediante la lectura del código QR adjunto o mediante el acceso a la dirección https://ws050.juntadeandalucia.es/verificarFirma indicando el código de VERIFICACIÓN				
FIRMADO POR	RAQUEL MARIA ESPIN CRESPO	FECHA	26/06/2024	
VERIFICACIÓN	Pk2jmLCR8DC45ERHX3KV56KD42RK4Q	PÁGINA	98/513	



INCIDENCIAS

INCIDENCIA DESCRIPCIÓN

	Ganadera:0			
	Recinto:18-070-011-00129-00005	Cultivo:62000	PASTOS PERMANENTES DE 5 O MAS AÑOS-SIN VARIEDAD	Secano Carga
	Ganadera:0			
	Recinto:18-070-011-00129-00006	Cultivo:62000	PASTOS PERMANENTES DE 5 O MAS AÑOS-SIN VARIEDAD	Secano Carga
	Ganadera:0			
	Recinto:18-070-011-00129-00007	Cultivo:62000	PASTOS PERMANENTES DE 5 O MAS AÑOS-SIN VARIEDAD	Secano Carga
	Ganadera:0			
86120	Para explotaciones de pastos permanentes ubicadas en espacios protegidos la carga ganadera mínima será 0,1 UGM/ha.			
	Recinto:18-070-010-00075-00020	Cultivo:62000	PASTOS PERMANENTES DE 5 O MAS AÑOS-SIN VARIEDAD	Secano Carga
	Ganadera:0			
	Recinto:18-070-010-00075-00031	Cultivo:62000	PASTOS PERMANENTES DE 5 O MAS AÑOS-SIN VARIEDAD	Secano Carga
	Ganadera:0			
	Recinto:18-070-011-00046-00007	Cultivo:62000	PASTOS PERMANENTES DE 5 O MAS AÑOS-SIN VARIEDAD	Secano Carga
	Ganadera:0			
	Recinto:18-070-011-00046-00012	Cultivo:62000	PASTOS PERMANENTES DE 5 O MAS AÑOS-SIN VARIEDAD	Secano Carga
	Ganadera:0			
	Recinto:18-070-011-00046-00016	Cultivo:62000	PASTOS PERMANENTES DE 5 O MAS AÑOS-SIN VARIEDAD	Secano Carga
	Ganadera:0			
	Recinto:18-070-011-00046-00019	Cultivo:62000	PASTOS PERMANENTES DE 5 O MAS AÑOS-SIN VARIEDAD	Secano Carga
	Ganadera:0			
	Recinto:18-070-011-00046-00020	Cultivo:62000	PASTOS PERMANENTES DE 5 O MAS AÑOS-SIN VARIEDAD	Secano Carga
	Ganadera:0			
	Recinto:18-197-007-00049-00002	Cultivo:62000	PASTOS PERMANENTES DE 5 O MAS AÑOS-SIN VARIEDAD	Secano Carga
	Ganadera:0			
	Recinto:18-197-007-00050-00001	Cultivo:62000	PASTOS PERMANENTES DE 5 O MAS AÑOS-SIN VARIEDAD	Secano Carga
	Ganadera:0			
	Recinto:18-197-007-00052-00004	Cultivo:62000	PASTOS PERMANENTES DE 5 O MAS AÑOS-SIN VARIEDAD	Secano Carga
	Ganadera:0			
	Recinto:18-197-007-00055-00001	Cultivo:62000	PASTOS PERMANENTES DE 5 O MAS AÑOS-SIN VARIEDAD	Secano Carga
	Ganadera:0			
	Recinto:18-197-008-00019-00002	Cultivo:62000	PASTOS PERMANENTES DE 5 O MAS AÑOS-SIN VARIEDAD	Secano Carga
	Ganadera:0			
	Recinto:18-197-008-00019-00006	Cultivo:62000	PASTOS PERMANENTES DE 5 O MAS AÑOS-SIN VARIEDAD	Secano Carga
	Ganadera:0			
	Recinto:18-197-008-00021-00002	Cultivo:62000	PASTOS PERMANENTES DE 5 O MAS AÑOS-SIN VARIEDAD	Secano Carga
	Ganadera:0			
86122	Recinto superficie forrajera que realiza la actividad de producción de pastoreo y no declara el o los códigos del Registro de Explotaciones Ganaderas de Andalucía, REGA.			
	Recinto:18-070-010-00075-00020	Cultivo:62000	PASTOS PERMANENTES DE 5 O MAS AÑOS-SIN VARIEDAD	Secano
	Recinto:18-070-010-00075-00031	Cultivo:62000	PASTOS PERMANENTES DE 5 O MAS AÑOS-SIN VARIEDAD	Secano
	Recinto:18-070-010-00076-00001	Cultivo:62000	PASTOS PERMANENTES DE 5 O MAS AÑOS-SIN VARIEDAD	Secano
	Recinto:18-070-010-00078-00004	Cultivo:62000	PASTOS PERMANENTES DE 5 O MAS AÑOS-SIN VARIEDAD	Secano
	Recinto:18-070-010-00078-00011	Cultivo:62000	PASTOS PERMANENTES DE 5 O MAS AÑOS-SIN VARIEDAD	Regadío
	Recinto:18-070-010-00087-00004	Cultivo:62000	PASTOS PERMANENTES DE 5 O MAS AÑOS-SIN VARIEDAD	Regadío
	Recinto:18-070-010-00094-00002	Cultivo:62000	PASTOS PERMANENTES DE 5 O MAS AÑOS-SIN VARIEDAD	Secano
	Recinto:18-070-010-00094-00010	Cultivo:62000	PASTOS PERMANENTES DE 5 O MAS AÑOS-SIN VARIEDAD	Secano
	Recinto:18-070-010-00094-00012	Cultivo:62000	PASTOS PERMANENTES DE 5 O MAS AÑOS-SIN VARIEDAD	Secano
	Recinto:18-070-010-00094-00013	Cultivo:62000	PASTOS PERMANENTES DE 5 O MAS AÑOS-SIN VARIEDAD	Regadío
	Recinto:18-070-010-00097-00003	Cultivo:62000	PASTOS PERMANENTES DE 5 O MAS AÑOS-SIN VARIEDAD	Secano
	Recinto:18-070-010-00097-00010	Cultivo:62000	PASTOS PERMANENTES DE 5 O MAS AÑOS-SIN VARIEDAD	Regadío
	Recinto:18-070-010-00099-00002	Cultivo:62000	PASTOS PERMANENTES DE 5 O MAS AÑOS-SIN VARIEDAD	Secano
	Recinto:18-070-011-00045-00008	Cultivo:62000	PASTOS PERMANENTES DE 5 O MAS AÑOS-SIN VARIEDAD	Secano
	Recinto:18-070-011-00046-00007	Cultivo:62000	PASTOS PERMANENTES DE 5 O MAS AÑOS-SIN VARIEDAD	Secano
	Recinto:18-070-011-00046-00012	Cultivo:62000	PASTOS PERMANENTES DE 5 O MAS AÑOS-SIN VARIEDAD	Secano
	Recinto:18-070-011-00046-00016	Cultivo:62000	PASTOS PERMANENTES DE 5 O MAS AÑOS-SIN VARIEDAD	Secano
	Recinto:18-070-011-00046-00019	Cultivo:62000	PASTOS PERMANENTES DE 5 O MAS AÑOS-SIN VARIEDAD	Secano
	Recinto:18-070-011-00046-00020	Cultivo:62000	PASTOS PERMANENTES DE 5 O MAS AÑOS-SIN VARIEDAD	Secano
	Recinto:18-070-011-00091-00002	Cultivo:62000	PASTOS PERMANENTES DE 5 O MAS AÑOS-SIN VARIEDAD	Secano
	Recinto:18-070-011-00091-00004	Cultivo:62000	PASTOS PERMANENTES DE 5 O MAS AÑOS-SIN VARIEDAD	Secano
	Recinto:18-070-011-00091-00012	Cultivo:62000	PASTOS PERMANENTES DE 5 O MAS AÑOS-SIN VARIEDAD	Secano
	Recinto:18-070-011-00091-00013	Cultivo:62000	PASTOS PERMANENTES DE 5 O MAS AÑOS-SIN VARIEDAD	Secano
	Recinto:18-070-011-00091-00014	Cultivo:62000	PASTOS PERMANENTES DE 5 O MAS AÑOS-SIN VARIEDAD	Secano

(1) Con incidencias que retienen pago o deniegan el expediente.
 (2) Se calcula sobre superficie declarada admisible.
 (3) Aplicación del artículo 16 bis del RD 147/2023.

Puede verificar la integridad de una copia de este documento mediante la lectura del código QR adjunto o mediante el acceso a la dirección https://ws050.juntadeandalucia.es/verificarFirma indicando el código de VERIFICACIÓN					
FIRMADO POR	RAQUEL MARIA ESPIN CRESPO		FECHA		26/06/2024
VERIFICACIÓN	Pk2jmLCR8DC45ERHX3KV56KD42RK4Q		PÁGINA		99/513



INCIDENCIAS

INCIDENCIA DESCRIPCIÓN

	Recinto:18-070-011-00103-00002	Cultivo:62000	PASTOS PERMANENTES DE 5 O MAS AÑOS-SIN VARIEDAD	Secano
	Recinto:18-070-011-00128-00005	Cultivo:62000	PASTOS PERMANENTES DE 5 O MAS AÑOS-SIN VARIEDAD	Secano
	Recinto:18-070-011-00129-00003	Cultivo:62000	PASTOS PERMANENTES DE 5 O MAS AÑOS-SIN VARIEDAD	Secano
	Recinto:18-070-011-00129-00005	Cultivo:62000	PASTOS PERMANENTES DE 5 O MAS AÑOS-SIN VARIEDAD	Secano
	Recinto:18-070-011-00129-00006	Cultivo:62000	PASTOS PERMANENTES DE 5 O MAS AÑOS-SIN VARIEDAD	Secano
	Recinto:18-070-011-00129-00007	Cultivo:62000	PASTOS PERMANENTES DE 5 O MAS AÑOS-SIN VARIEDAD	Secano
	Recinto:18-197-007-00049-00002	Cultivo:62000	PASTOS PERMANENTES DE 5 O MAS AÑOS-SIN VARIEDAD	Secano
	Recinto:18-197-007-00050-00001	Cultivo:62000	PASTOS PERMANENTES DE 5 O MAS AÑOS-SIN VARIEDAD	Secano
	Recinto:18-197-007-00052-00004	Cultivo:62000	PASTOS PERMANENTES DE 5 O MAS AÑOS-SIN VARIEDAD	Secano
	Recinto:18-197-007-00055-00001	Cultivo:62000	PASTOS PERMANENTES DE 5 O MAS AÑOS-SIN VARIEDAD	Secano
	Recinto:18-197-008-00019-00002	Cultivo:62000	PASTOS PERMANENTES DE 5 O MAS AÑOS-SIN VARIEDAD	Secano
	Recinto:18-197-008-00019-00006	Cultivo:62000	PASTOS PERMANENTES DE 5 O MAS AÑOS-SIN VARIEDAD	Secano
	Recinto:18-197-008-00021-00002	Cultivo:62000	PASTOS PERMANENTES DE 5 O MAS AÑOS-SIN VARIEDAD	Secano
86124	Recinto de forrajera para Cálculo de Carga Ganadera que No pertenece a Explotación.			
	Recinto:18-070-010-00075-00020	Cultivo:62000	PASTOS PERMANENTES DE 5 O MAS AÑOS-SIN VARIEDAD	Secano
	Recinto:18-070-010-00075-00031	Cultivo:62000	PASTOS PERMANENTES DE 5 O MAS AÑOS-SIN VARIEDAD	Secano
	Recinto:18-070-010-00076-00001	Cultivo:62000	PASTOS PERMANENTES DE 5 O MAS AÑOS-SIN VARIEDAD	Secano
	Recinto:18-070-010-00078-00004	Cultivo:62000	PASTOS PERMANENTES DE 5 O MAS AÑOS-SIN VARIEDAD	Secano
	Recinto:18-070-010-00078-00011	Cultivo:62000	PASTOS PERMANENTES DE 5 O MAS AÑOS-SIN VARIEDAD	Regadío
	Recinto:18-070-010-00087-00004	Cultivo:62000	PASTOS PERMANENTES DE 5 O MAS AÑOS-SIN VARIEDAD	Regadío
	Recinto:18-070-010-00094-00002	Cultivo:62000	PASTOS PERMANENTES DE 5 O MAS AÑOS-SIN VARIEDAD	Secano
	Recinto:18-070-010-00094-00010	Cultivo:62000	PASTOS PERMANENTES DE 5 O MAS AÑOS-SIN VARIEDAD	Secano
	Recinto:18-070-010-00094-00012	Cultivo:62000	PASTOS PERMANENTES DE 5 O MAS AÑOS-SIN VARIEDAD	Secano
	Recinto:18-070-010-00094-00013	Cultivo:62000	PASTOS PERMANENTES DE 5 O MAS AÑOS-SIN VARIEDAD	Regadío
	Recinto:18-070-010-00097-00003	Cultivo:62000	PASTOS PERMANENTES DE 5 O MAS AÑOS-SIN VARIEDAD	Secano
	Recinto:18-070-010-00097-00010	Cultivo:62000	PASTOS PERMANENTES DE 5 O MAS AÑOS-SIN VARIEDAD	Regadío
	Recinto:18-070-010-00099-00002	Cultivo:62000	PASTOS PERMANENTES DE 5 O MAS AÑOS-SIN VARIEDAD	Secano
	Recinto:18-070-011-00045-00008	Cultivo:62000	PASTOS PERMANENTES DE 5 O MAS AÑOS-SIN VARIEDAD	Secano
	Recinto:18-070-011-00046-00007	Cultivo:62000	PASTOS PERMANENTES DE 5 O MAS AÑOS-SIN VARIEDAD	Secano
	Recinto:18-070-011-00046-00012	Cultivo:62000	PASTOS PERMANENTES DE 5 O MAS AÑOS-SIN VARIEDAD	Secano
	Recinto:18-070-011-00046-00016	Cultivo:62000	PASTOS PERMANENTES DE 5 O MAS AÑOS-SIN VARIEDAD	Secano
	Recinto:18-070-011-00046-00019	Cultivo:62000	PASTOS PERMANENTES DE 5 O MAS AÑOS-SIN VARIEDAD	Secano
	Recinto:18-070-011-00046-00020	Cultivo:62000	PASTOS PERMANENTES DE 5 O MAS AÑOS-SIN VARIEDAD	Secano
	Recinto:18-070-011-00091-00002	Cultivo:62000	PASTOS PERMANENTES DE 5 O MAS AÑOS-SIN VARIEDAD	Secano
	Recinto:18-070-011-00091-00004	Cultivo:62000	PASTOS PERMANENTES DE 5 O MAS AÑOS-SIN VARIEDAD	Secano
	Recinto:18-070-011-00091-00012	Cultivo:62000	PASTOS PERMANENTES DE 5 O MAS AÑOS-SIN VARIEDAD	Secano
	Recinto:18-070-011-00091-00013	Cultivo:62000	PASTOS PERMANENTES DE 5 O MAS AÑOS-SIN VARIEDAD	Secano
	Recinto:18-070-011-00091-00014	Cultivo:62000	PASTOS PERMANENTES DE 5 O MAS AÑOS-SIN VARIEDAD	Secano
	Recinto:18-070-011-00103-00002	Cultivo:62000	PASTOS PERMANENTES DE 5 O MAS AÑOS-SIN VARIEDAD	Secano
	Recinto:18-070-011-00128-00005	Cultivo:62000	PASTOS PERMANENTES DE 5 O MAS AÑOS-SIN VARIEDAD	Secano
	Recinto:18-070-011-00129-00003	Cultivo:62000	PASTOS PERMANENTES DE 5 O MAS AÑOS-SIN VARIEDAD	Secano
	Recinto:18-070-011-00129-00005	Cultivo:62000	PASTOS PERMANENTES DE 5 O MAS AÑOS-SIN VARIEDAD	Secano
	Recinto:18-070-011-00129-00006	Cultivo:62000	PASTOS PERMANENTES DE 5 O MAS AÑOS-SIN VARIEDAD	Secano
	Recinto:18-070-011-00129-00007	Cultivo:62000	PASTOS PERMANENTES DE 5 O MAS AÑOS-SIN VARIEDAD	Secano
	Recinto:18-197-007-00049-00002	Cultivo:62000	PASTOS PERMANENTES DE 5 O MAS AÑOS-SIN VARIEDAD	Secano
	Recinto:18-197-007-00050-00001	Cultivo:62000	PASTOS PERMANENTES DE 5 O MAS AÑOS-SIN VARIEDAD	Secano
	Recinto:18-197-007-00052-00004	Cultivo:62000	PASTOS PERMANENTES DE 5 O MAS AÑOS-SIN VARIEDAD	Secano
	Recinto:18-197-007-00055-00001	Cultivo:62000	PASTOS PERMANENTES DE 5 O MAS AÑOS-SIN VARIEDAD	Secano
	Recinto:18-197-008-00019-00002	Cultivo:62000	PASTOS PERMANENTES DE 5 O MAS AÑOS-SIN VARIEDAD	Secano
	Recinto:18-197-008-00019-00006	Cultivo:62000	PASTOS PERMANENTES DE 5 O MAS AÑOS-SIN VARIEDAD	Secano
	Recinto:18-197-008-00021-00002	Cultivo:62000	PASTOS PERMANENTES DE 5 O MAS AÑOS-SIN VARIEDAD	Secano

Datos considerados para el Cálculo de la Carga Ganadera del expediente

Superficie determinada para Cálculo Carga Ganadera: 0,00 ha
Carga Ganadera del Expediente: 0,00 ugm/ha

(1) Con incidencias que retienen pago o deniegan el expediente.
 (2) Se calcula sobre superficie declarada admisible.
 (3) Aplicación del artículo 16 bis del RD 147/2023.

Puede verificar la integridad de una copia de este documento mediante la lectura del código QR adjunto o mediante el acceso a la dirección https://ws050.juntadeandalucia.es/verificarFirma indicando el código de VERIFICACIÓN					
FIRMADO POR	RAQUEL MARIA ESPIN CRESPO		FECHA		26/06/2024
VERIFICACIÓN	Pk2jmLCR8DC45ERHX3KV56KD42RK4Q		PÁGINA		100/513




Incidencias de carga ganadera

INCIDENCIA DESCRIPCIÓN

218	Superficie bruta de cruce en un recinto en el conjunto de las solicitudes supera superficie total que SIGPAC establece para él. Recinto:18-070-001-00030-00001 Cultivo:20000 BARBECHO TRADICIONAL-SIN VARIEDAD Secano Suma de superficies declaradas para este recinto por todos los solicitantes (Áreas):234 Superficie SIGPAC medida para este recinto (Áreas):117 Exceso de superficie declarada (Hectáreas):1,17 Suma de superficies declaradas para este recinto por el solicitante (Áreas):117
242	Recinto pendiente de acreditación de titularidad. Recinto:18-197-007-00048-00004 Cultivo:20000 BARBECHO TRADICIONAL-SIN VARIEDAD Secano Recinto:18-070-010-00097-00008 Cultivo:20000 BARBECHO TRADICIONAL-SIN VARIEDAD Regadío Recinto:18-070-010-00087-00002 Cultivo:20000 BARBECHO TRADICIONAL-SIN VARIEDAD Regadío Recinto:18-070-001-00030-00001 Cultivo:20000 BARBECHO TRADICIONAL-SIN VARIEDAD Secano
3795	Recinto declarado con una situación de riesgo de abandono. Recinto:18-070-010-00097-00008 Cultivo: - Recinto:18-070-010-00097-00004 Cultivo: - Recinto:18-070-010-00087-00002 Cultivo: - Recinto:18-070-010-00078-00018 Cultivo: -
86122	Recinto superficie forrajera que realiza la actividad de producción de pastoreo y no declara el o los códigos del Registro de Explotaciones Ganaderas de Andalucía, REGA. Recinto:18-070-010-00075-00020 Cultivo:62000 PASTOS PERMANENTES DE 5 O MAS AÑOS-SIN VARIEDAD Secano Recinto:18-070-011-00129-00007 Cultivo:62000 PASTOS PERMANENTES DE 5 O MAS AÑOS-SIN VARIEDAD Secano Recinto:18-070-011-00129-00006 Cultivo:62000 PASTOS PERMANENTES DE 5 O MAS AÑOS-SIN VARIEDAD Secano Recinto:18-070-011-00129-00005 Cultivo:62000 PASTOS PERMANENTES DE 5 O MAS AÑOS-SIN VARIEDAD Secano Recinto:18-070-011-00129-00003 Cultivo:62000 PASTOS PERMANENTES DE 5 O MAS AÑOS-SIN VARIEDAD Secano Recinto:18-070-011-00103-00002 Cultivo:62000 PASTOS PERMANENTES DE 5 O MAS AÑOS-SIN VARIEDAD Secano Recinto:18-070-011-00046-00020 Cultivo:62000 PASTOS PERMANENTES DE 5 O MAS AÑOS-SIN VARIEDAD Secano Recinto:18-070-011-00046-00019 Cultivo:62000 PASTOS PERMANENTES DE 5 O MAS AÑOS-SIN VARIEDAD Secano Recinto:18-070-011-00046-00007 Cultivo:62000 PASTOS PERMANENTES DE 5 O MAS AÑOS-SIN VARIEDAD Secano Recinto:18-197-007-00052-00004 Cultivo:62000 PASTOS PERMANENTES DE 5 O MAS AÑOS-SIN VARIEDAD Secano Recinto:18-197-007-00049-00002 Cultivo:62000 PASTOS PERMANENTES DE 5 O MAS AÑOS-SIN VARIEDAD Secano Recinto:18-070-011-00128-00005 Cultivo:62000 PASTOS PERMANENTES DE 5 O MAS AÑOS-SIN VARIEDAD Secano Recinto:18-070-011-00046-00012 Cultivo:62000 PASTOS PERMANENTES DE 5 O MAS AÑOS-SIN VARIEDAD Secano Recinto:18-070-011-00045-00008 Cultivo:62000 PASTOS PERMANENTES DE 5 O MAS AÑOS-SIN VARIEDAD Secano Recinto:18-070-010-00099-00002 Cultivo:62000 PASTOS PERMANENTES DE 5 O MAS AÑOS-SIN VARIEDAD Secano Recinto:18-070-010-00097-00010 Cultivo:62000 PASTOS PERMANENTES DE 5 O MAS AÑOS-SIN VARIEDAD Regadío Recinto:18-070-010-00097-00003 Cultivo:62000 PASTOS PERMANENTES DE 5 O MAS AÑOS-SIN VARIEDAD Secano Recinto:18-070-010-00094-00013 Cultivo:62000 PASTOS PERMANENTES DE 5 O MAS AÑOS-SIN VARIEDAD Regadío Recinto:18-070-010-00094-00012 Cultivo:62000 PASTOS PERMANENTES DE 5 O MAS AÑOS-SIN VARIEDAD Secano Recinto:18-070-010-00094-00010 Cultivo:62000 PASTOS PERMANENTES DE 5 O MAS AÑOS-SIN VARIEDAD Secano Recinto:18-070-010-00094-00002 Cultivo:62000 PASTOS PERMANENTES DE 5 O MAS AÑOS-SIN VARIEDAD Secano Recinto:18-070-010-00087-00004 Cultivo:62000 PASTOS PERMANENTES DE 5 O MAS AÑOS-SIN VARIEDAD Regadío Recinto:18-070-010-00078-00011 Cultivo:62000 PASTOS PERMANENTES DE 5 O MAS AÑOS-SIN VARIEDAD Regadío Recinto:18-070-010-00078-00004 Cultivo:62000 PASTOS PERMANENTES DE 5 O MAS AÑOS-SIN VARIEDAD Secano Recinto:18-070-010-00076-00001 Cultivo:62000 PASTOS PERMANENTES DE 5 O MAS AÑOS-SIN VARIEDAD Secano Recinto:18-070-010-00075-00031 Cultivo:62000 PASTOS PERMANENTES DE 5 O MAS AÑOS-SIN VARIEDAD Secano Recinto:18-070-011-00046-00016 Cultivo:62000 PASTOS PERMANENTES DE 5 O MAS AÑOS-SIN VARIEDAD Secano Recinto:18-197-007-00050-00001 Cultivo:62000 PASTOS PERMANENTES DE 5 O MAS AÑOS-SIN VARIEDAD Secano Recinto:18-197-008-00021-00002 Cultivo:62000 PASTOS PERMANENTES DE 5 O MAS AÑOS-SIN VARIEDAD Secano Recinto:18-197-008-00019-00002 Cultivo:62000 PASTOS PERMANENTES DE 5 O MAS AÑOS-SIN VARIEDAD Secano Recinto:18-197-008-00019-00006 Cultivo:62000 PASTOS PERMANENTES DE 5 O MAS AÑOS-SIN VARIEDAD Secano Recinto:18-197-007-00055-00001 Cultivo:62000 PASTOS PERMANENTES DE 5 O MAS AÑOS-SIN VARIEDAD Secano Recinto:18-070-011-00091-00002 Cultivo:62000 PASTOS PERMANENTES DE 5 O MAS AÑOS-SIN VARIEDAD Secano Recinto:18-070-011-00091-00004 Cultivo:62000 PASTOS PERMANENTES DE 5 O MAS AÑOS-SIN VARIEDAD Secano Recinto:18-070-011-00091-00012 Cultivo:62000 PASTOS PERMANENTES DE 5 O MAS AÑOS-SIN VARIEDAD Secano Recinto:18-070-011-00091-00013 Cultivo:62000 PASTOS PERMANENTES DE 5 O MAS AÑOS-SIN VARIEDAD Secano Recinto:18-070-011-00091-00014 Cultivo:62000 PASTOS PERMANENTES DE 5 O MAS AÑOS-SIN VARIEDAD Secano
86124	Recinto de forrajera para Cálculo de Carga Ganadera que No pertenece a Explotación. Recinto:18-070-010-00075-00020 Cultivo:62000 PASTOS PERMANENTES DE 5 O MAS AÑOS-SIN VARIEDAD Secano Recinto:18-070-011-00129-00007 Cultivo:62000 PASTOS PERMANENTES DE 5 O MAS AÑOS-SIN VARIEDAD Secano

(1) Con incidencias que retienen pago o deniegan el expediente.
(2) Se calcula sobre superficie declarada admisible.
(3) Aplicación del artículo 16 bis del RD 147/2023.

Puede verificar la integridad de una copia de este documento mediante la lectura del código QR adjunto o mediante el acceso a la dirección https://ws050.juntadeandalucia.es/verificarFirma indicando el código de VERIFICACIÓN				
FIRMADO POR	RAQUEL MARIA ESPIN CRESPO	FECHA	26/06/2024	
VERIFICACIÓN	Pk2jmLCR8DC45ERHX3KV56KD42RK4Q	PÁGINA	101/513	



Recinto:18-070-011-00129-00006	Cultivo:62000	PASTOS PERMANENTES DE 5 O MAS AÑOS-SIN VARIEDAD	Secano
Recinto:18-070-011-00129-00005	Cultivo:62000	PASTOS PERMANENTES DE 5 O MAS AÑOS-SIN VARIEDAD	Secano
Recinto:18-070-011-00129-00003	Cultivo:62000	PASTOS PERMANENTES DE 5 O MAS AÑOS-SIN VARIEDAD	Secano
Recinto:18-070-011-00103-00002	Cultivo:62000	PASTOS PERMANENTES DE 5 O MAS AÑOS-SIN VARIEDAD	Secano
Recinto:18-070-011-00046-00020	Cultivo:62000	PASTOS PERMANENTES DE 5 O MAS AÑOS-SIN VARIEDAD	Secano
Recinto:18-070-011-00046-00019	Cultivo:62000	PASTOS PERMANENTES DE 5 O MAS AÑOS-SIN VARIEDAD	Secano
Recinto:18-070-011-00046-00007	Cultivo:62000	PASTOS PERMANENTES DE 5 O MAS AÑOS-SIN VARIEDAD	Secano
Recinto:18-197-007-00052-00004	Cultivo:62000	PASTOS PERMANENTES DE 5 O MAS AÑOS-SIN VARIEDAD	Secano
Recinto:18-197-007-00049-00002	Cultivo:62000	PASTOS PERMANENTES DE 5 O MAS AÑOS-SIN VARIEDAD	Secano
Recinto:18-070-011-00128-00005	Cultivo:62000	PASTOS PERMANENTES DE 5 O MAS AÑOS-SIN VARIEDAD	Secano
Recinto:18-070-011-00046-00012	Cultivo:62000	PASTOS PERMANENTES DE 5 O MAS AÑOS-SIN VARIEDAD	Secano
Recinto:18-070-011-00045-00008	Cultivo:62000	PASTOS PERMANENTES DE 5 O MAS AÑOS-SIN VARIEDAD	Secano
Recinto:18-070-010-00099-00002	Cultivo:62000	PASTOS PERMANENTES DE 5 O MAS AÑOS-SIN VARIEDAD	Secano
Recinto:18-070-010-00097-00010	Cultivo:62000	PASTOS PERMANENTES DE 5 O MAS AÑOS-SIN VARIEDAD	Regadío
Recinto:18-070-010-00097-00003	Cultivo:62000	PASTOS PERMANENTES DE 5 O MAS AÑOS-SIN VARIEDAD	Secano
Recinto:18-070-010-00094-00013	Cultivo:62000	PASTOS PERMANENTES DE 5 O MAS AÑOS-SIN VARIEDAD	Regadío
Recinto:18-070-010-00094-00012	Cultivo:62000	PASTOS PERMANENTES DE 5 O MAS AÑOS-SIN VARIEDAD	Secano
Recinto:18-070-010-00094-00010	Cultivo:62000	PASTOS PERMANENTES DE 5 O MAS AÑOS-SIN VARIEDAD	Secano
Recinto:18-070-010-00094-00002	Cultivo:62000	PASTOS PERMANENTES DE 5 O MAS AÑOS-SIN VARIEDAD	Secano
Recinto:18-070-010-00087-00004	Cultivo:62000	PASTOS PERMANENTES DE 5 O MAS AÑOS-SIN VARIEDAD	Regadío
Recinto:18-070-010-00078-00011	Cultivo:62000	PASTOS PERMANENTES DE 5 O MAS AÑOS-SIN VARIEDAD	Regadío
Recinto:18-070-010-00078-00004	Cultivo:62000	PASTOS PERMANENTES DE 5 O MAS AÑOS-SIN VARIEDAD	Secano
Recinto:18-070-010-00076-00001	Cultivo:62000	PASTOS PERMANENTES DE 5 O MAS AÑOS-SIN VARIEDAD	Secano
Recinto:18-070-010-00075-00031	Cultivo:62000	PASTOS PERMANENTES DE 5 O MAS AÑOS-SIN VARIEDAD	Secano
Recinto:18-070-011-00046-00016	Cultivo:62000	PASTOS PERMANENTES DE 5 O MAS AÑOS-SIN VARIEDAD	Secano
Recinto:18-197-007-00050-00001	Cultivo:62000	PASTOS PERMANENTES DE 5 O MAS AÑOS-SIN VARIEDAD	Secano
Recinto:18-197-008-00021-00002	Cultivo:62000	PASTOS PERMANENTES DE 5 O MAS AÑOS-SIN VARIEDAD	Secano
Recinto:18-197-008-00019-00002	Cultivo:62000	PASTOS PERMANENTES DE 5 O MAS AÑOS-SIN VARIEDAD	Secano
Recinto:18-197-008-00019-00006	Cultivo:62000	PASTOS PERMANENTES DE 5 O MAS AÑOS-SIN VARIEDAD	Secano
Recinto:18-197-007-00055-00001	Cultivo:62000	PASTOS PERMANENTES DE 5 O MAS AÑOS-SIN VARIEDAD	Secano
Recinto:18-070-011-00091-00002	Cultivo:62000	PASTOS PERMANENTES DE 5 O MAS AÑOS-SIN VARIEDAD	Secano
Recinto:18-070-011-00091-00004	Cultivo:62000	PASTOS PERMANENTES DE 5 O MAS AÑOS-SIN VARIEDAD	Secano
Recinto:18-070-011-00091-00012	Cultivo:62000	PASTOS PERMANENTES DE 5 O MAS AÑOS-SIN VARIEDAD	Secano
Recinto:18-070-011-00091-00013	Cultivo:62000	PASTOS PERMANENTES DE 5 O MAS AÑOS-SIN VARIEDAD	Secano
Recinto:18-070-011-00091-00014	Cultivo:62000	PASTOS PERMANENTES DE 5 O MAS AÑOS-SIN VARIEDAD	Secano
86128	Recinto de Forrajes que no ha contabilizado para Carga Ganadera por no tener una explotación válida para el cálculo de la Carga Ganadera		
Recinto:18-070-010-00075-00020	Cultivo:62	PASTOS PERMANENTES DE 5 O MAS AÑOS-	
Recinto:18-070-011-00129-00007	Cultivo:62	PASTOS PERMANENTES DE 5 O MAS AÑOS-	
Recinto:18-070-011-00129-00006	Cultivo:62	PASTOS PERMANENTES DE 5 O MAS AÑOS-	
Recinto:18-070-011-00129-00005	Cultivo:62	PASTOS PERMANENTES DE 5 O MAS AÑOS-	
Recinto:18-070-011-00129-00003	Cultivo:62	PASTOS PERMANENTES DE 5 O MAS AÑOS-	
Recinto:18-070-011-00103-00002	Cultivo:62	PASTOS PERMANENTES DE 5 O MAS AÑOS-	
Recinto:18-070-011-00046-00020	Cultivo:62	PASTOS PERMANENTES DE 5 O MAS AÑOS-	
Recinto:18-070-011-00046-00019	Cultivo:62	PASTOS PERMANENTES DE 5 O MAS AÑOS-	
Recinto:18-070-011-00046-00007	Cultivo:62	PASTOS PERMANENTES DE 5 O MAS AÑOS-	
Recinto:18-197-007-00052-00004	Cultivo:62	PASTOS PERMANENTES DE 5 O MAS AÑOS-	
Recinto:18-197-007-00049-00002	Cultivo:62	PASTOS PERMANENTES DE 5 O MAS AÑOS-	
Recinto:18-070-011-00128-00005	Cultivo:62	PASTOS PERMANENTES DE 5 O MAS AÑOS-	
Recinto:18-070-011-00046-00012	Cultivo:62	PASTOS PERMANENTES DE 5 O MAS AÑOS-	
Recinto:18-070-011-00045-00008	Cultivo:62	PASTOS PERMANENTES DE 5 O MAS AÑOS-	
Recinto:18-070-010-00099-00002	Cultivo:62	PASTOS PERMANENTES DE 5 O MAS AÑOS-	
Recinto:18-070-010-00097-00010	Cultivo:62	PASTOS PERMANENTES DE 5 O MAS AÑOS-	
Recinto:18-070-010-00097-00003	Cultivo:62	PASTOS PERMANENTES DE 5 O MAS AÑOS-	
Recinto:18-070-010-00094-00013	Cultivo:62	PASTOS PERMANENTES DE 5 O MAS AÑOS-	
Recinto:18-070-010-00094-00012	Cultivo:62	PASTOS PERMANENTES DE 5 O MAS AÑOS-	
Recinto:18-070-010-00094-00010	Cultivo:62	PASTOS PERMANENTES DE 5 O MAS AÑOS-	
Recinto:18-070-010-00094-00002	Cultivo:62	PASTOS PERMANENTES DE 5 O MAS AÑOS-	
Recinto:18-070-010-00087-00004	Cultivo:62	PASTOS PERMANENTES DE 5 O MAS AÑOS-	
Recinto:18-070-010-00078-00011	Cultivo:62	PASTOS PERMANENTES DE 5 O MAS AÑOS-	
Recinto:18-070-010-00078-00004	Cultivo:62	PASTOS PERMANENTES DE 5 O MAS AÑOS-	

(1) Con incidencias que retienen pago o deniegan el expediente.
 (2) Se calcula sobre superficie declarada admisible.
 (3) Aplicación del artículo 16 bis del RD 147/2023.

Puede verificar la integridad de una copia de este documento mediante la lectura del código QR adjunto o mediante el acceso a la dirección https://ws050.juntadeandalucia.es/verificarFirma indicando el código de VERIFICACIÓN					
FIRMADO POR	RAQUEL MARIA ESPIN CRESPO		FECHA		26/06/2024
VERIFICACIÓN	Pk2jmLCR8DC45ERHX3KV56KD42RK4Q		PÁGINA		102/513



	Recinto:18-070-010-00076-00001	Cultivo:62 PASTOS PERMANENTES DE 5 O MAS AÑOS-
	Recinto:18-070-010-00075-00031	Cultivo:62 PASTOS PERMANENTES DE 5 O MAS AÑOS-
	Recinto:18-070-011-00046-00016	Cultivo:62 PASTOS PERMANENTES DE 5 O MAS AÑOS-
	Recinto:18-197-007-00050-00001	Cultivo:62 PASTOS PERMANENTES DE 5 O MAS AÑOS-
	Recinto:18-197-008-00021-00002	Cultivo:62 PASTOS PERMANENTES DE 5 O MAS AÑOS-
	Recinto:18-197-008-00019-00002	Cultivo:62 PASTOS PERMANENTES DE 5 O MAS AÑOS-
	Recinto:18-197-008-00019-00006	Cultivo:62 PASTOS PERMANENTES DE 5 O MAS AÑOS-
	Recinto:18-197-007-00055-00001	Cultivo:62 PASTOS PERMANENTES DE 5 O MAS AÑOS-
	Recinto:18-070-011-00091-00002	Cultivo:62 PASTOS PERMANENTES DE 5 O MAS AÑOS-
	Recinto:18-070-011-00091-00004	Cultivo:62 PASTOS PERMANENTES DE 5 O MAS AÑOS-
	Recinto:18-070-011-00091-00012	Cultivo:62 PASTOS PERMANENTES DE 5 O MAS AÑOS-
	Recinto:18-070-011-00091-00013	Cultivo:62 PASTOS PERMANENTES DE 5 O MAS AÑOS-
	Recinto:18-070-011-00091-00014	Cultivo:62 PASTOS PERMANENTES DE 5 O MAS AÑOS-
86132	Recinto superficie forrajera que no realiza la actividad de producción de pastoreo.	
	Recinto:18-197-007-00056-00012	Cultivo:20000 BARBECHO TRADICIONAL-SIN VARIEDAD Secano
	Recinto:18-197-007-00056-00002	Cultivo:20000 BARBECHO TRADICIONAL-SIN VARIEDAD Secano
	Recinto:18-197-007-00049-00004	Cultivo:20000 BARBECHO TRADICIONAL-SIN VARIEDAD Secano
	Recinto:18-197-008-00022-00003	Cultivo:20000 BARBECHO TRADICIONAL-SIN VARIEDAD Secano
	Recinto:18-197-007-00048-00004	Cultivo:20000 BARBECHO TRADICIONAL-SIN VARIEDAD Secano
	Recinto:18-197-007-00048-00002	Cultivo:20000 BARBECHO TRADICIONAL-SIN VARIEDAD Regadío
	Recinto:18-197-007-00045-00005	Cultivo:20000 BARBECHO TRADICIONAL-SIN VARIEDAD Secano
	Recinto:18-070-011-00085-00005	Cultivo:20000 BARBECHO TRADICIONAL-SIN VARIEDAD Secano
	Recinto:18-070-011-00085-00003	Cultivo:20000 BARBECHO TRADICIONAL-SIN VARIEDAD Secano
	Recinto:18-070-010-00097-00008	Cultivo:20000 BARBECHO TRADICIONAL-SIN VARIEDAD Regadío
	Recinto:18-070-010-00097-00004	Cultivo:20000 BARBECHO TRADICIONAL-SIN VARIEDAD Regadío
	Recinto:18-070-010-00087-00002	Cultivo:20000 BARBECHO TRADICIONAL-SIN VARIEDAD Regadío
	Recinto:18-070-010-00078-00018	Cultivo:20000 BARBECHO TRADICIONAL-SIN VARIEDAD Regadío
	Recinto:18-070-010-00078-00012	Cultivo:20000 BARBECHO TRADICIONAL-SIN VARIEDAD Regadío
	Recinto:18-070-004-00186-00001	Cultivo:20000 BARBECHO TRADICIONAL-SIN VARIEDAD Regadío
	Recinto:18-197-007-00049-00003	Cultivo:20000 BARBECHO TRADICIONAL-SIN VARIEDAD Secano
	Recinto:18-197-008-00021-00001	Cultivo:20000 BARBECHO TRADICIONAL-SIN VARIEDAD Secano
	Recinto:18-197-008-00019-00003	Cultivo:20000 BARBECHO TRADICIONAL-SIN VARIEDAD Secano
	Recinto:18-197-007-00055-00002	Cultivo:20000 BARBECHO TRADICIONAL-SIN VARIEDAD Secano
	Recinto:18-197-007-00056-00002	Cultivo:20000 BARBECHO TRADICIONAL-SIN VARIEDAD Secano
	Recinto:18-070-001-00030-00001	Cultivo:20000 BARBECHO TRADICIONAL-SIN VARIEDAD Secano

(1) Con incidencias que retienen pago o deniegan el expediente.
 (2) Se calcula sobre superficie declarada admisible.
 (3) Aplicación del artículo 16 bis del RD 147/2023.

Puede verificar la integridad de una copia de este documento mediante la lectura del código QR adjunto o mediante el acceso a la dirección https://ws050.juntadeandalucia.es/verificarFirma indicando el código de VERIFICACIÓN				
FIRMADO POR	RAQUEL MARIA ESPIN CRESPO	FECHA	26/06/2024	
VERIFICACIÓN	Pk2jmLCR8DC45ERHX3KV56KD42RK4Q	PÁGINA	103/513	



APELLIDOS Y NOMBRE / RAZÓN SOCIAL

DELGADO TORIBIO CRISTOBAL

NIF
****5308*

EXPEDIENTE
1232876

RESOLUCIÓN
CONCESIÓN DE LA AYUDA

DATOS DE MANTENIMIENTO UNIDADES

GRUPO DE PAGO	Sup. Dec. Admisible	Sup. Resuelta	Sobredecl.	% Sobredecl.
ZONAS DE LIMITACIONES ESPECIFICAS	8,44	8,44	0,00	0,00

RESUMEN DE PAGOS

	IMPORTE (Euros)			
	RESUELTO	FEADER	MAPA	CAPADR
Pago realizado	709,12	602,75	69,56	36,81
A pagar	371,20	315,52	36,41	19,27
TOTAL	1.080,32	918,27	105,97	56,08

APLICACIÓN DE REDUCCIONES Y PENALIZACIONES (%)

Criterios de subvencionabilidad (1)	Presentación tardía	Omisión declaración	Condicionabilidad
0,00	0,00	0,00	0,00

IMPORTE (Euros)

Calculado(2)	Reducción	Penalización	Reducción Penalización (3)	Penalización adicional	Resuelto	FEADER	MAPA	CAPADR
1.080,32 €	0,00 €	0,00 €	0,00 €	0,00 €	1.080,32 €	918,27 €	105,98 €	56,07 €
Importe Unitario:	128,00 €	Nuevo Importe Unitario:	128,00 €					

RECINTOS PROPUESTOS

REF.	REFERENCIA SIGPAC	CULTIVO	S/R	USO SIGPAC	Sup. Dec. admisible	Sup. Campo	Sup. Determ.	Sup. Resuelta
-1587704	18-011-900-09601-0001	BARBECHO TRADICIONAL	S		0,07		0,07	0,00
-1256560	18-011-007-00172-0001	BARBECHO TRADICIONAL	S		0,92		0,92	0,92
-1256547	18-011-007-00305-0001	ALMENDROS	S		0,44		0,44	0,44
-1256536	18-011-007-00222-0001	ALMENDROS	S		3,37		3,37	3,37
170000005830282	18-011-007-00210-0001	ALMENDROS	S		3,71		3,71	3,71

INCIDENCIAS

INCIDENCIA DESCRIPCIÓN

- 242 Recinto pendiente de acreditación de titularidad.
Recinto:18-011-900-09601-00001 Cultivo:20000 BARBECHO TRADICIONAL-SIN VARIEDAD Secano
- 3795 Recinto declarado con una situación de riesgo de abandono.
Recinto:18-011-007-00172-00001 Cultivo: -
- 86124 Recinto de forrajera para Cálculo de Carga Ganadera que No pertenece a Explotación.
Recinto:18-116-512-00008-00003 Cultivo:62000 PASTOS PERMANENTES DE 5 O MAS AÑOS-SIN VARIEDAD Secano
Recinto:18-116-512-00008-00009 Cultivo:62000 PASTOS PERMANENTES DE 5 O MAS AÑOS-SIN VARIEDAD Secano
Recinto:18-116-512-00017-00004 Cultivo:62000 PASTOS PERMANENTES DE 5 O MAS AÑOS-SIN VARIEDAD Secano

Datos considerados para el Cálculo de la Carga Ganadera del expediente

Superficie determinada para Cálculo Carga Ganadera: 0,00 ha
Carga Ganadera del Expediente: 0,00 ugm/ha

(1) Con incidencias que retienen pago o deniegan el expediente.
(2) Se calcula sobre superficie declarada admisible.
(3) Aplicación del artículo 16 bis del RD 147/2023.

Puede verificar la integridad de una copia de este documento mediante la lectura del código QR adjunto o mediante el acceso a la dirección https://ws050.juntadeandalucia.es/verificarFirma indicando el código de VERIFICACIÓN				
FIRMADO POR	RAQUEL MARIA ESPIN CRESPO	FECHA	26/06/2024	
VERIFICACIÓN	Pk2jmLCR8DC45ERHX3KV56KD42RK4Q	PÁGINA	104/513	



Incidencias de carga ganadera

INCIDENCIA DESCRIPCIÓN

242	Recinto pendiente de acreditación de titularidad. Recinto:18-011-900-09601-00001 Cultivo:20000 BARBECHO TRADICIONAL-SIN VARIEDAD Secano
3795	Recinto declarado con una situación de riesgo de abandono. Recinto:18-059-006-00109-00001 Cultivo: - Recinto:18-059-006-00077-00001 Cultivo: - Recinto:18-011-007-00172-00001 Cultivo: -
86124	Recinto de forrajera para Cálculo de Carga Ganadera que No pertenece a Explotación. Recinto:18-116-512-00017-00004 Cultivo:62000 PASTOS PERMANENTES DE 5 O MAS AÑOS-SIN VARIEDAD Secano Recinto:18-116-512-00008-00009 Cultivo:62000 PASTOS PERMANENTES DE 5 O MAS AÑOS-SIN VARIEDAD Secano Recinto:18-116-512-00008-00003 Cultivo:62000 PASTOS PERMANENTES DE 5 O MAS AÑOS-SIN VARIEDAD Secano
86128	Recinto de Forrajeras que no ha contabilizado para Carga Ganadera por no tener una explotación válida para el cálculo de la Carga Ganadera Recinto:18-116-512-00017-00004 Cultivo:62 PASTOS PERMANENTES DE 5 O MAS AÑOS- Recinto:18-116-512-00008-00009 Cultivo:62 PASTOS PERMANENTES DE 5 O MAS AÑOS- Recinto:18-116-512-00008-00003 Cultivo:62 PASTOS PERMANENTES DE 5 O MAS AÑOS-
86132	Recinto superficie forrajera que no realiza la actividad de producción de pastoreo. Recinto:18-011-900-09601-00001 Cultivo:20000 BARBECHO TRADICIONAL-SIN VARIEDAD Secano Recinto:18-011-007-00172-00001 Cultivo:20000 BARBECHO TRADICIONAL-SIN VARIEDAD Secano

(1) Con incidencias que retienen pago o deniegan el expediente.
(2) Se calcula sobre superficie declarada admisible.
(3) Aplicación del artículo 16 bis del RD 147/2023.

Puede verificar la integridad de una copia de este documento mediante la lectura del código QR adjunto o mediante el acceso a la dirección <https://ws050.juntadeandalucia.es/verificarFirma> indicando el código de VERIFICACIÓN

FIRMADO POR	RAQUEL MARIA ESPIN CRESPO	FECHA	26/06/2024	
VERIFICACIÓN	Pk2jmLCR8DC45ERHX3KV56KD42RK4Q	PÁGINA	105/513	

**APELLIDOS Y NOMBRE / RAZÓN SOCIAL**

ESTEVEZ VILLALBA AGUSTIN

NIF

****5565*

EXPEDIENTE

1163289

RESOLUCIÓN

CONCESIÓN DE LA AYUDA

DATOS DE MANTENIMIENTO UNIDADES

GRUPO DE PAGO	Sup. Dec. Admisible	Sup. Resuelta	Sobredecl.	% Sobredecl.
ZONAS DE LIMITACIONES ESPECIFICAS	0,91	0,91	0,00	0,00

RESUMEN DE PAGOS

	IMPORTE (Euros)			
	RESUELTO	FEADER	MAPA	CAPADR
Pago realizado	116,48	99,01	11,43	6,04

APLICACIÓN DE REDUCCIONES Y PENALIZACIONES (%)

Criterios de subvencionabilidad (1)	Presentación tardía	Omisión declaración	Condicionalidad
0,00	0,00	0,00	0,00

IMPORTE (Euros)

Calculado(2)	Reducción	Penalización	Reducción Penalización (3)	Penalización adicional	Resuelto	FEADER	MAPA	CAPADR
116,48 €	0,00 €	0,00 €	0,00 €	0,00 €	116,48 €	99,01 €	11,43 €	6,04 €
Importe Unitario:	128,00 €	Nuevo Importe Unitario:	128,00 €					

RECINTOS PROPUESTOS

REF.	REFERENCIA SIGPAC	CULTIVO	S/R	USO SIGPAC	Sup. Dec. admisible	Sup. Campo	Sup. Determ.	Sup. Resuelta
1700000006827871	18-110-002-00001-0001	BARBECHO TRADICIONAL	R		0,91		0,91	0,91

INCIDENCIAS**INCIDENCIA DESCRIPCIÓN**

86119 Carga ganadera NO cumple con el valor mínimo de 0,2 UGM/ha.
 Recinto:18-110-900-99000-99001 Cultivo:62000 PASTOS PERMANENTES DE 5 O MAS AÑOS-SIN VARIEDAD Secano Carga Ganadera:0,14

Datos considerados para el Cálculo de la Carga Ganadera del expediente

Superficie determinada para Cálculo Carga Ganadera: 74,98 ha
 Carga Ganadera del Expediente: 0,14 ugm/ha

Explotación	Especie	Ugm Calculada para CG
ES181080023000	BOVINA	10,79

Recintos Determinados para el Cálculo de Garga Ganadera

REF.	REFERENCIA SIGPAC	CULTIVO	DESCRIPCIÓN CULTIVO	S/R	SUP. RESUELTA (ha)
6937456	18-110-900-99000-99001	62000	PASTOS PERMANENTES DE 5 O MAS AÑOS-SIN VARIEDAD	S	74,98

Incidenias de carga ganadera**INCIDENCIA DESCRIPCIÓN**

86132 Recinto superficie forrajera que no realiza la actividad de producción de pastoreo.
 Recinto:18-110-002-00001-00001 Cultivo:20000 BARBECHO TRADICIONAL-SIN VARIEDAD Regadío

(1) Con incidencias que retienen pago o deniegan el expediente.
 (2) Se calcula sobre superficie declarada admisible.
 (3) Aplicación del artículo 16 bis del RD 147/2023.

Puede verificar la integridad de una copia de este documento mediante la lectura del código QR adjunto o mediante el acceso a la dirección <https://ws050.juntadeandalucia.es/verificarFirma> indicando el código de VERIFICACIÓN

FIRMADO POR	RAQUEL MARIA ESPIN CRESPO	FECHA	26/06/2024
VERIFICACIÓN	Pk2jmLCR8DC45ERHX3KV56KD42RK4Q	PÁGINA	106/513





APELLIDOS Y NOMBRE / RAZÓN SOCIAL
EXPOSITO FERNANDEZ BLAS

NIF
****7296*

EXPEDIENTE
1199437

RESOLUCIÓN
CONCESIÓN DE LA AYUDA

DATOS DE MANTENIMIENTO UNIDADES

GRUPO DE PAGO	Sup. Dec. Admisible	Sup. Resuelta	Sobredecl.	% Sobredecl.
ZONAS DE LIMITACIONES ESPECIFICAS	131,76	131,76	0,00	0,00

RESUMEN DE PAGOS

	IMPORTE (Euros)			
	RESUELTO	FEADER	MAPA	CAPADR
Pago realizado	2.780,34	2.363,29	272,75	144,30
Pago realizado	35,66	30,31	3,50	1,85
TOTAL	2.816,00	2.393,60	276,25	146,15

APLICACIÓN DE REDUCCIONES Y PENALIZACIONES (%)

Criterios de subvencionabilidad (1)	Presentación tardía	Omisión declaración	Condicionabilidad
0,00	0,00	0,00	0,00

IMPORTE (Euros)

Calculado(2)	Reducción	Penalización	Reducción Penalización (3)	Penalización adicional	Resuelto	FEADER	MAPA	CAPADR
2.816,00 €	0,00 €	0,00 €	0,00 €	0,00 €	2.816,00 €	2.393,60 €	276,25 €	146,15 €
Importe Unitario:	128,00 €	Nuevo Importe Unitario:	21,37 €					

RECINTOS PROPUESTOS

REF.	REFERENCIA SIGPAC	CULTIVO	S/R	USO SIGPAC	Sup. Dec. admisible	Sup. Campo	Sup. Determ.	Sup. Resuelta
4188457	18-183-004-00175-0003	PASTOS PERMANENTES DE 5 O MAS AÑOS	S		0,04		0,04	0,04
1700000005641678	18-034-001-00038-0006	PASTOS PERMANENTES DE 5 O MAS AÑOS	S		0,43		0,43	0,43
1700000005641679	18-034-001-00038-0007	PASTOS PERMANENTES DE 5 O MAS AÑOS	S		0,22		0,22	0,22
1700000005641680	18-034-001-00038-0005	PASTOS PERMANENTES DE 5 O MAS AÑOS	S		0,13		0,13	0,13
1700000005641681	18-034-001-00038-0003	PASTOS PERMANENTES DE 5 O MAS AÑOS	S		0,34		0,34	0,34
1700000005641682	18-034-001-00038-0004	PASTOS PERMANENTES DE 5 O MAS AÑOS	S		0,10		0,10	0,10
1700000005641690	18-183-002-00003-0001	PASTOS PERMANENTES DE 5 O MAS AÑOS	S		12,17		12,17	12,17
1700000005641691	18-034-001-00038-0001	PASTOS PERMANENTES DE 5 O MAS AÑOS	S		0,28		0,28	0,28
1700000005641694	18-034-001-00038-0008	PASTOS PERMANENTES DE 5 O MAS AÑOS	S		2,63		2,63	2,63
1700000005641695	18-034-001-00038-0009	PASTOS PERMANENTES DE 5 O MAS AÑOS	S		0,44		0,44	0,44
1700000005641696	18-183-003-00028-0003	PASTOS PERMANENTES DE 5 O MAS AÑOS	S		20,99		20,99	20,99
1700000005641697	18-183-003-00007-0002	PASTOS PERMANENTES DE 5 O MAS AÑOS	S		8,57		8,57	8,57
1700000005641700	18-183-002-00009-0002	PASTOS PERMANENTES DE 5 O MAS AÑOS	S		29,21		29,21	29,21
1700000005641701	18-183-003-00011-0001	PASTOS PERMANENTES DE 5 O MAS AÑOS	S		0,63		0,63	0,63
1700000005641702	18-183-003-00012-0001	PASTOS PERMANENTES DE 5 O MAS AÑOS	S		10,04		10,04	10,04
1700000005641703	18-183-003-00014-0001	PASTOS PERMANENTES DE 5 O MAS AÑOS	S		0,54		0,54	0,54
1700000005641704	18-183-003-00016-0002	PASTOS PERMANENTES DE 5 O MAS AÑOS	S		0,77		0,77	0,77
1700000005641705	18-183-003-00029-0004	PASTOS PERMANENTES DE 5 O MAS AÑOS	S		18,04		18,04	18,04
1700000005641707	18-183-003-00057-0001	PASTOS PERMANENTES DE 5 O MAS AÑOS	S		3,29		3,29	3,29
1700000005641708	18-183-003-00031-0002	PASTOS PERMANENTES DE 5 O MAS AÑOS	S		16,63		16,63	16,63
1700000005641709	18-183-004-00003-0001	PASTOS PERMANENTES DE 5 O MAS AÑOS	S		0,68		0,68	0,68
1700000005641710	18-183-003-00094-0001	PASTOS PERMANENTES DE 5 O MAS AÑOS	S		0,14		0,14	0,14
1700000005641712	18-183-002-00007-0001	PASTOS PERMANENTES DE 5 O MAS AÑOS	S		2,88		2,88	2,88
1700000005641717	18-183-005-00046-0001	PASTOS PERMANENTES DE 5 O MAS AÑOS	S		0,50		0,50	0,50
1700000005641721	18-183-004-00006-0001	PASTOS PERMANENTES DE 5 O MAS AÑOS	S		2,07		2,07	2,07

(1) Con incidencias que retienen pago o deniegan el expediente.
(2) Se calcula sobre superficie declarada admisible.
(3) Aplicación del artículo 16 bis del RD 147/2023.

Puede verificar la integridad de una copia de este documento mediante la lectura del código QR adjunto o mediante el acceso a la dirección https://ws050.juntadeandalucia.es/verificarFirma indicando el código de VERIFICACIÓN					
FIRMADO POR	RAQUEL MARIA ESPIN CRESPO		FECHA		26/06/2024
VERIFICACIÓN	Pk2jmLCR8DC45ERHX3KV56KD42RK4Q		PÁGINA		107/513



INCIDENCIAS

INCIDENCIA DESCRIPCIÓN

3795	Recinto declarado con una situación de riesgo de abandono. Recinto:18-034-001-00038-00002 Cultivo: - Recinto:18-034-001-00039-00003 Cultivo: - Recinto:18-183-003-00094-00002 Cultivo: - Recinto:18-183-003-00094-00003 Cultivo: - Recinto:18-183-003-00094-00004 Cultivo: - Recinto:18-183-004-00175-00002 Cultivo: -
86119	Carga ganadera NO cumple con el valor mínimo de 0,2 UGM/ha. Recinto:18-183-900-99000-99001 Cultivo:62000 PASTOS PERMANENTES DE 5 O MAS AÑOS-SIN VARIEDAD Secano Carga Ganadera:0,14
86122	Recinto superficie forrajera que realiza la actividad de producción de pastoreo y no declara el o los códigos del Registro de Explotaciones Ganaderas de Andalucía, REGA. Recinto:18-034-001-00038-00002 Cultivo:20000 BARBECHO TRADICIONAL-SIN VARIEDAD Regadío Recinto:18-034-001-00039-00003 Cultivo:20000 BARBECHO TRADICIONAL-SIN VARIEDAD Regadío Recinto:18-183-003-00094-00002 Cultivo:20000 BARBECHO TRADICIONAL-SIN VARIEDAD Regadío Recinto:18-183-003-00094-00003 Cultivo:20000 BARBECHO TRADICIONAL-SIN VARIEDAD Regadío Recinto:18-183-003-00094-00004 Cultivo:20000 BARBECHO TRADICIONAL-SIN VARIEDAD Secano Recinto:18-183-004-00175-00002 Cultivo:20000 BARBECHO TRADICIONAL-SIN VARIEDAD Regadío
86124	Recinto de forrajera para Cálculo de Carga Ganadera que No pertenece a Explotación. Recinto:18-034-001-00038-00002 Cultivo:20000 BARBECHO TRADICIONAL-SIN VARIEDAD Regadío Recinto:18-034-001-00039-00003 Cultivo:20000 BARBECHO TRADICIONAL-SIN VARIEDAD Regadío Recinto:18-183-003-00094-00002 Cultivo:20000 BARBECHO TRADICIONAL-SIN VARIEDAD Regadío Recinto:18-183-003-00094-00003 Cultivo:20000 BARBECHO TRADICIONAL-SIN VARIEDAD Regadío Recinto:18-183-003-00094-00004 Cultivo:20000 BARBECHO TRADICIONAL-SIN VARIEDAD Secano Recinto:18-183-004-00175-00002 Cultivo:20000 BARBECHO TRADICIONAL-SIN VARIEDAD Regadío

Datos considerados para el Cálculo de la Carga Ganadera del expediente

Superficie determinada para Cálculo Carga Ganadera: 296,66 ha

Carga Ganadera del Expediente: 0,14 ugm/ha

Explotación	Especie	Ugm Calculada para CG
ES18180000056	BOVINA	34,11
ES181800023000	BOVINA	6,26

Recintos Determinados para el Cálculo de Garga Ganadera

REE.	REFERENCIA SIGPAC	CULTIVO	DESCRIPCIÓN CULTIVO	S/R	SUP. RESUELTA (ha)
4188457	18-183-004-00175-00003	62000	PASTOS PERMANENTES DE 5 O MAS AÑOS-SIN VARIEDAD	S	0,04
6843973	18-183-900-99000-99001	62000	PASTOS PERMANENTES DE 5 O MAS AÑOS-SIN VARIEDAD	S	164,90
1700000005641678	18-034-001-00038-00006	62000	PASTOS PERMANENTES DE 5 O MAS AÑOS-SIN VARIEDAD	S	0,43
1700000005641679	18-034-001-00038-00007	62000	PASTOS PERMANENTES DE 5 O MAS AÑOS-SIN VARIEDAD	S	0,22
1700000005641680	18-034-001-00038-00005	62000	PASTOS PERMANENTES DE 5 O MAS AÑOS-SIN VARIEDAD	S	0,13
1700000005641681	18-034-001-00038-00003	62000	PASTOS PERMANENTES DE 5 O MAS AÑOS-SIN VARIEDAD	S	0,34
1700000005641682	18-034-001-00038-00004	62000	PASTOS PERMANENTES DE 5 O MAS AÑOS-SIN VARIEDAD	S	0,10
1700000005641690	18-183-002-00003-00001	62000	PASTOS PERMANENTES DE 5 O MAS AÑOS-SIN VARIEDAD	S	12,17
1700000005641691	18-034-001-00038-00001	62000	PASTOS PERMANENTES DE 5 O MAS AÑOS-SIN VARIEDAD	S	0,28
1700000005641694	18-034-001-00038-00008	62000	PASTOS PERMANENTES DE 5 O MAS AÑOS-SIN VARIEDAD	S	2,63
1700000005641695	18-034-001-00038-00009	62000	PASTOS PERMANENTES DE 5 O MAS AÑOS-SIN VARIEDAD	S	0,44
1700000005641696	18-183-003-00028-00003	62000	PASTOS PERMANENTES DE 5 O MAS AÑOS-SIN	S	20,99

(1) Con incidencias que retienen pago o deniegan el expediente.
(2) Se calcula sobre superficie declarada admisible.
(3) Aplicación del artículo 16 bis del RD 147/2023.

Puede verificar la integridad de una copia de este documento mediante la lectura del código QR adjunto o mediante el acceso a la dirección https://ws050.juntadeandalucia.es/verificarFirma indicando el código de VERIFICACIÓN					
FIRMADO POR	RAQUEL MARIA ESPIN CRESPO		FECHA		26/06/2024
VERIFICACIÓN	Pk2jmLCR8DC45ERHX3KV56KD42RK4Q		PÁGINA		108/513



Recintos Determinados para el Cálculo de Garga Ganadera

REF.	REFERENCIA SIGPAC	CULTIVO	DESCRIPCIÓN CULTIVO	S/R	SUP. RESUELTA (ha)
			VARIEDAD		
170000005641697	18-183-003-00007-00002	62000	PASTOS PERMANENTES DE 5 O MAS AÑOS-SIN VARIEDAD	S	8,57
170000005641700	18-183-002-00009-00002	62000	PASTOS PERMANENTES DE 5 O MAS AÑOS-SIN VARIEDAD	S	29,21
170000005641701	18-183-003-00011-00001	62000	PASTOS PERMANENTES DE 5 O MAS AÑOS-SIN VARIEDAD	S	0,63
170000005641702	18-183-003-00012-00001	62000	PASTOS PERMANENTES DE 5 O MAS AÑOS-SIN VARIEDAD	S	10,04
170000005641703	18-183-003-00014-00001	62000	PASTOS PERMANENTES DE 5 O MAS AÑOS-SIN VARIEDAD	S	0,54
170000005641704	18-183-003-00016-00002	62000	PASTOS PERMANENTES DE 5 O MAS AÑOS-SIN VARIEDAD	S	0,77
170000005641705	18-183-003-00029-00004	62000	PASTOS PERMANENTES DE 5 O MAS AÑOS-SIN VARIEDAD	S	18,04
170000005641707	18-183-003-00057-00001	62000	PASTOS PERMANENTES DE 5 O MAS AÑOS-SIN VARIEDAD	S	3,29
170000005641708	18-183-003-00031-00002	62000	PASTOS PERMANENTES DE 5 O MAS AÑOS-SIN VARIEDAD	S	16,63
170000005641709	18-183-004-00003-00001	62000	PASTOS PERMANENTES DE 5 O MAS AÑOS-SIN VARIEDAD	S	0,68
170000005641710	18-183-003-00094-00001	62000	PASTOS PERMANENTES DE 5 O MAS AÑOS-SIN VARIEDAD	S	0,14
170000005641712	18-183-002-00007-00001	62000	PASTOS PERMANENTES DE 5 O MAS AÑOS-SIN VARIEDAD	S	2,88
170000005641717	18-183-005-00046-00001	62000	PASTOS PERMANENTES DE 5 O MAS AÑOS-SIN VARIEDAD	S	0,50
170000005641721	18-183-004-00006-00001	62000	PASTOS PERMANENTES DE 5 O MAS AÑOS-SIN VARIEDAD	S	2,07

Incidencias de carga ganadera

INCIDENCIA DESCRIPCIÓN

3795	Recinto declarado con una situación de riesgo de abandono. Recinto:18-183-003-00094-00004 Cultivo: - Recinto:18-183-003-00094-00003 Cultivo: - Recinto:18-183-003-00094-00002 Cultivo: - Recinto:18-183-004-00175-00002 Cultivo: - Recinto:18-034-001-00038-00002 Cultivo: - Recinto:18-034-001-00039-00003 Cultivo: -
86122	Recinto superficie forrajera que realiza la actividad de producción de pastoreo y no declara el o los códigos del Registro de Explotaciones Ganaderas de Andalucía, REGA. Recinto:18-183-003-00094-00004 Cultivo:20000 BARBECHO TRADICIONAL-SIN VARIEDAD Secano Recinto:18-183-003-00094-00003 Cultivo:20000 BARBECHO TRADICIONAL-SIN VARIEDAD Regadío Recinto:18-183-003-00094-00002 Cultivo:20000 BARBECHO TRADICIONAL-SIN VARIEDAD Regadío Recinto:18-183-004-00175-00002 Cultivo:20000 BARBECHO TRADICIONAL-SIN VARIEDAD Regadío Recinto:18-034-001-00038-00002 Cultivo:20000 BARBECHO TRADICIONAL-SIN VARIEDAD Regadío Recinto:18-034-001-00039-00003 Cultivo:20000 BARBECHO TRADICIONAL-SIN VARIEDAD Regadío
86124	Recinto de forrajera para Cálculo de Carga Ganadera que No pertenece a Explotación. Recinto:18-183-003-00094-00004 Cultivo:20000 BARBECHO TRADICIONAL-SIN VARIEDAD Secano Recinto:18-183-003-00094-00003 Cultivo:20000 BARBECHO TRADICIONAL-SIN VARIEDAD Regadío Recinto:18-183-003-00094-00002 Cultivo:20000 BARBECHO TRADICIONAL-SIN VARIEDAD Regadío Recinto:18-183-004-00175-00002 Cultivo:20000 BARBECHO TRADICIONAL-SIN VARIEDAD Regadío Recinto:18-034-001-00038-00002 Cultivo:20000 BARBECHO TRADICIONAL-SIN VARIEDAD Regadío Recinto:18-034-001-00039-00003 Cultivo:20000 BARBECHO TRADICIONAL-SIN VARIEDAD Regadío
86128	Recinto de Forrajeras que no ha contabilizado para Carga Ganadera por no tener una explotación válida para el cálculo de la Carga Ganadera Recinto:18-183-003-00094-00004 Cultivo:20 BARBECHO TRADICIONAL- Recinto:18-183-003-00094-00003 Cultivo:20 BARBECHO TRADICIONAL- Recinto:18-183-003-00094-00002 Cultivo:20 BARBECHO TRADICIONAL- Recinto:18-183-004-00175-00002 Cultivo:20 BARBECHO TRADICIONAL- Recinto:18-034-001-00038-00002 Cultivo:20 BARBECHO TRADICIONAL- Recinto:18-034-001-00039-00003 Cultivo:20 BARBECHO TRADICIONAL-

(1) Con incidencias que retienen pago o deniegan el expediente.
(2) Se calcula sobre superficie declarada admisible.
(3) Aplicación del artículo 16 bis del RD 147/2023.

Puede verificar la integridad de una copia de este documento mediante la lectura del código QR adjunto o mediante el acceso a la dirección <https://ws050.juntadeandalucia.es/verificarFirma> indicando el código de VERIFICACIÓN

FIRMADO POR	RAQUEL MARIA ESPIN CRESPO	FECHA	26/06/2024
VERIFICACIÓN	Pk2jmLCR8DC45ERHX3KV56KD42RK4Q	PÁGINA	109/513



**APELLIDOS Y NOMBRE / RAZÓN SOCIAL**

EXPOSITO FERNANDEZ VICTOR

NIF

****8662*

EXPEDIENTE

1211816

RESOLUCIÓN

CONCESIÓN DE LA AYUDA

DATOS DE MANTENIMIENTO UNIDADES

GRUPO DE PAGO	Sup. Dec. Admisible	Sup. Resuelta	Sobredecl.	% Sobredecl.
ZONAS DE LIMITACIONES ESPECIFICAS	104,07	104,07	0,00	0,00

RESUMEN DE PAGOS

	IMPORTE (Euros)			
	RESUELTO	FEADER	MAPA	CAPADR
Pago realizado	2.793,54	2.374,51	274,05	144,98
A pagar	22,46	19,09	2,20	1,17
TOTAL	2.816,00	2.393,60	276,25	146,15

APLICACIÓN DE REDUCCIONES Y PENALIZACIONES (%)

Crterios de subvencionabilidad (1)	Presentación tardía	Omisión declaración	Condicionalidad
0,00	0,00	0,00	0,00

IMPORTE (Euros)

Calculado(2)	Reducción	Penalización	Reducción Penalización (3)	Penalización adicional	Resuelto	FEADER	MAPA	CAPADR
2.816,00 €	0,00 €	0,00 €	0,00 €	0,00 €	2.816,00 €	2.393,60 €	276,25 €	146,15 €
Importe Unitario:	128,00 €	Nuevo Importe Unitario:	27,06 €					

RECINTOS PROPUESTOS

REF.	REFERENCIA SIGPAC	CULTIVO	S/R	USO SIGPAC	Sup. Dec. admisible	Sup. Campo	Sup. Determ.	Sup. Resuelta
4210883	18-034-001-00037-0001	PASTOS PERMANENTES DE 5 O MAS AÑOS	S		4,87		4,87	4,87
4210888	18-034-001-00037-0003	PASTOS PERMANENTES DE 5 O MAS AÑOS	S		0,68		0,68	0,68
4210891	18-034-001-00037-0004	BARBECHO TRADICIONAL	R		0,83		0,83	0,83
4210896	18-034-001-00037-0005	PASTOS PERMANENTES DE 5 O MAS AÑOS	S		0,53		0,53	0,53
4210900	18-034-001-00037-0006	PASTOS PERMANENTES DE 5 O MAS AÑOS	S		0,30		0,30	0,30
1700000005641729	18-183-003-00008-0001	PASTOS PERMANENTES DE 5 O MAS AÑOS	S		10,98		10,98	10,98
1700000005641730	18-183-003-00013-0001	PASTOS PERMANENTES DE 5 O MAS AÑOS	S		5,27		5,27	5,27
1700000005641731	18-183-003-00021-0003	PASTOS PERMANENTES DE 5 O MAS AÑOS	S		7,00		7,00	7,00
1700000005641732	18-183-003-00025-0004	PASTOS PERMANENTES DE 5 O MAS AÑOS	S		1,66		1,66	1,66
1700000005641733	18-183-003-00025-0005	PASTOS PERMANENTES DE 5 O MAS AÑOS	S		0,39		0,39	0,39
1700000005641734	18-183-003-00020-0001	PASTOS PERMANENTES DE 5 O MAS AÑOS	S		5,64		5,64	5,64
1700000005641735	18-183-003-00025-0001	PASTOS PERMANENTES DE 5 O MAS AÑOS	S		1,83		1,83	1,83
1700000005641736	18-183-003-00009-0001	PASTOS PERMANENTES DE 5 O MAS AÑOS	S		16,45		16,45	16,45
1700000005641737	18-183-003-00018-0001	PASTOS PERMANENTES DE 5 O MAS AÑOS	S		4,02		4,02	4,02
1700000005641738	18-183-003-00010-0002	PASTOS PERMANENTES DE 5 O MAS AÑOS	S		12,35		12,35	12,35
1700000005641739	18-183-003-00013-0001	PASTOS PERMANENTES DE 5 O MAS AÑOS	S		23,26		23,26	23,26
1700000005641740	18-183-003-00025-0003	PASTOS PERMANENTES DE 5 O MAS AÑOS	S		8,01		8,01	8,01

INCIDENCIAS**INCIDENCIA DESCRIPCIÓN**

3795 Recinto declarado con una situación de riesgo de abandono.
Recinto:18-034-001-00037-00004 Cultivo: -

(1) Con incidencias que retienen pago o deniegan el expediente.

(2) Se calcula sobre superficie declarada admisible.

(3) Aplicación del artículo 16 bis del RD 147/2023.

Puede verificar la integridad de una copia de este documento mediante la lectura del código QR adjunto o mediante el acceso a la dirección <https://ws050.juntadeandalucia.es/verificarFirma> indicando el código de VERIFICACIÓN

FIRMADO POR	RAQUEL MARIA ESPIN CRESPO	FECHA	26/06/2024
VERIFICACIÓN	Pk2jmLCR8DC45ERHX3KV56KD42RK4Q	PÁGINA	110/513





Datos considerados para el Cálculo de la Carga Ganadera del expediente

Superficie determinada para Cálculo Carga Ganadera: 104,07 ha
Carga Ganadera del Expediente: 0,28 ugm/ha

Explotación	Especie	Ugm Calculada para CG
ES18180000054	BOVINA	28,85

Recintos Determinados para el Cálculo de Garga Ganadera

REF.	REFERENCIA SIGPAC	CULTIVO	DESCRIPCIÓN CULTIVO	S/R	SUP. RESUELTA (ha)
4210883	18-034-001-00037-00001	62000	PASTOS PERMANENTES DE 5 O MAS AÑOS-SIN VARIEDAD	S	4,87
4210888	18-034-001-00037-00003	62000	PASTOS PERMANENTES DE 5 O MAS AÑOS-SIN VARIEDAD	S	0,68
4210891	18-034-001-00037-00004	20000	BARBECHO TRADICIONAL-SIN VARIEDAD	R	0,83
4210896	18-034-001-00037-00005	62000	PASTOS PERMANENTES DE 5 O MAS AÑOS-SIN VARIEDAD	S	0,53
4210900	18-034-001-00037-00006	62000	PASTOS PERMANENTES DE 5 O MAS AÑOS-SIN VARIEDAD	S	0,30
1700000005641729	18-183-003-00008-00001	62000	PASTOS PERMANENTES DE 5 O MAS AÑOS-SIN VARIEDAD	S	10,98
1700000005641730	18-183-003-00013-00001	62000	PASTOS PERMANENTES DE 5 O MAS AÑOS-SIN VARIEDAD	S	5,27
1700000005641731	18-183-003-00021-00003	62000	PASTOS PERMANENTES DE 5 O MAS AÑOS-SIN VARIEDAD	S	7,00
1700000005641732	18-183-003-00025-00004	62000	PASTOS PERMANENTES DE 5 O MAS AÑOS-SIN VARIEDAD	S	1,66
1700000005641733	18-183-003-00025-00005	62000	PASTOS PERMANENTES DE 5 O MAS AÑOS-SIN VARIEDAD	S	0,39
1700000005641734	18-183-003-00020-00001	62000	PASTOS PERMANENTES DE 5 O MAS AÑOS-SIN VARIEDAD	S	5,64
1700000005641735	18-183-003-00025-00001	62000	PASTOS PERMANENTES DE 5 O MAS AÑOS-SIN VARIEDAD	S	1,83
1700000005641736	18-183-003-00009-00001	62000	PASTOS PERMANENTES DE 5 O MAS AÑOS-SIN VARIEDAD	S	16,45
1700000005641737	18-183-003-00018-00001	62000	PASTOS PERMANENTES DE 5 O MAS AÑOS-SIN VARIEDAD	S	4,02
1700000005641738	18-183-003-00010-00002	62000	PASTOS PERMANENTES DE 5 O MAS AÑOS-SIN VARIEDAD	S	12,35
1700000005641739	18-183-003-00013-00001	62000	PASTOS PERMANENTES DE 5 O MAS AÑOS-SIN VARIEDAD	S	23,26
1700000005641740	18-183-003-00025-00003	62000	PASTOS PERMANENTES DE 5 O MAS AÑOS-SIN VARIEDAD	S	8,01

Incidencias de carga ganadera

INCIDENCIA DESCRIPCIÓN

3795 Recinto declarado con una situación de riesgo de abandono.
Recinto:18-034-001-00037-00004 Cultivo: -

(1) Con incidencias que retienen pago o deniegan el expediente.
(2) Se calcula sobre superficie declarada admisible.
(3) Aplicación del artículo 16 bis del RD 147/2023.

Puede verificar la integridad de una copia de este documento mediante la lectura del código QR adjunto o mediante el acceso a la dirección https://ws050.juntadeandalucia.es/verificarFirma indicando el código de VERIFICACIÓN				
FIRMADO POR	RAQUEL MARIA ESPIN CRESPO	FECHA	26/06/2024	
VERIFICACIÓN	Pk2jmLCR8DC45ERHX3KV56KD42RK4Q	PÁGINA	111/513	



APELLIDOS Y NOMBRE / RAZÓN SOCIAL

FERNANDEZ CEJUDO RUBEN

NIF

****6522*

EXPEDIENTE

1253369

RESOLUCIÓN

CONCESIÓN DE LA AYUDA

DATOS DE MANTENIMIENTO UNIDADES

GRUPO DE PAGO

ZONAS DE LIMITACIONES ESPECIFICAS

Sup. Dec. Admisible

12,05

Sup. Resuelta

10,48

Sobredecl.

1,57

% Sobredecl.

13,03

RESUMEN DE PAGOS

	IMPORTE (Euros)			
	RESUELTO	FEADER	MAPA	CAPADR
Pago realizado	954,88	811,65	93,67	49,56
A pagar	37,01	31,46	3,63	1,92
TOTAL	991,89	843,11	97,30	51,48

APLICACIÓN DE REDUCCIONES Y PENALIZACIONES (%)

Criterios de subvencionabilidad (1)	Presentación tardía	Omisión declaración	Condicionabilidad
0,00	0,00	0,00	0,00

IMPORTE (Euros)

Calculado(2)	Reducción	Penalización	Reducción Penalización (3)	Penalización adicional	Resuelto	FEADER	MAPA	CAPADR
1.542,40 €	200,96 €	349,55 €	0,00 €	0,00 €	991,89 €	843,11 €	97,30 €	51,48 €
Importe Unitario:	128,00 €	Nuevo Importe Unitario:	128,00 €					

RECINTOS PROPUESTOS

REF.	REFERENCIA SIGPAC	CULTIVO	S/R	USO SIGPAC	Sup. Dec. admisible	Sup. Campo	Sup. Determ.	Sup. Resuelta
-1458870	18-096-031-00194-0007	CEREZOS	R		1,32		1,32	1,32
-1337224	18-096-032-00021-0007	OLIVAR	S		0,19		0,19	0,19
-782604	18-096-031-00194-0007	CEREZOS	R		1,60		1,60	1,60
-782598	18-096-031-00161-0002	CEREZOS	S		0,10		0,10	0,10
-782593	18-096-031-00107-0002	CEREZOS	R		0,78		0,78	0,78
-782591	18-096-031-00162-0002	CEREZOS	R		0,33		0,33	0,33
-782580	18-096-031-00217-0005	CEREZOS	R		1,24		1,24	1,24
4814665	18-096-031-00217-0004	CEREZOS	R		0,29		0,29	0,29
5332124	18-096-033-00046-0003	CEREZOS	R		1,73		1,73	1,73
5515650	18-096-031-00004-0001	CEREZOS	S		0,21		0,21	0,21
5515654	18-096-032-00003-0001	CEREZOS	S		0,55		0,55	0,55
5515655	18-096-031-00140-0001	CEREZOS	S		0,76		0,76	0,72
5515657	18-096-032-00021-0005	CEREZOS	S		0,73		0,73	0,73
5515680	18-096-031-00067-0001	CEREZOS	S		0,69		0,69	0,69
6826840	18-096-031-00062-0001	CEREZOS	S		1,53		1,53	0,00

(1) Con incidencias que retienen pago o deniegan el expediente.

(2) Se calcula sobre superficie declarada admisible.

(3) Aplicación del artículo 16 bis del RD 147/2023.

Puede verificar la integridad de una copia de este documento mediante la lectura del código QR adjunto o mediante el acceso a la dirección <https://ws050.juntadeandalucia.es/verificarFirma> indicando el código de VERIFICACIÓN

FIRMADO POR	RAQUEL MARIA ESPIN CRESPO	FECHA	26/06/2024
VERIFICACIÓN	Pk2jmLCR8DC45ERHX3KV56KD42RK4Q	PÁGINA	112/513





INCIDENCIAS

INCIDENCIA DESCRIPCIÓN

- 3790 Recinto declarado inactivo
Recinto:18-096-031-00062-00001 Cultivo: -
- 4272 Verifica que las líneas de declaración de las Solicitudes Únicas no tienen solapes con la capa de Retroactividad Gráfica (ambas de la misma campaña) a nivel de expediente/línea de declaración gráfica de la solicitud.
Recinto:18-096-031-00140-00001 Cultivo: - Agregado de la referencia del recinto.:0 Zona de la referencia del recinto.:0 Superficie solapada.:0,04 Id. Incid.:95117183
- 86124 Recinto de forrajera para Cálculo de Carga Ganadera que No pertenece a Explotación.
Recinto:18-096-031-00107-00001 Cultivo:62000 PASTOS PERMANENTES DE 5 O MAS AÑOS-SIN VARIEDAD Secano
Recinto:18-096-031-00161-00001 Cultivo:62000 PASTOS PERMANENTES DE 5 O MAS AÑOS-SIN VARIEDAD Secano
Recinto:18-096-031-00162-00001 Cultivo:62000 PASTOS PERMANENTES DE 5 O MAS AÑOS-SIN VARIEDAD Secano
Recinto:18-096-031-00162-00004 Cultivo:62000 PASTOS PERMANENTES DE 5 O MAS AÑOS-SIN VARIEDAD Secano
Recinto:18-096-031-00194-00005 Cultivo:62000 PASTOS PERMANENTES DE 5 O MAS AÑOS-SIN VARIEDAD Secano

(1) Con incidencias que retienen pago o deniegan el expediente.
(2) Se calcula sobre superficie declarada admisible.
(3) Aplicación del artículo 16 bis del RD 147/2023.

Puede verificar la integridad de una copia de este documento mediante la lectura del código QR adjunto o mediante el acceso a la dirección <https://ws050.juntadeandalucia.es/verificarFirma> indicando el código de VERIFICACIÓN

FIRMADO POR	RAQUEL MARIA ESPIN CRESPO	FECHA	26/06/2024
VERIFICACIÓN	Pk2jmLCR8DC45ERHX3KV56KD42RK4Q	PÁGINA	113/513





APELLIDOS Y NOMBRE / RAZÓN SOCIAL

FERNANDEZ LOPEZ ANDRES

NIF

****1989*

EXPEDIENTE

1085142

RESOLUCIÓN

CONCESIÓN DE LA AYUDA

DATOS DE MANTENIMIENTO UNIDADES

GRUPO DE PAGO

ZONAS DE LIMITACIONES ESPECIFICAS

Sup. Dec. Admisible
8,22

Sup. Resuelta
8,22

Sobredecl.
0,00

% Sobredecl.
0,00

RESUMEN DE PAGOS

	IMPORTE (Euros)			
	RESUELTO	FEADER	MAPA	CAPADR
Pago realizado	1.041,64	885,39	102,18	54,07

APLICACIÓN DE REDUCCIONES Y PENALIZACIONES (%)

Criterios de subvencionabilidad (1)	Presentación tardía	Omisión declaración	Condicionalidad
0,00	0,00	1,00	0,00

IMPORTE (Euros)

Calculado(2)	Reducción	Penalización	Reducción Penalización (3)	Penalización adicional	Resuelto	FEADER	MAPA	CAPADR
1.052,16 €	0,00 €	0,00 €	0,00 €	0,00 €	1.041,64 €	885,39 €	102,18 €	54,07 €
Importe Unitario:	128,00 €	Nuevo Importe Unitario:	128,00 €					

RECINTOS PROPUESTOS

REF.	REFERENCIA SIGPAC	CULTIVO	S/R	USO SIGPAC	Sup. Dec. admisible	Sup. Campo	Sup. Determ.	Sup. Resuelta
-1584501	18-130-900-09445-0003	OLIVAR	S		0,04		0,04	0,04
-1584500	18-130-900-09445-0002	OLIVAR	S		0,14		0,14	0,14
6877545	18-130-006-00118-0040	OLIVAR	S		2,14		2,14	2,14
6877555	18-130-006-00118-0026	OLIVAR	S		0,11		0,11	0,11
170000002708660	18-130-006-00109-0003	OLIVAR	S		0,91		0,91	0,91
170000002708661	18-130-006-00119-0010	OLIVAR	S		0,25		0,25	0,25
170000002708662	18-130-006-00107-0003	OLIVAR	S		0,59		0,59	0,59
170000002708663	18-130-006-00109-0005	OLIVAR	S		0,03		0,03	0,03
170000002708665	18-130-006-00119-0011	OLIVAR	S		0,29		0,29	0,29
170000002708666	18-130-006-09008-0002	OLIVAR	S		0,20		0,20	0,20
170000002708670	18-130-005-00129-0001	OLIVAR	S		1,83		1,83	1,83
170000002708671	18-130-005-00173-0001	OLIVAR	S		0,39		0,39	0,39
170000002708673	18-130-005-09016-0002	OLIVAR	S		0,09		0,09	0,09
170000002708674	18-130-006-00118-0025	OLIVAR	S		0,49		0,49	0,49
170000002708684	18-130-005-00110-0002	OLIVAR	S		0,45		0,45	0,45
170000002708686	18-130-005-09016-0003	OLIVAR	S		0,05		0,05	0,05
170000002708690	18-130-006-00104-0003	OLIVAR	R		0,22		0,22	0,22

INCIDENCIAS

INCIDENCIA DESCRIPCIÓN

256 Solicitud con recintos no declarados en campaña actual con una reducción por omisión de superficie superior al 3%
CÓDIGO PARA EL PORCENTAJE DE REDUCCIÓN POR OMISIÓN QUE CORRESPONDE A LA SOLICITUD:1

(1) Con incidencias que retienen pago o deniegan el expediente.
(2) Se calcula sobre superficie declarada admisible.
(3) Aplicación del artículo 16 bis del RD 147/2023.

Puede verificar la integridad de una copia de este documento mediante la lectura del código QR adjunto o mediante el acceso a la dirección https://ws050.juntadeandalucia.es/verificarFirma indicando el código de VERIFICACIÓN					
FIRMADO POR	RAQUEL MARIA ESPIN CRESPO		FECHA		26/06/2024
VERIFICACIÓN	Pk2jmLCR8DC45ERHX3KV56KD42RK4Q		PÁGINA		114/513

**APELLIDOS Y NOMBRE / RAZÓN SOCIAL**

FERNANDEZ OLEA GUSTAVO DAVID

NIF

****5618*

EXPEDIENTE

1211636

RESOLUCIÓN

CONCESIÓN DE LA AYUDA

DATOS DE MANTENIMIENTO UNIDADES**GRUPO DE PAGO**

ZONAS DE LIMITACIONES ESPECIFICAS

**Sup. Dec.
Admisible**

12,96

**Sup.
Resuelta**

12,96

Sobredecl.

0,00

% Sobredecl.

0,00

RESUMEN DE PAGOS

	IMPORTE (Euros)			
	RESUELTO	FEADER	MAPA	CAPADR
Pago realizado	1.658,88	1.410,05	162,74	86,09

APLICACIÓN DE REDUCCIONES Y PENALIZACIONES (%)

Criterios de subvencionabilidad (1)	Presentación tardía	Omisión declaración	Condicionalidad
0,00	0,00	0,00	0,00

IMPORTE (Euros)

Calculado(2)	Reducción	Penalización	Reducción Penalización (3)	Penalización adicional	Resuelto	FEADER	MAPA	CAPADR
1.658,88 €	0,00 €	0,00 €	0,00 €	0,00 €	1.658,88 €	1.410,05 €	162,74 €	86,09 €
Importe Unitario:	128,00 €	Nuevo Importe Unitario:	128,00 €					

RECINTOS PROPUESTOS

REF.	REFERENCIA SIGPAC	CULTIVO	S/R	USO SIGPAC	Sup. Dec. admisible	Sup. Campo	Sup. Determ.	Sup. Resuelta
4167928	18-011-007-00314-0001	CEBADA	S		0,89		0,89	0,89
4167985	18-011-007-00315-0001	CEBADA	S		1,21		1,21	1,21
4167987	18-011-007-00316-0001	CEBADA	S		1,37		1,37	1,37
1700000005677858	18-011-007-00221-0001	CEBADA	S		1,27		1,27	1,27
1700000005677859	18-011-007-00235-0001	BARBECHO TRADICIONAL	S		0,19		0,19	0,19
1700000005677860	18-011-007-00214-0001	CEBADA	S		3,90		3,90	3,90
1700000005677861	18-011-007-00219-0001	CEBADA	S		0,89		0,89	0,89
1700000005677862	18-011-007-00229-0001	CEBADA	S		1,18		1,18	1,18
1700000005677873	18-011-007-00008-0001	BARBECHO TRADICIONAL	S		2,06		2,06	2,06

INCIDENCIAS**INCIDENCIA DESCRIPCIÓN**

- 86124 Recinto de forrajera para Cálculo de Carga Ganadera que No pertenece a Explotación.
 Recinto:18-059-013-00005-00003 Cultivo:62000 PASTOS PERMANENTES DE 5 O MAS AÑOS-SIN VARIEDAD Secano
 Recinto:18-059-013-00013-00001 Cultivo:62000 PASTOS PERMANENTES DE 5 O MAS AÑOS-SIN VARIEDAD Secano
 Recinto:18-059-017-00049-00002 Cultivo:62000 PASTOS PERMANENTES DE 5 O MAS AÑOS-SIN VARIEDAD Secano

Datos considerados para el Cálculo de la Carga Ganadera del expediente

Superficie determinada para Cálculo Carga Ganadera: 0,00 ha
Carga Ganadera del Expediente: 0,00 ugm/ha

(1) Con incidencias que retienen pago o deniegan el expediente.
 (2) Se calcula sobre superficie declarada admisible.
 (3) Aplicación del artículo 16 bis del RD 147/2023.

Puede verificar la integridad de una copia de este documento mediante la lectura del código QR adjunto o mediante el acceso a la dirección <https://ws050.juntadeandalucia.es/verificarFirma> indicando el código de VERIFICACIÓN

FIRMADO POR	RAQUEL MARIA ESPIN CRESPO	FECHA	26/06/2024
VERIFICACIÓN	Pk2jmLCR8DC45ERHX3KV56KD42RK4Q	PÁGINA	115/513





Incidencias de carga ganadera

INCIDENCIA DESCRIPCIÓN

- 86124 Recinto de forrajera para Cálculo de Carga Ganadera que No pertenece a Explotación.
Recinto:18-059-017-00049-00002 Cultivo:62000 PASTOS PERMANENTES DE 5 O MAS AÑOS-SIN VARIEDAD Secano
Recinto:18-059-013-00005-00003 Cultivo:62000 PASTOS PERMANENTES DE 5 O MAS AÑOS-SIN VARIEDAD Secano
Recinto:18-059-013-00013-00001 Cultivo:62000 PASTOS PERMANENTES DE 5 O MAS AÑOS-SIN VARIEDAD Secano
- 86128 Recinto de Forrajeras que no ha contabilizado para Carga Ganadera por no tener una explotación válida para el cálculo de la Carga Ganadera
Recinto:18-059-017-00049-00002 Cultivo:62 PASTOS PERMANENTES DE 5 O MAS AÑOS-
Recinto:18-059-013-00005-00003 Cultivo:62 PASTOS PERMANENTES DE 5 O MAS AÑOS-
Recinto:18-059-013-00013-00001 Cultivo:62 PASTOS PERMANENTES DE 5 O MAS AÑOS-
- 86132 Recinto superficie forrajera que no realiza la actividad de producción de pastoreo.
Recinto:18-011-007-00235-00001 Cultivo:20000 BARBECHO TRADICIONAL-SIN VARIEDAD Secano
Recinto:18-011-007-00008-00001 Cultivo:20000 BARBECHO TRADICIONAL-SIN VARIEDAD Secano

(1) Con incidencias que retienen pago o deniegan el expediente.
(2) Se calcula sobre superficie declarada admisible.
(3) Aplicación del artículo 16 bis del RD 147/2023.

Puede verificar la integridad de una copia de este documento mediante la lectura del código QR adjunto o mediante el acceso a la dirección <https://ws050.juntadeandalucia.es/verificarFirma> indicando el código de VERIFICACIÓN

FIRMADO POR	RAQUEL MARIA ESPIN CRESPO	FECHA	26/06/2024
VERIFICACIÓN	Pk2jmlCR8DC45ERHX3KV56KD42RK4Q	PÁGINA	116/513





APELLIDOS Y NOMBRE / RAZÓN SOCIAL

FERNANDEZ PORCEL MARCOS

NIF

****6871*

EXPEDIENTE

1045411

RESOLUCIÓN

CONCESIÓN DE LA AYUDA

DATOS DE MANTENIMIENTO UNIDADES

GRUPO DE PAGO

ZONAS DE LIMITACIONES ESPECIFICAS

**Sup. Dec.
Admisible**
16,43

**Sup.
Resuelta**
16,43

Sobredecl.
0,00

% Sobredecl.
0,00

RESUMEN DE PAGOS

	IMPORTE (Euros)			
	RESUELTO	FEADER	MAPA	CAPADR
Pago realizado	2.066,43	1.756,47	202,72	107,24

APLICACIÓN DE REDUCCIONES Y PENALIZACIONES (%)

Criterios de subvencionabilidad (1)	Presentación tardía	Omisión declaración	Condicionabilidad
0,00	0,00	0,00	0,00

IMPORTE (Euros)

Calculado(2)	Reducción	Penalización	Reducción Penalización (3)	Penalización adicional	Resuelto	FEADER	MAPA	CAPADR
2.066,43 €	0,00 €	0,00 €	0,00 €	0,00 €	2.066,43 €	1.756,47 €	202,72 €	107,24 €
Importe Unitario:	128,00 €	Nuevo Importe Unitario:	125,77 €					

(1) Con incidencias que retienen pago o deniegan el expediente.
 (2) Se calcula sobre superficie declarada admisible.
 (3) Aplicación del artículo 16 bis del RD 147/2023.

Puede verificar la integridad de una copia de este documento mediante la lectura del código QR adjunto o mediante el acceso a la dirección https://ws050.juntadeandalucia.es/verificarFirma indicando el código de VERIFICACIÓN					
FIRMADO POR	RAQUEL MARIA ESPIN CRESPO		FECHA		26/06/2024
VERIFICACIÓN	Pk2jmLCR8DC45ERHX3KV56KD42RK4Q		PÁGINA		117/513



RECINTOS PROPUESTOS

REF.	REFERENCIA SIGPAC	CULTIVO	S/R	USO SIGPAC	Sup. Dec. admisible	Sup. Campo	Sup. Determ.	Sup. Resuelta
-1253922	18-124-004-00137-0001	TRITICALE	R		0,12		0,12	0,12
-1253889	18-124-004-00132-0001	TRITICALE	R		0,20		0,20	0,20
-1007119	18-124-004-00099-0003	PASTOS PERMANENTES DE 5 O MAS AÑOS	S		0,03		0,03	0,03
5250071	18-124-003-00023-0002	PASTOS PERMANENTES DE 5 O MAS AÑOS	S		0,68		0,68	0,68
170000005214545	18-124-003-00070-0001	TRITICALE	R		0,26		0,26	0,26
170000005214546	18-124-005-00043-0001	OLIVAR	R		0,33		0,33	0,33
170000005214547	18-124-007-00057-0001	OLIVAR	S		0,17		0,17	0,17
170000005214548	18-124-004-00182-0002	VIÑEDO VINIFICACIÓN	S		0,07		0,07	0,07
170000005214549	18-124-004-00109-0001	OLIVAR	R		0,24		0,24	0,24
170000005214550	18-124-003-00127-0001	VIÑEDO VINIFICACIÓN	S		0,19		0,19	0,19
170000005214551	18-124-004-00105-0001	VIÑEDO VINIFICACIÓN	R		0,27		0,27	0,27
170000005214552	18-124-004-00106-0001	VIÑEDO VINIFICACIÓN	R		0,33		0,33	0,33
170000005214553	18-124-004-00134-0002	TRITICALE	R		0,38		0,38	0,38
170000005214554	18-124-004-00099-0002	MEZCLA VEZA-TRIGO	R		1,83		1,83	1,83
170000005214555	18-124-004-00122-0001	GUISANTES	R		0,20		0,20	0,20
170000005214556	18-124-004-00246-0001	PASTOS PERMANENTES DE 5 O MAS AÑOS	S		0,60		0,60	0,60
170000005214557	18-124-004-00101-0001	MEZCLA VEZA-TRIGO	R		0,60		0,60	0,60
170000005214558	18-124-004-00243-0002	PASTOS PERMANENTES DE 5 O MAS AÑOS	S		0,27		0,27	0,27
170000005214559	18-124-004-00129-0001	OLIVAR	R		0,29		0,29	0,29
170000005214560	18-124-004-00134-0001	OLIVAR	R		0,13		0,13	0,13
170000005214561	18-124-007-00041-0001	GIRASOL	S		2,73		2,73	2,73
170000005214562	18-124-007-00041-0002	PASTOS PERMANENTES DE 5 O MAS AÑOS	S		0,28		0,28	0,28
170000005214563	18-124-007-00041-0003	PASTOS PERMANENTES DE 5 O MAS AÑOS	S		0,18		0,18	0,18
170000005214564	18-124-004-00198-0002	GIRASOL	S		0,40		0,40	0,40
170000005214565	18-124-007-00007-0001	GIRASOL	S		0,29		0,29	0,29
170000005214567	18-124-007-00064-0001	ALMENDROS	S		1,89		1,89	1,89
170000005214568	18-124-004-00151-0001	TRITICALE	S		0,55		0,55	0,55
170000005214569	18-124-007-00065-0001	ALMENDROS	S		1,82		1,82	1,82
170000005214570	18-124-004-00218-0001	ALMENDROS	S		0,12		0,12	0,12
170000005214571	18-124-007-00063-0001	ALMENDROS	S		0,98		0,98	0,98

Datos considerados para el Cálculo de la Carga Ganadera del expediente

Superficie determinada para Cálculo Carga Ganadera: 2,04 ha
 Carga Ganadera del Expediente: 14,75 ugm/ha

Explotación	Especie	Ugm Calculada para CG
ES181230000046	CAPRINA	1,12
ES181230000046	OVINA	28,96

Recintos Determinados para el Cálculo de Garga Ganadera

REF.	REFERENCIA SIGPAC	CULTIVO	DESCRIPCIÓN CULTIVO	S/R	SUP. RESUELTA (ha)
-1007119	18-124-004-00099-00003	62000	PASTOS PERMANENTES DE 5 O MAS AÑOS-SIN VARIEDAD	S	0,03
5250071	18-124-003-00023-00002	62000	PASTOS PERMANENTES DE 5 O MAS AÑOS-SIN VARIEDAD	S	0,68
170000005214556	18-124-004-00246-00001	62000	PASTOS PERMANENTES DE 5 O MAS AÑOS-SIN VARIEDAD	S	0,60
170000005214558	18-124-004-00243-00002	62000	PASTOS PERMANENTES DE 5 O MAS AÑOS-SIN VARIEDAD	S	0,27
170000005214562	18-124-007-00041-00002	62000	PASTOS PERMANENTES DE 5 O MAS AÑOS-SIN VARIEDAD	S	0,28
170000005214563	18-124-007-00041-00003	62000	PASTOS PERMANENTES DE 5 O MAS AÑOS-SIN VARIEDAD	S	0,18

(1) Con incidencias que retienen pago o deniegan el expediente.
 (2) Se calcula sobre superficie declarada admisible.
 (3) Aplicación del artículo 16 bis del RD 147/2023.

Puede verificar la integridad de una copia de este documento mediante la lectura del código QR adjunto o mediante el acceso a la dirección https://ws050.juntadeandalucia.es/verificarFirma indicando el código de VERIFICACIÓN					
FIRMADO POR	RAQUEL MARIA ESPIN CRESPO		FECHA		26/06/2024
VERIFICACIÓN	Pk2jmLCR8DC45ERHX3KV56KD42RK4Q		PÁGINA		118/513



Recintos Determinados para el Cálculo de Garga Ganadera

REE.	REFERENCIA SIGPAC	CULTIVO	DESCRIPCIÓN CULTIVO	S/R	SUP. RESUELTA (ha)
			VARIEDAD		

(1) Con incidencias que retienen pago o deniegan el expediente.
(2) Se calcula sobre superficie declarada admisible.
(3) Aplicación del artículo 16 bis del RD 147/2023.

Puede verificar la integridad de una copia de este documento mediante la lectura del código QR adjunto o mediante el acceso a la dirección <https://ws050.juntadeandalucia.es/verificarFirma> indicando el código de VERIFICACIÓN

FIRMADO POR	RAQUEL MARIA ESPIN CRESCO	FECHA	26/06/2024	
VERIFICACIÓN	Pk2jmLCR8DC45ERHX3KV56KD42RK4Q	PÁGINA	119/513	



APELLIDOS Y NOMBRE / RAZÓN SOCIAL

FERNANDEZ SALAS FERMIN

NIF

****4797*

EXPEDIENTE

1157697

RESOLUCIÓN

CONCESIÓN DE LA AYUDA

DATOS DE MANTENIMIENTO UNIDADES

GRUPO DE PAGO	Sup. Dec. Admisible	Sup. Resuelta	Sobredecl.	% Sobredecl.
ZONAS DE LIMITACIONES ESPECIFICAS	587,13	537,22	49,91	8,50

RESUMEN DE PAGOS

	IMPORTE (Euros)			
	RESUELTO	FEADER	MAPA	CAPADR
Pago realizado	2.104,34	1.788,69	206,44	109,21
A pagar	34,22	29,09	3,36	1,77
TOTAL	2.138,56	1.817,78	209,80	110,98

APLICACIÓN DE REDUCCIONES Y PENALIZACIONES (%)

Crterios de subvencionabilidad (1)	Presentación tardía	Omisión declaración	Condicionalidad
0,00	0,00	0,00	0,00

IMPORTE (Euros)

Calculado(2)	Reducción	Penalización	Reducción Penalización (3)	Penalización adicional	Resuelto	FEADER	MAPA	CAPADR
2.816,00 €	239,38 €	438,06 €	0,00 €	0,00 €	2.138,56 €	1.817,78 €	209,79 €	110,99 €
Importe Unitario:	128,00 €	Nuevo Importe Unitario:	4,80 €					

RECINTOS PROPUESTOS

REF.	REFERENCIA SIGPAC	CULTIVO	S/R	USO SIGPAC	Sup. Dec. admisible	Sup. Campo	Sup. Determ.	Sup. Resuelta
-893158	18-135-012-00105-0003	PASTOS PERMANENTES DE 5 O MAS AÑOS	S		0,02		0,02	0,02
6830911	18-135-011-80007-0001	PASTOS PERMANENTES DE 5 O MAS AÑOS	S		13,38		13,38	0,00
6830917	18-135-011-80008-0001	PASTOS PERMANENTES DE 5 O MAS AÑOS	S		0,98		0,98	0,00
6830919	18-135-011-80010-0002	PASTOS PERMANENTES DE 5 O MAS AÑOS	S		6,02		6,02	0,00
6830920	18-135-011-80010-0003	PASTOS PERMANENTES DE 5 O MAS AÑOS	S		2,34		2,34	0,00
6830921	18-135-011-80010-0005	PASTOS PERMANENTES DE 5 O MAS AÑOS	S		72,73		72,73	72,73
6830923	18-135-011-80011-0002	PASTOS PERMANENTES DE 5 O MAS AÑOS	S		6,65		6,65	0,00
6830924	18-135-011-80011-0003	PASTOS PERMANENTES DE 5 O MAS AÑOS	S		32,02		32,02	31,96
6830925	18-135-011-80011-0006	PASTOS PERMANENTES DE 5 O MAS AÑOS	S		0,01		0,01	0,00
6830936	18-135-011-80012-0001	PASTOS PERMANENTES DE 5 O MAS AÑOS	S		30,20		30,20	29,83
6830937	18-135-011-80012-0005	PASTOS PERMANENTES DE 5 O MAS AÑOS	S		2,09		2,09	0,00
6830939	18-135-011-80013-0001	PASTOS PERMANENTES DE 5 O MAS AÑOS	S		12,10		12,10	0,00
6830943	18-135-011-80014-0001	PASTOS PERMANENTES DE 5 O MAS AÑOS	S		5,15		5,15	0,00
6830944	18-135-011-80015-0001	PASTOS PERMANENTES DE 5 O MAS AÑOS	S		0,74		0,74	0,00
170000005340218	18-135-011-00134-0001	PASTOS PERMANENTES DE 5 O MAS AÑOS	S		0,09		0,09	0,09
170000005340219	18-135-012-00101-0001	PASTOS PERMANENTES DE 5 O MAS AÑOS	S		0,56		0,56	0,56
170000005340220	18-135-011-00149-0001	PASTOS PERMANENTES DE 5 O MAS AÑOS	S		120,87		120,87	120,87
170000005340221	18-135-011-00150-0001	PASTOS PERMANENTES DE 5 O MAS AÑOS	S		237,72		237,72	237,72
170000005340222	18-135-012-00109-0001	PASTOS PERMANENTES DE 5 O MAS AÑOS	S		4,66		4,66	4,66
170000005340223	18-135-012-00104-0001	PASTOS PERMANENTES DE 5 O MAS AÑOS	S		7,02		7,02	7,02
170000005340224	18-135-012-00105-0001	PASTOS PERMANENTES DE 5 O MAS AÑOS	S		8,99		8,99	8,97
170000005340225	18-135-012-00102-0001	PASTOS PERMANENTES DE 5 O MAS AÑOS	S		0,00		0,00	0,00
170000005340226	18-135-011-00149-0002	PASTOS PERMANENTES DE 5 O MAS AÑOS	S		7,84		7,84	7,84
170000005340227	18-135-012-00106-0004	PASTOS PERMANENTES DE 5 O MAS AÑOS	S		13,73		13,73	13,73
170000005340228	18-135-012-00102-0002	PASTOS PERMANENTES DE 5 O MAS AÑOS	S		0,26		0,26	0,26
170000005340229	18-135-012-00103-0001	PASTOS PERMANENTES DE 5 O MAS AÑOS	S		0,96		0,96	0,96

(1) Con incidencias que retienen pago o deniegan el expediente.

(2) Se calcula sobre superficie declarada admisible.

(3) Aplicación del artículo 16 bis del RD 147/2023.

Puede verificar la integridad de una copia de este documento mediante la lectura del código QR adjunto o mediante el acceso a la dirección https://ws050.juntadeandalucia.es/verificarFirma indicando el código de VERIFICACIÓN					
FIRMADO POR	RAQUEL MARIA ESPIN CRESPO		FECHA		26/06/2024
VERIFICACIÓN	Pk2jmLCR8DC45ERHX3KV56KD42RK4Q		PÁGINA		120/513



INCIDENCIAS

INCIDENCIA DESCRIPCIÓN

- 3790 Recinto declarado inactivo
 Recinto:18-135-011-80007-00001 Cultivo: -
 Recinto:18-135-011-80008-00001 Cultivo: -
 Recinto:18-135-011-80010-00002 Cultivo: -
 Recinto:18-135-011-80010-00003 Cultivo: -
 Recinto:18-135-011-80011-00002 Cultivo: -
 Recinto:18-135-011-80012-00005 Cultivo: -
 Recinto:18-135-011-80013-00001 Cultivo: -
 Recinto:18-135-011-80014-00001 Cultivo: -
 Recinto:18-135-011-80015-00001 Cultivo: -
- 4272 Verifica que las líneas de declaración de las Solicitudes Únicas no tienen solapes con la capa de Retroactividad Gráfica (ambas de la misma campaña) a nivel de expediente/línea de declaración gráfica de la solicitud.
 Recinto:18-135-011-80011-00003 Cultivo: - Agregado de la referencia del recinto.:0 Zona de la referencia del recinto.:0 Superficie solapada.:0,02 Id. Incid.:95116926
 Recinto:18-135-011-80011-00003 Cultivo: - Agregado de la referencia del recinto.:0 Zona de la referencia del recinto.:0 Superficie solapada.:0,04 Id. Incid.:95116925
 Recinto:18-135-011-80012-00001 Cultivo: - Agregado de la referencia del recinto.:0 Zona de la referencia del recinto.:0 Superficie solapada.:0,08 Id. Incid.:95116927
 Recinto:18-135-011-80012-00001 Cultivo: - Agregado de la referencia del recinto.:0 Zona de la referencia del recinto.:0 Superficie solapada.:0,29 Id. Incid.:95116928
 Recinto:18-135-012-00105-00001 Cultivo: - Agregado de la referencia del recinto.:0 Zona de la referencia del recinto.:0 Superficie solapada.:0,02 Id. Incid.:95116929
- 8227 Control por Monitorización sin respuesta por parte del productor y, por tanto, sin Juicio Experto de campo.
 Recinto:18-135-011-80011-00006 Cultivo:62000 PASTOS PERMANENTES DE 5 O MAS AÑOS-SIN VARIEDAD

Datos considerados para el Cálculo de la Carga Ganadera del expediente

Superficie determinada para Cálculo Carga Ganadera: 537,22 ha
 Carga Ganadera del Expediente: 0,23 ugm/ha

Explotación	Especie	Ugm Calculada para CG
ES181340000007	BOVINA	122,86

Recintos Determinados para el Cálculo de Garga Ganadera

REF.	REFERENCIA SIGPAC	CULTIVO	DESCRIPCIÓN CULTIVO	S/R	SUP. RESUELTA (ha)
-893158	18-135-012-00105-00003	62000	PASTOS PERMANENTES DE 5 O MAS AÑOS-SIN VARIEDAD	S	0,02
6830911	18-135-011-80007-00001	62000	PASTOS PERMANENTES DE 5 O MAS AÑOS-SIN VARIEDAD	S	0,00
6830917	18-135-011-80008-00001	62000	PASTOS PERMANENTES DE 5 O MAS AÑOS-SIN VARIEDAD	S	0,00
6830919	18-135-011-80010-00002	62000	PASTOS PERMANENTES DE 5 O MAS AÑOS-SIN VARIEDAD	S	0,00
6830920	18-135-011-80010-00003	62000	PASTOS PERMANENTES DE 5 O MAS AÑOS-SIN VARIEDAD	S	0,00
6830921	18-135-011-80010-00005	62000	PASTOS PERMANENTES DE 5 O MAS AÑOS-SIN VARIEDAD	S	72,73
6830923	18-135-011-80011-00002	62000	PASTOS PERMANENTES DE 5 O MAS AÑOS-SIN VARIEDAD	S	0,00
6830924	18-135-011-80011-00003	62000	PASTOS PERMANENTES DE 5 O MAS AÑOS-SIN VARIEDAD	S	31,96
6830925	18-135-011-80011-00006	62000	PASTOS PERMANENTES DE 5 O MAS AÑOS-SIN VARIEDAD	S	0,00
6830936	18-135-011-80012-00001	62000	PASTOS PERMANENTES DE 5 O MAS AÑOS-SIN VARIEDAD	S	29,83
6830937	18-135-011-80012-00005	62000	PASTOS PERMANENTES DE 5 O MAS AÑOS-SIN VARIEDAD	S	0,00
6830939	18-135-011-80013-00001	62000	PASTOS PERMANENTES DE 5 O MAS AÑOS-SIN VARIEDAD	S	0,00
6830943	18-135-011-80014-00001	62000	PASTOS PERMANENTES DE 5 O MAS AÑOS-SIN VARIEDAD	S	0,00
6830944	18-135-011-80015-00001	62000	PASTOS PERMANENTES DE 5 O MAS AÑOS-SIN VARIEDAD	S	0,00

(1) Con incidencias que retienen pago o deniegan el expediente.
 (2) Se calcula sobre superficie declarada admisible.
 (3) Aplicación del artículo 16 bis del RD 147/2023.

Puede verificar la integridad de una copia de este documento mediante la lectura del código QR adjunto o mediante el acceso a la dirección https://ws050.juntadeandalucia.es/verificarFirma indicando el código de VERIFICACIÓN					
FIRMADO POR	RAQUEL MARIA ESPIN CRESPO		FECHA		26/06/2024
VERIFICACIÓN	Pk2jmLCR8DC45ERHX3KV56KD42RK4Q		PÁGINA		121/513



Recintos Determinados para el Cálculo de Garga Ganadera

REF.	REFERENCIA SIGPAC	CULTIVO	DESCRIPCIÓN CULTIVO	S/R	SUP. RESUELTA (ha)
170000005340218	18-135-011-00134-00001	62000	PASTOS PERMANENTES DE 5 O MAS AÑOS-SIN VARIEDAD	S	0,09
170000005340219	18-135-012-0010101-00001	62000	PASTOS PERMANENTES DE 5 O MAS AÑOS-SIN VARIEDAD	S	0,56
170000005340220	18-135-011-00149-00001	62000	PASTOS PERMANENTES DE 5 O MAS AÑOS-SIN VARIEDAD	S	120,87
170000005340221	18-135-011-00150-00001	62000	PASTOS PERMANENTES DE 5 O MAS AÑOS-SIN VARIEDAD	S	237,72
170000005340222	18-135-012-00109-00001	62000	PASTOS PERMANENTES DE 5 O MAS AÑOS-SIN VARIEDAD	S	4,66
170000005340223	18-135-012-00104-00001	62000	PASTOS PERMANENTES DE 5 O MAS AÑOS-SIN VARIEDAD	S	7,02
170000005340224	18-135-012-00105-00001	62000	PASTOS PERMANENTES DE 5 O MAS AÑOS-SIN VARIEDAD	S	8,97
170000005340225	18-135-012-00102-00001	62000	PASTOS PERMANENTES DE 5 O MAS AÑOS-SIN VARIEDAD	S	0,00
170000005340226	18-135-011-00149-00002	62000	PASTOS PERMANENTES DE 5 O MAS AÑOS-SIN VARIEDAD	S	7,84
170000005340227	18-135-012-00106-00004	62000	PASTOS PERMANENTES DE 5 O MAS AÑOS-SIN VARIEDAD	S	13,73
170000005340228	18-135-012-00102-00002	62000	PASTOS PERMANENTES DE 5 O MAS AÑOS-SIN VARIEDAD	S	0,26
170000005340229	18-135-012-00103-00001	62000	PASTOS PERMANENTES DE 5 O MAS AÑOS-SIN VARIEDAD	S	0,96

Incidencias de carga ganadera

INCIDENCIA DESCRIPCIÓN

3790	Recinto declarado inactivo Recinto:18-135-011-80007-00001 Cultivo: - Recinto:18-135-011-80008-00001 Cultivo: - Recinto:18-135-011-80010-00002 Cultivo: - Recinto:18-135-011-80010-00003 Cultivo: - Recinto:18-135-011-80011-00002 Cultivo: - Recinto:18-135-011-80012-00005 Cultivo: - Recinto:18-135-011-80013-00001 Cultivo: - Recinto:18-135-011-80014-00001 Cultivo: - Recinto:18-135-011-80015-00001 Cultivo: -
8227	Control por Monitorización sin respuesta por parte del productor y, por tanto, sin Juicio Experto de campo. Recinto:18-135-011-80011-00006 Cultivo:62000 PASTOS PERMANENTES DE 5 O MAS AÑOS-SIN VARIEDAD

(1) Con incidencias que retienen pago o deniegan el expediente.
 (2) Se calcula sobre superficie declarada admisible.
 (3) Aplicación del artículo 16 bis del RD 147/2023.

Puede verificar la integridad de una copia de este documento mediante la lectura del código QR adjunto o mediante el acceso a la dirección https://ws050.juntadeandalucia.es/verificarFirma indicando el código de VERIFICACIÓN				
FIRMADO POR	RAQUEL MARIA ESPIN CRESPO	FECHA	26/06/2024	
VERIFICACIÓN	Pk2jmLCR8DC45ERHX3KV56KD42RK4Q	PÁGINA	122/513	



APELLIDOS Y NOMBRE / RAZÓN SOCIAL

FINCA LOS PALOMARES

NIF
****1947*

EXPEDIENTE
1246874

RESOLUCIÓN
CONCESIÓN DE LA AYUDA

DATOS DE MANTENIMIENTO UNIDADES

GRUPO DE PAGO

ZONAS DE LIMITACIONES ESPECIFICAS

Sup. Dec. Admisible	Sup. Resuelta	Sobredecl.	% Sobredecl.
3,42	3,42	0,00	0,00

RESUMEN DE PAGOS

	IMPORTE (Euros)			
	RESUELTO	FEADER	MAPA	CAPADR
Pago realizado	437,76	372,10	42,94	22,72

APLICACIÓN DE REDUCCIONES Y PENALIZACIONES (%)

Criterios de subvencionabilidad (1)	Presentación tardía	Omisión declaración	Condicionidad
0,00	0,00	0,00	0,00

IMPORTE (Euros)

Calculado(2)	Reducción	Penalización	Reducción Penalización (3)	Penalización adicional	Resuelto	FEADER	MAPA	CAPADR
437,76 €	0,00 €	0,00 €	0,00 €	0,00 €	437,76 €	372,10 €	42,94 €	22,72 €
Importe Unitario:	128,00 €	Nuevo Importe Unitario:	128,00 €					

RECINTOS PROPUESTOS

REF.	REFERENCIA SIGPAC	CULTIVO	S/R	USO SIGPAC	Sup. Dec. admisible	Sup. Campo	Sup. Determ.	Sup. Resuelta
1700000006910762	18-120-001-00026-0002	PASTOS PERMANENTES DE 5 O MAS AÑOS	S		3,42		3,42	3,42

(1) Con incidencias que retienen pago o deniegan el expediente.
 (2) Se calcula sobre superficie declarada admisible.
 (3) Aplicación del artículo 16 bis del RD 147/2023.

Puede verificar la integridad de una copia de este documento mediante la lectura del código QR adjunto o mediante el acceso a la dirección <https://ws050.juntadeandalucia.es/verificarFirma> indicando el código de VERIFICACIÓN

FIRMADO POR	RAQUEL MARIA ESPIN CRESPO	FECHA	26/06/2024
VERIFICACIÓN	Pk2jmLCR8DC45ERHX3KV56KD42RK4Q	PÁGINA	123/513





Datos considerados para el Cálculo de la Carga Ganadera del expediente

Superficie determinada para Cálculo Carga Ganadera: 63,25 ha
Carga Ganadera del Expediente: 0,54 ugm/ha

Explotación	Especie	Ugm Calculada para CG
ES181820000044	CAPRINA	34,29

Recintos Determinados para el Cálculo de Garga Ganadera

REF.	REFERENCIA SIGPAC	CULTIVO	DESCRIPCIÓN CULTIVO	S/R	SUP. RESUELTA (ha)
-1591121	18-186-010-00699-00005	62000	PASTOS PERMANENTES DE 5 O MAS AÑOS-SIN VARIEDAD	S	0,30
-1591119	18-186-010-00113-00001	62000	PASTOS PERMANENTES DE 5 O MAS AÑOS-SIN VARIEDAD	S	0,00
-1380284	18-186-004-00024-00020	62000	PASTOS PERMANENTES DE 5 O MAS AÑOS-SIN VARIEDAD	S	0,04
-983902	18-186-005-00046-00004	62000	PASTOS PERMANENTES DE 5 O MAS AÑOS-SIN VARIEDAD	S	0,01
-983900	18-186-005-00039-00017	62000	PASTOS PERMANENTES DE 5 O MAS AÑOS-SIN VARIEDAD	S	0,08
-983894	18-186-005-00038-00002	62000	PASTOS PERMANENTES DE 5 O MAS AÑOS-SIN VARIEDAD	S	0,01
-983889	18-186-005-00021-00021	62000	PASTOS PERMANENTES DE 5 O MAS AÑOS-SIN VARIEDAD	S	0,02
-983888	18-186-005-00021-00020	62000	PASTOS PERMANENTES DE 5 O MAS AÑOS-SIN VARIEDAD	S	0,00
-983884	18-186-004-00028-00009	62000	PASTOS PERMANENTES DE 5 O MAS AÑOS-SIN VARIEDAD	S	0,02
-983883	18-186-004-00028-00007	62000	PASTOS PERMANENTES DE 5 O MAS AÑOS-SIN VARIEDAD	S	0,00
-546893	18-186-005-00021-00019	62000	PASTOS PERMANENTES DE 5 O MAS AÑOS-SIN VARIEDAD	S	0,08
5114479	18-186-020-00006-00003	62000	PASTOS PERMANENTES DE 5 O MAS AÑOS-SIN VARIEDAD	S	8,56
5237976	18-186-005-00038-00001	62000	PASTOS PERMANENTES DE 5 O MAS AÑOS-SIN VARIEDAD	S	0,92
5237977	18-186-005-00039-00001	62000	PASTOS PERMANENTES DE 5 O MAS AÑOS-SIN VARIEDAD	S	2,52
5237980	18-186-005-00039-00003	62000	PASTOS PERMANENTES DE 5 O MAS AÑOS-SIN VARIEDAD	S	0,86
5237984	18-186-005-00021-00012	62000	PASTOS PERMANENTES DE 5 O MAS AÑOS-SIN VARIEDAD	S	0,11
5237985	18-186-005-00037-00004	62000	PASTOS PERMANENTES DE 5 O MAS AÑOS-SIN VARIEDAD	S	1,70
5237996	18-186-002-00184-00010	62000	PASTOS PERMANENTES DE 5 O MAS AÑOS-SIN VARIEDAD	S	0,00
5330071	18-186-004-00023-00006	62000	PASTOS PERMANENTES DE 5 O MAS AÑOS-SIN VARIEDAD	S	0,09
5330072	18-186-004-00023-00007	62000	PASTOS PERMANENTES DE 5 O MAS AÑOS-SIN VARIEDAD	S	2,52
5330074	18-186-004-00024-00010	62000	PASTOS PERMANENTES DE 5 O MAS AÑOS-SIN VARIEDAD	S	0,58
5330075	18-186-004-00024-00011	62000	PASTOS PERMANENTES DE 5 O MAS AÑOS-SIN VARIEDAD	S	0,42
5330076	18-186-004-00024-00012	62000	PASTOS PERMANENTES DE 5 O MAS AÑOS-SIN VARIEDAD	S	0,03
5330077	18-186-004-00024-00014	62000	PASTOS PERMANENTES DE 5 O MAS AÑOS-SIN VARIEDAD	S	0,01
1700000006910762	18-120-001-00026-00002	62000	PASTOS PERMANENTES DE 5 O MAS AÑOS-SIN VARIEDAD	S	3,42
1700000006910763	18-186-005-00037-00003	62000	PASTOS PERMANENTES DE 5 O MAS AÑOS-SIN VARIEDAD	S	2,36
1700000006910769	18-186-005-00021-00001	62000	PASTOS PERMANENTES DE 5 O MAS AÑOS-SIN VARIEDAD	S	11,89
1700000006910780	18-186-010-00647-00002	62000	PASTOS PERMANENTES DE 5 O MAS AÑOS-SIN VARIEDAD	S	0,29
1700000006910782	18-186-010-00113-00002	62000	PASTOS PERMANENTES DE 5 O MAS AÑOS-SIN VARIEDAD	S	0,00
1700000006910783	18-186-010-00274-00001	62000	PASTOS PERMANENTES DE 5 O MAS AÑOS-SIN VARIEDAD	S	2,67
1700000006910784	18-186-002-00184-00005	62000	PASTOS PERMANENTES DE 5 O MAS AÑOS-SIN VARIEDAD	S	0,64

(1) Con incidencias que retienen pago o deniegan el expediente.
(2) Se calcula sobre superficie declarada admisible.
(3) Aplicación del artículo 16 bis del RD 147/2023.

Puede verificar la integridad de una copia de este documento mediante la lectura del código QR adjunto o mediante el acceso a la dirección https://ws050.juntadeandalucia.es/verificarFirma indicando el código de VERIFICACIÓN					
FIRMADO POR	RAQUEL MARIA ESPIN CRESPO		FECHA		26/06/2024
VERIFICACIÓN	Pk2jmLCR8DC45ERHX3KV56KD42RK4Q		PÁGINA		124/513



Recintos Determinados para el Cálculo de Garga Ganadera

REF.	REFERENCIA SIGPAC	CULTIVO	DESCRIPCIÓN CULTIVO	S/R	SUP.
					RESUELTA (ha)
170000006910785	18-186-010-00113-00005	62000	PASTOS PERMANENTES DE 5 O MAS AÑOS-SIN VARIEDAD	S	0,03
170000006910790	18-186-005-00024-00002	62000	PASTOS PERMANENTES DE 5 O MAS AÑOS-SIN VARIEDAD	S	0,00
170000006910791	18-186-005-00010-00001	62000	PASTOS PERMANENTES DE 5 O MAS AÑOS-SIN VARIEDAD	S	2,67
170000006910792	18-186-005-00021-00005	62000	PASTOS PERMANENTES DE 5 O MAS AÑOS-SIN VARIEDAD	S	0,16
170000006910793	18-186-004-00028-00004	62000	PASTOS PERMANENTES DE 5 O MAS AÑOS-SIN VARIEDAD	S	0,26
170000006910794	18-186-004-00028-00005	62000	PASTOS PERMANENTES DE 5 O MAS AÑOS-SIN VARIEDAD	S	0,76
170000006910795	18-186-003-00150-00005	62000	PASTOS PERMANENTES DE 5 O MAS AÑOS-SIN VARIEDAD	S	8,32
170000006910796	18-186-003-00150-00010	62000	PASTOS PERMANENTES DE 5 O MAS AÑOS-SIN VARIEDAD	S	1,83
170000006910797	18-186-003-00150-00004	62000	PASTOS PERMANENTES DE 5 O MAS AÑOS-SIN VARIEDAD	S	0,02
170000006910798	18-186-005-00097-00001	62000	PASTOS PERMANENTES DE 5 O MAS AÑOS-SIN VARIEDAD	S	1,90
170000006910799	18-186-005-00072-00002	62000	PASTOS PERMANENTES DE 5 O MAS AÑOS-SIN VARIEDAD	S	3,77
170000006910800	18-186-005-00050-00001	62000	PASTOS PERMANENTES DE 5 O MAS AÑOS-SIN VARIEDAD	S	0,60
170000006910801	18-186-005-00048-00003	62000	PASTOS PERMANENTES DE 5 O MAS AÑOS-SIN VARIEDAD	S	1,36
170000006910802	18-186-005-00048-00002	62000	PASTOS PERMANENTES DE 5 O MAS AÑOS-SIN VARIEDAD	S	0,33
170000006910803	18-186-005-00045-00007	62000	PASTOS PERMANENTES DE 5 O MAS AÑOS-SIN VARIEDAD	S	0,15
170000006910804	18-186-005-00045-00006	62000	PASTOS PERMANENTES DE 5 O MAS AÑOS-SIN VARIEDAD	S	0,41
170000006910805	18-186-005-00042-00005	62000	PASTOS PERMANENTES DE 5 O MAS AÑOS-SIN VARIEDAD	S	0,34
170000006910806	18-186-005-00042-00004	62000	PASTOS PERMANENTES DE 5 O MAS AÑOS-SIN VARIEDAD	S	0,07
170000006910808	18-186-005-00042-00003	62000	PASTOS PERMANENTES DE 5 O MAS AÑOS-SIN VARIEDAD	S	0,12

Incidencias de carga ganadera

INCIDENCIA DESCRIPCIÓN

224 Superficie neta de cruce en un recinto en una misma solicitud supera superficie admisible que SIGPAC establece para él.
 Recinto:18-186-020-00006-00003 Cultivo:62000 PASTOS PERMANENTES DE 5 O MAS AÑOS-SIN VARIEDAD Secano Superficie admisible de pastos del recinto según SIGPAC.:856 Suma de superficies de cruce netas declaradas para este recinto por el solicitante.:862 Exceso de superficie (Hectáreas):0,06

(1) Con incidencias que retienen pago o deniegan el expediente.
 (2) Se calcula sobre superficie declarada admisible.
 (3) Aplicación del artículo 16 bis del RD 147/2023.

Puede verificar la integridad de una copia de este documento mediante la lectura del código QR adjunto o mediante el acceso a la dirección https://ws050.juntadeandalucia.es/verificarFirma indicando el código de VERIFICACIÓN				
FIRMADO POR	RAQUEL MARIA ESPIN CRESPO	FECHA	26/06/2024	
VERIFICACIÓN	Pk2jmLCR8DC45ERHX3KV56KD42RK4Q	PÁGINA	125/513	



APELLIDOS Y NOMBRE / RAZÓN SOCIAL

FUENTES RODRIGUEZ JUAN

NIF
****5421*

EXPEDIENTE
1194568

RESOLUCIÓN
CONCESIÓN DE LA AYUDA

DATOS DE MANTENIMIENTO UNIDADES

GRUPO DE PAGO	Sup. Dec. Admisible	Sup. Resuelta	Sobredecl.	% Sobredecl.
ZONAS DE LIMITACIONES ESPECIFICAS	96,31	96,31	0,00	0,00

RESUMEN DE PAGOS

	IMPORTE (Euros)			
	RESUELTO	FEADER	MAPA	CAPADR
Pago realizado	2.816,00	2.393,60	276,25	146,15

APLICACIÓN DE REDUCCIONES Y PENALIZACIONES (%)

Criterios de subvencionabilidad (1)	Presentación tardía	Omisión declaración	Condicionabilidad
0,00	0,00	0,00	0,00

IMPORTE (Euros)

Calculado(2)	Reducción	Penalización	Reducción Penalización (3)	Penalización adicional	Resuelto	FEADER	MAPA	CAPADR
2.816,00 €	0,00 €	0,00 €	0,00 €	0,00 €	2.816,00 €	2.393,60 €	276,25 €	146,15 €
Importe Unitario:	128,00 €	Nuevo Importe Unitario:	29,24 €					

(1) Con incidencias que retienen pago o deniegan el expediente.
 (2) Se calcula sobre superficie declarada admisible.
 (3) Aplicación del artículo 16 bis del RD 147/2023.

Puede verificar la integridad de una copia de este documento mediante la lectura del código QR adjunto o mediante el acceso a la dirección https://ws050.juntadeandalucia.es/verificarFirma indicando el código de VERIFICACIÓN					
FIRMADO POR	RAQUEL MARIA ESPIN CRESPO		FECHA		26/06/2024
VERIFICACIÓN	Pk2jmLCR8DC45ERHX3KV56KD42RK4Q		PÁGINA		126/513



RECINTOS PROPUESTOS

REF.	REFERENCIA SIGPAC	CULTIVO	S/R	USO SIGPAC	Sup. Dec. admisible	Sup. Campo	Sup. Determ.	Sup. Resuelta
-1595181	18-099-023-00323-0001	GUISANTES	R		1,46		1,46	1,46
-1594883	18-099-023-00311-0003	BARBECHO TRADICIONAL	R		0,02		0,02	0,02
-1262063	18-099-011-00018-0002	BARBECHO TRADICIONAL	S		1,14		1,14	1,14
-1262043	18-099-011-00018-0001	BARBECHO TRADICIONAL	S		3,13		3,13	3,13
-91838	18-099-023-00312-0005	OLIVAR	S		0,18		0,18	0,18
4631335	18-099-024-00508-0001	BARBECHO TRADICIONAL	S		0,46		0,46	0,46
1700000006040475	18-099-023-00424-0002	OLIVAR	S		1,66		1,66	1,66
1700000006040476	18-099-023-00321-0002	OLIVAR	R		0,04		0,04	0,04
1700000006040477	18-099-024-00357-0001	BARBECHO TRADICIONAL	S		0,40		0,40	0,40
1700000006040478	18-099-024-00358-0001	TRIGO BLANDO	S		0,65		0,65	0,65
1700000006040479	18-099-024-00359-0001	TRIGO BLANDO	S		0,54		0,54	0,54
1700000006040481	18-099-023-00299-0002	OLIVAR	R		0,03		0,03	0,03
1700000006040482	18-099-023-00311-0001	OLIVAR	R		0,08		0,08	0,08
1700000006040483	18-099-024-00355-0001	TRIGO BLANDO	S		1,72		1,72	1,72
1700000006040484	18-099-024-00354-0001	TRIGO BLANDO	S		1,53		1,53	1,53
1700000006040486	18-099-008-00048-0001	GUISANTES	S		2,03		2,03	2,03
1700000006040487	18-099-008-00111-0001	BARBECHO TRADICIONAL	S		1,02		1,02	1,02
1700000006040488	18-099-009-00013-0001	BARBECHO TRADICIONAL	S		10,09		10,09	10,09
1700000006040489	18-099-029-00019-0001	BARBECHO TRADICIONAL	S		0,94		0,94	0,94
1700000006040490	18-099-024-00489-0001	BARBECHO TRADICIONAL	S		0,46		0,46	0,46
1700000006040491	18-099-024-00490-0003	BARBECHO TRADICIONAL	S		0,48		0,48	0,48
1700000006040492	18-071-503-00027-0001	CEBADA	S		0,88		0,88	0,88
1700000006040493	18-099-023-00323-0001	BARBECHO TRADICIONAL	R		8,92		8,92	8,92
1700000006040494	18-071-508-00075-0001	CEBADA	R		0,64		0,64	0,64
1700000006040495	18-071-503-00090-0001	CEBADA	S		1,84		1,84	1,84
1700000006040496	18-099-003-00145-0005	CEBADA	R		1,95		1,95	1,95
1700000006040497	18-099-003-00145-0004	CEBADA	R		1,34		1,34	1,34
1700000006040499	18-099-010-00076-0001	CEBADA	S		1,67		1,67	1,67
1700000006040500	18-099-012-05019-0001	BARBECHO TRADICIONAL	S		0,50		0,50	0,50
1700000006040501	18-099-012-05020-0001	BARBECHO TRADICIONAL	S		0,18		0,18	0,18
1700000006040502	18-099-012-05021-0001	BARBECHO TRADICIONAL	S		0,49		0,49	0,49
1700000006040506	18-099-023-00294-0002	CEBADA	R		2,98		2,98	2,98
1700000006040507	18-099-023-00294-0003	CEBADA	R		2,39		2,39	2,39
1700000006040508	18-099-010-00038-0001	CEBADA	S		0,48		0,48	0,48
1700000006040509	18-099-024-00338-0001	TRIGO BLANDO	S		2,42		2,42	2,42
1700000006040511	18-099-023-00322-0004	GUISANTES	R		0,20		0,20	0,20
1700000006040512	18-099-023-00322-0005	GUISANTES	R		0,11		0,11	0,11
1700000006040514	18-099-023-00322-0003	GUISANTES	R		0,15		0,15	0,15
1700000006040515	18-099-004-00099-0001	CEBADA	S		0,35		0,35	0,35
1700000006040517	18-099-004-00090-0001	CEBADA	S		2,02		2,02	2,02
1700000006040518	18-099-004-00091-0001	CEBADA	S		4,54		4,54	4,54
1700000006040519	18-099-009-00013-0001	CEBADA	S		8,94		8,94	8,94
1700000006040520	18-099-010-00009-0002	GUISANTES	S		1,68		1,68	1,68
1700000006040521	18-099-006-00075-0001	CEBADA	R		1,47		1,47	1,47
1700000006040522	18-099-009-00002-0001	CEBADA	S		2,92		2,92	2,92
1700000006040524	18-099-024-00315-0001	TRIGO BLANDO	S		0,74		0,74	0,74
1700000006040525	18-099-024-00362-0002	TRIGO BLANDO	S		1,42		1,42	1,42
1700000006040526	18-099-023-00322-0016	GUISANTES	R		0,08		0,08	0,08
1700000006040527	18-099-023-00322-0015	GUISANTES	R		0,26		0,26	0,26
1700000006040528	18-099-023-00322-0014	GUISANTES	R		0,22		0,22	0,22
1700000006040529	18-099-024-00346-0001	TRIGO BLANDO	S		0,97		0,97	0,97
1700000006040530	18-099-024-00347-0001	TRIGO BLANDO	S		0,83		0,83	0,83

(1) Con incidencias que retienen pago o deniegan el expediente.
 (2) Se calcula sobre superficie declarada admisible.
 (3) Aplicación del artículo 16 bis del RD 147/2023.

Puede verificar la integridad de una copia de este documento mediante la lectura del código QR adjunto o mediante el acceso a la dirección https://ws050.juntadeandalucia.es/verificarFirma indicando el código de VERIFICACIÓN					
FIRMADO POR	RAQUEL MARIA ESPIN CRESPO		FECHA		26/06/2024
VERIFICACIÓN	Pk2jmLCR8DC45ERHX3KV56KD42RK4Q		PÁGINA		127/513



RECINTOS PROPUESTOS

REF.	REFERENCIA SIGPAC	CULTIVO	S/R	USO SIGPAC	Sup. Dec. admisible	Sup. Campo	Sup. Determ.	Sup. Resuelta
170000006040531	18-099-023-00322-0009	GUISANTES	R		0,10		0,10	0,10
170000006040532	18-099-023-00322-0008	GUISANTES	R		0,09		0,09	0,09
170000006040533	18-099-023-00322-0007	GUISANTES	R		0,09		0,09	0,09
170000006040534	18-099-023-00322-0006	GUISANTES	R		0,34		0,34	0,34
170000006040535	18-099-023-00322-0013	GUISANTES	R		0,34		0,34	0,34
170000006040536	18-099-023-00322-0012	GUISANTES	R		0,39		0,39	0,39
170000006040537	18-099-023-00322-0011	GUISANTES	R		0,20		0,20	0,20
170000006040538	18-099-023-00322-0010	GUISANTES	R		0,39		0,39	0,39
170000006040539	18-071-008-00073-0001	ALMENDROS	S		0,43		0,43	0,43
170000006040540	18-071-008-00080-0001	ALMENDROS	S		0,84		0,84	0,84
170000006040541	18-071-507-00079-0003	ALMENDROS	S		2,75		2,75	2,75
170000006040542	18-071-511-00032-0001	ALMENDROS	R		0,58		0,58	0,58
170000006040543	18-099-011-05065-0001	ALMENDROS	S		0,60		0,60	0,60
170000006040544	18-099-023-00338-0001	ALMENDROS	S		1,01		1,01	1,01
170000006040545	18-099-021-00024-0001	ALMENDROS	S		2,82		2,82	2,82
170000006040546	18-099-012-05017-0002	ALMENDROS	S		0,71		0,71	0,71
170000006040547	18-099-023-00337-0001	ALMENDROS	S		0,73		0,73	0,73
170000006040548	18-099-021-00072-0001	ALMENDROS	S		2,26		2,26	2,26

INCIDENCIAS

INCIDENCIA DESCRIPCIÓN

226 Recinto abandonado según SIGPAC por el que solicita alguna ayuda/práctica.
 Recinto:18-099-021-00024-00004 Cultivo:104014 ALMENDROS-FERRAGNES Secano

Datos considerados para el Cálculo de la Carga Ganadera del expediente

Superficie determinada para Cálculo Carga Ganadera: 0,00 ha
 Carga Ganadera del Expediente: 0,00 ugm/ha

Incidencias de carga ganadera

INCIDENCIA DESCRIPCIÓN

86132 Recinto superficie forrajera que no realiza la actividad de producción de pastoreo.
 Recinto:18-099-023-00311-00003 Cultivo:20000 BARBECHO TRADICIONAL-SIN VARIEDAD Regadío
 Recinto:18-099-011-00018-00002 Cultivo:20000 BARBECHO TRADICIONAL-SIN VARIEDAD Secano
 Recinto:18-099-011-00018-00001 Cultivo:20000 BARBECHO TRADICIONAL-SIN VARIEDAD Secano
 Recinto:18-099-024-00508-00001 Cultivo:20000 BARBECHO TRADICIONAL-SIN VARIEDAD Secano
 Recinto:18-099-024-00357-00001 Cultivo:20000 BARBECHO TRADICIONAL-SIN VARIEDAD Secano
 Recinto:18-099-008-00111-00001 Cultivo:20000 BARBECHO TRADICIONAL-SIN VARIEDAD Secano
 Recinto:18-099-009-00013-00001 Cultivo:20000 BARBECHO TRADICIONAL-SIN VARIEDAD Secano
 Recinto:18-099-029-00019-00001 Cultivo:20000 BARBECHO TRADICIONAL-SIN VARIEDAD Secano
 Recinto:18-099-024-00489-00001 Cultivo:20000 BARBECHO TRADICIONAL-SIN VARIEDAD Secano
 Recinto:18-099-024-00490-00003 Cultivo:20000 BARBECHO TRADICIONAL-SIN VARIEDAD Secano
 Recinto:18-099-023-00323-00001 Cultivo:20000 BARBECHO TRADICIONAL-SIN VARIEDAD Regadío
 Recinto:18-099-012-05019-00001 Cultivo:20000 BARBECHO TRADICIONAL-SIN VARIEDAD Secano
 Recinto:18-099-012-05020-00001 Cultivo:20000 BARBECHO TRADICIONAL-SIN VARIEDAD Secano
 Recinto:18-099-012-05021-00001 Cultivo:20000 BARBECHO TRADICIONAL-SIN VARIEDAD Secano

(1) Con incidencias que retienen pago o deniegan el expediente.
 (2) Se calcula sobre superficie declarada admisible.
 (3) Aplicación del artículo 16 bis del RD 147/2023.

Puede verificar la integridad de una copia de este documento mediante la lectura del código QR adjunto o mediante el acceso a la dirección https://ws050.juntadeandalucia.es/verificarFirma indicando el código de VERIFICACIÓN				
FIRMADO POR	RAQUEL MARIA ESPIN CRESPO	FECHA	26/06/2024	
VERIFICACIÓN	Pk2jmLCR8DC45ERHX3KV56KD42RK4Q	PÁGINA	128/513	



APELLIDOS Y NOMBRE / RAZÓN SOCIAL

GALLEGOS FERNANDEZ JOSE ANTONIO

NIF

***8264*

EXPEDIENTE

1231118

RESOLUCIÓN

CONCESIÓN DE LA AYUDA

DATOS DE MANTENIMIENTO UNIDADES

GRUPO DE PAGO	Sup. Dec. Admisible	Sup. Resuelta	Sobredecl.	% Sobredecl.
ZONAS DE LIMITACIONES ESPECIFICAS	177,04	169,36	7,68	4,34

RESUMEN DE PAGOS

	IMPORTE (Euros)			
	RESUELTO	FEADER	MAPA	CAPADR
A pagar	2.460,12	2.091,10	241,34	127,68

APLICACIÓN DE REDUCCIONES Y PENALIZACIONES (%)

Criterios de subvencionabilidad (1)	Presentación tardía	Omisión declaración	Condicionalidad
0,00	0,00	0,00	0,00

IMPORTE (Euros)

Calculado(2)	Reducción	Penalización	Reducción Penalización (3)	Penalización adicional	Resuelto	FEADER	MAPA	CAPADR
2.816,00 €	122,16 €	233,72 €	0,00 €	0,00 €	2.460,12 €	2.091,10 €	241,34 €	127,68 €
Importe Unitario:	128,00 €	Nuevo Importe Unitario:	15,91 €					

RECINTOS PROPUESTOS

REF.	REFERENCIA SIGPAC	CULTIVO	S/R	USO SIGPAC	Sup. Dec. admisible	Sup. Campo	Sup. Determ.	Sup. Resuelta
-1498430	18-183-002-00035-0002	BARBECHO TRADICIONAL	R		1,34		1,34	0,00
-1498425	18-183-002-00035-0001	PASTOS PERMANENTES DE 5 O MAS AÑOS	S		6,34		6,34	0,00
6851545	18-183-900-99000-9900	PASTOS PERMANENTES DE 5 O MAS AÑOS	S		141,31		141,31	141,31
1700000005678895	18-183-002-00036-0002	PASTOS PERMANENTES DE 5 O MAS AÑOS	S		4,40		4,40	4,40
1700000005678896	18-183-002-00036-0003	PASTOS PERMANENTES DE 5 O MAS AÑOS	S		0,95		0,95	0,95
1700000005678897	18-183-002-00037-0001	PASTOS PERMANENTES DE 5 O MAS AÑOS	S		4,08		4,08	4,08
1700000005678898	18-183-002-00065-0001	PASTOS PERMANENTES DE 5 O MAS AÑOS	S		3,64		3,64	3,64
1700000005678899	18-183-002-00039-0001	PASTOS PERMANENTES DE 5 O MAS AÑOS	S		10,35		10,35	10,35
1700000005678900	18-183-002-00036-0004	PASTOS PERMANENTES DE 5 O MAS AÑOS	S		1,36		1,36	1,36
1700000005678901	18-183-002-00038-0001	PASTOS PERMANENTES DE 5 O MAS AÑOS	S		2,89		2,89	2,89
1700000005678902	18-183-002-00039-0002	PASTOS PERMANENTES DE 5 O MAS AÑOS	S		0,38		0,38	0,38

INCIDENCIAS

INCIDENCIA DESCRIPCIÓN

3790 Recinto declarado inactivo
 Recinto:18-183-002-00035-00001 Cultivo: -
 Recinto:18-183-002-00035-00002 Cultivo: -

(1) Con incidencias que retienen pago o deniegan el expediente.
 (2) Se calcula sobre superficie declarada admisible.
 (3) Aplicación del artículo 16 bis del RD 147/2023.

Puede verificar la integridad de una copia de este documento mediante la lectura del código QR adjunto o mediante el acceso a la dirección <https://ws050.juntadeandalucia.es/verificarFirma> indicando el código de VERIFICACIÓN

FIRMADO POR	RAQUEL MARIA ESPIN CRESPO	FECHA	26/06/2024
VERIFICACIÓN	Pk2jmLCR8DC45ERHX3KV56KD42RK4Q	PÁGINA	129/513





Datos considerados para el Cálculo de la Carga Ganadera del expediente

Superficie determinada para Cálculo Carga Ganadera: 169,36 ha
Carga Ganadera del Expediente: 0,32 ugm/ha

Explotación	Especie	Ugm Calculada para CG
ES181800000005	BOVINA	34,42
ES181800000005	CAPRINA	4,55
ES181800023000	BOVINA	15,89

Recintos Determinados para el Cálculo de Garga Ganadera

REF.	REFERENCIA SIGPAC	CULTIVO	DESCRIPCIÓN CULTIVO	S/R	SUP. RESUELTA (ha)
-1498425	18-183-002-00035-00001	62000	PASTOS PERMANENTES DE 5 O MAS AÑOS-SIN VARIEDAD	S	0,00
6851545	18-183-900-99000-99001	62000	PASTOS PERMANENTES DE 5 O MAS AÑOS-SIN VARIEDAD	S	141,31
1700000005678895	18-183-002-00036-00002	62000	PASTOS PERMANENTES DE 5 O MAS AÑOS-SIN VARIEDAD	S	4,40
1700000005678896	18-183-002-00036-00003	62000	PASTOS PERMANENTES DE 5 O MAS AÑOS-SIN VARIEDAD	S	0,95
1700000005678897	18-183-002-00037-00001	62000	PASTOS PERMANENTES DE 5 O MAS AÑOS-SIN VARIEDAD	S	4,08
1700000005678898	18-183-002-00065-00001	62000	PASTOS PERMANENTES DE 5 O MAS AÑOS-SIN VARIEDAD	S	3,64
1700000005678899	18-183-002-00039-00001	62000	PASTOS PERMANENTES DE 5 O MAS AÑOS-SIN VARIEDAD	S	10,35
1700000005678900	18-183-002-00036-00004	62000	PASTOS PERMANENTES DE 5 O MAS AÑOS-SIN VARIEDAD	S	1,36
1700000005678901	18-183-002-00038-00001	62000	PASTOS PERMANENTES DE 5 O MAS AÑOS-SIN VARIEDAD	S	2,89
1700000005678902	18-183-002-00039-00002	62000	PASTOS PERMANENTES DE 5 O MAS AÑOS-SIN VARIEDAD	S	0,38

Incidencias de carga ganadera

INCIDENCIA DESCRIPCIÓN

3790	Recinto declarado inactivo Recinto:18-183-002-00035-00002 Cultivo: - Recinto:18-183-002-00035-00001 Cultivo: -
86132	Recinto superficie forrajera que no realiza la actividad de producción de pastoreo. Recinto:18-183-002-00035-00002 Cultivo:20000 BARBECHO TRADICIONAL-SIN VARIEDAD Regadio

(1) Con incidencias que retienen pago o deniegan el expediente.
(2) Se calcula sobre superficie declarada admisible.
(3) Aplicación del artículo 16 bis del RD 147/2023.

Puede verificar la integridad de una copia de este documento mediante la lectura del código QR adjunto o mediante el acceso a la dirección https://ws050.juntadeandalucia.es/verificarFirma indicando el código de VERIFICACIÓN				
FIRMADO POR	RAQUEL MARIA ESPIN CRESPO	FECHA	26/06/2024	
VERIFICACIÓN	Pk2jmLCR8DC45ERHX3KV56KD42RK4Q	PÁGINA	130/513	



APELLIDOS Y NOMBRE / RAZÓN SOCIAL

GALLEGOS LOPEZ GABRIEL

NIF

***3126*

EXPEDIENTE

1169962

RESOLUCIÓN

CONCESIÓN DE LA AYUDA

DATOS DE MANTENIMIENTO UNIDADES

GRUPO DE PAGO

ZONAS DE LIMITACIONES ESPECIFICAS

Sup. Dec. Admisible

155,95

Sup. Resuelta

155,95

Sobredecl.

0,00

% Sobredecl.

0,00

RESUMEN DE PAGOS

	IMPORTE (Euros)			
	RESUELTO	FEADER	MAPA	CAPADR
Pago realizado	2.816,00	2.393,60	276,25	146,15

APLICACIÓN DE REDUCCIONES Y PENALIZACIONES (%)

Criterios de subvencionabilidad (1)	Presentación tardía	Omisión declaración	Condicionalidad
0,00	0,00	0,00	0,00

IMPORTE (Euros)

Calculado(2)	Reducción	Penalización	Reducción Penalización (3)	Penalización adicional	Resuelto	FEADER	MAPA	CAPADR
2.816,00 €	0,00 €	0,00 €	0,00 €	0,00 €	2.816,00 €	2.393,60 €	276,25 €	146,15 €
Importe Unitario:	128,00 €	Nuevo Importe Unitario:	18,06 €					

RECINTOS PROPUESTOS

REF.	REFERENCIA SIGPAC	CULTIVO	S/R	USO SIGPAC	Sup. Dec. admisible	Sup. Campo	Sup. Determ.	Sup. Resuelta
1700000006126646	18-033-001-00001-0001	PASTOS PERMANENTES DE 5 O MAS AÑOS	S		155,95		155,95	155,95

Datos considerados para el Cálculo de la Carga Ganadera del expediente

Superficie determinada para Cálculo Carga Ganadera: 155,95 ha

Carga Ganadera del Expediente: 0,47 ugm/ha

Explotación	Especie	Ugm Calculada para CG
ES180320000001	CAPRINA	2,24
ES180320000001	OVINA	70,37

Recintos Determinados para el Cálculo de Garga Ganadera

REF.	REFERENCIA SIGPAC	CULTIVO	DESCRIPCIÓN CULTIVO	S/R	SUP. RESUELTA (ha)
1700000006126646	18-033-001-00001-00001	62000	PASTOS PERMANENTES DE 5 O MAS AÑOS-SIN VARIEDAD	S	155,95

(1) Con incidencias que retienen pago o deniegan el expediente.
 (2) Se calcula sobre superficie declarada admisible.
 (3) Aplicación del artículo 16 bis del RD 147/2023.

Puede verificar la integridad de una copia de este documento mediante la lectura del código QR adjunto o mediante el acceso a la dirección https://ws050.juntadeandalucia.es/verificarFirma indicando el código de VERIFICACIÓN					
FIRMADO POR	RAQUEL MARIA ESPIN CRESPO		FECHA		26/06/2024
VERIFICACIÓN	Pk2jmLCR8DC45ERHX3KV56KD42RK4Q		PÁGINA		131/513



APELLIDOS Y NOMBRE / RAZÓN SOCIAL

GÁMEZ FERNÁNDEZ ALBERTO

NIF

****2208*

EXPEDIENTE

1244629

RESOLUCIÓN

CONCESIÓN DE LA AYUDA

DATOS DE MANTENIMIENTO UNIDADES

GRUPO DE PAGO

ZONAS DE LIMITACIONES ESPECIFICAS

Sup. Dec. Admisible

2,34

Sup. Resuelta

2,34

Sobredecl.

0,00

% Sobredecl.

0,00

RESUMEN DE PAGOS

	IMPORTE (Euros)			
	RESUELTO	FEADER	MAPA	CAPADR
Pago realizado	261,12	221,95	25,62	13,55
Pago realizado	38,40	32,64	3,77	1,99
TOTAL	299,52	254,59	29,39	15,54

APLICACIÓN DE REDUCCIONES Y PENALIZACIONES (%)

Crterios de subvencionabilidad (1)	Presentación tardía	Omisión declaración	Condicionalidad
0,00	0,00	0,00	0,00

IMPORTE (Euros)

Calculado(2)	Reducción	Penalización	Reducción Penalización (3)	Penalización adicional	Resuelto	FEADER	MAPA	CAPADR
299,52 €	0,00 €	0,00 €	0,00 €	0,00 €	299,52 €	254,59 €	29,38 €	15,55 €
Importe Unitario:	128,00 €	Nuevo Importe Unitario:	128,00 €					

RECINTOS PROPUESTOS

REF.	REFERENCIA SIGPAC	CULTIVO	S/R	USO SIGPAC	Sup. Dec. admisible	Sup. Campo	Sup. Determ.	Sup. Resuelta
4679885	18-011-012-00081-0001	OTROS FRUTALES	R		0,03		0,03	0,03
4679887	18-011-012-00081-0002	OTROS FRUTALES	R		0,08		0,08	0,08
4679892	18-011-013-00261-0001	ALMENDROS	R		0,17		0,17	0,17
4679898	18-011-012-00061-0001	OTROS FRUTALES	R		0,05		0,05	0,05
4679903	18-011-012-00082-0001	OTROS FRUTALES	R		0,04		0,04	0,04
4679904	18-011-012-00082-0002	OTROS FRUTALES	R		0,06		0,06	0,06
4679908	18-011-007-00223-0001	CEBADA	S		1,36		1,36	1,36
6906425	18-011-007-00110-0001	CEBADA	S		0,55		0,55	0,55

INCIDENCIAS

INCIDENCIA DESCRIPCIÓN

3795	Recinto declarado con una situación de riesgo de abandono. Recinto:18-011-012-00061-00002 Cultivo: -
86119	Carga ganadera NO cumple con el valor mínimo de 0,2 UGM/ha. Recinto:18-011-012-00061-00002 Cultivo:20000 BARBECHO TRADICIONAL-SIN VARIEDAD Regadío Carga Ganadera:0
86122	Recinto superficie forrajera que realiza la actividad de producción de pastoreo y no declara el o los códigos del Registro de Explotaciones Ganaderas de Andalucía, REGA. Recinto:18-011-012-00061-00002 Cultivo:20000 BARBECHO TRADICIONAL-SIN VARIEDAD Regadío
86124	Recinto de forrajera para Cálculo de Carga Ganadera que No pertenece a Explotación. Recinto:18-011-012-00061-00002 Cultivo:20000 BARBECHO TRADICIONAL-SIN VARIEDAD Regadío Recinto:18-116-510-00010-00001 Cultivo:20000 BARBECHO TRADICIONAL-SIN VARIEDAD Regadío Recinto:18-116-512-00004-00001 Cultivo:20000 BARBECHO TRADICIONAL-SIN VARIEDAD Secano

(1) Con incidencias que retienen pago o deniegan el expediente.

(2) Se calcula sobre superficie declarada admisible.

(3) Aplicación del artículo 16 bis del RD 147/2023.

Puede verificar la integridad de una copia de este documento mediante la lectura del código QR adjunto o mediante el acceso a la dirección <https://ws050.juntadeandalucia.es/verificarFirma> indicando el código de VERIFICACIÓN

FIRMADO POR RAQUEL MARIA ESPIN CRESPO FECHA 26/06/2024

VERIFICACIÓN Pk2jmLCR8DC45ERHX3KV56KD42RK4Q PÁGINA 132/513





Datos considerados para el Cálculo de la Carga Ganadera del expediente

Superficie determinada para Cálculo Carga Ganadera: 0,00 ha
Carga Ganadera del Expediente: 0,00 ugm/ha

Incidencias de carga ganadera

INCIDENCIA DESCRIPCIÓN

- 3795 Recinto declarado con una situación de riesgo de abandono.
Recinto:18-011-012-00061-00002 Cultivo: -
Recinto:18-116-510-00010-00001 Cultivo: -
- 86122 Recinto superficie forrajera que realiza la actividad de producción de pastoreo y no declara el o los códigos del Registro de Explotaciones Ganaderas de Andalucía, REGA.
Recinto:18-011-012-00061-00002 Cultivo:20000 BARBECHO TRADICIONAL-SIN VARIEDAD Regadío
- 86124 Recinto de forrajera para Cálculo de Carga Ganadera que No pertenece a Explotación.
Recinto:18-116-512-00004-00001 Cultivo:20000 BARBECHO TRADICIONAL-SIN VARIEDAD Secano
Recinto:18-011-012-00061-00002 Cultivo:20000 BARBECHO TRADICIONAL-SIN VARIEDAD Regadío
Recinto:18-116-510-00010-00001 Cultivo:20000 BARBECHO TRADICIONAL-SIN VARIEDAD Regadío
- 86128 Recinto de Forrajeras que no ha contabilizado para Carga Ganadera por no tener una explotación válida para el cálculo de la Carga Ganadera
Recinto:18-116-512-00004-00001 Cultivo:20 BARBECHO TRADICIONAL-
Recinto:18-011-012-00061-00002 Cultivo:20 BARBECHO TRADICIONAL-
Recinto:18-116-510-00010-00001 Cultivo:20 BARBECHO TRADICIONAL-

(1) Con incidencias que retienen pago o deniegan el expediente.
(2) Se calcula sobre superficie declarada admisible.
(3) Aplicación del artículo 16 bis del RD 147/2023.

Puede verificar la integridad de una copia de este documento mediante la lectura del código QR adjunto o mediante el acceso a la dirección <https://ws050.juntadeandalucia.es/verificarFirma> indicando el código de VERIFICACIÓN

FIRMADO POR	RAQUEL MARIA ESPIN CRESPO	FECHA	26/06/2024
VERIFICACIÓN	Pk2jmLCR8DC45ERHX3KV56KD42RK4Q	PÁGINA	133/513





APELLIDOS Y NOMBRE / RAZÓN SOCIAL

GARALUT ESTEVEZ EUGENIO

NIF

***6676*

EXPEDIENTE

1143510

RESOLUCIÓN

CONCESIÓN DE LA AYUDA

DATOS DE MANTENIMIENTO UNIDADES

GRUPO DE PAGO	Sup. Dec. Admisible	Sup. Resuelta	Sobredecl.	% Sobredecl.
ZONAS DE LIMITACIONES ESPECIFICAS	116,96	116,96	0,00	0,00

RESUMEN DE PAGOS

	IMPORTE (Euros)			
	RESUELTO	FEADER	MAPA	CAPADR
Pago realizado	2.816,00	2.393,60	276,25	146,15

APLICACIÓN DE REDUCCIONES Y PENALIZACIONES (%)

Criterios de subvencionabilidad (1)	Presentación tardía	Omisión declaración	Condicionidad
0,00	0,00	0,00	0,00

IMPORTE (Euros)

Calculado(2)	Reducción	Penalización	Reducción Penalización (3)	Penalización adicional	Resuelto	FEADER	MAPA	CAPADR
2.816,00 €	0,00 €	0,00 €	0,00 €	0,00 €	2.816,00 €	2.393,60 €	276,25 €	146,15 €
Importe Unitario:	128,00 €	Nuevo Importe Unitario:	24,08 €					

RECINTOS PROPUESTOS

REF.	REFERENCIA SIGPAC	CULTIVO	S/R	USO SIGPAC	Sup. Dec. admisible	Sup. Campo	Sup. Determ.	Sup. Resuelta
1700000006198951	18-033-001-00002-0002	PASTOS PERMANENTES DE 5 O MAS AÑOS	S		72,51		72,51	72,51
1700000006198952	18-033-001-00005-0001	PASTOS PERMANENTES DE 5 O MAS AÑOS	S		7,23		7,23	7,23
1700000006198953	18-033-001-00003-0001	PASTOS PERMANENTES DE 5 O MAS AÑOS	S		3,28		3,28	3,28
1700000006198954	18-154-001-00002-0001	PASTOS PERMANENTES DE 5 O MAS AÑOS	S		33,94		33,94	33,94

INCIDENCIAS

INCIDENCIA DESCRIPCIÓN

86119 Carga ganadera NO cumple con el valor mínimo de 0,2 UGM/ha.
 Recinto:18-043-900-99000-99001 Cultivo:62000 PASTOS PERMANENTES DE 5 O MAS AÑOS-SIN VARIEDAD Secano Carga Ganadera:0,13

(1) Con incidencias que retienen pago o deniegan el expediente.
 (2) Se calcula sobre superficie declarada admisible.
 (3) Aplicación del artículo 16 bis del RD 147/2023.

Puede verificar la integridad de una copia de este documento mediante la lectura del código QR adjunto o mediante el acceso a la dirección <https://ws050.juntadeandalucia.es/verificarFirma> indicando el código de VERIFICACIÓN

FIRMADO POR	RAQUEL MARIA ESPIN CRESPO	FECHA	26/06/2024
VERIFICACIÓN	Pk2jmLCR8DC45ERHX3KV56KD42RK4Q	PÁGINA	134/513





Datos considerados para el Cálculo de la Carga Ganadera del expediente

Superficie determinada para Cálculo Carga Ganadera: 316,92 ha
 Carga Ganadera del Expediente: 0,13 ugm/ha

Explotación	Especie	Ugm Calculada para CG
ES180420000012	CAPRINA	1,78
ES180420000012	OVINA	19,28
ES180420023000	CAPRINA	2,10
ES180420023000	OVINA	17,16

Recintos Determinados para el Cálculo de Garga Ganadera

REF.	REFERENCIA SIGPAC	CULTIVO	DESCRIPCIÓN CULTIVO	S/R	SUP. RESUELTA (ha)
6868401	18-043-900-99000-99001	62000	PASTOS PERMANENTES DE 5 O MAS AÑOS-SIN VARIEDAD	S	199,96
1700000006198951	18-033-001-00002-00002	62000	PASTOS PERMANENTES DE 5 O MAS AÑOS-SIN VARIEDAD	S	72,51
1700000006198952	18-033-001-00005-00001	62000	PASTOS PERMANENTES DE 5 O MAS AÑOS-SIN VARIEDAD	S	7,23
1700000006198953	18-033-001-00003-00001	62000	PASTOS PERMANENTES DE 5 O MAS AÑOS-SIN VARIEDAD	S	3,28
1700000006198954	18-154-001-00002-00001	62000	PASTOS PERMANENTES DE 5 O MAS AÑOS-SIN VARIEDAD	S	33,94

(1) Con incidencias que retienen pago o deniegan el expediente.
 (2) Se calcula sobre superficie declarada admisible.
 (3) Aplicación del artículo 16 bis del RD 147/2023.

Puede verificar la integridad de una copia de este documento mediante la lectura del código QR adjunto o mediante el acceso a la dirección https://ws050.juntadeandalucia.es/verificarFirma indicando el código de VERIFICACIÓN				
FIRMADO POR	RAQUEL MARIA ESPIN CRESPO	FECHA	26/06/2024	
VERIFICACIÓN	Pk2jmLCR8DC45ERHX3KV56KD42RK4Q	PÁGINA	135/513	



APELLIDOS Y NOMBRE / RAZÓN SOCIAL

GARCIA ALCALDE AURELIO

NIF

****1117*

EXPEDIENTE

1258360

RESOLUCIÓN

CONCESIÓN DE LA AYUDA

DATOS DE MANTENIMIENTO UNIDADES

GRUPO DE PAGO

ZONAS DE LIMITACIONES ESPECIFICAS

Sup. Dec. Admisible

4,04

Sup. Resuelta

4,04

Sobredecl.

0,00

% Sobredecl.

0,00

RESUMEN DE PAGOS

	IMPORTE (Euros)			
	RESUELTO	FEADER	MAPA	CAPADR
Pago realizado	517,12	439,55	50,73	26,84

APLICACIÓN DE REDUCCIONES Y PENALIZACIONES (%)

Criterios de subvencionabilidad (1)	Presentación tardía	Omisión declaración	Condicionalidad
0,00	0,00	0,00	0,00

IMPORTE (Euros)

Calculado(2)	Reducción	Penalización	Reducción Penalización (3)	Penalización adicional	Resuelto	FEADER	MAPA	CAPADR
517,12 €	0,00 €	0,00 €	0,00 €	0,00 €	517,12 €	439,55 €	50,73 €	26,84 €
Importe Unitario:	128,00 €	Nuevo Importe Unitario:	128,00 €					

RECINTOS PROPUESTOS

REF.	REFERENCIA SIGPAC	CULTIVO	S/R	USO SIGPAC	Sup. Dec. admisible	Sup. Campo	Sup. Determ.	Sup. Resuelta
-1004156	18-071-504-00017-0001	ALMENDROS	R		0,79		0,79	0,79
4125217	18-071-512-00085-0001	ALMENDROS	R		0,47		0,47	0,47
5242712	18-071-504-00017-0004	ALMENDROS	R		0,04		0,04	0,04
1700000004576639	18-071-511-00020-0001	ALMENDROS	R		0,36		0,36	0,36
1700000004576640	18-071-511-00019-0002	ALMENDROS	R		0,03		0,03	0,03
1700000004576642	18-071-506-00078-0001	ALMENDROS	R		1,39		1,39	1,39
1700000004576643	18-071-506-00121-0001	ALMENDROS	R		0,96		0,96	0,96

(1) Con incidencias que retienen pago o deniegan el expediente.

(2) Se calcula sobre superficie declarada admisible.

(3) Aplicación del artículo 16 bis del RD 147/2023.

Puede verificar la integridad de una copia de este documento mediante la lectura del código QR adjunto o mediante el acceso a la dirección <https://ws050.juntadeandalucia.es/verificarFirma> indicando el código de VERIFICACIÓN

FIRMADO POR	RAQUEL MARIA ESPIN CRESPO	FECHA	26/06/2024
VERIFICACIÓN	Pk2jmLCR8DC45ERHX3KV56KD42RK4Q	PÁGINA	136/513





APELLIDOS Y NOMBRE / RAZÓN SOCIAL

GERVILLA PADILLA ANTONIO

NIF
****3581*

EXPEDIENTE
1196536

RESOLUCIÓN
CONCESIÓN DE LA AYUDA

DATOS DE MANTENIMIENTO UNIDADES

GRUPO DE PAGO

ZONAS DE LIMITACIONES ESPECIFICAS

Sup. Dec. Admisible	Sup. Resuelta	Sobredecl.	% Sobredecl.
81,37	81,37	0,00	0,00

RESUMEN DE PAGOS

	IMPORTE (Euros)			
	RESUELTO	FEADER	MAPA	CAPADR
Pago realizado	2.816,00	2.393,60	276,25	146,15

APLICACIÓN DE REDUCCIONES Y PENALIZACIONES (%)

Criterios de subvencionabilidad (1)	Presentación tardía	Omisión declaración	Condicionabilidad
0,00	0,00	0,00	0,00

IMPORTE (Euros)

Calculado(2)	Reducción	Penalización	Reducción Penalización (3)	Penalización adicional	Resuelto	FEADER	MAPA	CAPADR
2.816,00 €	0,00 €	0,00 €	0,00 €	0,00 €	2.816,00 €	2.393,60 €	276,25 €	146,15 €
Importe Unitario:	128,00 €	Nuevo Importe Unitario:	34,61 €					

(1) Con incidencias que retienen pago o deniegan el expediente.
 (2) Se calcula sobre superficie declarada admisible.
 (3) Aplicación del artículo 16 bis del RD 147/2023.

Puede verificar la integridad de una copia de este documento mediante la lectura del código QR adjunto o mediante el acceso a la dirección https://ws050.juntadeandalucia.es/verificarFirma indicando el código de VERIFICACIÓN					
FIRMADO POR	RAQUEL MARIA ESPIN CRESPO		FECHA		26/06/2024
VERIFICACIÓN	Pk2jmLCR8DC45ERHX3KV56KD42RK4Q		PÁGINA		137/513



RECINTOS PROPUESTOS

REF.	REFERENCIA SIGPAC	CULTIVO	S/R	USO SIGPAC	Sup. Dec. admisible	Sup. Campo	Sup. Determ.	Sup. Resuelta
-1566659	18-031-002-00097-0006	PASTOS PERMANENTES DE 5 O MAS AÑOS	S		0,53		0,53	0,53
-1566658	18-031-002-00097-0005	PASTOS PERMANENTES DE 5 O MAS AÑOS	R		0,31		0,31	0,31
-1566657	18-031-002-00097-0004	PASTOS PERMANENTES DE 5 O MAS AÑOS	R		1,27		1,27	1,27
-1566656	18-031-002-00097-0003	PASTOS PERMANENTES DE 5 O MAS AÑOS	S		1,66		1,66	1,66
-1566655	18-031-002-00097-0002	PASTOS PERMANENTES DE 5 O MAS AÑOS	S		0,03		0,03	0,03
-1566654	18-031-002-00052-0004	PASTOS PERMANENTES DE 5 O MAS AÑOS	R		0,01		0,01	0,01
-1566653	18-031-002-00052-0003	PASTOS PERMANENTES DE 5 O MAS AÑOS	R		0,08		0,08	0,08
-1566652	18-031-002-00052-0002	PASTOS PERMANENTES DE 5 O MAS AÑOS	R		1,82		1,82	1,82
-1566651	18-031-002-00052-0001	PASTOS PERMANENTES DE 5 O MAS AÑOS	S		2,25		2,25	2,25
-1326310	18-031-002-00056-0011	BARBECHO TRADICIONAL	R		0,27		0,27	0,27
-958628	18-031-002-00056-0005	ALUBIAS	R		0,18		0,18	0,18
-958580	18-031-002-00084-0004	BARBECHO TRADICIONAL	S		0,18		0,18	0,18
-958579	18-031-002-00056-0006	PASTOS PERMANENTES DE 5 O MAS AÑOS	S		0,04		0,04	0,04
-772219	18-031-002-00056-0002	BARBECHO TRADICIONAL	R		0,69		0,69	0,69
-29310	18-031-002-00056-0004	CEBADA	R		0,14		0,14	0,14
1700000006703568	18-031-002-00084-0001	PASTOS PERMANENTES DE 5 O MAS AÑOS	S		3,15		3,15	3,15
1700000006703570	18-031-002-00084-0002	PASTOS PERMANENTES DE 5 O MAS AÑOS	S		1,05		1,05	1,05
1700000006703577	18-031-003-00033-0002	PASTOS PERMANENTES DE 5 O MAS AÑOS	S		17,13		17,13	17,13
1700000006703579	18-031-003-00033-0004	PASTOS PERMANENTES DE 5 O MAS AÑOS	S		0,66		0,66	0,66
1700000006703583	18-031-002-00054-0001	PASTOS PERMANENTES DE 5 O MAS AÑOS	S		8,43		8,43	8,43
1700000006703585	18-031-002-00055-0001	PASTOS PERMANENTES DE 5 O MAS AÑOS	S		5,68		5,68	5,68
1700000006703593	18-031-002-00053-0002	PASTOS PERMANENTES DE 5 O MAS AÑOS	R		0,66		0,66	0,66
1700000006703595	18-031-002-00053-0001	PASTOS PERMANENTES DE 5 O MAS AÑOS	S		3,84		3,84	3,84
1700000006703597	18-031-002-00056-0001	PASTOS PERMANENTES DE 5 O MAS AÑOS	S		2,67		2,67	2,67
1700000006703599	18-031-002-00086-0001	PASTOS PERMANENTES DE 5 O MAS AÑOS	S		2,13		2,13	2,13
1700000006703602	18-031-002-00087-0003	PASTOS PERMANENTES DE 5 O MAS AÑOS	S		7,23		7,23	7,23
1700000006703604	18-031-002-00088-0002	PASTOS PERMANENTES DE 5 O MAS AÑOS	S		0,48		0,48	0,48
1700000006703606	18-031-002-00050-0002	PASTOS PERMANENTES DE 5 O MAS AÑOS	S		2,35		2,35	2,35
1700000006703607	18-031-002-00050-0001	PASTOS PERMANENTES DE 5 O MAS AÑOS	R		0,85		0,85	0,85
1700000006703609	18-031-002-00050-0003	PASTOS PERMANENTES DE 5 O MAS AÑOS	S		0,31		0,31	0,31
1700000006703623	18-031-002-00089-0003	PASTOS PERMANENTES DE 5 O MAS AÑOS	S		7,32		7,32	7,32
1700000006703638	18-031-002-00087-0004	BARBECHO TRADICIONAL	R		0,36		0,36	0,36
1700000006703639	18-031-002-00084-0003	BARBECHO TRADICIONAL	R		0,68		0,68	0,68
1700000006703641	18-031-002-00056-0002	BARBECHO TRADICIONAL	R		0,78		0,78	0,78
1700000006703646	18-031-002-00088-0001	PASTOS PERMANENTES DE 5 O MAS AÑOS	S		6,15		6,15	6,15

INCIDENCIAS

INCIDENCIA DESCRIPCIÓN

- 3972 Recinto ficticio del que forma parte un recinto real cuyo identificativo presenta errores en las Declaraciones de pastos.
Recinto:18-031-900-99000-99001 Cultivo: -
- 86119 Carga ganadera NO cumple con el valor mínimo de 0,2 UGM/ha.
Recinto:18-031-900-99000-99001 Cultivo:62000 PASTOS PERMANENTES DE 5 O MAS AÑOS-SIN VARIEDAD Secano Carga Ganadera:0,17
- 86122 Recinto superficie forrajera que realiza la actividad de producción de pastoreo y no declara el o los códigos del Registro de Explotaciones Ganaderas de Andalucía, REGA.
Recinto:18-031-002-00056-00005 Cultivo:20000 BARBECHO TRADICIONAL-SIN VARIEDAD Regadio
Recinto:18-031-002-00056-00012 Cultivo:20000 BARBECHO TRADICIONAL-SIN VARIEDAD Secano
Recinto:18-031-002-00056-00013 Cultivo:20000 BARBECHO TRADICIONAL-SIN VARIEDAD Secano
- 86124 Recinto de forrajera para Cálculo de Carga Ganadera que No pertenece a Explotación.
Recinto:18-031-002-00056-00005 Cultivo:20000 BARBECHO TRADICIONAL-SIN VARIEDAD Regadio
Recinto:18-031-002-00056-00012 Cultivo:20000 BARBECHO TRADICIONAL-SIN VARIEDAD Secano
Recinto:18-031-002-00056-00013 Cultivo:20000 BARBECHO TRADICIONAL-SIN VARIEDAD Secano

(1) Con incidencias que retienen pago o deniegan el expediente.
(2) Se calcula sobre superficie declarada admisible.
(3) Aplicación del artículo 16 bis del RD 147/2023.

Puede verificar la integridad de una copia de este documento mediante la lectura del código QR adjunto o mediante el acceso a la dirección https://ws050.juntadeandalucia.es/verificarFirma indicando el código de VERIFICACIÓN					
FIRMADO POR	RAQUEL MARIA ESPIN CRESPO		FECHA		26/06/2024
VERIFICACIÓN	Pk2jmLCR8DC45ERHX3KV56KD42RK4Q		PÁGINA		138/513



Datos considerados para el Cálculo de la Carga Ganadera del expediente

Superficie determinada para Cálculo Carga Ganadera: 159,66 ha
Carga Ganadera del Expediente: 0,17 ugm/ha

Explotación	Especie	Ugm Calculada para CG
ES180300000028	CAPRINA	7,50
ES180300000028	OVINA	20,12

Recintos Determinados para el Cálculo de Garga Ganadera

REF.	REFERENCIA SIGPAC	CULTIVO	DESCRIPCIÓN CULTIVO	S/R	SUP. RESUELTA (ha)
-1566659	18-031-002-00097-00006	62000	PASTOS PERMANENTES DE 5 O MAS AÑOS-SIN VARIEDAD	S	0,53
-1566658	18-031-002-00097-00005	62000	PASTOS PERMANENTES DE 5 O MAS AÑOS-SIN VARIEDAD	R	0,31
-1566657	18-031-002-00097-00004	62000	PASTOS PERMANENTES DE 5 O MAS AÑOS-SIN VARIEDAD	R	1,27
-1566656	18-031-002-00097-00003	62000	PASTOS PERMANENTES DE 5 O MAS AÑOS-SIN VARIEDAD	S	1,66
-1566655	18-031-002-00097-00002	62000	PASTOS PERMANENTES DE 5 O MAS AÑOS-SIN VARIEDAD	S	0,03
-1566654	18-031-002-00052-00004	62000	PASTOS PERMANENTES DE 5 O MAS AÑOS-SIN VARIEDAD	R	0,01
-1566653	18-031-002-00052-00003	62000	PASTOS PERMANENTES DE 5 O MAS AÑOS-SIN VARIEDAD	R	0,08
-1566652	18-031-002-00052-00002	62000	PASTOS PERMANENTES DE 5 O MAS AÑOS-SIN VARIEDAD	R	1,82
-1566651	18-031-002-00052-00001	62000	PASTOS PERMANENTES DE 5 O MAS AÑOS-SIN VARIEDAD	S	2,25
-958579	18-031-002-00056-00006	62000	PASTOS PERMANENTES DE 5 O MAS AÑOS-SIN VARIEDAD	S	0,04
4523802	18-031-900-99000-99001	62000	PASTOS PERMANENTES DE 5 O MAS AÑOS-SIN VARIEDAD	S	81,57
1700000006703568	18-031-002-00084-00001	62000	PASTOS PERMANENTES DE 5 O MAS AÑOS-SIN VARIEDAD	S	3,15
1700000006703570	18-031-002-00084-00002	62000	PASTOS PERMANENTES DE 5 O MAS AÑOS-SIN VARIEDAD	S	1,05
1700000006703577	18-031-003-00033-00002	62000	PASTOS PERMANENTES DE 5 O MAS AÑOS-SIN VARIEDAD	S	17,13
1700000006703579	18-031-003-00033-00004	62000	PASTOS PERMANENTES DE 5 O MAS AÑOS-SIN VARIEDAD	S	0,66
1700000006703583	18-031-002-00054-00001	62000	PASTOS PERMANENTES DE 5 O MAS AÑOS-SIN VARIEDAD	S	8,43
1700000006703585	18-031-002-00055-00001	62000	PASTOS PERMANENTES DE 5 O MAS AÑOS-SIN VARIEDAD	S	5,68
1700000006703593	18-031-002-00053-00002	62000	PASTOS PERMANENTES DE 5 O MAS AÑOS-SIN VARIEDAD	R	0,66
1700000006703595	18-031-002-00053-00001	62000	PASTOS PERMANENTES DE 5 O MAS AÑOS-SIN VARIEDAD	S	3,84
1700000006703597	18-031-002-00056-00001	62000	PASTOS PERMANENTES DE 5 O MAS AÑOS-SIN VARIEDAD	S	2,67
1700000006703599	18-031-002-00086-00001	62000	PASTOS PERMANENTES DE 5 O MAS AÑOS-SIN VARIEDAD	S	2,13
1700000006703602	18-031-002-00087-00003	62000	PASTOS PERMANENTES DE 5 O MAS AÑOS-SIN VARIEDAD	S	7,23
1700000006703604	18-031-002-00088-00002	62000	PASTOS PERMANENTES DE 5 O MAS AÑOS-SIN VARIEDAD	S	0,48
1700000006703606	18-031-002-00050-00002	62000	PASTOS PERMANENTES DE 5 O MAS AÑOS-SIN VARIEDAD	S	2,35
1700000006703607	18-031-002-00050-00001	62000	PASTOS PERMANENTES DE 5 O MAS AÑOS-SIN VARIEDAD	R	0,85
1700000006703609	18-031-002-00050-00003	62000	PASTOS PERMANENTES DE 5 O MAS AÑOS-SIN VARIEDAD	S	0,31
1700000006703623	18-031-002-00089-00003	62000	PASTOS PERMANENTES DE 5 O MAS AÑOS-SIN VARIEDAD	S	7,32
1700000006703646	18-031-002-00088-00001	62000	PASTOS PERMANENTES DE 5 O MAS AÑOS-SIN VARIEDAD	S	6,15

Incidencias de carga ganadera

INCIDENCIA DESCRIPCIÓN

(1) Con incidencias que retienen pago o deniegan el expediente.
(2) Se calcula sobre superficie declarada admisible.
(3) Aplicación del artículo 16 bis del RD 147/2023.

Puede verificar la integridad de una copia de este documento mediante la lectura del código QR adjunto o mediante el acceso a la dirección <https://ws050.juntadeandalucia.es/verificarFirma> indicando el código de VERIFICACIÓN

FIRMADO POR	RAQUEL MARIA ESPIN CRESPO	FECHA	26/06/2024
VERIFICACIÓN	Pk2jmLCR8DC45ERHX3KV56KD42RK4Q	PÁGINA	139/513





- 86122 Recinto superficie forrajera que realiza la actividad de producción de pastoreo y no declara el o los códigos del Registro de Explotaciones Ganaderas de Andalucía, REGA.
Recinto:18-031-002-00056-00012 Cultivo:20000 BARBECHO TRADICIONAL-SIN VARIEDAD Secano
Recinto:18-031-002-00056-00013 Cultivo:20000 BARBECHO TRADICIONAL-SIN VARIEDAD Secano
Recinto:18-031-002-00056-00005 Cultivo:20000 BARBECHO TRADICIONAL-SIN VARIEDAD Regadío
- 86124 Recinto de forrajera para Cálculo de Carga Ganadera que No pertenece a Explotación.
Recinto:18-031-002-00056-00012 Cultivo:20000 BARBECHO TRADICIONAL-SIN VARIEDAD Secano
Recinto:18-031-002-00056-00013 Cultivo:20000 BARBECHO TRADICIONAL-SIN VARIEDAD Secano
Recinto:18-031-002-00056-00005 Cultivo:20000 BARBECHO TRADICIONAL-SIN VARIEDAD Regadío
- 86128 Recinto de Forrajeras que no ha contabilizado para Carga Ganadera por no tener una explotación válida para el cálculo de la Carga Ganadera
Recinto:18-031-002-00056-00012 Cultivo:20 BARBECHO TRADICIONAL-
Recinto:18-031-002-00056-00013 Cultivo:20 BARBECHO TRADICIONAL-
Recinto:18-031-002-00056-00005 Cultivo:20 BARBECHO TRADICIONAL-
- 86132 Recinto superficie forrajera que no realiza la actividad de producción de pastoreo.
Recinto:18-031-002-00056-00011 Cultivo:20000 BARBECHO TRADICIONAL-SIN VARIEDAD Regadío
Recinto:18-031-002-00084-00004 Cultivo:20000 BARBECHO TRADICIONAL-SIN VARIEDAD Secano
Recinto:18-031-002-00056-00002 Cultivo:20000 BARBECHO TRADICIONAL-SIN VARIEDAD Regadío
Recinto:18-031-002-00087-00004 Cultivo:20000 BARBECHO TRADICIONAL-SIN VARIEDAD Regadío
Recinto:18-031-002-00084-00003 Cultivo:20000 BARBECHO TRADICIONAL-SIN VARIEDAD Regadío
Recinto:18-031-002-00056-00002 Cultivo:20000 BARBECHO TRADICIONAL-SIN VARIEDAD Regadío

(1) Con incidencias que retienen pago o deniegan el expediente.
(2) Se calcula sobre superficie declarada admisible.
(3) Aplicación del artículo 16 bis del RD 147/2023.

Puede verificar la integridad de una copia de este documento mediante la lectura del código QR adjunto o mediante el acceso a la dirección <https://ws050.juntadeandalucia.es/verificarFirma> indicando el código de VERIFICACIÓN

FIRMADO POR	RAQUEL MARIA ESPIN CRESPO	FECHA	26/06/2024
VERIFICACIÓN	Pk2jmLCR8DC45ERHX3KV56KD42RK4Q	PÁGINA	140/513





APELLIDOS Y NOMBRE / RAZÓN SOCIAL

GERVILLA PERALTA FRANCISCO JAVIER

NIF

***3492*

EXPEDIENTE

1178965

RESOLUCIÓN

CONCESIÓN DE LA AYUDA

DATOS DE MANTENIMIENTO UNIDADES

GRUPO DE PAGO	Sup. Dec. Admisible	Sup. Resuelta	Sobredecl.	% Sobredecl.
ZONAS DE LIMITACIONES ESPECIFICAS	13,92	13,92	0,00	0,00

RESUMEN DE PAGOS

	IMPORTE (Euros)			
	RESUELTO	FEADER	MAPA	CAPADR
A pagar	1.781,76	1.514,50	174,79	92,47

APLICACIÓN DE REDUCCIONES Y PENALIZACIONES (%)

Criterios de subvencionabilidad (1)	Presentación tardía	Omisión declaración	Condicionalidad
0,00	0,00	0,00	0,00

IMPORTE (Euros)

Calculado(2)	Reducción	Penalización	Reducción Penalización (3)	Penalización adicional	Resuelto	FEADER	MAPA	CAPADR
1.781,76 €	0,00 €	0,00 €	0,00 €	0,00 €	1.781,76 €	1.514,50 €	174,79 €	92,47 €
Importe Unitario:	128,00 €	Nuevo Importe Unitario:	128,00 €					

RECINTOS PROPUESTOS

REF.	REFERENCIA SIGPAC	CULTIVO	S/R	USO SIGPAC	Sup. Dec. admisible	Sup. Campo	Sup. Determ.	Sup. Resuelta
-1276109	18-031-012-00027-0001	TOMATE	S		0,05		0,05	0,05
-1276070	18-031-012-00027-0001	AVENA	S		0,72		0,72	0,72
-1275924	18-031-012-00026-0011	AVENA	S		0,31		0,31	0,31
-1275899	18-031-012-00026-0011	TOMATE	S		1,06		1,06	1,06
-981043	18-031-012-00051-0002	AVENA	S		1,11		1,11	1,11
-980980	18-031-012-00051-0004	PASTOS PERMANENTES DE 5 O MAS AÑOS	S		0,00		0,00	0,00
-980976	18-031-012-00026-0009	PASTOS PERMANENTES DE 5 O MAS AÑOS	S		0,01		0,01	0,01
-37203	18-031-012-00049-0004	PASTOS PERMANENTES DE 5 O MAS AÑOS	S		0,05		0,05	0,05
-37202	18-031-012-00026-0008	PASTOS PERMANENTES DE 5 O MAS AÑOS	S		0,03		0,03	0,03
-37201	18-031-012-00025-0003	MANZANOS	S		0,04		0,04	0,04
-37199	18-031-005-00016-0001	PASTOS PERMANENTES DE 5 O MAS AÑOS	S		1,79		1,79	1,79
1700000006137420	18-031-012-00009-0001	PASTOS PERMANENTES DE 5 O MAS AÑOS	S		4,62		4,62	4,62
1700000006137421	18-031-012-00009-0002	BARBECHO TRADICIONAL	S		0,66		0,66	0,66
1700000006137423	18-031-012-00024-0002	TOMATE	S		0,36		0,36	0,36
1700000006137424	18-031-012-00051-0002	TOMATE	S		0,40		0,40	0,40
1700000006137425	18-031-012-00049-0002	CEREZOS	S		0,80		0,80	0,80
1700000006137429	18-031-012-00031-0002	AVENA	S		0,74		0,74	0,74
1700000006137432	18-031-012-00031-0001	PASTOS PERMANENTES DE 5 O MAS AÑOS	S		0,44		0,44	0,44
1700000006137433	18-031-005-00017-0001	PASTOS PERMANENTES DE 5 O MAS AÑOS	S		0,73		0,73	0,73

(1) Con incidencias que retienen pago o deniegan el expediente.
 (2) Se calcula sobre superficie declarada admisible.
 (3) Aplicación del artículo 16 bis del RD 147/2023.

Puede verificar la integridad de una copia de este documento mediante la lectura del código QR adjunto o mediante el acceso a la dirección https://ws050.juntadeandalucia.es/verificarFirma indicando el código de VERIFICACIÓN				
FIRMADO POR	RAQUEL MARIA ESPIN CRESPO	FECHA	26/06/2024	
VERIFICACIÓN	Pk2jmLCR8DC45ERHX3KV56KD42RK4Q	PÁGINA	141/513	



INCIDENCIAS

INCIDENCIA DESCRIPCIÓN

- 226 Recinto abandonado según SIGPAC por el que solicita alguna ayuda/práctica.
Recinto:18-031-012-00026-00006 Cultivo:8000 AVENA-SIN VARIEDAD Secano
Recinto:18-031-012-00026-00006 Cultivo:62000 PASTOS PERMANENTES DE 5 O MAS AÑOS-SIN VARIEDAD Secano
- 2455 Solicitantes de intervención 6613 sin datos de IRPF n-1.(Art 4 Orden 14/04/2016).
- 86122 Recinto superficie forrajera que realiza la actividad de producción de pastoreo y no declara el o los códigos del Registro de Explotaciones Ganaderas de Andalucía, REGA.
Recinto:18-031-012-00026-00011 Cultivo:20000 BARBECHO TRADICIONAL-SIN VARIEDAD Secano
Recinto:18-031-012-00027-00001 Cultivo:20000 BARBECHO TRADICIONAL-SIN VARIEDAD Secano
- 86124 Recinto de forrajera para Cálculo de Carga Ganadera que No pertenece a Explotación.
Recinto:18-031-012-00026-00011 Cultivo:20000 BARBECHO TRADICIONAL-SIN VARIEDAD Secano
Recinto:18-031-012-00027-00001 Cultivo:20000 BARBECHO TRADICIONAL-SIN VARIEDAD Secano

Datos considerados para el Cálculo de la Carga Ganadera del expediente

Superficie determinada para Cálculo Carga Ganadera: 7,67 ha

Carga Ganadera del Expediente: 0,45 ugm/ha

Explotación	Especie	Ugm Calculada para CG
ES180300000029	OVINA	3,42

Recintos Determinados para el Cálculo de Garga Ganadera

REF.	REFERENCIA SIGPAC	CULTIVO	DESCRIPCIÓN CULTIVO	S/R	SUP. RESUELTA (ha)
-980980	18-031-012-00051-00004	62000	PASTOS PERMANENTES DE 5 O MAS AÑOS-SIN VARIEDAD	S	0,00
-980976	18-031-012-00026-00009	62000	PASTOS PERMANENTES DE 5 O MAS AÑOS-SIN VARIEDAD	S	0,01
-37203	18-031-012-00049-00004	62000	PASTOS PERMANENTES DE 5 O MAS AÑOS-SIN VARIEDAD	S	0,05
-37202	18-031-012-00026-00008	62000	PASTOS PERMANENTES DE 5 O MAS AÑOS-SIN VARIEDAD	S	0,03
-37199	18-031-005-00016-00001	62000	PASTOS PERMANENTES DE 5 O MAS AÑOS-SIN VARIEDAD	S	1,79
1700000006137420	18-031-012-00009-00001	62000	PASTOS PERMANENTES DE 5 O MAS AÑOS-SIN VARIEDAD	S	4,62
1700000006137432	18-031-012-00031-00001	62000	PASTOS PERMANENTES DE 5 O MAS AÑOS-SIN VARIEDAD	S	0,44
1700000006137433	18-031-005-00017-00001	62000	PASTOS PERMANENTES DE 5 O MAS AÑOS-SIN VARIEDAD	S	0,73

Incidencias de carga ganadera

INCIDENCIA DESCRIPCIÓN

- 226 Recinto abandonado según SIGPAC por el que solicita alguna ayuda/práctica.
Recinto:18-031-012-00026-00006 Cultivo:62000 PASTOS PERMANENTES DE 5 O MAS AÑOS-SIN VARIEDAD Secano
- 8227 Control por Monitorización sin respuesta por parte del productor y, por tanto, sin Juicio Experto de campo.
Recinto:18-031-012-00026-00006 Cultivo:62000 PASTOS PERMANENTES DE 5 O MAS AÑOS-SIN VARIEDAD
- 86122 Recinto superficie forrajera que realiza la actividad de producción de pastoreo y no declara el o los códigos del Registro de Explotaciones Ganaderas de Andalucía, REGA.
Recinto:18-031-012-00027-00001 Cultivo:20000 BARBECHO TRADICIONAL-SIN VARIEDAD Secano
Recinto:18-031-012-00026-00011 Cultivo:20000 BARBECHO TRADICIONAL-SIN VARIEDAD Secano
- 86124 Recinto de forrajera para Cálculo de Carga Ganadera que No pertenece a Explotación.
Recinto:18-031-012-00027-00001 Cultivo:20000 BARBECHO TRADICIONAL-SIN VARIEDAD Secano
Recinto:18-031-012-00026-00011 Cultivo:20000 BARBECHO TRADICIONAL-SIN VARIEDAD Secano
- 86128 Recinto de Forrajeras que no ha contabilizado para Carga Ganadera por no tener una explotación válida para el cálculo de la Carga Ganadera
Recinto:18-031-012-00027-00001 Cultivo:20 BARBECHO TRADICIONAL-
Recinto:18-031-012-00026-00011 Cultivo:20 BARBECHO TRADICIONAL-
- 86132 Recinto superficie forrajera que no realiza la actividad de producción de pastoreo.
Recinto:18-031-012-00009-00002 Cultivo:20000 BARBECHO TRADICIONAL-SIN VARIEDAD Secano

(1) Con incidencias que retienen pago o deniegan el expediente.
(2) Se calcula sobre superficie declarada admisible.
(3) Aplicación del artículo 16 bis del RD 147/2023.

Puede verificar la integridad de una copia de este documento mediante la lectura del código QR adjunto o mediante el acceso a la dirección <https://ws050.juntadeandalucia.es/verificarFirma> indicando el código de VERIFICACIÓN

FIRMADO POR	RAQUEL MARIA ESPIN CRESPO	FECHA	26/06/2024
VERIFICACIÓN	Pk2jmLCR8DC45ERHX3KV56KD42RK4Q	PÁGINA	142/513





APELLIDOS Y NOMBRE / RAZÓN SOCIAL

GONZALEZ ALVAREZ FRANCISCO MANUEL

NIF

****8395*

EXPEDIENTE

1193533

RESOLUCIÓN

CONCESIÓN DE LA AYUDA

DATOS DE MANTENIMIENTO UNIDADES

GRUPO DE PAGO	Sup. Dec. Admisible	Sup. Resuelta	Sobredecl.	% Sobredecl.
ZONAS DE LIMITACIONES ESPECIFICAS	119,44	110,69	8,75	7,33

RESUMEN DE PAGOS

	IMPORTE (Euros)			
	RESUELTO	FEADER	MAPA	CAPADR
A pagar	2.227,34	1.893,24	218,50	115,60

APLICACIÓN DE REDUCCIONES Y PENALIZACIONES (%)

Criterios de subvencionabilidad (1)	Presentación tardía	Omisión declaración	Condicionabilidad
0,00	0,00	0,00	0,00

IMPORTE (Euros)

Calculado(2)	Reducción	Penalización	Reducción Penalización (3)	Penalización adicional	Resuelto	FEADER	MAPA	CAPADR
2.816,00 €	206,30 €	382,37 €	0,00 €	0,00 €	2.227,34 €	1.893,24 €	218,50 €	115,60 €
Importe Unitario:	128,00 €	Nuevo Importe Unitario:	23,58 €					

RECINTOS PROPUESTOS

REF.	REFERENCIA SIGPAC	CULTIVO	S/R	USO SIGPAC	Sup. Dec. admisible	Sup. Campo	Sup. Determ.	Sup. Resuelta
6843722	18-183-900-99000-9900	PASTOS PERMANENTES DE 5 O MAS AÑOS	S		98,89		98,89	98,89
6953402	18-183-003-00058-0002	PASTOS PERMANENTES DE 5 O MAS AÑOS	S		6,59		6,59	0,00
6953414	18-183-003-00059-0001	PASTOS PERMANENTES DE 5 O MAS AÑOS	S		3,45		3,45	3,45
6953415	18-183-003-00059-0002	PASTOS PERMANENTES DE 5 O MAS AÑOS	S		8,35		8,35	8,35
6953417	18-183-003-00060-0001	PASTOS PERMANENTES DE 5 O MAS AÑOS	S		2,16		2,16	0,00

INCIDENCIAS

INCIDENCIA DESCRIPCIÓN

3790 Recinto declarado inactivo
 Recinto:18-183-003-00058-00002 Cultivo: -
 Recinto:18-183-003-00060-00001 Cultivo: -

(1) Con incidencias que retienen pago o deniegan el expediente.
 (2) Se calcula sobre superficie declarada admisible.
 (3) Aplicación del artículo 16 bis del RD 147/2023.

Puede verificar la integridad de una copia de este documento mediante la lectura del código QR adjunto o mediante el acceso a la dirección https://ws050.juntadeandalucia.es/verificarFirma indicando el código de VERIFICACIÓN					
FIRMADO POR	RAQUEL MARIA ESPIN CRESPO		FECHA		26/06/2024
VERIFICACIÓN	Pk2jmLCR8DC45ERHX3KV56KD42RK4Q		PÁGINA		143/513



Datos considerados para el Cálculo de la Carga Ganadera del expediente

Superficie determinada para Cálculo Carga Ganadera: 110,69 ha
 Carga Ganadera del Expediente: 0,25 ugm/ha

Explotación	Especie	Ugm Calculada para CG
ES181800000007	BOVINA	18,48
ES181800023000	BOVINA	9,01

Recintos Determinados para el Cálculo de Garga Ganadera

REF.	REFERENCIA SIGPAC	CULTIVO	DESCRIPCIÓN CULTIVO	S/R	SUP. RESUELTA (ha)
6843722	18-183-900-99000-99001	62000	PASTOS PERMANENTES DE 5 O MAS AÑOS-SIN VARIEDAD	S	98,89
6953402	18-183-003-00058-00002	62000	PASTOS PERMANENTES DE 5 O MAS AÑOS-SIN VARIEDAD	S	0,00
6953414	18-183-003-00059-00001	62000	PASTOS PERMANENTES DE 5 O MAS AÑOS-SIN VARIEDAD	S	3,45
6953415	18-183-003-00059-00002	62000	PASTOS PERMANENTES DE 5 O MAS AÑOS-SIN VARIEDAD	S	8,35
6953417	18-183-003-00060-00001	62000	PASTOS PERMANENTES DE 5 O MAS AÑOS-SIN VARIEDAD	S	0,00

Incidencias de carga ganadera

INCIDENCIA DESCRIPCIÓN

3790 Recinto declarado inactivo
 Recinto:18-183-003-00058-00002 Cultivo: -
 Recinto:18-183-003-00060-00001 Cultivo: -

(1) Con incidencias que retienen pago o deniegan el expediente.
 (2) Se calcula sobre superficie declarada admisible.
 (3) Aplicación del artículo 16 bis del RD 147/2023.

Puede verificar la integridad de una copia de este documento mediante la lectura del código QR adjunto o mediante el acceso a la dirección <https://ws050.juntadeandalucia.es/verificarFirma> indicando el código de VERIFICACIÓN

FIRMADO POR	RAQUEL MARIA ESPIN CRESPO	FECHA	26/06/2024
VERIFICACIÓN	Pk2jmLCR8DC45ERHX3KV56KD42RK4Q	PÁGINA	144/513





APELLIDOS Y NOMBRE / RAZÓN SOCIAL

GONZALEZ RUIZ ALFONSO

NIF

****5551*

EXPEDIENTE

1232763

RESOLUCIÓN

CONCESIÓN DE LA AYUDA

DATOS DE MANTENIMIENTO UNIDADES

GRUPO DE PAGO

ZONAS DE LIMITACIONES ESPECIFICAS

Sup. Dec. Admisible
47,23

Sup. Resuelta
46,18

Sobredecl.
1,05

% Sobredecl.
2,22

RESUMEN DE PAGOS

	IMPORTE (Euros)			
	RESUELTO	FEADER	MAPA	CAPADR
Pago realizado	2.734,29	2.324,15	268,23	141,91
A pagar	19,11	16,24	1,87	1,00
TOTAL	2.753,40	2.340,39	270,10	142,91

APLICACIÓN DE REDUCCIONES Y PENALIZACIONES (%)

Criterios de subvencionabilidad (1)	Presentación tardía	Omisión declaración	Condicionabilidad
0,00	0,00	0,00	0,00

IMPORTE (Euros)

Calculado(2)	Reducción	Penalización	Reducción Penalización (3)	Penalización adicional	Resuelto	FEADER	MAPA	CAPADR
2.816,00 €	62,60 €	0,00 €	0,00 €	0,00 €	2.753,40 €	2.340,39 €	270,11 €	142,90 €
Importe Unitario:	128,00 €	Nuevo Importe Unitario:	59,62 €					

RECINTOS PROPUESTOS

REF.	REFERENCIA SIGPAC	CULTIVO	S/R	USO SIGPAC	Sup. Dec. admisible	Sup. Campo	Sup. Determ.	Sup. Resuelta
-1498749	18-183-007-00051-0002	PASTOS PERMANENTES DE 5 O MAS AÑOS	S		1,05		1,05	0,00
-1498746	18-183-007-00042-0001	PASTOS PERMANENTES DE 5 O MAS AÑOS	S		4,31		4,31	4,31
-700672	18-183-007-00069-0001	PASTOS PERMANENTES DE 5 O MAS AÑOS	S		0,03		0,03	0,03
-700668	18-183-007-00066-0003	PASTOS PERMANENTES DE 5 O MAS AÑOS	S		0,89		0,89	0,89
6015415	18-031-004-00006-0001	PASTOS PERMANENTES DE 5 O MAS AÑOS	S		10,05		10,05	10,05
6015419	18-031-004-00085-0005	BARBECHO TRADICIONAL	S		4,91		4,91	4,91
6015420	18-031-004-00085-0006	BARBECHO TRADICIONAL	R		0,47		0,47	0,47
6015421	18-031-004-00085-0007	BARBECHO TRADICIONAL	R		0,38		0,38	0,38
6015422	18-031-004-00085-0008	BARBECHO TRADICIONAL	R		0,24		0,24	0,24
6015423	18-031-004-00085-0014	PASTOS PERMANENTES DE 5 O MAS AÑOS	S		0,00		0,00	0,00
170000005641616	18-183-003-00041-0001	PASTOS PERMANENTES DE 5 O MAS AÑOS	S		24,30		24,30	24,30
170000005641618	18-183-003-00042-0001	PASTOS PERMANENTES DE 5 O MAS AÑOS	S		0,60		0,60	0,60

(1) Con incidencias que retienen pago o deniegan el expediente.

(2) Se calcula sobre superficie declarada admisible.

(3) Aplicación del artículo 16 bis del RD 147/2023.

Puede verificar la integridad de una copia de este documento mediante la lectura del código QR adjunto o mediante el acceso a la dirección <https://ws050.juntadeandalucia.es/verificarFirma> indicando el código de VERIFICACIÓN

FIRMADO POR	RAQUEL MARIA ESPIN CRESPO	FECHA	26/06/2024
VERIFICACIÓN	Pk2jmLCR8DC45ERHX3KV56KD42RK4Q	PÁGINA	145/513





INCIDENCIAS

INCIDENCIA DESCRIPCIÓN

3790	Recinto declarado inactivo Recinto:18-183-007-00051-00002 Cultivo: -
3795	Recinto declarado con una situación de riesgo de abandono. Recinto:18-183-007-00066-00001 Cultivo: - Recinto:18-183-007-00069-00002 Cultivo: -
86119	Carga ganadera NO cumple con el valor mínimo de 0,2 UGM/ha. Recinto:18-183-900-99000-99001 Cultivo:62000 PASTOS PERMANENTES DE 5 O MAS AÑOS-SIN VARIEDAD Secano Carga Ganadera:0,13
86122	Recinto superficie forrajera que realiza la actividad de producción de pastoreo y no declara el o los códigos del Registro de Explotaciones Ganaderas de Andalucía, REGA. Recinto:18-183-007-00066-00001 Cultivo:20000 BARBECHO TRADICIONAL-SIN VARIEDAD Regadío Recinto:18-183-007-00069-00002 Cultivo:20000 BARBECHO TRADICIONAL-SIN VARIEDAD Regadío
86124	Recinto de forrajera para Cálculo de Carga Ganadera que No pertenece a Explotación. Recinto:18-183-007-00066-00001 Cultivo:20000 BARBECHO TRADICIONAL-SIN VARIEDAD Regadío Recinto:18-183-007-00069-00002 Cultivo:20000 BARBECHO TRADICIONAL-SIN VARIEDAD Regadío

Datos considerados para el Cálculo de la Carga Ganadera del expediente

Superficie determinada para Cálculo Carga Ganadera: 213,70 ha
Carga Ganadera del Expediente: 0,13 ugm/ha

<u>Explotación</u>	<u>Especie</u>	<u>Ugm Calculada para CG</u>
ES181800000041	BOVINA	12,10
ES181800023000	BOVINA	16,13

Recintos Determinados para el Cálculo de Garga Ganadera

<u>REF.</u>	<u>REFERENCIA SIGPAC</u>	<u>CULTIVO</u>	<u>DESCRIPCIÓN CULTIVO</u>	<u>S/R</u>	<u>SUP. RESUELTA (ha)</u>
-1498749	18-183-007-00051-00002	62000	PASTOS PERMANENTES DE 5 O MAS AÑOS-SIN VARIEDAD	S	0,00
-1498746	18-183-007-00042-00001	62000	PASTOS PERMANENTES DE 5 O MAS AÑOS-SIN VARIEDAD	S	4,31
-700672	18-183-007-00069-00001	62000	PASTOS PERMANENTES DE 5 O MAS AÑOS-SIN VARIEDAD	S	0,03
-700668	18-183-007-00066-00003	62000	PASTOS PERMANENTES DE 5 O MAS AÑOS-SIN VARIEDAD	S	0,89
6015415	18-031-004-00006-00001	62000	PASTOS PERMANENTES DE 5 O MAS AÑOS-SIN VARIEDAD	S	10,05
6015423	18-031-004-00085-00014	62000	PASTOS PERMANENTES DE 5 O MAS AÑOS-SIN VARIEDAD	S	0,00
6828528	18-183-900-99000-99001	62000	PASTOS PERMANENTES DE 5 O MAS AÑOS-SIN VARIEDAD	S	173,52
1700000005641616	18-183-003-00041-00001	62000	PASTOS PERMANENTES DE 5 O MAS AÑOS-SIN VARIEDAD	S	24,30
1700000005641618	18-183-003-00042-00001	62000	PASTOS PERMANENTES DE 5 O MAS AÑOS-SIN VARIEDAD	S	0,60

Incidencias de carga ganadera

INCIDENCIA DESCRIPCIÓN

3790	Recinto declarado inactivo Recinto:18-183-007-00051-00002 Cultivo: -
3795	Recinto declarado con una situación de riesgo de abandono. Recinto:18-183-007-00066-00001 Cultivo: - Recinto:18-183-007-00069-00002 Cultivo: -
86122	Recinto superficie forrajera que realiza la actividad de producción de pastoreo y no declara el o los códigos del Registro de Explotaciones Ganaderas de Andalucía, REGA. Recinto:18-183-007-00066-00001 Cultivo:20000 BARBECHO TRADICIONAL-SIN VARIEDAD Regadío Recinto:18-183-007-00069-00002 Cultivo:20000 BARBECHO TRADICIONAL-SIN VARIEDAD Regadío
86124	Recinto de forrajera para Cálculo de Carga Ganadera que No pertenece a Explotación.

(1) Con incidencias que retienen pago o deniegan el expediente.
(2) Se calcula sobre superficie declarada admisible.
(3) Aplicación del artículo 16 bis del RD 147/2023.

Puede verificar la integridad de una copia de este documento mediante la lectura del código QR adjunto o mediante el acceso a la dirección https://ws050.juntadeandalucia.es/verificarFirma indicando el código de VERIFICACIÓN				
FIRMADO POR	RAQUEL MARIA ESPIN CRESPO	FECHA	26/06/2024	
VERIFICACIÓN	Pk2jmLCR8DC45ERHX3KV56KD42RK4Q	PÁGINA	146/513	



	Recinto:18-183-007-00066-00001 Cultivo:20000 BARBECHO TRADICIONAL-SIN VARIEDAD Regadío
	Recinto:18-183-007-00069-00002 Cultivo:20000 BARBECHO TRADICIONAL-SIN VARIEDAD Regadío
86128	Recinto de Forrajerías que no ha contabilizado para Carga Ganadera por no tener una explotación válida para el cálculo de la Carga Ganadera
	Recinto:18-183-007-00066-00001 Cultivo:20 BARBECHO TRADICIONAL-
	Recinto:18-183-007-00069-00002 Cultivo:20 BARBECHO TRADICIONAL-
86132	Recinto superficie forrajera que no realiza la actividad de producción de pastoreo.
	Recinto:18-031-004-00085-00005 Cultivo:20000 BARBECHO TRADICIONAL-SIN VARIEDAD Secano
	Recinto:18-031-004-00085-00006 Cultivo:20000 BARBECHO TRADICIONAL-SIN VARIEDAD Regadío
	Recinto:18-031-004-00085-00007 Cultivo:20000 BARBECHO TRADICIONAL-SIN VARIEDAD Regadío
	Recinto:18-031-004-00085-00008 Cultivo:20000 BARBECHO TRADICIONAL-SIN VARIEDAD Regadío

(1) Con incidencias que retienen pago o deniegan el expediente.
(2) Se calcula sobre superficie declarada admisible.
(3) Aplicación del artículo 16 bis del RD 147/2023.

Puede verificar la integridad de una copia de este documento mediante la lectura del código QR adjunto o mediante el acceso a la dirección <https://ws050.juntadeandalucia.es/verificarFirma> indicando el código de VERIFICACIÓN

FIRMADO POR	RAQUEL MARIA ESPIN CRESPO	FECHA	26/06/2024
VERIFICACIÓN	Pk2jmLCR8DC45ERHX3KV56KD42RK4Q	PÁGINA	147/513





APELLIDOS Y NOMBRE / RAZÓN SOCIAL

GUERRERO SANCHEZ ALVARO RAMON

NIF

****4238*

EXPEDIENTE

1145361

RESOLUCIÓN

CONCESIÓN DE LA AYUDA

DATOS DE MANTENIMIENTO UNIDADES

GRUPO DE PAGO

ZONAS DE LIMITACIONES ESPECIFICAS

Sup. Dec. Admisible
2,61

Sup. Resuelta
2,61

Sobredecl.
0,00

% Sobredecl.
0,00

RESUMEN DE PAGOS

	IMPORTE (Euros)			
	RESUELTO	FEADER	MAPA	CAPADR
Pago realizado	334,08	283,97	32,77	17,34

APLICACIÓN DE REDUCCIONES Y PENALIZACIONES (%)

Criterios de subvencionabilidad (1)	Presentación tardía	Omisión declaración	Condicionalidad
0,00	0,00	0,00	0,00

IMPORTE (Euros)

Calculado(2)	Reducción	Penalización	Reducción Penalización (3)	Penalización adicional	Resuelto	FEADER	MAPA	CAPADR
334,08 €	0,00 €	0,00 €	0,00 €	0,00 €	334,08 €	283,97 €	32,77 €	17,34 €
Importe Unitario:	128,00 €	Nuevo Importe Unitario:	128,00 €					

RECINTOS PROPUESTOS

REF.	REFERENCIA SIGPAC	CULTIVO	S/R	USO SIGPAC	Sup. Dec. admisible	Sup. Campo	Sup. Determ.	Sup. Resuelta
170000007147183	18-110-003-00031-0001	OTROS FRUTALES	R		0,05		0,05	0,05
170000007147185	18-110-003-00186-0002	BARBECHO TRADICIONAL	R		0,26		0,26	0,26
170000007147186	18-110-003-00187-0001	BARBECHO TRADICIONAL	R		0,21		0,21	0,21
170000007147187	18-110-003-00031-0002	BARBECHO TRADICIONAL	R		0,26		0,26	0,26
170000007147188	18-110-003-00048-0001	BARBECHO TRADICIONAL	R		0,54		0,54	0,54
170000007147191	18-110-001-00065-0001	ALMENDROS	R		1,29		1,29	1,29

INCIDENCIAS

INCIDENCIA DESCRIPCIÓN

86124 Recinto de forrajera para Cálculo de Carga Ganadera que No pertenece a Explotación.
Recinto:18-006-003-00228-00001 Cultivo:20000 BARBECHO TRADICIONAL-SIN VARIEDAD Regadío

Datos considerados para el Cálculo de la Carga Ganadera del expediente

Superficie determinada para Cálculo Carga Ganadera: 0,00 ha
Carga Ganadera del Expediente: 0,00 ugm/ha

(1) Con incidencias que retienen pago o deniegan el expediente.
(2) Se calcula sobre superficie declarada admisible.
(3) Aplicación del artículo 16 bis del RD 147/2023.

Puede verificar la integridad de una copia de este documento mediante la lectura del código QR adjunto o mediante el acceso a la dirección https://ws050.juntadeandalucia.es/verificarFirma indicando el código de VERIFICACIÓN					
FIRMADO POR	RAQUEL MARIA ESPIN CRESPO		FECHA		26/06/2024
VERIFICACIÓN	Pk2jmLCR8DC45ERHX3KV56KD42RK4Q		PÁGINA		148/513



Incidencias de carga ganadera

INCIDENCIA DESCRIPCIÓN

3795	Recinto declarado con una situación de riesgo de abandono. Recinto:18-006-003-00228-00001 Cultivo: - Recinto:18-059-027-00132-00002 Cultivo: -
86124	Recinto de forrajera para Cálculo de Carga Ganadera que No pertenece a Explotación. Recinto:18-006-003-00228-00001 Cultivo:20000 BARBECHO TRADICIONAL-SIN VARIEDAD Regadío
86128	Recinto de Forrajeras que no ha contabilizado para Carga Ganadera por no tener una explotación válida para el cálculo de la Carga Ganadera Recinto:18-006-003-00228-00001 Cultivo:20 BARBECHO TRADICIONAL-
86132	Recinto superficie forrajera que no realiza la actividad de producción de pastoreo. Recinto:18-110-003-00186-00002 Cultivo:20000 BARBECHO TRADICIONAL-SIN VARIEDAD Regadío Recinto:18-110-003-00187-00001 Cultivo:20000 BARBECHO TRADICIONAL-SIN VARIEDAD Regadío Recinto:18-110-003-00031-00002 Cultivo:20000 BARBECHO TRADICIONAL-SIN VARIEDAD Regadío Recinto:18-110-003-00048-00001 Cultivo:20000 BARBECHO TRADICIONAL-SIN VARIEDAD Regadío

(1) Con incidencias que retienen pago o deniegan el expediente.
(2) Se calcula sobre superficie declarada admisible.
(3) Aplicación del artículo 16 bis del RD 147/2023.

Puede verificar la integridad de una copia de este documento mediante la lectura del código QR adjunto o mediante el acceso a la dirección <https://ws050.juntadeandalucia.es/verificarFirma> indicando el código de VERIFICACIÓN

FIRMADO POR	RAQUEL MARIA ESPIN CRESPO	FECHA	26/06/2024	
VERIFICACIÓN	Pk2jmlCR8DC45ERHX3KV56KD42RK4Q	PÁGINA	149/513	



APELLIDOS Y NOMBRE / RAZÓN SOCIAL

HEINZ FERNANDEZ JACOB ANTONIO

NIF
****5102*

EXPEDIENTE
1259595

RESOLUCIÓN
CONCESIÓN DE LA AYUDA

DATOS DE MANTENIMIENTO UNIDADES

GRUPO DE PAGO	Sup. Dec. Admisible	Sup. Resuelta	Sobredecl.	% Sobredecl.
ZONAS DE LIMITACIONES ESPECIFICAS	2,65	2,65	0,00	0,00

RESUMEN DE PAGOS

	IMPORTE (Euros)			
	RESUELTO	FEADER	MAPA	CAPADR
Pago realizado	339,20	288,32	33,28	17,60

APLICACIÓN DE REDUCCIONES Y PENALIZACIONES (%)

Criterios de subvencionabilidad (1)	Presentación tardía	Omisión declaración	Condicionabilidad
0,00	0,00	0,00	0,00

IMPORTE (Euros)

Calculado(2)	Reducción	Penalización	Reducción Penalización (3)	Penalización adicional	Resuelto	FEADER	MAPA	CAPADR
339,20 €	0,00 €	0,00 €	0,00 €	0,00 €	339,20 €	288,32 €	33,28 €	17,60 €
Importe Unitario:	128,00 €	Nuevo Importe Unitario:	128,00 €					

RECINTOS PROPUESTOS

REF.	REFERENCIA SIGPAC	CULTIVO	S/R	USO SIGPAC	Sup. Dec. admisible	Sup. Campo	Sup. Determ.	Sup. Resuelta
-1039184	18-118-009-00022-0001	ALMENDROS	R		0,49		0,49	0,49
-1039183	18-118-009-00022-0013	ALMENDROS	R		0,38		0,38	0,38
-1039182	18-118-009-00022-0012	CEREZOS	R		0,61		0,61	0,61
5256149	18-118-009-00022-0007	ALMENDROS	R		0,39		0,39	0,39
5256150	18-118-009-00022-0008	ALMENDROS	R		0,32		0,32	0,32
5256151	18-118-009-00022-0011	PISTACHO	R		0,46		0,46	0,46

(1) Con incidencias que retienen pago o deniegan el expediente.

(2) Se calcula sobre superficie declarada admisible.

(3) Aplicación del artículo 16 bis del RD 147/2023.

Puede verificar la integridad de una copia de este documento mediante la lectura del código QR adjunto o mediante el acceso a la dirección <https://ws050.juntadeandalucia.es/verificarFirma> indicando el código de VERIFICACIÓN

FIRMADO POR	RAQUEL MARIA ESPIN CRESPO	FECHA	26/06/2024
VERIFICACIÓN	Pk2jmLCR8DC45ERHX3KV56KD42RK4Q	PÁGINA	150/513





APELLIDOS Y NOMBRE / RAZÓN SOCIAL

HERNANDEZ GARCIA FRANCISCO

NIF

****3628*

EXPEDIENTE

1215974

RESOLUCIÓN

CONCESIÓN DE LA AYUDA

DATOS DE MANTENIMIENTO UNIDADES

GRUPO DE PAGO	Sup. Dec. Admisible	Sup. Resuelta	Sobredecl.	% Sobredecl.
ZONAS DE LIMITACIONES ESPECIFICAS	18,56	18,56	0,00	0,00

RESUMEN DE PAGOS

	IMPORTE (Euros)			
	RESUELTO	FEADER	MAPA	CAPADR
A pagar	2.279,84	1.937,86	223,65	118,33

APLICACIÓN DE REDUCCIONES Y PENALIZACIONES (%)

Criterios de subvencionabilidad (1)	Presentación tardía	Omisión declaración	Condicionalidad
0,00	0,00	0,00	0,00

IMPORTE (Euros)

Calculado(2)	Reducción	Penalización	Reducción Penalización (3)	Penalización adicional	Resuelto	FEADER	MAPA	CAPADR
2.279,84 €	0,00 €	0,00 €	0,00 €	0,00 €	2.279,84 €	1.937,86 €	223,65 €	118,33 €
Importe Unitario:	128,00 €	Nuevo Importe Unitario:	122,84 €					

RECINTOS PROPUESTOS

REF.	REFERENCIA SIGPAC	CULTIVO	S/R	USO SIGPAC	Sup. Dec. admisible	Sup. Campo	Sup. Determ.	Sup. Resuelta
4204121	18-076-005-00040-0001	BARBECHO TRADICIONAL	R		1,67		1,67	1,67
4204129	18-076-006-00054-0001	BARBECHO TRADICIONAL	S		2,15		2,15	2,15
6881145	18-076-007-00034-0001	BARBECHO TRADICIONAL	S		7,32		7,32	7,32
6881146	18-076-007-00034-0002	BARBECHO TRADICIONAL	S		0,23		0,23	0,00
6881147	18-076-006-00038-0001	BARBECHO TRADICIONAL	S		1,24		1,24	1,24
6881148	18-076-006-00055-0001	BARBECHO TRADICIONAL	S		3,50		3,50	3,50
170000005997195	18-076-007-00016-0001	CENTENO	S		2,68		2,68	2,68

INCIDENCIAS

INCIDENCIA DESCRIPCIÓN

3790	Recinto declarado inactivo Recinto:18-076-007-00034-00002 Cultivo: -
3795	Recinto declarado con una situación de riesgo de abandono. Recinto:18-076-006-00055-00001 Cultivo: - Recinto:18-076-007-00034-00001 Cultivo: -
4272	Verifica que las líneas de declaración de las Solicitudes Únicas no tienen solapes con la capa de Retroactividad Gráfica (ambas de la misma campaña) a nivel de expediente/línea de declaración gráfica de la solicitud. Recinto:18-059-038-00102-00001 Cultivo: - Agregado de la referencia del recinto.:0 Zona de la referencia del recinto.:0 Superficie solapada.:0,02 Id. Incid.:95117083

(1) Con incidencias que retienen pago o deniegan el expediente.

(2) Se calcula sobre superficie declarada admisible.

(3) Aplicación del artículo 16 bis del RD 147/2023.

Puede verificar la integridad de una copia de este documento mediante la lectura del código QR adjunto o mediante el acceso a la dirección https://ws050.juntadeandalucia.es/verificarFirma indicando el código de VERIFICACIÓN				
FIRMADO POR	RAQUEL MARIA ESPIN CRESPO	FECHA	26/06/2024	
VERIFICACIÓN	Pk2jmLCR8DC45ERHX3KV56KD42RK4Q	PÁGINA	151/513	



Datos considerados para el Cálculo de la Carga Ganadera del expediente

Superficie determinada para Cálculo Carga Ganadera: 74,37 ha
Carga Ganadera del Expediente: 0,97 ugm/ha

Explotación	Especie	Ugm Calculada para CG
ES189070000003	CAPRINA	2,77
ES189070000003	OVINA	69,58

Recintos Determinados para el Cálculo de Garga Ganadera

REF.	REFERENCIA SIGPAC	CULTIVO	DESCRIPCIÓN CULTIVO	S/R	SUP. RESUELTA (ha)
170000005997172	18-059-037-00006-00002	62000	PASTOS PERMANENTES DE 5 O MAS AÑOS-SIN VARIEDAD	S	0,85
170000005997174	18-059-039-00528-00003	62000	PASTOS PERMANENTES DE 5 O MAS AÑOS-SIN VARIEDAD	S	3,41
170000005997175	18-059-039-00530-00001	62000	PASTOS PERMANENTES DE 5 O MAS AÑOS-SIN VARIEDAD	S	2,21
170000005997178	18-059-039-00527-00002	62000	PASTOS PERMANENTES DE 5 O MAS AÑOS-SIN VARIEDAD	S	0,68
170000005997180	18-059-039-00597-00001	62000	PASTOS PERMANENTES DE 5 O MAS AÑOS-SIN VARIEDAD	S	0,56
170000005997181	18-059-039-00598-00001	62000	PASTOS PERMANENTES DE 5 O MAS AÑOS-SIN VARIEDAD	S	0,48
170000005997182	18-059-039-00521-00002	62000	PASTOS PERMANENTES DE 5 O MAS AÑOS-SIN VARIEDAD	S	1,90
170000005997183	18-059-039-00497-00001	62000	PASTOS PERMANENTES DE 5 O MAS AÑOS-SIN VARIEDAD	S	0,53
170000005997184	18-059-039-00500-00001	62000	PASTOS PERMANENTES DE 5 O MAS AÑOS-SIN VARIEDAD	S	0,54
170000005997185	18-059-038-00095-00001	62000	PASTOS PERMANENTES DE 5 O MAS AÑOS-SIN VARIEDAD	S	0,12
170000005997186	18-059-038-00096-00001	62000	PASTOS PERMANENTES DE 5 O MAS AÑOS-SIN VARIEDAD	S	0,10
170000005997187	18-059-038-00206-00001	62000	PASTOS PERMANENTES DE 5 O MAS AÑOS-SIN VARIEDAD	S	0,15
170000005997188	18-059-039-00493-00001	62000	PASTOS PERMANENTES DE 5 O MAS AÑOS-SIN VARIEDAD	S	0,41
170000005997189	18-059-038-00052-00001	62000	PASTOS PERMANENTES DE 5 O MAS AÑOS-SIN VARIEDAD	S	0,32
170000005997190	18-059-038-00196-00001	62000	PASTOS PERMANENTES DE 5 O MAS AÑOS-SIN VARIEDAD	S	0,48
170000005997191	18-059-038-00197-00001	62000	PASTOS PERMANENTES DE 5 O MAS AÑOS-SIN VARIEDAD	S	0,50
170000005997192	18-059-038-00200-00002	62000	PASTOS PERMANENTES DE 5 O MAS AÑOS-SIN VARIEDAD	S	0,14
170000005997194	18-059-038-00051-00001	62000	PASTOS PERMANENTES DE 5 O MAS AÑOS-SIN VARIEDAD	S	1,22
170000005997199	18-059-037-00014-00001	62000	PASTOS PERMANENTES DE 5 O MAS AÑOS-SIN VARIEDAD	S	0,24
170000005997200	18-059-037-00011-00002	62000	PASTOS PERMANENTES DE 5 O MAS AÑOS-SIN VARIEDAD	S	0,03
170000005997201	18-059-037-00013-00002	62000	PASTOS PERMANENTES DE 5 O MAS AÑOS-SIN VARIEDAD	S	0,20
170000005997202	18-059-039-00568-00002	62000	PASTOS PERMANENTES DE 5 O MAS AÑOS-SIN VARIEDAD	S	0,13
170000005997203	18-059-039-00488-00001	62000	PASTOS PERMANENTES DE 5 O MAS AÑOS-SIN VARIEDAD	S	1,33
170000005997204	18-059-039-00447-00001	62000	PASTOS PERMANENTES DE 5 O MAS AÑOS-SIN VARIEDAD	S	0,24
170000005997205	18-059-039-00033-00002	62000	PASTOS PERMANENTES DE 5 O MAS AÑOS-SIN VARIEDAD	S	0,02
170000005997206	18-059-039-00491-00001	62000	PASTOS PERMANENTES DE 5 O MAS AÑOS-SIN VARIEDAD	S	0,44
170000005997207	18-059-039-00424-00001	62000	PASTOS PERMANENTES DE 5 O MAS AÑOS-SIN VARIEDAD	S	0,29
170000005997208	18-059-039-00425-00001	62000	PASTOS PERMANENTES DE 5 O MAS AÑOS-SIN VARIEDAD	S	0,17
170000005997209	18-059-039-00426-00001	62000	PASTOS PERMANENTES DE 5 O MAS AÑOS-SIN VARIEDAD	S	0,60
170000005997210	18-059-039-00472-00001	62000	PASTOS PERMANENTES DE 5 O MAS AÑOS-SIN VARIEDAD	S	1,00

(1) Con incidencias que retienen pago o deniegan el expediente.
(2) Se calcula sobre superficie declarada admisible.
(3) Aplicación del artículo 16 bis del RD 147/2023.

Puede verificar la integridad de una copia de este documento mediante la lectura del código QR adjunto o mediante el acceso a la dirección https://ws050.juntadeandalucia.es/verificarFirma indicando el código de VERIFICACIÓN					
FIRMADO POR	RAQUEL MARIA ESPIN CRESPO		FECHA		26/06/2024
VERIFICACIÓN	Pk2jmLCR8DC45ERHX3KV56KD42RK4Q		PÁGINA		152/513



Recintos Determinados para el Cálculo de Garga Ganadera

REF.	REFERENCIA SIGPAC	CULTIVO	DESCRIPCIÓN CULTIVO	S/R	SUP. RESUELTA (ha)
170000005997211	18-059-039-00477-00001	62000	PASTOS PERMANENTES DE 5 O MAS AÑOS-SIN VARIEDAD	S	0,77
170000005997212	18-059-039-00427-00001	62000	PASTOS PERMANENTES DE 5 O MAS AÑOS-SIN VARIEDAD	S	0,51
170000005997213	18-059-039-00565-00001	62000	PASTOS PERMANENTES DE 5 O MAS AÑOS-SIN VARIEDAD	S	0,62
170000005997214	18-059-039-00470-00001	62000	PASTOS PERMANENTES DE 5 O MAS AÑOS-SIN VARIEDAD	S	0,63
170000005997215	18-059-039-00037-00001	62000	PASTOS PERMANENTES DE 5 O MAS AÑOS-SIN VARIEDAD	S	0,28
170000005997216	18-059-039-00017-00002	62000	PASTOS PERMANENTES DE 5 O MAS AÑOS-SIN VARIEDAD	S	0,03
170000005997217	18-059-039-00471-00001	62000	PASTOS PERMANENTES DE 5 O MAS AÑOS-SIN VARIEDAD	S	0,40
170000005997218	18-059-039-00040-00001	62000	PASTOS PERMANENTES DE 5 O MAS AÑOS-SIN VARIEDAD	S	2,96
170000005997219	18-059-039-00034-00001	62000	PASTOS PERMANENTES DE 5 O MAS AÑOS-SIN VARIEDAD	S	0,18
170000005997220	18-059-039-00482-00001	62000	PASTOS PERMANENTES DE 5 O MAS AÑOS-SIN VARIEDAD	S	0,44
170000005997221	18-059-039-00440-00001	62000	PASTOS PERMANENTES DE 5 O MAS AÑOS-SIN VARIEDAD	S	0,30
170000005997222	18-059-039-00457-00002	62000	PASTOS PERMANENTES DE 5 O MAS AÑOS-SIN VARIEDAD	S	0,01
170000005997223	18-059-039-00450-00001	62000	PASTOS PERMANENTES DE 5 O MAS AÑOS-SIN VARIEDAD	S	0,37
170000005997224	18-059-039-00481-00001	62000	PASTOS PERMANENTES DE 5 O MAS AÑOS-SIN VARIEDAD	S	0,28
170000005997225	18-059-039-00473-00001	62000	PASTOS PERMANENTES DE 5 O MAS AÑOS-SIN VARIEDAD	S	1,11
170000005997226	18-059-039-00483-00001	62000	PASTOS PERMANENTES DE 5 O MAS AÑOS-SIN VARIEDAD	S	0,17
170000005997227	18-059-039-00465-00001	62000	PASTOS PERMANENTES DE 5 O MAS AÑOS-SIN VARIEDAD	S	0,76
170000005997228	18-059-039-00463-00001	62000	PASTOS PERMANENTES DE 5 O MAS AÑOS-SIN VARIEDAD	S	0,34
170000005997229	18-059-038-00194-00001	62000	PASTOS PERMANENTES DE 5 O MAS AÑOS-SIN VARIEDAD	S	0,29
170000005997230	18-059-038-00073-00002	62000	PASTOS PERMANENTES DE 5 O MAS AÑOS-SIN VARIEDAD	S	0,01
170000005997231	18-059-038-00118-00001	62000	PASTOS PERMANENTES DE 5 O MAS AÑOS-SIN VARIEDAD	S	0,42
170000005997232	18-059-038-00121-00001	62000	PASTOS PERMANENTES DE 5 O MAS AÑOS-SIN VARIEDAD	S	0,53
170000005997233	18-059-038-00127-00001	62000	PASTOS PERMANENTES DE 5 O MAS AÑOS-SIN VARIEDAD	S	0,46
170000005997234	18-059-038-00198-00001	62000	PASTOS PERMANENTES DE 5 O MAS AÑOS-SIN VARIEDAD	S	0,35
170000005997235	18-059-038-00050-00001	62000	PASTOS PERMANENTES DE 5 O MAS AÑOS-SIN VARIEDAD	S	0,42
170000005997236	18-059-038-00006-00001	62000	PASTOS PERMANENTES DE 5 O MAS AÑOS-SIN VARIEDAD	S	1,02
170000005997237	18-059-037-00023-00001	62000	PASTOS PERMANENTES DE 5 O MAS AÑOS-SIN VARIEDAD	S	0,52
170000005997238	18-059-038-00128-00001	62000	PASTOS PERMANENTES DE 5 O MAS AÑOS-SIN VARIEDAD	S	0,53
170000005997239	18-059-038-00103-00001	62000	PASTOS PERMANENTES DE 5 O MAS AÑOS-SIN VARIEDAD	S	2,36
170000005997240	18-059-038-00129-00001	62000	PASTOS PERMANENTES DE 5 O MAS AÑOS-SIN VARIEDAD	S	0,80
170000005997241	18-059-038-00007-00001	62000	PASTOS PERMANENTES DE 5 O MAS AÑOS-SIN VARIEDAD	S	0,19
170000005997242	18-059-037-00017-00001	62000	PASTOS PERMANENTES DE 5 O MAS AÑOS-SIN VARIEDAD	S	0,21
170000005997243	18-059-038-00004-00001	62000	PASTOS PERMANENTES DE 5 O MAS AÑOS-SIN VARIEDAD	S	1,32
170000005997244	18-059-037-00022-00001	62000	PASTOS PERMANENTES DE 5 O MAS AÑOS-SIN VARIEDAD	S	0,06
170000005997245	18-059-038-00199-00001	62000	PASTOS PERMANENTES DE 5 O MAS AÑOS-SIN VARIEDAD	S	0,10
170000005997246	18-059-038-00105-00001	62000	PASTOS PERMANENTES DE 5 O MAS AÑOS-SIN VARIEDAD	S	0,91
170000005997247	18-059-038-00104-00001	62000	PASTOS PERMANENTES DE 5 O MAS AÑOS-SIN VARIEDAD	S	1,56

(1) Con incidencias que retienen pago o deniegan el expediente.
 (2) Se calcula sobre superficie declarada admisible.
 (3) Aplicación del artículo 16 bis del RD 147/2023.

Puede verificar la integridad de una copia de este documento mediante la lectura del código QR adjunto o mediante el acceso a la dirección https://ws050.juntadeandalucia.es/verificarFirma indicando el código de VERIFICACIÓN					
FIRMADO POR	RAQUEL MARIA ESPIN CRESPO		FECHA		26/06/2024
VERIFICACIÓN	Pk2jmLCR8DC45ERHX3KV56KD42RK4Q		PÁGINA		153/513



Recintos Determinados para el Cálculo de Garga Ganadera

REF.	REFERENCIA SIGPAC	CULTIVO	DESCRIPCIÓN CULTIVO	S/R	SUP. RESUELTA (ha)
170000005997248	18-059-038-00122-00001	62000	PASTOS PERMANENTES DE 5 O MAS AÑOS-SIN VARIEDAD	S	0,59
170000005997249	18-059-038-00053-00001	62000	PASTOS PERMANENTES DE 5 O MAS AÑOS-SIN VARIEDAD	S	0,83
170000005997250	18-059-038-00102-00001	62000	PASTOS PERMANENTES DE 5 O MAS AÑOS-SIN VARIEDAD	S	0,91
170000005997251	18-059-038-00204-00001	62000	PASTOS PERMANENTES DE 5 O MAS AÑOS-SIN VARIEDAD	S	0,19
170000005997252	18-059-038-00163-00002	62000	PASTOS PERMANENTES DE 5 O MAS AÑOS-SIN VARIEDAD	S	0,70
170000005997253	18-059-038-00131-00001	62000	PASTOS PERMANENTES DE 5 O MAS AÑOS-SIN VARIEDAD	S	0,49
170000005997254	18-059-038-00143-00001	62000	PASTOS PERMANENTES DE 5 O MAS AÑOS-SIN VARIEDAD	S	0,41
170000005997255	18-059-038-00064-00001	62000	PASTOS PERMANENTES DE 5 O MAS AÑOS-SIN VARIEDAD	S	0,20
170000005997256	18-059-038-00157-00001	62000	PASTOS PERMANENTES DE 5 O MAS AÑOS-SIN VARIEDAD	S	1,71
170000005997257	18-059-038-00111-00002	62000	PASTOS PERMANENTES DE 5 O MAS AÑOS-SIN VARIEDAD	S	0,24
170000005997258	18-059-038-00109-00003	62000	PASTOS PERMANENTES DE 5 O MAS AÑOS-SIN VARIEDAD	S	0,50
170000005997259	18-059-038-00116-00001	62000	PASTOS PERMANENTES DE 5 O MAS AÑOS-SIN VARIEDAD	S	0,59
170000005997260	18-059-038-00117-00001	62000	PASTOS PERMANENTES DE 5 O MAS AÑOS-SIN VARIEDAD	S	0,49
170000005997261	18-059-038-00151-00002	62000	PASTOS PERMANENTES DE 5 O MAS AÑOS-SIN VARIEDAD	S	0,22
170000005997262	18-059-038-00109-00001	62000	PASTOS PERMANENTES DE 5 O MAS AÑOS-SIN VARIEDAD	S	0,05
170000005997263	18-059-038-00115-00002	62000	PASTOS PERMANENTES DE 5 O MAS AÑOS-SIN VARIEDAD	S	0,68
170000005997264	18-059-038-00112-00001	62000	PASTOS PERMANENTES DE 5 O MAS AÑOS-SIN VARIEDAD	S	0,10
170000005997265	18-059-039-00014-00001	62000	PASTOS PERMANENTES DE 5 O MAS AÑOS-SIN VARIEDAD	S	0,87
170000005997266	18-059-039-00036-00001	62000	PASTOS PERMANENTES DE 5 O MAS AÑOS-SIN VARIEDAD	S	0,77
170000005997267	18-059-039-00563-00001	62000	PASTOS PERMANENTES DE 5 O MAS AÑOS-SIN VARIEDAD	S	2,58
170000005997268	18-059-039-00564-00002	62000	PASTOS PERMANENTES DE 5 O MAS AÑOS-SIN VARIEDAD	S	0,04
170000005997269	18-059-038-00164-00002	62000	PASTOS PERMANENTES DE 5 O MAS AÑOS-SIN VARIEDAD	S	0,79
170000005997270	18-059-038-00106-00002	62000	PASTOS PERMANENTES DE 5 O MAS AÑOS-SIN VARIEDAD	S	2,22
170000005997271	18-059-039-00010-00001	62000	PASTOS PERMANENTES DE 5 O MAS AÑOS-SIN VARIEDAD	S	0,30
170000005997272	18-059-038-00108-00001	62000	PASTOS PERMANENTES DE 5 O MAS AÑOS-SIN VARIEDAD	S	1,42
170000005997273	18-059-038-00171-00001	62000	PASTOS PERMANENTES DE 5 O MAS AÑOS-SIN VARIEDAD	S	0,66
170000005997274	18-059-039-00007-00001	62000	PASTOS PERMANENTES DE 5 O MAS AÑOS-SIN VARIEDAD	S	2,93
170000005997275	18-059-039-00008-00001	62000	PASTOS PERMANENTES DE 5 O MAS AÑOS-SIN VARIEDAD	S	0,75
170000005997276	18-059-039-00557-00002	62000	PASTOS PERMANENTES DE 5 O MAS AÑOS-SIN VARIEDAD	S	0,26
170000005997277	18-059-039-00029-00001	62000	PASTOS PERMANENTES DE 5 O MAS AÑOS-SIN VARIEDAD	S	1,53
170000005997278	18-059-038-00176-00001	62000	PASTOS PERMANENTES DE 5 O MAS AÑOS-SIN VARIEDAD	S	0,36
170000005997279	18-059-038-00167-00001	62000	PASTOS PERMANENTES DE 5 O MAS AÑOS-SIN VARIEDAD	S	1,07
170000005997280	18-059-039-00431-00001	62000	PASTOS PERMANENTES DE 5 O MAS AÑOS-SIN VARIEDAD	S	0,57
170000005997281	18-059-039-00432-00001	62000	PASTOS PERMANENTES DE 5 O MAS AÑOS-SIN VARIEDAD	S	0,32
170000005997282	18-059-039-00446-00001	62000	PASTOS PERMANENTES DE 5 O MAS AÑOS-SIN VARIEDAD	S	0,30
170000005997283	18-059-038-00172-00002	62000	PASTOS PERMANENTES DE 5 O MAS AÑOS-SIN VARIEDAD	S	0,81
170000005997284	18-059-038-00170-00001	62000	PASTOS PERMANENTES DE 5 O MAS AÑOS-SIN VARIEDAD	S	0,81

(1) Con incidencias que retienen pago o deniegan el expediente.
 (2) Se calcula sobre superficie declarada admisible.
 (3) Aplicación del artículo 16 bis del RD 147/2023.

Puede verificar la integridad de una copia de este documento mediante la lectura del código QR adjunto o mediante el acceso a la dirección https://ws050.juntadeandalucia.es/verificarFirma indicando el código de VERIFICACIÓN					
FIRMADO POR	RAQUEL MARIA ESPIN CRESPO		FECHA		26/06/2024
VERIFICACIÓN	Pk2jmLCR8DC45ERHX3KV56KD42RK4Q		PÁGINA		154/513



Recintos Determinados para el Cálculo de Garga Ganadera

REF.	REFERENCIA SIGPAC	CULTIVO	DESCRIPCIÓN CULTIVO	S/R	SUP.
					RESUELTA (ha)
170000005997285	18-059-038-00224-00001	62000	PASTOS PERMANENTES DE 5 O MAS AÑOS-SIN VARIEDAD	S	0,93
170000005997286	18-059-038-00202-00001	62000	PASTOS PERMANENTES DE 5 O MAS AÑOS-SIN VARIEDAD	S	0,10
170000005997287	18-059-039-00196-00003	62000	PASTOS PERMANENTES DE 5 O MAS AÑOS-SIN VARIEDAD	S	0,00
170000005997288	18-059-039-00041-00001	62000	PASTOS PERMANENTES DE 5 O MAS AÑOS-SIN VARIEDAD	S	0,61
170000005997289	18-059-038-00165-00001	62000	PASTOS PERMANENTES DE 5 O MAS AÑOS-SIN VARIEDAD	S	1,09
170000005997290	18-059-038-00168-00001	62000	PASTOS PERMANENTES DE 5 O MAS AÑOS-SIN VARIEDAD	S	1,87

Incidencias de carga ganadera

INCIDENCIA DESCRIPCIÓN

3790	Recinto declarado inactivo Recinto:18-076-007-00034-00002 Cultivo: -
3795	Recinto declarado con una situación de riesgo de abandono. Recinto:18-076-007-00034-00001 Cultivo: - Recinto:18-076-006-00055-00001 Cultivo: -
86132	Recinto superficie forrajera que no realiza la actividad de producción de pastoreo. Recinto:18-076-005-00040-00001 Cultivo:20000 BARBECHO TRADICIONAL-SIN VARIEDAD Regadio Recinto:18-076-006-00054-00001 Cultivo:20000 BARBECHO TRADICIONAL-SIN VARIEDAD Secano Recinto:18-076-007-00034-00001 Cultivo:20000 BARBECHO TRADICIONAL-SIN VARIEDAD Secano Recinto:18-076-007-00034-00002 Cultivo:20000 BARBECHO TRADICIONAL-SIN VARIEDAD Secano Recinto:18-076-006-00038-00001 Cultivo:20000 BARBECHO TRADICIONAL-SIN VARIEDAD Secano Recinto:18-076-006-00055-00001 Cultivo:20000 BARBECHO TRADICIONAL-SIN VARIEDAD Secano Recinto:18-116-501-00011-00001 Cultivo:20000 BARBECHO TRADICIONAL-SIN VARIEDAD Secano Recinto:18-059-042-00185-00001 Cultivo:20000 BARBECHO TRADICIONAL-SIN VARIEDAD Secano Recinto:18-059-042-00186-00001 Cultivo:20000 BARBECHO TRADICIONAL-SIN VARIEDAD Secano

(1) Con incidencias que retienen pago o deniegan el expediente.
(2) Se calcula sobre superficie declarada admisible.
(3) Aplicación del artículo 16 bis del RD 147/2023.

Puede verificar la integridad de una copia de este documento mediante la lectura del código QR adjunto o mediante el acceso a la dirección <https://ws050.juntadeandalucia.es/verificarFirma> indicando el código de VERIFICACIÓN

FIRMADO POR	RAQUEL MARIA ESPIN CRESPO	FECHA	26/06/2024
VERIFICACIÓN	Pk2jmLCR8DC45ERHX3KV56KD42RK4Q	PÁGINA	155/513





APELLIDOS Y NOMBRE / RAZÓN SOCIAL

IZQUIERDO COBO FRANCISCO

NIF
****8874*

EXPEDIENTE
1005113

RESOLUCIÓN
CONCESIÓN DE LA AYUDA

DATOS DE MANTENIMIENTO UNIDADES

GRUPO DE PAGO	Sup. Dec. Admisible	Sup. Resuelta	Sobredecl.	% Sobredecl.
ZONAS DE LIMITACIONES ESPECIFICAS	1,20	1,20	0,00	0,00

RESUMEN DE PAGOS

	IMPORTE (Euros)			
	RESUELTO	FEADER	MAPA	CAPADR
Pago realizado	153,60	130,56	15,07	7,97

APLICACIÓN DE REDUCCIONES Y PENALIZACIONES (%)

Criterios de subvencionabilidad (1)	Presentación tardía	Omisión declaración	Condicionidad
0,00	0,00	0,00	0,00

IMPORTE (Euros)

Calculado(2)	Reducción	Penalización	Reducción Penalización (3)	Penalización adicional	Resuelto	FEADER	MAPA	CAPADR
153,60 €	0,00 €	0,00 €	0,00 €	0,00 €	153,60 €	130,56 €	15,07 €	7,97 €
Importe Unitario:	128,00 €	Nuevo Importe Unitario:	128,00 €					

RECINTOS PROPUESTOS

REF.	REFERENCIA SIGPAC	CULTIVO	S/R	USO SIGPAC	Sup. Dec. admisible	Sup. Campo	Sup. Determ.	Sup. Resuelta
1700000002761993	18-110-001-00041-0002	OLIVAR	R		1,20		1,20	1,20

(1) Con incidencias que retienen pago o deniegan el expediente.
(2) Se calcula sobre superficie declarada admisible.
(3) Aplicación del artículo 16 bis del RD 147/2023.

Puede verificar la integridad de una copia de este documento mediante la lectura del código QR adjunto o mediante el acceso a la dirección <https://ws050.juntadeandalucia.es/verificarFirma> indicando el código de VERIFICACIÓN

FIRMADO POR	RAQUEL MARIA ESPIN CRESPO	FECHA	26/06/2024
VERIFICACIÓN	Pk2jmLCR8DC45ERHX3KV56KD42RK4Q	PÁGINA	156/513





APELLIDOS Y NOMBRE / RAZÓN SOCIAL

JIMENEZ POZO RAFAEL

NIF

****4367*

EXPEDIENTE

1062552

RESOLUCIÓN

CONCESIÓN DE LA AYUDA

DATOS DE MANTENIMIENTO UNIDADES

GRUPO DE PAGO	Sup. Dec. Admisible	Sup. Resuelta	Sobredecl.	% Sobredecl.
ZONAS DE LIMITACIONES ESPECIFICAS	3,48	3,48	0,00	0,00

RESUMEN DE PAGOS

	IMPORTE (Euros)			
	RESUELTO	FEADER	MAPA	CAPADR
Pago realizado	445,44	378,62	43,70	23,12

APLICACIÓN DE REDUCCIONES Y PENALIZACIONES (%)

Criterios de subvencionabilidad (1)	Presentación tardía	Omisión declaración	Condicionalidad
0,00	0,00	0,00	0,00

IMPORTE (Euros)

Calculado(2)	Reducción	Penalización	Reducción Penalización (3)	Penalización adicional	Resuelto	FEADER	MAPA	CAPADR
445,44 €	0,00 €	0,00 €	0,00 €	0,00 €	445,44 €	378,62 €	43,70 €	23,12 €
Importe Unitario:	128,00 €	Nuevo Importe Unitario:	128,00 €					

RECINTOS PROPUESTOS

REF.	REFERENCIA SIGPAC	CULTIVO	S/R	USO SIGPAC	Sup. Dec. admisible	Sup. Campo	Sup. Determ.	Sup. Resuelta
-1312879	18-118-010-00044-0002	PASTOS PERMANENTES DE 5 O MAS AÑOS	S		0,82		0,82	0,82
6840278	18-118-010-00044-0007	MEZCLA VEZA - AVENA	R		0,13		0,13	0,13
1700000002596985	18-118-010-00040-0002	OLIVAR	R		1,45		1,45	1,45
1700000002596986	18-118-010-00040-0008	OLIVAR	R		0,86		0,86	0,86
1700000002596987	18-118-010-00041-0002	OLIVAR	R		0,17		0,17	0,17
1700000002596988	18-118-010-00042-0011	OLIVAR	S		0,02		0,02	0,02
1700000002596989	18-118-010-00042-0010	OLIVAR	S		0,03		0,03	0,03

Datos considerados para el Cálculo de la Carga Ganadera del expediente

Superficie determinada para Cálculo Carga Ganadera: 0,82 ha

Carga Ganadera del Expediente: 42,37 ugm/ha

Explotación	Especie	Ugm Calculada para CG
ES181160000035	CAPRINA	34,74

Recintos Determinados para el Cálculo de Garga Ganadera

REF.	REFERENCIA SIGPAC	CULTIVO	DESCRIPCIÓN CULTIVO	S/R	SUP. RESUELTA (ha)
-1312879	18-118-010-00044-00002	62000	PASTOS PERMANENTES DE 5 O MAS AÑOS-SIN VARIEDAD	S	0,82

(1) Con incidencias que retienen pago o deniegan el expediente.
 (2) Se calcula sobre superficie declarada admisible.
 (3) Aplicación del artículo 16 bis del RD 147/2023.

Puede verificar la integridad de una copia de este documento mediante la lectura del código QR adjunto o mediante el acceso a la dirección https://ws050.juntadeandalucia.es/verificarFirma indicando el código de VERIFICACIÓN					
FIRMADO POR	RAQUEL MARIA ESPIN CRESPO		FECHA		26/06/2024
VERIFICACIÓN	Pk2jmlCR8DC45ERHX3KV56KD42RK4Q		PÁGINA		157/513



APELLIDOS Y NOMBRE / RAZÓN SOCIAL

JUAREZ PINO FRANCISCO

NIF

***0200*

EXPEDIENTE

1199152

RESOLUCIÓN

CONCESIÓN DE LA AYUDA

DATOS DE MANTENIMIENTO UNIDADES

GRUPO DE PAGO	Sup. Dec. Admisible	Sup. Resuelta	Sobredecl.	% Sobredecl.
ZONAS DE LIMITACIONES ESPECIFICAS	259,98	259,98	0,00	0,00

RESUMEN DE PAGOS

	IMPORTE (Euros)			
	RESUELTO	FEADER	MAPA	CAPADR
Pago realizado	2.816,00	2.393,60	276,25	146,15

APLICACIÓN DE REDUCCIONES Y PENALIZACIONES (%)

Criterios de subvencionabilidad (1)	Presentación tardía	Omisión declaración	Condicionalidad
0,00	0,00	0,00	0,00

IMPORTE (Euros)

Calculado(2)	Reducción	Penalización	Reducción Penalización (3)	Penalización adicional	Resuelto	FEADER	MAPA	CAPADR
2.816,00 €	0,00 €	0,00 €	0,00 €	0,00 €	2.816,00 €	2.393,60 €	276,25 €	146,15 €
Importe Unitario:	128,00 €	Nuevo Importe Unitario:	10,83 €					

RECINTOS PROPUESTOS

REF.	REFERENCIA SIGPAC	CULTIVO	S/R	USO SIGPAC	Sup. Dec. admisible	Sup. Campo	Sup. Determ.	Sup. Resuelta
-1459316	18-183-004-00008-0004	PASTOS PERMANENTES DE 5 O MAS AÑOS	S		0,01		0,01	0,01
-1459315	18-183-004-00008-0003	PASTOS PERMANENTES DE 5 O MAS AÑOS	S		0,02		0,02	0,02
-1459314	18-183-004-00008-0002	PASTOS PERMANENTES DE 5 O MAS AÑOS	S		0,07		0,07	0,07
6828435	18-183-900-99000-9900	PASTOS PERMANENTES DE 5 O MAS AÑOS	S		151,97		151,97	151,97
1700000005880826	18-183-002-00034-0001	PASTOS PERMANENTES DE 5 O MAS AÑOS	S		5,24		5,24	5,24
1700000005880828	18-183-002-00047-0003	PASTOS PERMANENTES DE 5 O MAS AÑOS	S		1,65		1,65	1,65
1700000005880829	18-183-003-00034-0001	PASTOS PERMANENTES DE 5 O MAS AÑOS	S		58,20		58,20	58,20
1700000005880830	18-183-004-00001-0001	PASTOS PERMANENTES DE 5 O MAS AÑOS	S		3,53		3,53	3,53
1700000005880831	18-183-003-00033-0001	PASTOS PERMANENTES DE 5 O MAS AÑOS	S		1,64		1,64	1,64
1700000005880833	18-183-003-00026-0003	PASTOS PERMANENTES DE 5 O MAS AÑOS	R		3,56		3,56	3,56
1700000005880834	18-183-003-00030-0001	PASTOS PERMANENTES DE 5 O MAS AÑOS	S		1,24		1,24	1,24
1700000005880836	18-183-004-00002-0001	PASTOS PERMANENTES DE 5 O MAS AÑOS	S		21,31		21,31	21,31
1700000005880838	18-183-004-00020-0001	PASTOS PERMANENTES DE 5 O MAS AÑOS	S		1,38		1,38	1,38
1700000005880839	18-183-003-00027-0001	PASTOS PERMANENTES DE 5 O MAS AÑOS	S		1,49		1,49	1,49
1700000005880840	18-183-004-00022-0001	PASTOS PERMANENTES DE 5 O MAS AÑOS	S		0,05		0,05	0,05
1700000005880841	18-183-003-00027-0002	PASTOS PERMANENTES DE 5 O MAS AÑOS	S		1,53		1,53	1,53
1700000005880851	18-183-003-00024-0001	PASTOS PERMANENTES DE 5 O MAS AÑOS	S		7,09		7,09	7,09

(1) Con incidencias que retienen pago o deniegan el expediente.

(2) Se calcula sobre superficie declarada admisible.

(3) Aplicación del artículo 16 bis del RD 147/2023.

Puede verificar la integridad de una copia de este documento mediante la lectura del código QR adjunto o mediante el acceso a la dirección <https://ws050.juntadeandalucia.es/verificarFirma> indicando el código de VERIFICACIÓN

FIRMADO POR	RAQUEL MARIA ESPIN CRESPO	FECHA	26/06/2024
VERIFICACIÓN	Pk2jmLCR8DC45ERHX3KV56KD42RK4Q	PÁGINA	158/513





Datos considerados para el Cálculo de la Carga Ganadera del expediente

Superficie determinada para Cálculo Carga Ganadera: 259,98 ha
 Carga Ganadera del Expediente: 0,21 ugm/ha

Explotación	Especie	Ugm Calculada para CG
ES18180000017	BOVINA	40,78
ES181800023000	BOVINA	15,06

Recintos Determinados para el Cálculo de Garga Ganadera

REF.	REFERENCIA SIGPAC	CULTIVO	DESCRIPCIÓN CULTIVO	S/R	SUP. RESUELTA (ha)
-1459316	18-183-004-00008-00004	62000	PASTOS PERMANENTES DE 5 O MAS AÑOS-SIN VARIEDAD	S	0,01
-1459315	18-183-004-00008-00003	62000	PASTOS PERMANENTES DE 5 O MAS AÑOS-SIN VARIEDAD	S	0,02
-1459314	18-183-004-00008-00002	62000	PASTOS PERMANENTES DE 5 O MAS AÑOS-SIN VARIEDAD	S	0,07
6828435	18-183-900-99000-99001	62000	PASTOS PERMANENTES DE 5 O MAS AÑOS-SIN VARIEDAD	S	151,97
1700000005880826	18-183-002-00034-00001	62000	PASTOS PERMANENTES DE 5 O MAS AÑOS-SIN VARIEDAD	S	5,24
1700000005880828	18-183-002-00047-00003	62000	PASTOS PERMANENTES DE 5 O MAS AÑOS-SIN VARIEDAD	S	1,65
1700000005880829	18-183-003-00034-00001	62000	PASTOS PERMANENTES DE 5 O MAS AÑOS-SIN VARIEDAD	S	58,20
1700000005880830	18-183-004-00001-00001	62000	PASTOS PERMANENTES DE 5 O MAS AÑOS-SIN VARIEDAD	S	3,53
1700000005880831	18-183-003-00033-00001	62000	PASTOS PERMANENTES DE 5 O MAS AÑOS-SIN VARIEDAD	S	1,64
1700000005880833	18-183-003-00026-00003	62000	PASTOS PERMANENTES DE 5 O MAS AÑOS-SIN VARIEDAD	R	3,56
1700000005880834	18-183-003-00030-00001	62000	PASTOS PERMANENTES DE 5 O MAS AÑOS-SIN VARIEDAD	S	1,24
1700000005880836	18-183-004-00002-00001	62000	PASTOS PERMANENTES DE 5 O MAS AÑOS-SIN VARIEDAD	S	21,31
1700000005880838	18-183-004-00020-00001	62000	PASTOS PERMANENTES DE 5 O MAS AÑOS-SIN VARIEDAD	S	1,38
1700000005880839	18-183-003-00027-00001	62000	PASTOS PERMANENTES DE 5 O MAS AÑOS-SIN VARIEDAD	S	1,49
1700000005880840	18-183-004-00022-00001	62000	PASTOS PERMANENTES DE 5 O MAS AÑOS-SIN VARIEDAD	S	0,05
1700000005880841	18-183-003-00027-00002	62000	PASTOS PERMANENTES DE 5 O MAS AÑOS-SIN VARIEDAD	S	1,53
1700000005880851	18-183-003-00024-00001	62000	PASTOS PERMANENTES DE 5 O MAS AÑOS-SIN VARIEDAD	S	7,09

(1) Con incidencias que retienen pago o deniegan el expediente.
 (2) Se calcula sobre superficie declarada admisible.
 (3) Aplicación del artículo 16 bis del RD 147/2023.

Puede verificar la integridad de una copia de este documento mediante la lectura del código QR adjunto o mediante el acceso a la dirección https://ws050.juntadeandalucia.es/verificarFirma indicando el código de VERIFICACIÓN				
FIRMADO POR	RAQUEL MARIA ESPIN CRESPO	FECHA	26/06/2024	
VERIFICACIÓN	Pk2jmLCR8DC45ERHX3KV56KD42RK4Q	PÁGINA	159/513	

**APELLIDOS Y NOMBRE / RAZÓN SOCIAL**

LOPEZ CONTRERAS MANUEL

NIF

***9736*

EXPEDIENTE

1235706

RESOLUCIÓN

CONCESIÓN DE LA AYUDA

DATOS DE MANTENIMIENTO UNIDADES

GRUPO DE PAGO	Sup. Dec. Admisible	Sup. Resuelta	Sobredecl.	% Sobredecl.
ZONAS DE LIMITACIONES ESPECIFICAS	3,76	3,76	0,00	0,00

RESUMEN DE PAGOS

	IMPORTE (Euros)			
	RESUELTO	FEADER	MAPA	CAPADR
Pago realizado	466,84	396,81	45,80	24,23

APLICACIÓN DE REDUCCIONES Y PENALIZACIONES (%)

Criterios de subvencionabilidad (1)	Presentación tardía	Omisión declaración	Condicionalidad
0,00	0,00	3,00	0,00

IMPORTE (Euros)

Calculado(2)	Reducción	Penalización	Reducción Penalización (3)	Penalización adicional	Resuelto	FEADER	MAPA	CAPADR
481,28 €	0,00 €	0,00 €	0,00 €	0,00 €	466,84 €	396,81 €	45,80 €	24,23 €
Importe Unitario:	128,00 €	Nuevo Importe Unitario:	128,00 €					

RECINTOS PROPUESTOS

REF.	REFERENCIA SIGPAC	CULTIVO	S/R	USO SIGPAC	Sup. Dec. admisible	Sup. Campo	Sup. Determ.	Sup. Resuelta
-938453	18-063-008-00668-0001	ALMENDROS	S		0,05		0,05	0,05
-801226	18-063-008-00163-0003	NARANJO	R		0,02		0,02	0,02
-801225	18-063-008-00163-0002	NARANJO	R		0,02		0,02	0,02
-175279	18-063-008-00669-0006	OTROS FRUTALES	S		0,04		0,04	0,04
-175278	18-063-008-00669-0005	ALMENDROS	S		0,02		0,02	0,02
-175277	18-063-007-00078-0003	OLIVAR	R		0,04		0,04	0,04
1700000005700615	18-063-005-00114-0001	NARANJO	S		0,07		0,07	0,07
1700000005700619	18-063-008-00754-0006	NARANJO	R		0,09		0,09	0,09
1700000005700620	18-063-008-00758-0001	NARANJO	R		0,22		0,22	0,22
1700000005700624	18-063-007-00078-0002	NARANJO	R		0,02		0,02	0,02
1700000005700625	18-063-008-00169-0001	NARANJO	R		0,18		0,18	0,18
1700000005700626	18-063-005-00114-0005	NARANJO	S		0,02		0,02	0,02
1700000005700629	18-063-008-00668-0004	OLIVAR	S		0,23		0,23	0,23
1700000005700630	18-063-008-00843-0004	OLIVAR	S		0,07		0,07	0,07
1700000005700632	18-063-008-00163-0001	OLIVAR	R		0,15		0,15	0,15
1700000005700633	18-063-007-00078-0001	OLIVAR	R		0,03		0,03	0,03
1700000005700634	18-063-008-00754-0001	OTROS FRUTALES	R		0,01		0,01	0,01
1700000005700635	18-063-008-00776-0001	NARANJO	S		0,13		0,13	0,13
1700000005700638	18-063-008-00685-0001	OLIVAR	S		0,87		0,87	0,87
1700000005700639	18-063-900-09100-0010	OTROS FRUTALES	S		0,03		0,03	0,03
1700000005700640	18-063-005-00113-0001	OTROS FRUTALES	S		0,10		0,10	0,10
1700000005700642	18-063-008-00758-0003	OLIVAR	R		0,21		0,21	0,21
1700000005700643	18-063-008-00759-0002	OLIVAR	R		0,16		0,16	0,16
1700000005700645	18-063-008-00754-0008	OLIVAR	R		0,01		0,01	0,01
1700000005700646	18-063-008-00754-0003	OLIVAR	R		0,56		0,56	0,56
1700000005700658	18-063-008-00777-0001	NARANJO	S		0,26		0,26	0,26
1700000005700660	18-063-008-00754-0009	NARANJO	R		0,06		0,06	0,06
1700000005700661	18-063-008-00758-0004	NARANJO	R		0,09		0,09	0,09

(1) Con incidencias que retienen pago o deniegan el expediente.

(2) Se calcula sobre superficie declarada admisible.

(3) Aplicación del artículo 16 bis del RD 147/2023.

Puede verificar la integridad de una copia de este documento mediante la lectura del código QR adjunto o mediante el acceso a la dirección <https://ws050.juntadeandalucia.es/verificarFirma> indicando el código de VERIFICACIÓN

FIRMADO POR	RAQUEL MARIA ESPIN CRESPO	FECHA	26/06/2024
VERIFICACIÓN	Pk2jmLCR8DC45ERHX3KV56KD42RK4Q	PÁGINA	160/513





INCIDENCIAS

INCIDENCIA DESCRIPCIÓN

256 Solicitud con recintos no declarados en campaña actual con una reducción por omisión de superficie superior al 3%
CÓDIGO PARA EL PORCENTAJE DE REDUCCIÓN POR OMISIÓN QUE CORRESPONDE A LA SOLICITUD:3

(1) Con incidencias que retienen pago o deniegan el expediente.
(2) Se calcula sobre superficie declarada admisible.
(3) Aplicación del artículo 16 bis del RD 147/2023.

Puede verificar la integridad de una copia de este documento mediante la lectura del código QR adjunto o mediante el acceso a la dirección <https://ws050.juntadeandalucia.es/verificarFirma> indicando el código de VERIFICACIÓN

FIRMADO POR	RAQUEL MARIA ESPIN CRESCO	FECHA	26/06/2024
VERIFICACIÓN	Pk2jmLCR8DC45ERHX3KV56KD42RK4Q	PÁGINA	161/513





APELLIDOS Y NOMBRE / RAZÓN SOCIAL

LOPEZ FERNANDEZ MARIA JOSE

NIF

****7600*

EXPEDIENTE

1247247

RESOLUCIÓN

CONCESIÓN DE LA AYUDA

DATOS DE MANTENIMIENTO UNIDADES

GRUPO DE PAGO

ZONAS DE LIMITACIONES ESPECIFICAS

Sup. Dec. Admisible

21,44

Sup. Resuelta

18,74

Sobredecl.

2,70

% Sobredecl.

12,59

RESUMEN DE PAGOS

	IMPORTE (Euros)			
	RESUELTO	FEADER	MAPA	CAPADR
Pago realizado	1.379,74	1.172,78	135,35	71,61
A pagar	249,66	212,21	24,49	12,96
TOTAL	1.629,40	1.384,99	159,84	84,57

APLICACIÓN DE REDUCCIONES Y PENALIZACIONES (%)

Criterios de subvencionabilidad (1)	Presentación tardía	Omisión declaración	Condicionabilidad
0,00	0,00	2,00	0,00

IMPORTE (Euros)

Calculado(2)	Reducción	Penalización	Reducción Penalización (3)	Penalización adicional	Resuelto	FEADER	MAPA	CAPADR
2.542,59 €	320,20 €	559,75 €	0,00 €	0,00 €	1.629,40 €	1.384,99 €	159,84 €	84,57 €
Importe Unitario:	128,00 €	Nuevo Importe Unitario:	118,59 €					

RECINTOS PROPUESTOS

REF.	REFERENCIA SIGPAC	CULTIVO	S/R	USO SIGPAC	Sup. Dec. admisible	Sup. Campo	Sup. Determ.	Sup. Resuelta
4675353	18-118-018-00012-0001	PASTOS PERMANENTES DE 5 O MAS AÑOS	S		1,28		1,28	1,28
5290263	18-118-018-00034-0008	PASTOS PERMANENTES DE 5 O MAS AÑOS	S		0,21		0,21	0,21
5290302	18-118-018-00060-0001	PASTOS PERMANENTES DE 5 O MAS AÑOS	S		2,72		2,72	2,72
5290304	18-118-018-00061-0001	PASTOS PERMANENTES DE 5 O MAS AÑOS	S		4,17		4,17	4,17
5290312	18-118-018-00059-0001	PASTOS PERMANENTES DE 5 O MAS AÑOS	S		0,96		0,96	0,96
5290313	18-118-018-00059-0002	PASTOS PERMANENTES DE 5 O MAS AÑOS	S		0,00		0,00	0,00
5290316	18-118-018-00058-0001	PASTOS PERMANENTES DE 5 O MAS AÑOS	S		0,85		0,85	0,85
5290317	18-118-018-00058-0002	PASTOS PERMANENTES DE 5 O MAS AÑOS	S		0,55		0,55	0,55
6816997	18-118-018-00051-0005	PASTOS PERMANENTES DE 5 O MAS AÑOS	S		0,18		0,18	0,18
6817000	18-118-018-00052-0004	PASTOS PERMANENTES DE 5 O MAS AÑOS	S		0,01		0,01	0,01
6817003	18-118-018-00056-0004	PASTOS PERMANENTES DE 5 O MAS AÑOS	S		2,26		2,26	2,26
6817005	18-118-018-00062-0003	PASTOS PERMANENTES DE 5 O MAS AÑOS	S		3,14		3,14	3,14
6817006	18-118-018-00062-0004	PASTOS PERMANENTES DE 5 O MAS AÑOS	S		0,25		0,25	0,25
6817009	18-118-018-00066-0001	PASTOS PERMANENTES DE 5 O MAS AÑOS	S		1,45		1,45	1,45
6926123	18-118-018-00057-0002	PASTOS PERMANENTES DE 5 O MAS AÑOS	S		0,71		0,71	0,71
6926139	18-118-018-00013-0002	PASTOS PERMANENTES DE 5 O MAS AÑOS	S		2,70		2,70	0,00

(1) Con incidencias que retienen pago o deniegan el expediente.

(2) Se calcula sobre superficie declarada admisible.

(3) Aplicación del artículo 16 bis del RD 147/2023.

Puede verificar la integridad de una copia de este documento mediante la lectura del código QR adjunto o mediante el acceso a la dirección <https://ws050.juntadeandalucia.es/verificarFirma> indicando el código de VERIFICACIÓN

FIRMADO POR	RAQUEL MARIA ESPIN CRESPO	FECHA	26/06/2024
VERIFICACIÓN	Pk2jmLCR8DC45ERHX3KV56KD42RK4Q	PÁGINA	162/513





INCIDENCIAS

INCIDENCIA DESCRIPCIÓN

- 256 Solicitud con recintos no declarados en campaña actual con una reducción por omisión de superficie superior al 3%
CÓDIGO PARA EL PORCENTAJE DE REDUCCIÓN POR OMISIÓN QUE CORRESPONDE A LA SOLICITUD:2
- 3790 Recinto declarado inactivo
Recinto:18-118-018-00013-00002 Cultivo: -
- 3795 Recinto declarado con una situación de riesgo de abandono.
Recinto:18-118-008-00034-00001 Cultivo: -
- 86122 Recinto superficie forrajera que realiza la actividad de producción de pastoreo y no declara el o los códigos del Registro de Explotaciones Ganaderas de Andalucía, REGA.
Recinto:18-118-008-00034-00001 Cultivo:20000 BARBECHO TRADICIONAL-SIN VARIEDAD Secano
- 86124 Recinto de forrajera para Cálculo de Carga Ganadera que No pertenece a Explotación.
Recinto:18-118-008-00034-00001 Cultivo:20000 BARBECHO TRADICIONAL-SIN VARIEDAD Secano

Datos considerados para el Cálculo de la Carga Ganadera del expediente

Superficie determinada para Cálculo Carga Ganadera: 60,97 ha

Carga Ganadera del Expediente: 0,41 ugm/ha

Explotación	Especie	Ugm Calculada para CG
ES181160000005	CAPRINA	24,72

Recintos Determinados para el Cálculo de Garga Ganadera

REF.	REFERENCIA SIGPAC	CULTIVO	DESCRIPCIÓN CULTIVO	S/R	SUP. RESUELTA (ha)
-1103118	18-150-010-00202-00051	62000	PASTOS PERMANENTES DE 5 O MAS AÑOS-SIN VARIEDAD	S	42,23
4675353	18-118-018-00012-00001	62000	PASTOS PERMANENTES DE 5 O MAS AÑOS-SIN VARIEDAD	S	1,28
5290263	18-118-018-00034-00008	62000	PASTOS PERMANENTES DE 5 O MAS AÑOS-SIN VARIEDAD	S	0,21
5290302	18-118-018-00060-00001	62000	PASTOS PERMANENTES DE 5 O MAS AÑOS-SIN VARIEDAD	S	2,72
5290304	18-118-018-00061-00001	62000	PASTOS PERMANENTES DE 5 O MAS AÑOS-SIN VARIEDAD	S	4,17
5290312	18-118-018-00059-00001	62000	PASTOS PERMANENTES DE 5 O MAS AÑOS-SIN VARIEDAD	S	0,96
5290313	18-118-018-00059-00002	62000	PASTOS PERMANENTES DE 5 O MAS AÑOS-SIN VARIEDAD	S	0,00
5290316	18-118-018-00058-00001	62000	PASTOS PERMANENTES DE 5 O MAS AÑOS-SIN VARIEDAD	S	0,85
5290317	18-118-018-00058-00002	62000	PASTOS PERMANENTES DE 5 O MAS AÑOS-SIN VARIEDAD	S	0,55
6816997	18-118-018-00051-00005	62000	PASTOS PERMANENTES DE 5 O MAS AÑOS-SIN VARIEDAD	S	0,18
6817000	18-118-018-00052-00004	62000	PASTOS PERMANENTES DE 5 O MAS AÑOS-SIN VARIEDAD	S	0,01
6817003	18-118-018-00056-00004	62000	PASTOS PERMANENTES DE 5 O MAS AÑOS-SIN VARIEDAD	S	2,26
6817005	18-118-018-00062-00003	62000	PASTOS PERMANENTES DE 5 O MAS AÑOS-SIN VARIEDAD	S	3,14
6817006	18-118-018-00062-00004	62000	PASTOS PERMANENTES DE 5 O MAS AÑOS-SIN VARIEDAD	S	0,25
6817009	18-118-018-00066-00001	62000	PASTOS PERMANENTES DE 5 O MAS AÑOS-SIN VARIEDAD	S	1,45
6840306	18-150-010-00202-00009	62000	PASTOS PERMANENTES DE 5 O MAS AÑOS-SIN VARIEDAD	S	0,00
6840307	18-150-010-00202-00013	62000	PASTOS PERMANENTES DE 5 O MAS AÑOS-SIN VARIEDAD	S	0,00
6840308	18-150-010-00202-00014	62000	PASTOS PERMANENTES DE 5 O MAS AÑOS-SIN VARIEDAD	S	0,00
6840309	18-150-010-00202-00021	62000	PASTOS PERMANENTES DE 5 O MAS AÑOS-SIN VARIEDAD	S	0,00
6840313	18-150-010-00202-00057	62000	PASTOS PERMANENTES DE 5 O MAS AÑOS-SIN VARIEDAD	S	0,00
6840314	18-150-010-00202-00058	62000	PASTOS PERMANENTES DE 5 O MAS AÑOS-SIN VARIEDAD	S	0,00

(1) Con incidencias que retienen pago o deniegan el expediente.
(2) Se calcula sobre superficie declarada admisible.
(3) Aplicación del artículo 16 bis del RD 147/2023.

Puede verificar la integridad de una copia de este documento mediante la lectura del código QR adjunto o mediante el acceso a la dirección https://ws050.juntadeandalucia.es/verificarFirma indicando el código de VERIFICACIÓN				
FIRMADO POR	RAQUEL MARIA ESPIN CRESPO	FECHA	26/06/2024	
VERIFICACIÓN	Pk2jmLCR8DC45ERHX3KV56KD42RK4Q	PÁGINA	163/513	



Recintos Determinados para el Cálculo de Garga Ganadera

REF.	REFERENCIA SIGPAC	CULTIVO	DESCRIPCIÓN CULTIVO	S/R	SUP.
					RESUELTA (ha)
6840315	18-150-010-00202-00068	62000	PASTOS PERMANENTES DE 5 O MAS AÑOS-SIN VARIEDAD	S	0,00
6840317	18-150-010-00202-00078	62000	PASTOS PERMANENTES DE 5 O MAS AÑOS-SIN VARIEDAD	S	0,00
6840319	18-150-010-00202-00087	62000	PASTOS PERMANENTES DE 5 O MAS AÑOS-SIN VARIEDAD	S	0,00
6840376	18-150-010-00202-00053	62000	PASTOS PERMANENTES DE 5 O MAS AÑOS-SIN VARIEDAD	S	0,00
6926123	18-118-018-00057-00002	62000	PASTOS PERMANENTES DE 5 O MAS AÑOS-SIN VARIEDAD	S	0,71
6926139	18-118-018-00013-00002	62000	PASTOS PERMANENTES DE 5 O MAS AÑOS-SIN VARIEDAD	S	0,00

Incidencias de carga ganadera

INCIDENCIA DESCRIPCIÓN

3790	Recinto declarado inactivo Recinto:18-150-010-00202-00009 Cultivo: - Recinto:18-150-010-00202-00013 Cultivo: - Recinto:18-150-010-00202-00014 Cultivo: - Recinto:18-150-010-00202-00021 Cultivo: - Recinto:18-150-010-00202-00057 Cultivo: - Recinto:18-150-010-00202-00058 Cultivo: - Recinto:18-150-010-00202-00068 Cultivo: - Recinto:18-150-010-00202-00078 Cultivo: - Recinto:18-150-010-00202-00087 Cultivo: - Recinto:18-150-010-00202-00053 Cultivo: - Recinto:18-118-018-00013-00002 Cultivo: -
3795	Recinto declarado con una situación de riesgo de abandono. Recinto:18-118-008-00034-00001 Cultivo: -
86122	Recinto superficie forrajera que realiza la actividad de producción de pastoreo y no declara el o los códigos del Registro de Explotaciones Ganaderas de Andalucía, REGA. Recinto:18-118-008-00034-00001 Cultivo:20000 BARBECHO TRADICIONAL-SIN VARIEDAD Secano
86124	Recinto de forrajera para Cálculo de Carga Ganadera que No pertenece a Explotación. Recinto:18-118-008-00034-00001 Cultivo:20000 BARBECHO TRADICIONAL-SIN VARIEDAD Secano
86128	Recinto de Forrajeras que no ha contabilizado para Carga Ganadera por no tener una explotación válida para el cálculo de la Carga Ganadera Recinto:18-118-008-00034-00001 Cultivo:20 BARBECHO TRADICIONAL-

(1) Con incidencias que retienen pago o deniegan el expediente.
(2) Se calcula sobre superficie declarada admisible.
(3) Aplicación del artículo 16 bis del RD 147/2023.

Puede verificar la integridad de una copia de este documento mediante la lectura del código QR adjunto o mediante el acceso a la dirección <https://ws050.juntadeandalucia.es/verificarFirma> indicando el código de VERIFICACIÓN

FIRMADO POR	RAQUEL MARIA ESPIN CRESPO	FECHA	26/06/2024
VERIFICACIÓN	Pk2jmLCR8DC45ERHX3KV56KD42RK4Q	PÁGINA	164/513





APELLIDOS Y NOMBRE / RAZÓN SOCIAL

LOPEZ LOZANO ANTONIO

NIF

***9584*

EXPEDIENTE

1208770

RESOLUCIÓN

CONCESIÓN DE LA AYUDA

DATOS DE MANTENIMIENTO UNIDADES

GRUPO DE PAGO

ZONAS DE LIMITACIONES ESPECIFICAS

Sup. Dec. Admisible

7,57

Sup. Resuelta

7,57

Sobredecl.

0,00

% Sobredecl.

0,00

RESUMEN DE PAGOS

	IMPORTE (Euros)			
	RESUELTO	FEADER	MAPA	CAPADR
Pago realizado	968,96	823,62	95,05	50,29

APLICACIÓN DE REDUCCIONES Y PENALIZACIONES (%)

Criterios de subvencionabilidad (1)	Presentación tardía	Omisión declaración	Condicionalidad
0,00	0,00	0,00	0,00

IMPORTE (Euros)

Calculado(2)	Reducción	Penalización	Reducción Penalización (3)	Penalización adicional	Resuelto	FEADER	MAPA	CAPADR
968,96 €	0,00 €	0,00 €	0,00 €	0,00 €	968,96 €	823,62 €	95,05 €	50,29 €
Importe Unitario:	128,00 €	Nuevo Importe Unitario:	128,00 €					

RECINTOS PROPUESTOS

REF.	REFERENCIA SIGPAC	CULTIVO	S/R	USO SIGPAC	Sup. Dec. admisible	Sup. Campo	Sup. Determ.	Sup. Resuelta
1700000006671302	18-120-018-00109-0004	OLIVAR	S		7,14		7,14	7,14
1700000006671303	18-120-018-00109-0003	OLIVAR	S		0,43		0,43	0,43

INCIDENCIAS

INCIDENCIA DESCRIPCIÓN

86124	Recinto de forrajera para Cálculo de Carga Ganadera que No pertenece a Explotación. Recinto:18-186-003-00105-00003 Cultivo:62000 PASTOS PERMANENTES DE 5 O MAS AÑOS-SIN VARIEDAD Secano Recinto:18-186-003-00106-00005 Cultivo:62000 PASTOS PERMANENTES DE 5 O MAS AÑOS-SIN VARIEDAD Secano Recinto:18-186-003-00110-00003 Cultivo:62000 PASTOS PERMANENTES DE 5 O MAS AÑOS-SIN VARIEDAD Secano Recinto:18-186-003-00208-00002 Cultivo:62000 PASTOS PERMANENTES DE 5 O MAS AÑOS-SIN VARIEDAD Secano Recinto:18-186-003-00209-00006 Cultivo:62000 PASTOS PERMANENTES DE 5 O MAS AÑOS-SIN VARIEDAD Secano
-------	--

(1) Con incidencias que retienen pago o deniegan el expediente.
(2) Se calcula sobre superficie declarada admisible.
(3) Aplicación del artículo 16 bis del RD 147/2023.

Puede verificar la integridad de una copia de este documento mediante la lectura del código QR adjunto o mediante el acceso a la dirección https://ws050.juntadeandalucia.es/verificarFirma indicando el código de VERIFICACIÓN				
FIRMADO POR	RAQUEL MARIA ESPIN CRESPO	FECHA	26/06/2024	
VERIFICACIÓN	Pk2jmLCR8DC45ERHX3KV56KD42RK4Q	PÁGINA	165/513	



APELLIDOS Y NOMBRE / RAZÓN SOCIAL

LOPEZ ORTEGA JOSE ANTONIO

NIF
***0360*

EXPEDIENTE
1188251

RESOLUCIÓN
CONCESIÓN DE LA AYUDA

DATOS DE MANTENIMIENTO UNIDADES

GRUPO DE PAGO	Sup. Dec. Admisible	Sup. Resuelta	Sobredecl.	% Sobredecl.
ZONAS DE LIMITACIONES ESPECIFICAS	72,77	71,06	1,71	2,35

RESUMEN DE PAGOS

	IMPORTE (Euros)			
	RESUELTO	FEADER	MAPA	CAPADR
Pago realizado	2.749,83	2.337,36	269,76	142,71

APLICACIÓN DE REDUCCIONES Y PENALIZACIONES (%)

Criterios de subvencionabilidad (1)	Presentación tardía	Omisión declaración	Condicionabilidad
0,00	0,00	0,00	0,00

IMPORTE (Euros)

Calculado(2)	Reducción	Penalización	Reducción Penalización (3)	Penalización adicional	Resuelto	FEADER	MAPA	CAPADR
2.816,00 €	66,17 €	0,00 €	0,00 €	0,00 €	2.749,83 €	2.337,36 €	269,76 €	142,71 €
Importe Unitario:	128,00 €	Nuevo Importe Unitario:	38,70 €					

(1) Con incidencias que retienen pago o deniegan el expediente.
 (2) Se calcula sobre superficie declarada admisible.
 (3) Aplicación del artículo 16 bis del RD 147/2023.

Puede verificar la integridad de una copia de este documento mediante la lectura del código QR adjunto o mediante el acceso a la dirección <https://ws050.juntadeandalucia.es/verificarFirma> indicando el código de VERIFICACIÓN

FIRMADO POR	RAQUEL MARIA ESPIN CRESPO	FECHA	26/06/2024
VERIFICACIÓN	Pk2jmLCR8DC45ERHX3KV56KD42RK4Q	PÁGINA	166/513





RECINTOS PROPUESTOS

REF.	REFERENCIA SIGPAC	CULTIVO	S/R	USO SIGPAC	Sup. Dec. admisible	Sup. Campo	Sup. Determ.	Sup. Resuelta
-1581274	18-099-016-00356-0001	OLIVAR	R		0,07		0,07	0,00
-1581054	04-045-012-00015-0002	OLIVAR	S		0,03		0,03	0,00
-972836	18-099-003-00166-0002	OTROS FRUTALES	R		0,04		0,04	0,04
-548261	18-099-010-00117-0001	BARBECHO TRADICIONAL	S		4,14		4,14	4,14
6851691	18-099-016-00872-0001	OLIVAR	R		0,10		0,10	0,10
6854859	18-099-016-00681-0001	OLIVAR	R		0,02		0,02	0,00
6854872	18-099-016-00314-0001	OLIVAR	R		0,14		0,14	0,14
6854986	18-099-006-00122-0001	BARBECHO TRADICIONAL	R		0,26		0,26	0,00
6854987	18-099-006-00122-0003	ALMENDROS	S		0,42		0,42	0,00
6854988	18-099-006-00122-0004	BARBECHO TRADICIONAL	R		0,39		0,39	0,00
6866963	18-099-015-00249-0001	BARBECHO TRADICIONAL	R		0,15		0,15	0,00
6866995	04-045-026-00093-0001	ALMENDROS	S		0,24		0,24	0,00
6867043	04-045-012-00015-0002	ALMENDROS	S		0,13		0,13	0,00
1700000006845934	18-099-029-00057-0001	ALMENDROS	S		0,83		0,83	0,83
1700000006845935	18-099-029-00058-0002	ALMENDROS	S		1,35		1,35	1,35
1700000006845936	18-099-004-00031-0001	ALMENDROS	S		1,43		1,43	1,43
1700000006845937	18-099-015-00049-0001	ALMENDROS	R		0,12		0,12	0,12
1700000006845953	18-099-004-00029-0002	ALMENDROS	S		0,52		0,52	0,52
1700000006845954	18-099-004-00028-0002	ALMENDROS	S		1,08		1,08	1,08
1700000006845955	18-099-010-00144-0002	ALMENDROS	S		8,50		8,50	8,50
1700000006845957	18-099-010-00051-0001	BARBECHO TRADICIONAL	S		1,85		1,85	1,85
1700000006845958	18-099-010-00073-0001	TRIGO BLANDO	S		1,90		1,90	1,90
1700000006845959	18-099-010-00018-0001	TRIGO BLANDO	S		3,07		3,07	3,07
1700000006845960	18-099-010-00017-0007	TRIGO BLANDO	S		3,08		3,08	3,08
1700000006845961	18-099-003-00166-0001	CEBADA	R		1,96		1,96	1,96
1700000006845962	04-045-012-00018-0002	OLIVAR	S		0,10		0,10	0,10
1700000006845963	18-099-001-00060-0002	CEBADA	R		0,23		0,23	0,23
1700000006845964	18-099-001-00059-0002	CEBADA	R		1,92		1,92	1,92
1700000006845965	18-099-010-00017-0003	CEBADA	S		1,60		1,60	1,60
1700000006845966	18-099-015-00349-0002	OLIVAR	R		0,17		0,17	0,17
1700000006845967	18-099-015-00619-0002	OLIVAR	R		0,12		0,12	0,12
1700000006845968	18-099-016-00315-0001	OLIVAR	R		0,07		0,07	0,07
1700000006845969	18-099-025-00006-0001	ALMENDROS	S		2,03		2,03	2,03
1700000006845970	18-099-015-00060-0001	OLIVAR	R		0,20		0,20	0,20
1700000006845971	18-099-017-00158-0009	ALMENDROS	S		0,06		0,06	0,06
1700000006845972	18-099-017-00147-0001	ALMENDROS	S		0,83		0,83	0,83
1700000006845974	18-099-017-00210-0001	ALMENDROS	S		0,20		0,20	0,20
1700000006845975	18-099-017-00205-0001	ALMENDROS	S		1,92		1,92	1,92
1700000006845976	18-099-010-00018-0004	ALMENDROS	S		0,49		0,49	0,49
1700000006845977	18-099-010-00017-0004	ALMENDROS	S		1,43		1,43	1,43
1700000006845978	18-099-021-00173-0001	ALMENDROS	S		2,50		2,50	2,50
1700000006845979	18-099-017-00203-0001	ALMENDROS	S		0,52		0,52	0,52
1700000006845980	18-099-017-00202-0003	ALMENDROS	S		1,01		1,01	1,01
1700000006845981	18-099-017-00475-0001	ALMENDROS	S		0,63		0,63	0,63
1700000006845982	04-045-026-00081-0002	ALMENDROS	S		0,44		0,44	0,44
1700000006845983	04-045-026-00080-0002	ALMENDROS	S		0,43		0,43	0,43
1700000006845984	18-099-017-00187-0002	ALMENDROS	S		0,96		0,96	0,96
1700000006845985	18-099-018-00059-0002	OLIVAR	R		0,16		0,16	0,16
1700000006845986	18-099-018-00048-0001	OLIVAR	R		0,10		0,10	0,10
1700000006845987	18-099-018-00049-0001	OLIVAR	R		0,11		0,11	0,11
1700000006845988	18-099-018-00361-0001	OLIVAR	R		0,21		0,21	0,21
1700000006845989	18-099-003-00076-0001	CEBADA	R		2,60		2,60	2,60

(1) Con incidencias que retienen pago o deniegan el expediente.
(2) Se calcula sobre superficie declarada admisible.
(3) Aplicación del artículo 16 bis del RD 147/2023.

Puede verificar la integridad de una copia de este documento mediante la lectura del código QR adjunto o mediante el acceso a la dirección https://ws050.juntadeandalucia.es/verificarFirma indicando el código de VERIFICACIÓN					
FIRMADO POR	RAQUEL MARIA ESPIN CRESPO		FECHA		26/06/2024
VERIFICACIÓN	Pk2jmLCR8DC45ERHX3KV56KD42RK4Q		PÁGINA		167/513



RECINTOS PROPUESTOS

REF.	REFERENCIA SIGPAC	CULTIVO	S/R	USO SIGPAC	Sup. Dec. admisible	Sup. Campo	Sup. Determ.	Sup. Resuelta
170000006845990	18-099-003-00075-0001	CEBADA	R		0,11		0,11	0,11
170000006845991	18-099-003-00074-0001	CEBADA	R		0,51		0,51	0,51
170000006845996	18-099-018-00232-0001	OLIVAR	S		0,36		0,36	0,36
170000006845997	04-045-012-00012-0001	OLIVAR	R		0,16		0,16	0,16
170000006845998	18-099-016-00796-0001	OLIVAR	R		0,10		0,10	0,10
170000006845999	18-099-016-00507-0001	OLIVAR	R		0,17		0,17	0,17
170000006846001	18-099-005-00074-0001	TRIGO BLANDO	S		4,63		4,63	4,63
170000006846002	18-099-010-00145-0002	BARBECHO TRADICIONAL	S		0,39		0,39	0,39
170000006846003	18-099-015-00145-0001	OLIVAR	R		0,26		0,26	0,26
170000006846004	18-099-015-00549-0002	OLIVAR	R		0,04		0,04	0,04
170000006846005	18-099-010-00145-0001	BARBECHO TRADICIONAL	S		3,12		3,12	3,12
170000006846006	18-099-003-00118-0001	BARBECHO TRADICIONAL	R		1,48		1,48	1,48
170000006846007	18-099-006-00089-0002	BARBECHO TRADICIONAL	R		0,21		0,21	0,21
170000006846008	18-099-003-00125-0001	BARBECHO TRADICIONAL	R		1,05		1,05	1,05
170000006846010	18-099-016-00743-0001	OLIVAR	R		0,11		0,11	0,11
170000006846011	18-099-022-00028-0001	BARBECHO TRADICIONAL	S		3,91		3,91	3,91
170000006846012	18-099-005-00018-0001	BARBECHO TRADICIONAL	R		3,06		3,06	3,06
170000006846014	18-099-016-00740-0001	OLIVAR	R		0,09		0,09	0,09
170000006846015	18-099-015-00313-0002	OLIVAR	R		0,09		0,09	0,09
170000006846016	18-099-015-00060-0002	OLIVAR	R		0,06		0,06	0,06

INCIDENCIAS

INCIDENCIA DESCRIPCIÓN

3790	Recinto declarado inactivo Recinto:04-045-012-00015-00002 Cultivo: - Recinto:04-045-026-00093-00001 Cultivo: - Recinto:18-099-006-00122-00001 Cultivo: - Recinto:18-099-006-00122-00003 Cultivo: - Recinto:18-099-006-00122-00004 Cultivo: - Recinto:18-099-015-00249-00001 Cultivo: - Recinto:18-099-016-00356-00001 Cultivo: - Recinto:18-099-016-00681-00001 Cultivo: -
86124	Recinto de forrajera para Cálculo de Carga Ganadera que No pertenece a Explotación. Recinto:18-059-035-00092-00001 Cultivo:62000 PASTOS PERMANENTES DE 5 O MAS AÑOS-SIN VARIEDAD Secano Recinto:18-059-036-00088-00001 Cultivo:62000 PASTOS PERMANENTES DE 5 O MAS AÑOS-SIN VARIEDAD Secano Recinto:18-059-036-00088-00002 Cultivo:62000 PASTOS PERMANENTES DE 5 O MAS AÑOS-SIN VARIEDAD Secano Recinto:18-059-036-00088-00004 Cultivo:62000 PASTOS PERMANENTES DE 5 O MAS AÑOS-SIN VARIEDAD Secano Recinto:18-059-036-00094-00001 Cultivo:62000 PASTOS PERMANENTES DE 5 O MAS AÑOS-SIN VARIEDAD Secano

Datos considerados para el Cálculo de la Carga Ganadera del expediente

Superficie determinada para Cálculo Carga Ganadera: 0,00 ha
Carga Ganadera del Expediente: 0,00 ugm/ha

Incidenias de carga ganadera

INCIDENCIA DESCRIPCIÓN

3790	Recinto declarado inactivo Recinto:18-059-036-00094-00001 Cultivo: - Recinto:18-099-006-00122-00001 Cultivo: - Recinto:18-099-006-00122-00004 Cultivo: - Recinto:18-099-015-00249-00001 Cultivo: -
86124	Recinto de forrajera para Cálculo de Carga Ganadera que No pertenece a Explotación.

(1) Con incidencias que retienen pago o deniegan el expediente.
(2) Se calcula sobre superficie declarada admisible.
(3) Aplicación del artículo 16 bis del RD 147/2023.

Puede verificar la integridad de una copia de este documento mediante la lectura del código QR adjunto o mediante el acceso a la dirección <https://ws050.juntadeandalucia.es/verificarFirma> indicando el código de VERIFICACIÓN

FIRMADO POR	RAQUEL MARIA ESPIN CRESPO	FECHA	26/06/2024
VERIFICACIÓN	Pk2jmLCR8DC45ERHX3KV56KD42RK4Q	PÁGINA	168/513





	Recinto:18-059-036-00094-00001	Cultivo:62000	PASTOS PERMANENTES DE 5 O MAS AÑOS-SIN VARIEDAD	Secano
	Recinto:18-059-036-00088-00002	Cultivo:62000	PASTOS PERMANENTES DE 5 O MAS AÑOS-SIN VARIEDAD	Secano
	Recinto:18-059-036-00088-00001	Cultivo:62000	PASTOS PERMANENTES DE 5 O MAS AÑOS-SIN VARIEDAD	Secano
	Recinto:18-059-036-00088-00004	Cultivo:62000	PASTOS PERMANENTES DE 5 O MAS AÑOS-SIN VARIEDAD	Secano
	Recinto:18-059-035-00092-00001	Cultivo:62000	PASTOS PERMANENTES DE 5 O MAS AÑOS-SIN VARIEDAD	Secano
86128	Recinto de Forrajeras que no ha contabilizado para Carga Ganadera por no tener una explotación válida para el cálculo de la Carga Ganadera			
	Recinto:18-059-036-00094-00001	Cultivo:62	PASTOS PERMANENTES DE 5 O MAS AÑOS-	
	Recinto:18-059-036-00088-00002	Cultivo:62	PASTOS PERMANENTES DE 5 O MAS AÑOS-	
	Recinto:18-059-036-00088-00001	Cultivo:62	PASTOS PERMANENTES DE 5 O MAS AÑOS-	
	Recinto:18-059-036-00088-00004	Cultivo:62	PASTOS PERMANENTES DE 5 O MAS AÑOS-	
	Recinto:18-059-035-00092-00001	Cultivo:62	PASTOS PERMANENTES DE 5 O MAS AÑOS-	
86132	Recinto superficie forrajera que no realiza la actividad de producción de pastoreo.			
	Recinto:18-099-010-00117-00001	Cultivo:20000	BARBECHO TRADICIONAL-SIN VARIEDAD	Secano
	Recinto:18-099-006-00122-00001	Cultivo:20000	BARBECHO TRADICIONAL-SIN VARIEDAD	Regadío
	Recinto:18-099-006-00122-00004	Cultivo:20000	BARBECHO TRADICIONAL-SIN VARIEDAD	Regadío
	Recinto:18-099-015-00249-00001	Cultivo:20000	BARBECHO TRADICIONAL-SIN VARIEDAD	Regadío
	Recinto:18-099-010-00051-00001	Cultivo:20000	BARBECHO TRADICIONAL-SIN VARIEDAD	Secano
	Recinto:18-099-010-00145-00002	Cultivo:20000	BARBECHO TRADICIONAL-SIN VARIEDAD	Secano
	Recinto:18-099-010-00145-00001	Cultivo:20000	BARBECHO TRADICIONAL-SIN VARIEDAD	Secano
	Recinto:18-099-003-00118-00001	Cultivo:20000	BARBECHO TRADICIONAL-SIN VARIEDAD	Regadío
	Recinto:18-099-006-00089-00002	Cultivo:20000	BARBECHO TRADICIONAL-SIN VARIEDAD	Regadío
	Recinto:18-099-003-00125-00001	Cultivo:20000	BARBECHO TRADICIONAL-SIN VARIEDAD	Regadío
	Recinto:18-099-022-00028-00001	Cultivo:20000	BARBECHO TRADICIONAL-SIN VARIEDAD	Secano
	Recinto:18-099-005-00018-00001	Cultivo:20000	BARBECHO TRADICIONAL-SIN VARIEDAD	Regadío

(1) Con incidencias que retienen pago o deniegan el expediente.
 (2) Se calcula sobre superficie declarada admisible.
 (3) Aplicación del artículo 16 bis del RD 147/2023.

Puede verificar la integridad de una copia de este documento mediante la lectura del código QR adjunto o mediante el acceso a la dirección https://ws050.juntadeandalucia.es/verificarFirma indicando el código de VERIFICACIÓN					
FIRMADO POR	RAQUEL MARIA ESPIN CRESPO		FECHA		26/06/2024
VERIFICACIÓN	Pk2jmLCR8DC45ERHX3KV56KD42RK4Q		PÁGINA		169/513

**APELLIDOS Y NOMBRE / RAZÓN SOCIAL**

LORENTE SANCHEZ JOSEFA

NIF

****9120*

EXPEDIENTE

1209461

RESOLUCIÓN

CONCESIÓN DE LA AYUDA

DATOS DE MANTENIMIENTO UNIDADES

GRUPO DE PAGO	Sup. Dec. Admisible	Sup. Resuelta	Sobredecl.	% Sobredecl.
ZONAS DE LIMITACIONES ESPECIFICAS	31,57	31,57	0,00	0,00

RESUMEN DE PAGOS

	IMPORTE (Euros)			
	RESUELTO	FEADER	MAPA	CAPADR
Pago realizado	2.816,00	2.393,60	276,25	146,15

APLICACIÓN DE REDUCCIONES Y PENALIZACIONES (%)

Criterios de subvencionabilidad (1)	Presentación tardía	Omisión declaración	Condicionabilidad
0,00	0,00	0,00	0,00

IMPORTE (Euros)

Calculado(2)	Reducción	Penalización	Reducción Penalización (3)	Penalización adicional	Resuelto	FEADER	MAPA	CAPADR
2.816,00 €	0,00 €	0,00 €	0,00 €	0,00 €	2.816,00 €	2.393,60 €	276,25 €	146,15 €
Importe Unitario:	128,00 €	Nuevo Importe Unitario:	89,20 €					

(1) Con incidencias que retienen pago o deniegan el expediente.

(2) Se calcula sobre superficie declarada admisible.

(3) Aplicación del artículo 16 bis del RD 147/2023.

Puede verificar la integridad de una copia de este documento mediante la lectura del código QR adjunto o mediante el acceso a la dirección <https://ws050.juntadeandalucia.es/verificarFirma> indicando el código de VERIFICACIÓN

FIRMADO POR	RAQUEL MARIA ESPIN CRESPO	FECHA	26/06/2024
VERIFICACIÓN	Pk2jmLCR8DC45ERHX3KV56KD42RK4Q	PÁGINA	170/513





RECINTOS PROPUESTOS

REF.	REFERENCIA SIGPAC	CULTIVO	S/R	USO SIGPAC	Sup. Dec. admisible	Sup. Campo	Sup. Determ.	Sup. Resuelta
4197882	18-099-001-00077-0002	BARBECHO TRADICIONAL	R		0,38		0,38	0,38
4197883	18-099-001-00077-0003	BARBECHO TRADICIONAL	R		0,08		0,08	0,08
4197884	18-099-001-00077-0004	BARBECHO TRADICIONAL	R		0,05		0,05	0,05
4197892	18-099-002-00002-0001	ALMENDROS	R		0,71		0,71	0,71
4197899	18-099-004-00004-0002	ALMENDROS	S		1,66		1,66	1,66
4197902	18-099-004-00004-0003	ALMENDROS	S		0,30		0,30	0,30
4197906	18-099-006-00208-0001	ALMENDROS	R		1,12		1,12	1,12
4197927	18-099-006-00207-0001	ALMENDROS	R		2,81		2,81	2,81
1700000006188186	18-099-006-00109-0007	CEBADA	R		1,79		1,79	1,79
1700000006188188	18-099-004-00026-0002	OLIVAR	R		1,50		1,50	1,50
1700000006188190	18-099-016-00061-0001	OLIVAR	R		0,13		0,13	0,13
1700000006188191	18-110-007-00512-0018	OLIVAR	R		0,42		0,42	0,42
1700000006188195	18-099-006-00110-0002	BARBECHO TRADICIONAL	S		1,88		1,88	1,88
1700000006188199	18-099-015-00332-0003	OLIVAR	R		0,50		0,50	0,50
1700000006188201	18-110-007-00512-0005	OLIVAR	R		0,77		0,77	0,77
1700000006188202	18-099-004-00026-0001	ALMENDROS	R		4,01		4,01	4,01
1700000006188203	18-099-017-00413-0004	ALMENDROS	S		0,42		0,42	0,42
1700000006188204	18-099-017-00414-0003	ALMENDROS	S		0,48		0,48	0,48
1700000006188205	18-099-017-00414-0004	ALMENDROS	S		0,18		0,18	0,18
1700000006188206	18-099-006-00109-0009	ALMENDROS	R		0,02		0,02	0,02
1700000006188208	18-099-017-00413-0001	ALMENDROS	S		0,34		0,34	0,34
1700000006188209	18-099-017-00414-0001	ALMENDROS	S		0,74		0,74	0,74
1700000006188210	18-099-017-00419-0001	ALMENDROS	S		0,90		0,90	0,90
1700000006188213	18-099-029-00114-0001	ALMENDROS	S		1,05		1,05	1,05
1700000006188214	18-099-017-00354-0001	ALMENDROS	S		1,69		1,69	1,69
1700000006188217	18-110-001-00068-0001	ALMENDROS	R		0,62		0,62	0,62
1700000006188219	18-099-011-05027-0001	ALMENDROS	S		1,04		1,04	1,04
1700000006188220	18-099-013-00003-0001	ALMENDROS	S		2,03		2,03	2,03
1700000006188221	18-099-006-00218-0001	ALMENDROS	R		1,20		1,20	1,20
1700000006188222	18-099-017-00388-0001	ALMENDROS	S		2,17		2,17	2,17
1700000006188223	18-099-017-00413-0002	ALMENDROS	S		0,42		0,42	0,42
1700000006188224	18-099-017-00413-0005	ALMENDROS	S		0,08		0,08	0,08
1700000006188225	18-099-017-00414-0002	ALMENDROS	S		0,08		0,08	0,08

Datos considerados para el Cálculo de la Carga Ganadera del expediente

Superficie determinada para Cálculo Carga Ganadera: 0,00 ha

Carga Ganadera del Expediente: 0,00 ugm/ha

Incidencias de carga ganadera

INCIDENCIA DESCRIPCIÓN

86132	Recinto superficie forrajera que no realiza la actividad de producción de pastoreo.
	Recinto:18-099-001-00077-00002 Cultivo:20000 BARBECHO TRADICIONAL-SIN VARIEDAD Regadío
	Recinto:18-099-001-00077-00003 Cultivo:20000 BARBECHO TRADICIONAL-SIN VARIEDAD Regadío
	Recinto:18-099-001-00077-00004 Cultivo:20000 BARBECHO TRADICIONAL-SIN VARIEDAD Regadío
	Recinto:18-099-006-00110-00002 Cultivo:20000 BARBECHO TRADICIONAL-SIN VARIEDAD Secano

(1) Con incidencias que retienen pago o deniegan el expediente.
 (2) Se calcula sobre superficie declarada admisible.
 (3) Aplicación del artículo 16 bis del RD 147/2023.

Puede verificar la integridad de una copia de este documento mediante la lectura del código QR adjunto o mediante el acceso a la dirección https://ws050.juntadeandalucia.es/verificarFirma indicando el código de VERIFICACIÓN				
FIRMADO POR	RAQUEL MARIA ESPIN CRESPO	FECHA	26/06/2024	
VERIFICACIÓN	Pk2jmLCR8DC45ERHX3KV56KD42RK4Q	PÁGINA	171/513	



APELLIDOS Y NOMBRE / RAZÓN SOCIAL

LUJAN ROBLES MIGUEL ANGEL

NIF

****1001*

EXPEDIENTE

1152215

RESOLUCIÓN

CONCESIÓN DE LA AYUDA

DATOS DE MANTENIMIENTO UNIDADES

GRUPO DE PAGO

ZONAS DE LIMITACIONES ESPECIFICAS

Sup. Dec. Admisible

96,72

Sup. Resuelta

96,72

Sobredecl.

0,00

% Sobredecl.

0,00

RESUMEN DE PAGOS

	IMPORTE (Euros)			
	RESUELTO	FEADER	MAPA	CAPADR
Pago realizado	2.816,00	2.393,60	276,25	146,15

APLICACIÓN DE REDUCCIONES Y PENALIZACIONES (%)

Criterios de subvencionabilidad (1)	Presentación tardía	Omisión declaración	Condicionalidad
0,00	0,00	0,00	0,00

IMPORTE (Euros)

Calculado(2)	Reducción	Penalización	Reducción Penalización (3)	Penalización adicional	Resuelto	FEADER	MAPA	CAPADR
2.816,00 €	0,00 €	0,00 €	0,00 €	0,00 €	2.816,00 €	2.393,60 €	276,25 €	146,15 €
Importe Unitario:	128,00 €	Nuevo Importe Unitario:	29,11 €					

RECINTOS PROPUESTOS

REF.	REFERENCIA SIGPAC	CULTIVO	S/R	USO SIGPAC	Sup. Dec. admisible	Sup. Campo	Sup. Determ.	Sup. Resuelta
6934885	18-135-011-00111-0007	PASTOS PERMANENTES DE 5 O MAS AÑOS	S		96,72		96,72	96,72

Datos considerados para el Cálculo de la Carga Ganadera del expediente

Superficie determinada para Cálculo Carga Ganadera: 96,72 ha

Carga Ganadera del Expediente: 0,17 ugm/ha

Explotación	Especie	Ugm Calculada para CG
ES181340000164	CAPRINA	16,31
ES181340000164	OVINA	0,37

Recintos Determinados para el Cálculo de Garga Ganadera

REF.	REFERENCIA SIGPAC	CULTIVO	DESCRIPCIÓN CULTIVO	S/R	SUP. RESUELTA (ha)
6934885	18-135-011-00111-00007	62000	PASTOS PERMANENTES DE 5 O MAS AÑOS-SIN VARIEDAD	S	96,72

(1) Con incidencias que retienen pago o deniegan el expediente.
 (2) Se calcula sobre superficie declarada admisible.
 (3) Aplicación del artículo 16 bis del RD 147/2023.

Puede verificar la integridad de una copia de este documento mediante la lectura del código QR adjunto o mediante el acceso a la dirección https://ws050.juntadeandalucia.es/verificarFirma indicando el código de VERIFICACIÓN					
FIRMADO POR	RAQUEL MARIA ESPIN CRESPO		FECHA		26/06/2024
VERIFICACIÓN	Pk2jmLCR8DC45ERHX3KV56KD42RK4Q		PÁGINA		172/513



APELLIDOS Y NOMBRE / RAZÓN SOCIAL

LUPIAÑEZ FUNES ROGELIO

NIF
****3441*

EXPEDIENTE
1191186

RESOLUCIÓN
CONCESIÓN DE LA AYUDA

DATOS DE MANTENIMIENTO UNIDADES

GRUPO DE PAGO

ZONAS DE LIMITACIONES ESPECIFICAS

Sup. Dec. Admisible	Sup. Resuelta	Sobredecl.	% Sobredecl.
403,61	380,17	23,44	5,81

RESUMEN DE PAGOS

	IMPORTE (Euros)			
	RESUELTO	FEADER	MAPA	CAPADR
Pago realizado	2.322,22	1.973,89	227,81	120,52
A pagar	22,15	18,83	2,17	1,15
TOTAL	2.344,37	1.992,72	229,98	121,67

APLICACIÓN DE REDUCCIONES Y PENALIZACIONES (%)

Criterios de subvencionabilidad (1)	Presentación tardía	Omisión declaración	Condicionabilidad
0,00	0,00	0,00	0,00

IMPORTE (Euros)

Calculado(2)	Reducción	Penalización	Reducción Penalización (3)	Penalización adicional	Resuelto	FEADER	MAPA	CAPADR
2.816,00 €	163,54 €	308,09 €	0,00 €	0,00 €	2.344,37 €	1.992,71 €	229,98 €	121,68 €
Importe Unitario:	128,00 €	Nuevo Importe Unitario:	6,98 €					

(1) Con incidencias que retienen pago o deniegan el expediente.
 (2) Se calcula sobre superficie declarada admisible.
 (3) Aplicación del artículo 16 bis del RD 147/2023.

Puede verificar la integridad de una copia de este documento mediante la lectura del código QR adjunto o mediante el acceso a la dirección https://ws050.juntadeandalucia.es/verificarFirma indicando el código de VERIFICACIÓN				
FIRMADO POR	RAQUEL MARIA ESPIN CRESPO	FECHA	26/06/2024	
VERIFICACIÓN	Pk2jmLCR8DC45ERHX3KV56KD42RK4Q	PÁGINA	173/513	



RECINTOS PROPUESTOS

REF.	REFERENCIA SIGPAC	CULTIVO	S/R	USO SIGPAC	Sup. Dec. admisible	Sup. Campo	Sup. Determ.	Sup. Resuelta
-1536824	18-041-900-09602-0026	PASTOS PERMANENTES DE 5 O MAS AÑOS	S		0,23		0,23	0,23
-1536823	18-041-900-09602-0025	PASTOS PERMANENTES DE 5 O MAS AÑOS	S		0,25		0,25	0,25
-1536822	18-041-900-09602-0024	PASTOS PERMANENTES DE 5 O MAS AÑOS	S		0,62		0,62	0,62
-1536821	18-041-002-00115-0001	PASTOS PERMANENTES DE 5 O MAS AÑOS	S		2,13		2,13	2,13
-1536820	18-041-002-00112-0001	PASTOS PERMANENTES DE 5 O MAS AÑOS	S		0,16		0,16	0,16
-1536819	18-041-002-00111-0001	PASTOS PERMANENTES DE 5 O MAS AÑOS	S		1,52		1,52	1,52
-1536818	18-041-002-00091-0010	PASTOS PERMANENTES DE 5 O MAS AÑOS	S		0,25		0,25	0,25
-1536817	18-041-002-00091-0004	PASTOS PERMANENTES DE 5 O MAS AÑOS	S		4,09		4,09	4,09
-1536815	18-041-002-00003-0001	PASTOS PERMANENTES DE 5 O MAS AÑOS	S		46,52		46,52	46,52
-1027017	18-041-004-00079-0005	PASTOS PERMANENTES DE 5 O MAS AÑOS	S		0,04		0,04	0,04
5113663	18-041-002-00044-0002	PASTOS PERMANENTES DE 5 O MAS AÑOS	S		0,04		0,04	0,04
5113664	18-041-002-00044-0003	PASTOS PERMANENTES DE 5 O MAS AÑOS	S		0,08		0,08	0,08
5113682	18-118-006-00153-0001	PASTOS PERMANENTES DE 5 O MAS AÑOS	S		0,03		0,03	0,03
5113700	18-041-002-00006-0001	PASTOS PERMANENTES DE 5 O MAS AÑOS	S		1,35		1,35	1,35
5113701	18-041-002-00006-0002	PASTOS PERMANENTES DE 5 O MAS AÑOS	S		0,37		0,37	0,37
5113837	18-041-007-00049-0001	PASTOS PERMANENTES DE 5 O MAS AÑOS	S		0,20		0,20	0,20
5113854	18-041-007-00092-0002	PASTOS PERMANENTES DE 5 O MAS AÑOS	S		0,65		0,65	0,65
5113869	18-041-004-00079-0002	PASTOS PERMANENTES DE 5 O MAS AÑOS	S		0,31		0,31	0,31
5113870	18-041-004-00079-0003	PASTOS PERMANENTES DE 5 O MAS AÑOS	S		0,27		0,27	0,27
5113875	18-041-004-00072-0001	PASTOS PERMANENTES DE 5 O MAS AÑOS	S		0,35		0,35	0,35
5113877	18-041-004-00058-0002	PASTOS PERMANENTES DE 5 O MAS AÑOS	S		0,05		0,05	0,05
5122422	18-041-003-00001-0004	PASTOS PERMANENTES DE 5 O MAS AÑOS	S		1,24		1,24	1,24
5122427	18-041-004-00001-0002	PASTOS PERMANENTES DE 5 O MAS AÑOS	S		2,42		2,42	2,42
5122437	18-041-003-00002-0002	PASTOS PERMANENTES DE 5 O MAS AÑOS	S		6,60		6,60	6,60
5132927	18-041-003-00014-0002	PASTOS PERMANENTES DE 5 O MAS AÑOS	S		0,20		0,20	0,20
5338523	18-118-007-00015-0001	PASTOS PERMANENTES DE 5 O MAS AÑOS	S		0,26		0,26	0,26
5338525	18-118-007-00018-0002	PASTOS PERMANENTES DE 5 O MAS AÑOS	S		1,22		1,22	1,22
5338526	18-118-007-00021-0006	PASTOS PERMANENTES DE 5 O MAS AÑOS	S		0,04		0,04	0,04
5340197	18-041-002-00090-0001	PASTOS PERMANENTES DE 5 O MAS AÑOS	S		17,59		17,59	17,59
5340241	18-041-003-00015-0002	PASTOS PERMANENTES DE 5 O MAS AÑOS	S		10,02		10,02	10,02
5340243	18-041-003-00088-0001	PASTOS PERMANENTES DE 5 O MAS AÑOS	S		20,57		20,57	20,57
6920068	18-041-001-00010-0007	PASTOS PERMANENTES DE 5 O MAS AÑOS	S		0,47		0,47	0,47
6920069	18-041-001-00010-0008	PASTOS PERMANENTES DE 5 O MAS AÑOS	S		39,91		39,91	39,91
6920077	18-041-006-00049-0006	PASTOS PERMANENTES DE 5 O MAS AÑOS	S		4,04		4,04	0,00
6920078	18-041-007-00136-0001	PASTOS PERMANENTES DE 5 O MAS AÑOS	S		4,30		4,30	0,00
6920093	18-041-001-00001-0001	PASTOS PERMANENTES DE 5 O MAS AÑOS	S		168,05		168,05	168,05
6920094	18-041-001-00001-0002	PASTOS PERMANENTES DE 5 O MAS AÑOS	S		20,30		20,30	20,30
6920096	18-041-005-00001-0001	PASTOS PERMANENTES DE 5 O MAS AÑOS	S		0,50		0,50	0,50
6920111	18-041-001-00002-0002	PASTOS PERMANENTES DE 5 O MAS AÑOS	S		6,77		6,77	6,77
6920165	18-041-001-00003-0001	PASTOS PERMANENTES DE 5 O MAS AÑOS	S		6,26		6,26	6,26
6920171	18-041-005-00004-0003	PASTOS PERMANENTES DE 5 O MAS AÑOS	S		0,24		0,24	0,24
6920172	18-041-005-00004-0004	PASTOS PERMANENTES DE 5 O MAS AÑOS	S		0,96		0,96	0,96
6920173	18-041-005-00004-0005	PASTOS PERMANENTES DE 5 O MAS AÑOS	S		0,18		0,18	0,18
6920177	18-041-001-00006-0002	PASTOS PERMANENTES DE 5 O MAS AÑOS	S		0,32		0,32	0,32
6920178	18-041-001-00006-0003	PASTOS PERMANENTES DE 5 O MAS AÑOS	S		0,39		0,39	0,39
6920185	18-041-005-00008-0002	PASTOS PERMANENTES DE 5 O MAS AÑOS	S		0,83		0,83	0,83
6920187	18-041-001-00008-0003	PASTOS PERMANENTES DE 5 O MAS AÑOS	S		1,08		1,08	1,08
6920188	18-041-001-00008-0004	PASTOS PERMANENTES DE 5 O MAS AÑOS	S		0,21		0,21	0,21
6920189	18-041-001-00008-0005	PASTOS PERMANENTES DE 5 O MAS AÑOS	S		0,22		0,22	0,22
6920190	18-041-005-00009-0002	PASTOS PERMANENTES DE 5 O MAS AÑOS	S		0,08		0,08	0,08
6920191	18-041-005-00009-0003	PASTOS PERMANENTES DE 5 O MAS AÑOS	S		0,30		0,30	0,30
6920192	18-041-005-00010-0001	PASTOS PERMANENTES DE 5 O MAS AÑOS	S		0,38		0,38	0,38

(1) Con incidencias que retienen pago o deniegan el expediente.
 (2) Se calcula sobre superficie declarada admisible.
 (3) Aplicación del artículo 16 bis del RD 147/2023.

Puede verificar la integridad de una copia de este documento mediante la lectura del código QR adjunto o mediante el acceso a la dirección https://ws050.juntadeandalucia.es/verificarFirma indicando el código de VERIFICACIÓN				
FIRMADO POR	RAQUEL MARIA ESPIN CRESPO	FECHA	26/06/2024	
VERIFICACIÓN	Pk2jmLCR8DC45ERHX3KV56KD42RK4Q	PÁGINA	174/513	



RECINTOS PROPUESTOS

REF.	REFERENCIA SIGPAC	CULTIVO	S/R	USO SIGPAC	Sup. Dec. admisible	Sup. Campo	Sup. Determ.	Sup. Resuelta
6920207	18-041-001-00017-0002	PASTOS PERMANENTES DE 5 O MAS AÑOS	S		10,27		10,27	10,27
6920223	18-041-001-00026-0002	PASTOS PERMANENTES DE 5 O MAS AÑOS	S		1,35		1,35	1,35
6920229	18-041-001-00028-0002	PASTOS PERMANENTES DE 5 O MAS AÑOS	S		0,47		0,47	0,47
6920232	18-041-001-00029-0003	PASTOS PERMANENTES DE 5 O MAS AÑOS	S		0,55		0,55	0,55
6920233	18-041-001-00029-0004	PASTOS PERMANENTES DE 5 O MAS AÑOS	S		0,41		0,41	0,41
6920286	18-179-006-00011-0001	PASTOS PERMANENTES DE 5 O MAS AÑOS	S		0,12		0,12	0,00
6920288	18-179-006-00014-0002	PASTOS PERMANENTES DE 5 O MAS AÑOS	S		0,51		0,51	0,00
6920289	18-179-006-00014-0003	PASTOS PERMANENTES DE 5 O MAS AÑOS	S		0,43		0,43	0,00
6920291	18-179-006-00095-0001	PASTOS PERMANENTES DE 5 O MAS AÑOS	S		0,09		0,09	0,00
6920292	18-179-006-00095-0002	PASTOS PERMANENTES DE 5 O MAS AÑOS	S		0,16		0,16	0,00
6920625	18-179-001-00013-0003	PASTOS PERMANENTES DE 5 O MAS AÑOS	R		0,89		0,89	0,00
6920626	18-179-001-00013-0004	PASTOS PERMANENTES DE 5 O MAS AÑOS	S		12,90		12,90	0,00

INCIDENCIAS

INCIDENCIA DESCRIPCIÓN

3790	Recinto declarado inactivo Recinto:18-041-006-00049-00006 Cultivo: - Recinto:18-041-007-00136-00001 Cultivo: - Recinto:18-179-001-00013-00003 Cultivo: - Recinto:18-179-001-00013-00004 Cultivo: - Recinto:18-179-006-00011-00001 Cultivo: - Recinto:18-179-006-00014-00002 Cultivo: - Recinto:18-179-006-00014-00003 Cultivo: - Recinto:18-179-006-00095-00001 Cultivo: - Recinto:18-179-006-00095-00002 Cultivo: -
86119	Carga ganadera NO cumple con el valor mínimo de 0,2 UGM/ha. Recinto:18-041-007-00092-00003 Cultivo:62000 PASTOS PERMANENTES DE 5 O MAS AÑOS-SIN VARIEDAD Secano Carga Ganadera:0,1 Recinto:18-118-007-00008-00002 Cultivo:62000 PASTOS PERMANENTES DE 5 O MAS AÑOS-SIN VARIEDAD Secano Carga Ganadera:0,1 Recinto:18-118-007-00013-00001 Cultivo:62000 PASTOS PERMANENTES DE 5 O MAS AÑOS-SIN VARIEDAD Secano Carga Ganadera:0,1 Recinto:18-118-007-00016-00002 Cultivo:62000 PASTOS PERMANENTES DE 5 O MAS AÑOS-SIN VARIEDAD Secano Carga Ganadera:0,1 Recinto:18-118-007-00017-00001 Cultivo:62000 PASTOS PERMANENTES DE 5 O MAS AÑOS-SIN VARIEDAD Secano Carga Ganadera:0,1 Recinto:18-118-007-00021-00007 Cultivo:62000 PASTOS PERMANENTES DE 5 O MAS AÑOS-SIN VARIEDAD Secano Carga Ganadera:0,1 Recinto:18-118-007-00022-00001 Cultivo:62000 PASTOS PERMANENTES DE 5 O MAS AÑOS-SIN VARIEDAD Secano Carga Ganadera:0,1 Recinto:18-118-007-00023-00001 Cultivo:62000 PASTOS PERMANENTES DE 5 O MAS AÑOS-SIN VARIEDAD Secano Carga Ganadera:0,1 Recinto:18-118-007-00028-00001 Cultivo:62000 PASTOS PERMANENTES DE 5 O MAS AÑOS-SIN VARIEDAD Secano Carga Ganadera:0,1 Recinto:18-118-007-00050-00005 Cultivo:62000 PASTOS PERMANENTES DE 5 O MAS AÑOS-SIN VARIEDAD Secano Carga Ganadera:0,1 Recinto:18-118-007-00055-00001 Cultivo:62000 PASTOS PERMANENTES DE 5 O MAS AÑOS-SIN VARIEDAD Secano Carga Ganadera:0,1 Recinto:18-118-007-00062-00002 Cultivo:62000 PASTOS PERMANENTES DE 5 O MAS AÑOS-SIN VARIEDAD Regadío Carga Ganadera:0,1 Recinto:18-118-007-00062-00005 Cultivo:62000 PASTOS PERMANENTES DE 5 O MAS AÑOS-SIN VARIEDAD Regadío Carga Ganadera:0,1 Recinto:18-118-007-00062-00006 Cultivo:62000 PASTOS PERMANENTES DE 5 O MAS AÑOS-SIN VARIEDAD Regadío Carga Ganadera:0,1 Recinto:18-118-007-00450-00008 Cultivo:62000 PASTOS PERMANENTES DE 5 O MAS AÑOS-SIN VARIEDAD Secano Carga Ganadera:0,1 Recinto:18-118-007-00451-00008 Cultivo:62000 PASTOS PERMANENTES DE 5 O MAS AÑOS-SIN VARIEDAD Secano Carga Ganadera:0,1 Recinto:18-118-007-00452-00003 Cultivo:62000 PASTOS PERMANENTES DE 5 O MAS AÑOS-SIN VARIEDAD Secano Carga Ganadera:0,1

(1) Con incidencias que retienen pago o deniegan el expediente.
 (2) Se calcula sobre superficie declarada admisible.
 (3) Aplicación del artículo 16 bis del RD 147/2023.

Puede verificar la integridad de una copia de este documento mediante la lectura del código QR adjunto o mediante el acceso a la dirección https://ws050.juntadeandalucia.es/verificarFirma indicando el código de VERIFICACIÓN				
FIRMADO POR	RAQUEL MARIA ESPIN CRESPO	FECHA	26/06/2024	
VERIFICACIÓN	Pk2jmLCR8DC45ERHX3KV56KD42RK4Q	PÁGINA	175/513	

**INCIDENCIAS****INCIDENCIA DESCRIPCIÓN**

Ganadera:0,1

Recinto:18-118-007-00452-00010 Cultivo:62000 PASTOS PERMANENTES DE 5 O MAS AÑOS-SIN VARIEDAD Secano Carga

Ganadera:0,1

Datos considerados para el Cálculo de la Carga Ganadera del expediente

Superficie determinada para Cálculo Carga Ganadera: 385,62 ha

Carga Ganadera del Expediente: 0,10 ugm/ha

Explotación	Especie	Ugm Calculada para CG
ES18040000011	CAPRINA	10,27
ES18040000011	OVINA	27,84

Recintos Determinados para el Cálculo de Garga Ganadera

REF.	REFERENCIA SIGPAC	CULTIVO	DESCRIPCIÓN CULTIVO	S/R	SUP. RESUELTA (ha)
-1536824	18-041-900-09602-00026	62000	PASTOS PERMANENTES DE 5 O MAS AÑOS-SIN VARIEDAD	S	0,23
-1536823	18-041-900-09602-00025	62000	PASTOS PERMANENTES DE 5 O MAS AÑOS-SIN VARIEDAD	S	0,25
-1536822	18-041-900-09602-00024	62000	PASTOS PERMANENTES DE 5 O MAS AÑOS-SIN VARIEDAD	S	0,62
-1536821	18-041-002-001115-00001	62000	PASTOS PERMANENTES DE 5 O MAS AÑOS-SIN VARIEDAD	S	2,13
-1536820	18-041-002-001112-00001	62000	PASTOS PERMANENTES DE 5 O MAS AÑOS-SIN VARIEDAD	S	0,16
-1536819	18-041-002-001111-00001	62000	PASTOS PERMANENTES DE 5 O MAS AÑOS-SIN VARIEDAD	S	1,52
-1536818	18-041-002-00091-00010	62000	PASTOS PERMANENTES DE 5 O MAS AÑOS-SIN VARIEDAD	S	0,25
-1536817	18-041-002-00091-00004	62000	PASTOS PERMANENTES DE 5 O MAS AÑOS-SIN VARIEDAD	S	4,09
-1536816	18-041-002-00082-00002	63000	PASTOS DE MENOS DE 5 AÑOS-SIN VARIEDAD	S	0,10
-1536815	18-041-002-00003-00001	62000	PASTOS PERMANENTES DE 5 O MAS AÑOS-SIN VARIEDAD	S	46,52
-1027017	18-041-004-00079-00005	62000	PASTOS PERMANENTES DE 5 O MAS AÑOS-SIN VARIEDAD	S	0,04
-822667	18-179-001-00028-00003	63000	PASTOS DE MENOS DE 5 AÑOS-SIN VARIEDAD	R	3,87
5113663	18-041-002-00044-00002	62000	PASTOS PERMANENTES DE 5 O MAS AÑOS-SIN VARIEDAD	S	0,04
5113664	18-041-002-00044-00003	62000	PASTOS PERMANENTES DE 5 O MAS AÑOS-SIN VARIEDAD	S	0,08
5113700	18-041-002-00006-00001	62000	PASTOS PERMANENTES DE 5 O MAS AÑOS-SIN VARIEDAD	S	1,35
5113701	18-041-002-00006-00002	62000	PASTOS PERMANENTES DE 5 O MAS AÑOS-SIN VARIEDAD	S	0,37
5113837	18-041-007-00049-00001	62000	PASTOS PERMANENTES DE 5 O MAS AÑOS-SIN VARIEDAD	S	0,20
5113854	18-041-007-00092-00002	62000	PASTOS PERMANENTES DE 5 O MAS AÑOS-SIN VARIEDAD	S	0,65
5113855	18-041-007-00092-00003	62000	PASTOS PERMANENTES DE 5 O MAS AÑOS-SIN VARIEDAD	S	0,14
5113856	18-041-007-00092-00004	63000	PASTOS DE MENOS DE 5 AÑOS-SIN VARIEDAD	R	0,14
5113857	18-041-007-00092-00005	63000	PASTOS DE MENOS DE 5 AÑOS-SIN VARIEDAD	R	0,50
5113869	18-041-004-00079-00002	62000	PASTOS PERMANENTES DE 5 O MAS AÑOS-SIN VARIEDAD	S	0,31
5113870	18-041-004-00079-00003	62000	PASTOS PERMANENTES DE 5 O MAS AÑOS-SIN VARIEDAD	S	0,27
5113875	18-041-004-00072-00001	62000	PASTOS PERMANENTES DE 5 O MAS AÑOS-SIN VARIEDAD	S	0,35
5113877	18-041-004-00058-00002	62000	PASTOS PERMANENTES DE 5 O MAS AÑOS-SIN VARIEDAD	S	0,05
5122422	18-041-003-00001-00004	62000	PASTOS PERMANENTES DE 5 O MAS AÑOS-SIN VARIEDAD	S	1,24
5122427	18-041-004-00001-00002	62000	PASTOS PERMANENTES DE 5 O MAS AÑOS-SIN VARIEDAD	S	2,42

(1) Con incidencias que retienen pago o deniegan el expediente.

(2) Se calcula sobre superficie declarada admisible.

(3) Aplicación del artículo 16 bis del RD 147/2023.

Puede verificar la integridad de una copia de este documento mediante la lectura del código QR adjunto o mediante el acceso a la dirección <https://ws050.juntadeandalucia.es/verificarFirma> indicando el código de VERIFICACIÓN

FIRMADO POR	RAQUEL MARIA ESPIN CRESPO	FECHA	26/06/2024
VERIFICACIÓN	Pk2jmLCR8DC45ERHX3KV56KD42RK4Q	PÁGINA	176/513





Recintos Determinados para el Cálculo de Garga Ganadera

REF.	REFERENCIA SIGPAC	CULTIVO	DESCRIPCIÓN CULTIVO	S/R	SUP. RESUELTA (ha)
5122437	18-041-003-00002-00002	62000	PASTOS PERMANENTES DE 5 O MAS AÑOS-SIN VARIEDAD	S	6,60
5132927	18-041-003-00014-00002	62000	PASTOS PERMANENTES DE 5 O MAS AÑOS-SIN VARIEDAD	S	0,20
5340197	18-041-002-00090-00001	62000	PASTOS PERMANENTES DE 5 O MAS AÑOS-SIN VARIEDAD	S	17,59
5340241	18-041-003-00015-00002	62000	PASTOS PERMANENTES DE 5 O MAS AÑOS-SIN VARIEDAD	S	10,02
5340243	18-041-003-00088-00001	62000	PASTOS PERMANENTES DE 5 O MAS AÑOS-SIN VARIEDAD	S	20,57
5542265	18-041-002-00089-00002	63000	PASTOS DE MENOS DE 5 AÑOS-SIN VARIEDAD	S	0,99
6920068	18-041-001-00010-00007	62000	PASTOS PERMANENTES DE 5 O MAS AÑOS-SIN VARIEDAD	S	0,47
6920069	18-041-001-00010-00008	62000	PASTOS PERMANENTES DE 5 O MAS AÑOS-SIN VARIEDAD	S	39,91
6920077	18-041-006-00049-00006	62000	PASTOS PERMANENTES DE 5 O MAS AÑOS-SIN VARIEDAD	S	0,00
6920078	18-041-007-00136-00001	62000	PASTOS PERMANENTES DE 5 O MAS AÑOS-SIN VARIEDAD	S	0,00
6920093	18-041-001-00001-00001	62000	PASTOS PERMANENTES DE 5 O MAS AÑOS-SIN VARIEDAD	S	168,05
6920094	18-041-001-00001-00002	62000	PASTOS PERMANENTES DE 5 O MAS AÑOS-SIN VARIEDAD	S	20,30
6920096	18-041-005-00001-00001	62000	PASTOS PERMANENTES DE 5 O MAS AÑOS-SIN VARIEDAD	S	0,50
6920111	18-041-001-00002-00002	62000	PASTOS PERMANENTES DE 5 O MAS AÑOS-SIN VARIEDAD	S	6,77
6920165	18-041-001-00003-00001	62000	PASTOS PERMANENTES DE 5 O MAS AÑOS-SIN VARIEDAD	S	6,26
6920171	18-041-005-00004-00003	62000	PASTOS PERMANENTES DE 5 O MAS AÑOS-SIN VARIEDAD	S	0,24
6920172	18-041-005-00004-00004	62000	PASTOS PERMANENTES DE 5 O MAS AÑOS-SIN VARIEDAD	S	0,96
6920173	18-041-005-00004-00005	62000	PASTOS PERMANENTES DE 5 O MAS AÑOS-SIN VARIEDAD	S	0,18
6920177	18-041-001-00006-00002	62000	PASTOS PERMANENTES DE 5 O MAS AÑOS-SIN VARIEDAD	S	0,32
6920178	18-041-001-00006-00003	62000	PASTOS PERMANENTES DE 5 O MAS AÑOS-SIN VARIEDAD	S	0,39
6920185	18-041-005-00008-00002	62000	PASTOS PERMANENTES DE 5 O MAS AÑOS-SIN VARIEDAD	S	0,83
6920187	18-041-001-00008-00003	62000	PASTOS PERMANENTES DE 5 O MAS AÑOS-SIN VARIEDAD	S	1,08
6920188	18-041-001-00008-00004	62000	PASTOS PERMANENTES DE 5 O MAS AÑOS-SIN VARIEDAD	S	0,21
6920189	18-041-001-00008-00005	62000	PASTOS PERMANENTES DE 5 O MAS AÑOS-SIN VARIEDAD	S	0,22
6920190	18-041-005-00009-00002	62000	PASTOS PERMANENTES DE 5 O MAS AÑOS-SIN VARIEDAD	S	0,08
6920191	18-041-005-00009-00003	62000	PASTOS PERMANENTES DE 5 O MAS AÑOS-SIN VARIEDAD	S	0,30
6920192	18-041-005-00010-00001	62000	PASTOS PERMANENTES DE 5 O MAS AÑOS-SIN VARIEDAD	S	0,38
6920207	18-041-001-00017-00002	62000	PASTOS PERMANENTES DE 5 O MAS AÑOS-SIN VARIEDAD	S	10,27
6920223	18-041-001-00026-00002	62000	PASTOS PERMANENTES DE 5 O MAS AÑOS-SIN VARIEDAD	S	1,35
6920229	18-041-001-00028-00002	62000	PASTOS PERMANENTES DE 5 O MAS AÑOS-SIN VARIEDAD	S	0,47
6920232	18-041-001-00029-00003	62000	PASTOS PERMANENTES DE 5 O MAS AÑOS-SIN VARIEDAD	S	0,55
6920233	18-041-001-00029-00004	62000	PASTOS PERMANENTES DE 5 O MAS AÑOS-SIN VARIEDAD	S	0,41
6921305	18-041-006-00004-00003	62000	PASTOS PERMANENTES DE 5 O MAS AÑOS-SIN VARIEDAD	R	0,00
6921326	18-041-001-00016-00001	62000	PASTOS PERMANENTES DE 5 O MAS AÑOS-SIN VARIEDAD	S	0,00
6921357	18-041-001-00019-00001	62000	PASTOS PERMANENTES DE 5 O MAS AÑOS-SIN VARIEDAD	S	0,00
6921636	18-041-001-00050-00001	62000	PASTOS PERMANENTES DE 5 O MAS AÑOS-SIN VARIEDAD	S	0,00
6921637	18-041-001-00050-00002	62000	PASTOS PERMANENTES DE 5 O MAS AÑOS-SIN VARIEDAD	S	1,26

(1) Con incidencias que retienen pago o deniegan el expediente.
 (2) Se calcula sobre superficie declarada admisible.
 (3) Aplicación del artículo 16 bis del RD 147/2023.

Puede verificar la integridad de una copia de este documento mediante la lectura del código QR adjunto o mediante el acceso a la dirección https://ws050.juntadeandalucia.es/verificarFirma indicando el código de VERIFICACIÓN					
FIRMADO POR	RAQUEL MARIA ESPIN CRESPO		FECHA		26/06/2024
VERIFICACIÓN	Pk2jmLCR8DC45ERHX3KV56KD42RK4Q		PÁGINA		177/513



Recintos Determinados para el Cálculo de Garga Ganadera

REF.	REFERENCIA SIGPAC	CULTIVO	DESCRIPCIÓN CULTIVO	S/R	SUP. RESUELTA (ha)
6921638	18-041-001-00050-00003	62000	PASTOS PERMANENTES DE 5 O MAS AÑOS-SIN VARIEDAD	S	0,00
6921639	18-041-001-00050-00004	62000	PASTOS PERMANENTES DE 5 O MAS AÑOS-SIN VARIEDAD	S	0,00

Incidencias de carga ganadera

INCIDENCIA DESCRIPCIÓN

3790	Recinto declarado inactivo Recinto:18-041-006-00049-00006 Cultivo: - Recinto:18-041-007-00136-00001 Cultivo: - Recinto:18-179-006-00011-00001 Cultivo: - Recinto:18-179-006-00014-00002 Cultivo: - Recinto:18-179-006-00014-00003 Cultivo: - Recinto:18-179-006-00095-00001 Cultivo: - Recinto:18-179-006-00095-00002 Cultivo: - Recinto:18-179-001-00013-00003 Cultivo: - Recinto:18-179-001-00013-00004 Cultivo: - Recinto:18-041-006-00004-00003 Cultivo: - Recinto:18-041-001-00016-00001 Cultivo: - Recinto:18-041-001-00019-00001 Cultivo: - Recinto:18-041-001-00050-00001 Cultivo: - Recinto:18-041-001-00050-00003 Cultivo: - Recinto:18-041-001-00050-00004 Cultivo: -
86128	Recinto de Forrajeras que no ha contabilizado para Carga Ganadera por no tener una explotación válida para el cálculo de la Carga Ganadera Recinto:18-179-006-00011-00001 Cultivo:62 PASTOS PERMANENTES DE 5 O MAS AÑOS- Recinto:18-179-006-00014-00002 Cultivo:62 PASTOS PERMANENTES DE 5 O MAS AÑOS- Recinto:18-179-006-00014-00003 Cultivo:62 PASTOS PERMANENTES DE 5 O MAS AÑOS- Recinto:18-179-006-00095-00001 Cultivo:62 PASTOS PERMANENTES DE 5 O MAS AÑOS- Recinto:18-179-006-00095-00002 Cultivo:62 PASTOS PERMANENTES DE 5 O MAS AÑOS- Recinto:18-179-001-00013-00003 Cultivo:62 PASTOS PERMANENTES DE 5 O MAS AÑOS- Recinto:18-179-001-00013-00004 Cultivo:62 PASTOS PERMANENTES DE 5 O MAS AÑOS- Recinto:18-118-007-00450-00008 Cultivo:62 PASTOS PERMANENTES DE 5 O MAS AÑOS- Recinto:18-118-007-00450-00007 Cultivo:63 PASTOS DE MENOS DE 5 AÑOS- Recinto:18-118-007-00450-00006 Cultivo:63 PASTOS DE MENOS DE 5 AÑOS- Recinto:18-118-007-00016-00002 Cultivo:62 PASTOS PERMANENTES DE 5 O MAS AÑOS- Recinto:18-118-007-00028-00001 Cultivo:62 PASTOS PERMANENTES DE 5 O MAS AÑOS- Recinto:18-118-006-00144-00004 Cultivo:63 PASTOS DE MENOS DE 5 AÑOS- Recinto:18-118-006-00144-00006 Cultivo:63 PASTOS DE MENOS DE 5 AÑOS- Recinto:18-118-006-00153-00001 Cultivo:62 PASTOS PERMANENTES DE 5 O MAS AÑOS- Recinto:18-118-006-00225-00001 Cultivo:63 PASTOS DE MENOS DE 5 AÑOS- Recinto:18-118-007-00008-00002 Cultivo:62 PASTOS PERMANENTES DE 5 O MAS AÑOS- Recinto:18-118-007-00013-00001 Cultivo:62 PASTOS PERMANENTES DE 5 O MAS AÑOS- Recinto:18-118-007-00014-00001 Cultivo:62 PASTOS PERMANENTES DE 5 O MAS AÑOS- Recinto:18-118-007-00015-00001 Cultivo:62 PASTOS PERMANENTES DE 5 O MAS AÑOS- Recinto:18-118-007-00017-00001 Cultivo:62 PASTOS PERMANENTES DE 5 O MAS AÑOS- Recinto:18-118-007-00018-00002 Cultivo:62 PASTOS PERMANENTES DE 5 O MAS AÑOS- Recinto:18-118-007-00021-00006 Cultivo:62 PASTOS PERMANENTES DE 5 O MAS AÑOS- Recinto:18-118-007-00021-00007 Cultivo:62 PASTOS PERMANENTES DE 5 O MAS AÑOS- Recinto:18-118-007-00022-00001 Cultivo:62 PASTOS PERMANENTES DE 5 O MAS AÑOS- Recinto:18-118-007-00023-00001 Cultivo:62 PASTOS PERMANENTES DE 5 O MAS AÑOS- Recinto:18-118-007-00451-00003 Cultivo:62 PASTOS PERMANENTES DE 5 O MAS AÑOS- Recinto:18-118-007-00451-00008 Cultivo:62 PASTOS PERMANENTES DE 5 O MAS AÑOS- Recinto:18-118-007-00452-00003 Cultivo:62 PASTOS PERMANENTES DE 5 O MAS AÑOS- Recinto:18-118-007-00452-00010 Cultivo:62 PASTOS PERMANENTES DE 5 O MAS AÑOS- Recinto:18-118-007-00033-00006 Cultivo:62 PASTOS PERMANENTES DE 5 O MAS AÑOS- Recinto:18-118-007-00054-00001 Cultivo:62 PASTOS PERMANENTES DE 5 O MAS AÑOS- Recinto:18-118-007-00062-00002 Cultivo:62 PASTOS PERMANENTES DE 5 O MAS AÑOS-

(1) Con incidencias que retienen pago o deniegan el expediente.
 (2) Se calcula sobre superficie declarada admisible.
 (3) Aplicación del artículo 16 bis del RD 147/2023.

Puede verificar la integridad de una copia de este documento mediante la lectura del código QR adjunto o mediante el acceso a la dirección https://ws050.juntadeandalucia.es/verificarFirma indicando el código de VERIFICACIÓN				
FIRMADO POR	RAQUEL MARIA ESPIN CRESPO	FECHA	26/06/2024	
VERIFICACIÓN	Pk2jmLCR8DC45ERHX3KV56KD42RK4Q	PÁGINA	178/513	



Recinto:18-118-007-00062-00005 Cultivo:62 PASTOS PERMANENTES DE 5 O MAS AÑOS-
Recinto:18-118-007-00062-00006 Cultivo:62 PASTOS PERMANENTES DE 5 O MAS AÑOS-
Recinto:18-118-007-00050-00005 Cultivo:62 PASTOS PERMANENTES DE 5 O MAS AÑOS-
Recinto:18-118-007-00033-00002 Cultivo:63 PASTOS DE MENOS DE 5 AÑOS-
Recinto:18-118-007-00020-00002 Cultivo:63 PASTOS DE MENOS DE 5 AÑOS-
Recinto:18-118-007-00024-00002 Cultivo:63 PASTOS DE MENOS DE 5 AÑOS-
Recinto:18-118-007-00016-00003 Cultivo:63 PASTOS DE MENOS DE 5 AÑOS-
Recinto:18-118-007-00055-00001 Cultivo:62 PASTOS PERMANENTES DE 5 O MAS AÑOS-

(1) Con incidencias que retienen pago o deniegan el expediente.
(2) Se calcula sobre superficie declarada admisible.
(3) Aplicación del artículo 16 bis del RD 147/2023.

Puede verificar la integridad de una copia de este documento mediante la lectura del código QR adjunto o mediante el acceso a la dirección <https://ws050.juntadeandalucia.es/verificarFirma> indicando el código de VERIFICACIÓN

FIRMADO POR	RAQUEL MARIA ESPIN CRESPO	FECHA	26/06/2024
VERIFICACIÓN	Pk2jmLCR8DC45ERHX3KV56KD42RK4Q	PÁGINA	179/513





APELLIDOS Y NOMBRE / RAZÓN SOCIAL

MANJON DELGADO RAFAEL

NIF
****4663*

EXPEDIENTE
1173858

RESOLUCIÓN
CONCESIÓN DE LA AYUDA

DATOS DE MANTENIMIENTO UNIDADES

GRUPO DE PAGO	Sup. Dec. Admisible	Sup. Resuelta	Sobredecl.	% Sobredecl.
ZONAS DE LIMITACIONES ESPECIFICAS	11,17	11,17	0,00	0,00

RESUMEN DE PAGOS

	IMPORTE (Euros)			
	RESUELTO	FEADER	MAPA	CAPADR
Pago realizado	853,76	725,70	83,75	44,31
A pagar	576,00	489,60	56,51	29,89
TOTAL	1.429,76	1.215,30	140,26	74,20

APLICACIÓN DE REDUCCIONES Y PENALIZACIONES (%)

Criterios de subvencionabilidad (1)	Presentación tardía	Omisión declaración	Condicionabilidad
0,00	0,00	0,00	0,00

IMPORTE (Euros)

Calculado(2)	Reducción	Penalización	Reducción Penalización (3)	Penalización adicional	Resuelto	FEADER	MAPA	CAPADR
1.429,76 €	0,00 €	0,00 €	0,00 €	0,00 €	1.429,76 €	1.215,30 €	140,26 €	74,20 €
Importe Unitario:	128,00 €	Nuevo Importe Unitario:	128,00 €					

RECINTOS PROPUESTOS

REF.	REFERENCIA SIGPAC	CULTIVO	S/R	USO SIGPAC	Sup. Dec. admisible	Sup. Campo	Sup. Determ.	Sup. Resuelta
1700000006509588	18-011-003-00125-0001	BARBECHO TRADICIONAL	R		0,37		0,37	0,37
1700000006509589	18-011-004-00101-0001	BARBECHO TRADICIONAL	R		0,35		0,35	0,35
1700000006509590	18-011-004-00102-0001	BARBECHO TRADICIONAL	R		0,58		0,58	0,58
1700000006509591	18-011-008-00380-0004	CEBADA	R		1,06		1,06	1,06
1700000006509593	18-011-005-00038-0001	CEBADA	R		0,83		0,83	0,83
1700000006509594	18-011-005-00080-0002	CEBADA	R		1,64		1,64	1,64
1700000006509595	18-011-005-00017-0002	CEBADA	R		1,39		1,39	1,39
1700000006509596	18-011-005-00018-0001	CEBADA	R		0,44		0,44	0,44
1700000006509597	18-011-008-00150-0001	CEBADA	R		0,82		0,82	0,82
1700000006509600	18-011-008-00106-0001	CEBADA	R		0,24		0,24	0,24
1700000006509601	18-011-008-00561-0001	CEBADA	R		0,51		0,51	0,51
1700000006509603	18-011-008-00064-0001	CEBADA	R		0,15		0,15	0,15
1700000006509609	18-011-008-00183-0001	CEBADA	R		0,47		0,47	0,47
1700000006509610	18-011-004-00092-0001	BARBECHO TRADICIONAL	R		0,84		0,84	0,84
1700000006509611	18-011-009-00069-0001	BARBECHO TRADICIONAL	R		0,29		0,29	0,29
1700000006509615	18-011-004-00001-0001	BARBECHO TRADICIONAL	R		1,19		1,19	1,19

(1) Con incidencias que retienen pago o deniegan el expediente.

(2) Se calcula sobre superficie declarada admisible.

(3) Aplicación del artículo 16 bis del RD 147/2023.

Puede verificar la integridad de una copia de este documento mediante la lectura del código QR adjunto o mediante el acceso a la dirección <https://ws050.juntadeandalucia.es/verificarFirma> indicando el código de VERIFICACIÓN

FIRMADO POR	RAQUEL MARIA ESPIN CRESPO	FECHA	26/06/2024
VERIFICACIÓN	Pk2jmLCR8DC45ERHX3KV56KD42RK4Q	PÁGINA	180/513





INCIDENCIAS

INCIDENCIA DESCRIPCIÓN

- 3795 Recinto declarado con una situación de riesgo de abandono.
 Recinto:18-011-003-00125-00001 Cultivo: -
 Recinto:18-011-004-00092-00001 Cultivo: -
 Recinto:18-011-009-00069-00001 Cultivo: -
- 86119 Carga ganadera NO cumple con el valor mínimo de 0,2 UGM/ha.
 Recinto:18-011-900-99000-99001 Cultivo:62000 PASTOS PERMANENTES DE 5 O MAS AÑOS-SIN VARIEDAD Secano Carga Ganadera:0
- 86126 Recinto de forrajera para Cálculo de Carga Ganadera que No pertenece a Explotación con UGM válida.
 Recinto:18-011-900-99000-99001 Cultivo:62000 PASTOS PERMANENTES DE 5 O MAS AÑOS-SIN VARIEDAD Secano Explotacion:ES180102300000

Datos considerados para el Cálculo de la Carga Ganadera del expediente

Superficie determinada para Cálculo Carga Ganadera: 0,00 ha
Carga Ganadera del Expediente: 0,00 ugm/ha

Incidencias de carga ganadera

INCIDENCIA DESCRIPCIÓN

- 3795 Recinto declarado con una situación de riesgo de abandono.
 Recinto:18-011-003-00125-00001 Cultivo: -
 Recinto:18-116-511-00024-00003 Cultivo: -
 Recinto:18-116-511-00024-00004 Cultivo: -
 Recinto:18-011-004-00092-00001 Cultivo: -
 Recinto:18-011-009-00069-00001 Cultivo: -
 Recinto:18-116-510-00007-00001 Cultivo: -
 Recinto:18-116-510-00008-00001 Cultivo: -
- 86126 Recinto de forrajera para Cálculo de Carga Ganadera que No pertenece a Explotación con UGM válida.
 Recinto:18-011-900-99000-99001 Cultivo:62000 PASTOS PERMANENTES DE 5 O MAS AÑOS-SIN VARIEDAD Secano Explotacion:ES180102300000
- 86128 Recinto de Forrajeras que no ha contabilizado para Carga Ganadera por no tener una explotación válida para el cálculo de la Carga Ganadera
 Recinto:18-116-511-00024-00007 Cultivo:62 PASTOS PERMANENTES DE 5 O MAS AÑOS-
 Recinto:18-011-900-99000-99001 Cultivo:62 PASTOS PERMANENTES DE 5 O MAS AÑOS-
- 86132 Recinto superficie forrajera que no realiza la actividad de producción de pastoreo.
 Recinto:18-011-003-00125-00001 Cultivo:20000 BARBECHO TRADICIONAL-SIN VARIEDAD Regadío
 Recinto:18-011-004-00101-00001 Cultivo:20000 BARBECHO TRADICIONAL-SIN VARIEDAD Regadío
 Recinto:18-011-004-00102-00001 Cultivo:20000 BARBECHO TRADICIONAL-SIN VARIEDAD Regadío
 Recinto:18-011-004-00092-00001 Cultivo:20000 BARBECHO TRADICIONAL-SIN VARIEDAD Regadío
 Recinto:18-011-009-00069-00001 Cultivo:20000 BARBECHO TRADICIONAL-SIN VARIEDAD Regadío
 Recinto:18-011-004-00001-00001 Cultivo:20000 BARBECHO TRADICIONAL-SIN VARIEDAD Regadío

(1) Con incidencias que retienen pago o deniegan el expediente.
 (2) Se calcula sobre superficie declarada admisible.
 (3) Aplicación del artículo 16 bis del RD 147/2023.

Puede verificar la integridad de una copia de este documento mediante la lectura del código QR adjunto o mediante el acceso a la dirección <https://ws050.juntadeandalucia.es/verificarFirma> indicando el código de VERIFICACIÓN

FIRMADO POR	RAQUEL MARIA ESPIN CRESPO	FECHA	26/06/2024
VERIFICACIÓN	Pk2jmLCR8DC45ERHX3KV56KD42RK4Q	PÁGINA	181/513





APELLIDOS Y NOMBRE / RAZÓN SOCIAL

MANZANO TORO FRANCISCO

NIF
****6160*

EXPEDIENTE
1263681

RESOLUCIÓN
CONCESIÓN DE LA AYUDA

DATOS DE MANTENIMIENTO UNIDADES

GRUPO DE PAGO	Sup. Dec. Admisible	Sup. Resuelta	Sobredecl.	% Sobredecl.
ZONAS DE LIMITACIONES ESPECIFICAS	62,40	62,40	0,00	0,00

RESUMEN DE PAGOS

	IMPORTE (Euros)			
	RESUELTO	FEADER	MAPA	CAPADR
Pago realizado	820,48	697,41	80,49	42,58
A pagar	1.994,17	1.695,04	195,63	103,50
TOTAL	2.814,65	2.392,45	276,12	146,08

APLICACIÓN DE REDUCCIONES Y PENALIZACIONES (%)

Criterios de subvencionabilidad (1)	Presentación tardía	Omisión declaración	Condicionabilidad
0,00	0,00	0,00	0,00

IMPORTE (Euros)

Calculado(2)	Reducción	Penalización	Reducción Penalización (3)	Penalización adicional	Resuelto	FEADER	MAPA	CAPADR
2.814,65 €	0,00 €	0,00 €	0,00 €	0,00 €	2.814,65 €	2.392,45 €	276,12 €	146,08 €
Importe Unitario:	128,00 €	Nuevo Importe Unitario:	45,11 €					

RECINTOS PROPUESTOS

REF.	REFERENCIA SIGPAC	CULTIVO	S/R	USO SIGPAC	Sup. Dec. admisible	Sup. Campo	Sup. Determ.	Sup. Resuelta
-1518751	18-031-006-00027-0007	AVENA	R		0,29		0,29	0,29
-1518742	18-031-006-00027-0006	CALABACÍN	R		0,59		0,59	0,59
5259387	18-031-006-00027-0001	PASTOS PERMANENTES DE 5 O MAS AÑOS	S		0,60		0,60	0,60
5259389	18-031-006-00027-0008	PASTOS PERMANENTES DE 5 O MAS AÑOS	S		0,22		0,22	0,19
5259390	18-031-006-00027-0009	PASTOS PERMANENTES DE 5 O MAS AÑOS	S		0,09		0,09	0,09
5259391	18-031-006-00027-0010	PASTOS PERMANENTES DE 5 O MAS AÑOS	S		0,14		0,14	0,14
5259395	18-031-006-00027-0016	PASTOS PERMANENTES DE 5 O MAS AÑOS	S		0,02		0,02	0,02
5259400	18-031-006-00028-0001	PASTOS PERMANENTES DE 5 O MAS AÑOS	S		0,93		0,93	0,93
5259401	18-031-006-00028-0002	CEBADA	S		0,09		0,09	0,09
5259402	18-031-006-00028-0003	PASTOS PERMANENTES DE 5 O MAS AÑOS	S		0,77		0,77	0,77
5259410	18-031-007-00023-0001	CALABACÍN	R		0,27		0,27	0,27
5259411	18-031-007-00023-0003	PASTOS PERMANENTES DE 5 O MAS AÑOS	R		0,03		0,03	0,03
5259416	18-031-007-00209-0002	BARBECHO TRADICIONAL	R		0,44		0,44	0,44
5259425	18-031-007-00044-0001	PASTOS PERMANENTES DE 5 O MAS AÑOS	S		0,97		0,97	0,97
5259446	18-031-007-00061-0001	PASTOS PERMANENTES DE 5 O MAS AÑOS	S		0,54		0,54	0,54
5259500	18-031-007-00205-0001	BARBECHO TRADICIONAL	R		0,42		0,42	0,42
6820466	18-031-900-99000-9900	PASTOS PERMANENTES DE 5 O MAS AÑOS	S		56,02		56,02	56,02

INCIDENCIAS

INCIDENCIA DESCRIPCIÓN

- 3972 Recinto ficticio del que forma parte un recinto real cuyo identificativo presenta errores en las Declaraciones de pastos.
Recinto:18-031-900-99000-99001 Cultivo: -
- 4272 Verifica que las líneas de declaración de las Solicitudes Únicas no tienen solapes con la capa de Retroactividad Gráfica (ambas de la misma campaña) a nivel de expediente/línea de declaración gráfica de la solicitud.
Recinto:18-031-006-00027-00008 Cultivo: - Agregado de la referencia del recinto.:0 Zona de la referencia del recinto.:0 Superficie solapada.:0,03 Id. Incid.:95117208

(1) Con incidencias que retienen pago o deniegan el expediente.
(2) Se calcula sobre superficie declarada admisible.
(3) Aplicación del artículo 16 bis del RD 147/2023.

Puede verificar la integridad de una copia de este documento mediante la lectura del código QR adjunto o mediante el acceso a la dirección https://ws050.juntadeandalucia.es/verificarFirma indicando el código de VERIFICACIÓN				
FIRMADO POR	RAQUEL MARIA ESPIN CRESPO	FECHA	26/06/2024	
VERIFICACIÓN	Pk2jmLCR8DC45ERHX3KV56KD42RK4Q	PÁGINA	182/513	



Datos considerados para el Cálculo de la Carga Ganadera del expediente

Superficie determinada para Cálculo Carga Ganadera: 60,30 ha
Carga Ganadera del Expediente: 0,41 ugm/ha

Explotación	Especie	Ugm Calculada para CG
ES180300000010	OVINA	18,66
ES180300023000	OVINA	6,06

Recintos Determinados para el Cálculo de Garga Ganadera

REF.	REFERENCIA SIGPAC	CULTIVO	DESCRIPCIÓN CULTIVO	S/R	SUP. RESUELTA (ha)
5259387	18-031-006-00027-00001	62000	PASTOS PERMANENTES DE 5 O MAS AÑOS-SIN VARIEDAD	S	0,60
5259389	18-031-006-00027-00008	62000	PASTOS PERMANENTES DE 5 O MAS AÑOS-SIN VARIEDAD	S	0,19
5259390	18-031-006-00027-00009	62000	PASTOS PERMANENTES DE 5 O MAS AÑOS-SIN VARIEDAD	S	0,09
5259391	18-031-006-00027-00010	62000	PASTOS PERMANENTES DE 5 O MAS AÑOS-SIN VARIEDAD	S	0,14
5259395	18-031-006-00027-00016	62000	PASTOS PERMANENTES DE 5 O MAS AÑOS-SIN VARIEDAD	S	0,02
5259400	18-031-006-00028-00001	62000	PASTOS PERMANENTES DE 5 O MAS AÑOS-SIN VARIEDAD	S	0,93
5259402	18-031-006-00028-00003	62000	PASTOS PERMANENTES DE 5 O MAS AÑOS-SIN VARIEDAD	S	0,77
5259411	18-031-007-00023-00003	62000	PASTOS PERMANENTES DE 5 O MAS AÑOS-SIN VARIEDAD	R	0,03
5259425	18-031-007-00044-00001	62000	PASTOS PERMANENTES DE 5 O MAS AÑOS-SIN VARIEDAD	S	0,97
5259446	18-031-007-00061-00001	62000	PASTOS PERMANENTES DE 5 O MAS AÑOS-SIN VARIEDAD	S	0,54
6820466	18-031-900-99000-99001	62000	PASTOS PERMANENTES DE 5 O MAS AÑOS-SIN VARIEDAD	S	56,02

Incidencias de carga ganadera

INCIDENCIA DESCRIPCIÓN

- 86132 Recinto superficie forrajera que no realiza la actividad de producción de pastoreo.
Recinto:18-031-007-00209-00002 Cultivo:20000 BARBECHO TRADICIONAL-SIN VARIEDAD Regadío
- Recinto:18-031-007-00205-00001 Cultivo:20000 BARBECHO TRADICIONAL-SIN VARIEDAD Regadío

(1) Con incidencias que retienen pago o deniegan el expediente.
(2) Se calcula sobre superficie declarada admisible.
(3) Aplicación del artículo 16 bis del RD 147/2023.

Puede verificar la integridad de una copia de este documento mediante la lectura del código QR adjunto o mediante el acceso a la dirección <https://ws050.juntadeandalucia.es/verificarFirma> indicando el código de VERIFICACIÓN

FIRMADO POR	RAQUEL MARIA ESPIN CRESPO	FECHA	26/06/2024
VERIFICACIÓN	Pk2jmLCR8DC45ERHX3KV56KD42RK4Q	PÁGINA	183/513





APELLIDOS Y NOMBRE / RAZÓN SOCIAL

MANZANO TORO MIGUEL RAMON

NIF
****6159*

EXPEDIENTE
1157207

RESOLUCIÓN
CONCESIÓN DE LA AYUDA

DATOS DE MANTENIMIENTO UNIDADES

GRUPO DE PAGO

ZONAS DE LIMITACIONES ESPECIFICAS

Sup. Dec. Admisible	Sup. Resuelta	Sobredecl.	% Sobredecl.
181,27	181,27	0,00	0,00

RESUMEN DE PAGOS

	IMPORTE (Euros)			
	RESUELTO	FEADER	MAPA	CAPADR
Pago realizado	2.809,45	2.388,03	275,61	145,81
A pagar	3,45	2,93	0,34	0,18
TOTAL	2.812,90	2.390,96	275,95	145,99

APLICACIÓN DE REDUCCIONES Y PENALIZACIONES (%)

Criterios de subvencionabilidad (1)	Presentación tardía	Omisión declaración	Condicionabilidad
0,00	0,00	0,00	0,00

IMPORTE (Euros)

Calculado(2)	Reducción	Penalización	Reducción Penalización (3)	Penalización adicional	Resuelto	FEADER	MAPA	CAPADR
2.812,90 €	0,00 €	0,00 €	0,00 €	0,00 €	2.812,90 €	2.390,97 €	275,95 €	145,98 €
Importe Unitario:	128,00 €	Nuevo Importe Unitario:	15,52 €					

(1) Con incidencias que retienen pago o deniegan el expediente.
 (2) Se calcula sobre superficie declarada admisible.
 (3) Aplicación del artículo 16 bis del RD 147/2023.

Puede verificar la integridad de una copia de este documento mediante la lectura del código QR adjunto o mediante el acceso a la dirección https://ws050.juntadeandalucia.es/verificarFirma indicando el código de VERIFICACIÓN				
FIRMADO POR	RAQUEL MARIA ESPIN CRESPO	FECHA	26/06/2024	
VERIFICACIÓN	Pk2jmLCR8DC45ERHX3KV56KD42RK4Q	PÁGINA	184/513	



RECINTOS PROPUESTOS

REF.	REFERENCIA SIGPAC	CULTIVO	S/R	USO SIGPAC	Sup. Dec. admisible	Sup. Campo	Sup. Determ.	Sup. Resuelta
-1516332	18-031-900-09600-0013	PASTOS PERMANENTES DE 5 O MAS AÑOS	S		0,43		0,43	0,43
-1516331	18-031-900-09600-0006	PASTOS PERMANENTES DE 5 O MAS AÑOS	S		0,82		0,82	0,82
-1516330	18-031-900-09600-0001	PASTOS PERMANENTES DE 5 O MAS AÑOS	S		1,27		1,27	1,27
-1036283	18-031-006-00025-0005	CEBADA	S		0,02		0,02	0,02
-1036282	18-031-006-00025-0004	CEBADA	S		0,07		0,07	0,07
4632880	18-031-007-00008-0001	TOMATE	R		0,46		0,46	0,46
5079571	18-031-006-00031-0002	CEBADA	R		0,10		0,10	0,04
5079572	18-031-006-00031-0003	PASTOS PERMANENTES DE 5 O MAS AÑOS	S		1,76		1,76	1,76
5079573	18-031-006-00031-0004	CEBADA	R		0,93		0,93	0,93
6820029	18-031-007-00005-0010	BARBECHO TRADICIONAL	S		0,09		0,09	0,09
6820044	18-031-007-00198-0003	BARBECHO TRADICIONAL	R		0,21		0,21	0,21
6820049	18-031-007-00206-0001	BARBECHO TRADICIONAL	R		0,30		0,30	0,30
6820093	18-031-006-00081-0001	CALABACÍN	R		0,34		0,34	0,34
6820206	18-031-900-99000-9900	PASTOS PERMANENTES DE 5 O MAS AÑOS	S		142,75		142,75	142,75
1700000006667592	18-031-011-00007-0002	CEBADA	R		0,26		0,26	0,26
1700000006667596	18-031-007-00009-0003	TOMATE	R		0,43		0,43	0,43
1700000006667599	18-031-007-00198-0004	BARBECHO TRADICIONAL	R		0,11		0,11	0,11
1700000006667601	18-031-006-00013-0003	CEBADA	R		2,15		2,15	2,15
1700000006667602	18-031-006-00025-0002	CEBADA	R		1,08		1,08	1,08
1700000006667640	18-031-004-00106-0002	PASTOS PERMANENTES DE 5 O MAS AÑOS	S		0,35		0,35	0,35
1700000006667641	18-031-004-00106-0001	PASTOS PERMANENTES DE 5 O MAS AÑOS	S		2,38		2,38	2,38
1700000006667647	18-031-006-00010-0001	PASTOS PERMANENTES DE 5 O MAS AÑOS	S		1,84		1,84	1,84
1700000006667648	18-031-006-00007-0001	PASTOS PERMANENTES DE 5 O MAS AÑOS	S		0,14		0,14	0,14
1700000006667652	18-031-006-00035-0001	PASTOS PERMANENTES DE 5 O MAS AÑOS	S		0,03		0,03	0,03
1700000006667653	18-031-006-00064-0001	PASTOS PERMANENTES DE 5 O MAS AÑOS	S		2,37		2,37	2,37
1700000006667654	18-031-006-00065-0001	PASTOS PERMANENTES DE 5 O MAS AÑOS	S		0,04		0,04	0,04
1700000006667655	18-031-006-00068-0001	PASTOS PERMANENTES DE 5 O MAS AÑOS	S		0,83		0,83	0,83
1700000006667658	18-031-006-00036-0001	PASTOS PERMANENTES DE 5 O MAS AÑOS	S		1,14		1,14	1,14
1700000006667659	18-031-006-00034-0002	PASTOS PERMANENTES DE 5 O MAS AÑOS	S		3,29		3,29	3,27
1700000006667663	18-031-007-00206-0002	PASTOS PERMANENTES DE 5 O MAS AÑOS	R		0,09		0,09	0,09
1700000006667664	18-031-007-00002-0003	PASTOS PERMANENTES DE 5 O MAS AÑOS	S		0,30		0,30	0,27
1700000006667665	18-031-007-00005-0001	PASTOS PERMANENTES DE 5 O MAS AÑOS	S		0,11		0,11	0,05
1700000006667666	18-031-007-00009-0002	PASTOS PERMANENTES DE 5 O MAS AÑOS	S		0,06		0,06	0,06
1700000006667676	18-031-011-00009-0001	PASTOS PERMANENTES DE 5 O MAS AÑOS	S		0,07		0,07	0,07
1700000006667677	18-031-011-00009-0002	PASTOS PERMANENTES DE 5 O MAS AÑOS	S		0,17		0,17	0,17
1700000006667678	18-031-007-00005-0004	CALABACÍN	R		0,41		0,41	0,41
1700000006667679	18-031-007-00005-0008	CALABACÍN	R		0,54		0,54	0,54
1700000006667686	18-031-007-00005-0009	TOMATE	R		0,34		0,34	0,34
1700000006667687	18-031-007-00002-0004	TOMATE	R		0,23		0,23	0,23
1700000006667688	18-031-007-00003-0001	TOMATE	R		0,19		0,19	0,19
1700000006667689	18-031-007-00004-0001	TOMATE	R		0,18		0,18	0,15
1700000006667690	18-031-007-00005-0005	TOMATE	R		0,36		0,36	0,36
1700000006667693	18-031-011-00002-0001	PASTOS PERMANENTES DE 5 O MAS AÑOS	S		0,24		0,24	0,24
1700000006667694	18-031-011-00007-0001	PASTOS PERMANENTES DE 5 O MAS AÑOS	S		0,15		0,15	0,15
1700000006667696	18-031-006-00013-0001	PASTOS PERMANENTES DE 5 O MAS AÑOS	S		9,26		9,26	9,26
1700000006667697	18-031-011-00006-0001	PASTOS PERMANENTES DE 5 O MAS AÑOS	S		0,28		0,28	0,28
1700000006667698	18-031-006-00025-0001	PASTOS PERMANENTES DE 5 O MAS AÑOS	S		2,50		2,50	2,50

INCIDENCIAS

INCIDENCIA DESCRIPCIÓN

219 Superficie bruta de cruce en un recinto en una misma solicitud supera superficie total que el SIGPAC establece para él.
 Recinto:18-031-006-00031-00002 Cultivo:5000 CEBADA-SIN VARIEDAD Regadío Suma de superficies declaradas para este recinto

(1) Con incidencias que retienen pago o deniegan el expediente.
 (2) Se calcula sobre superficie declarada admisible.
 (3) Aplicación del artículo 16 bis del RD 147/2023.

Puede verificar la integridad de una copia de este documento mediante la lectura del código QR adjunto o mediante el acceso a la dirección https://ws050.juntadeandalucia.es/verificarFirma indicando el código de VERIFICACIÓN					
FIRMADO POR	RAQUEL MARIA ESPIN CRESPO		FECHA		26/06/2024
VERIFICACIÓN	Pk2jmLCR8DC45ERHX3KV56KD42RK4Q		PÁGINA		185/513



INCIDENCIAS

INCIDENCIA DESCRIPCIÓN

	por el solicitante (Áreas):10 Superficie SIGPAC total para el recinto (Áreas):4 Exceso de superficie declarada (Hectáreas):0,06
3795	Recinto declarado con una situación de riesgo de abandono. Recinto:18-031-007-00005-00010 Cultivo: -
3972	Recinto ficticio del que forma parte un recinto real cuyo identificativo presenta errores en las Declaraciones de pastos. Recinto:18-031-900-99000-99001 Cultivo: -
4272	Verifica que las líneas de declaración de las Solicitudes Únicas no tienen solapes con la capa de Retroactividad Gráfica (ambas de la misma campaña) a nivel de expediente/línea de declaración gráfica de la solicitud. Recinto:18-031-006-00034-00002 Cultivo: - Agregado de la referencia del recinto.:0 Zona de la referencia del recinto.:0 Superficie solapada.:0,02 Id. Incid.:95116921 Recinto:18-031-007-00002-00003 Cultivo: - Agregado de la referencia del recinto.:0 Zona de la referencia del recinto.:0 Superficie solapada.:0,03 Id. Incid.:95116922 Recinto:18-031-007-00004-00001 Cultivo: - Agregado de la referencia del recinto.:0 Zona de la referencia del recinto.:0 Superficie solapada.:0,03 Id. Incid.:95116924 Recinto:18-031-007-00005-00001 Cultivo: - Agregado de la referencia del recinto.:0 Zona de la referencia del recinto.:0 Superficie solapada.:0,06 Id. Incid.:95116923
86122	Recinto superficie forrajera que realiza la actividad de producción de pastoreo y no declara el o los códigos del Registro de Explotaciones Ganaderas de Andalucía, REGA. Recinto:18-031-007-00198-00001 Cultivo:62000 PASTOS PERMANENTES DE 5 O MAS AÑOS-SIN VARIEDAD Secano Recinto:18-031-011-00008-00001 Cultivo:62000 PASTOS PERMANENTES DE 5 O MAS AÑOS-SIN VARIEDAD Secano
86124	Recinto de forrajera para Cálculo de Carga Ganadera que No pertenece a Explotación. Recinto:18-031-007-00198-00001 Cultivo:62000 PASTOS PERMANENTES DE 5 O MAS AÑOS-SIN VARIEDAD Secano Recinto:18-031-011-00008-00001 Cultivo:62000 PASTOS PERMANENTES DE 5 O MAS AÑOS-SIN VARIEDAD Secano
86126	Recinto de forrajera para Cálculo de Carga Ganadera que No pertenece a Explotación con UGM válida. Recinto:18-031-012-00005-00001 Cultivo:62000 PASTOS PERMANENTES DE 5 O MAS AÑOS-SIN VARIEDAD Secano Explotacion:ES180300000126

Datos considerados para el Cálculo de la Carga Ganadera del expediente

Superficie determinada para Cálculo Carga Ganadera: 179,01 ha
Carga Ganadera del Expediente: 0,31 ugm/ha

Explotación	Especie	Ugm Calculada para CG
ES180300000053	CAPRINA	0,14
ES180300000053	OVINA	2,60
ES180300023000	CAPRINA	1,05
ES180300023000	OVINA	19,35
ES180350000097	CAPRINA	1,68
ES180350000097	OVINA	30,97

Recintos Determinados para el Cálculo de Carga Ganadera

REF.	REFERENCIA SIGPAC	CULTIVO	DESCRIPCIÓN CULTIVO	S/R	SUP. RESUELTA (ha)
-1516332	18-031-900-09600-00013	62000	PASTOS PERMANENTES DE 5 O MAS AÑOS-SIN VARIEDAD	S	0,43
-1516331	18-031-900-09600-00006	62000	PASTOS PERMANENTES DE 5 O MAS AÑOS-SIN VARIEDAD	S	0,82
-1516330	18-031-900-09600-00001	62000	PASTOS PERMANENTES DE 5 O MAS AÑOS-SIN VARIEDAD	S	1,27
5079572	18-031-006-00031-00003	62000	PASTOS PERMANENTES DE 5 O MAS AÑOS-SIN VARIEDAD	S	1,76
6820206	18-031-900-99000-99001	62000	PASTOS PERMANENTES DE 5 O MAS AÑOS-SIN VARIEDAD	S	142,75
1700000006667604	18-036-006-00161-00001	62000	PASTOS PERMANENTES DE 5 O MAS AÑOS-SIN VARIEDAD	S	0,41
1700000006667640	18-031-004-00106-00002	62000	PASTOS PERMANENTES DE 5 O MAS AÑOS-SIN VARIEDAD	S	0,35
1700000006667641	18-031-004-00106-00001	62000	PASTOS PERMANENTES DE 5 O MAS AÑOS-SIN VARIEDAD	S	2,38
1700000006667647	18-031-006-00010-00001	62000	PASTOS PERMANENTES DE 5 O MAS AÑOS-SIN VARIEDAD	S	1,84

(1) Con incidencias que retienen pago o deniegan el expediente.
(2) Se calcula sobre superficie declarada admisible.
(3) Aplicación del artículo 16 bis del RD 147/2023.

Puede verificar la integridad de una copia de este documento mediante la lectura del código QR adjunto o mediante el acceso a la dirección https://ws050.juntadeandalucia.es/verificarFirma indicando el código de VERIFICACIÓN					
FIRMADO POR	RAQUEL MARIA ESPIN CRESPO		FECHA		26/06/2024
VERIFICACIÓN	Pk2jmLCR8DC45ERHX3KV56KD42RK4Q		PÁGINA		186/513



Recintos Determinados para el Cálculo de Garga Ganadera

REF.	REFERENCIA SIGPAC	CULTIVO	DESCRIPCIÓN CULTIVO	S/R	SUP. RESUELTA (ha)
170000006667648	18-031-006-00007-00001	62000	PASTOS PERMANENTES DE 5 O MAS AÑOS-SIN VARIEDAD	S	0,14
170000006667652	18-031-006-00035-00001	62000	PASTOS PERMANENTES DE 5 O MAS AÑOS-SIN VARIEDAD	S	0,03
170000006667653	18-031-006-00064-00001	62000	PASTOS PERMANENTES DE 5 O MAS AÑOS-SIN VARIEDAD	S	2,37
170000006667654	18-031-006-00065-00001	62000	PASTOS PERMANENTES DE 5 O MAS AÑOS-SIN VARIEDAD	S	0,04
170000006667655	18-031-006-00068-00001	62000	PASTOS PERMANENTES DE 5 O MAS AÑOS-SIN VARIEDAD	S	0,83
170000006667658	18-031-006-00036-00001	62000	PASTOS PERMANENTES DE 5 O MAS AÑOS-SIN VARIEDAD	S	1,14
170000006667659	18-031-006-00034-00002	62000	PASTOS PERMANENTES DE 5 O MAS AÑOS-SIN VARIEDAD	S	3,27
170000006667663	18-031-007-00206-00002	62000	PASTOS PERMANENTES DE 5 O MAS AÑOS-SIN VARIEDAD	R	0,09
170000006667664	18-031-007-00002-00003	62000	PASTOS PERMANENTES DE 5 O MAS AÑOS-SIN VARIEDAD	S	0,27
170000006667665	18-031-007-00005-00001	62000	PASTOS PERMANENTES DE 5 O MAS AÑOS-SIN VARIEDAD	S	0,05
170000006667666	18-031-007-00009-00002	62000	PASTOS PERMANENTES DE 5 O MAS AÑOS-SIN VARIEDAD	S	0,06
170000006667676	18-031-011-00009-00001	62000	PASTOS PERMANENTES DE 5 O MAS AÑOS-SIN VARIEDAD	S	0,07
170000006667677	18-031-011-00009-00002	62000	PASTOS PERMANENTES DE 5 O MAS AÑOS-SIN VARIEDAD	S	0,17
170000006667680	18-036-006-00127-00002	62000	PASTOS PERMANENTES DE 5 O MAS AÑOS-SIN VARIEDAD	S	0,63
170000006667681	18-036-006-00138-00001	62000	PASTOS PERMANENTES DE 5 O MAS AÑOS-SIN VARIEDAD	S	5,41
170000006667693	18-031-011-00002-00001	62000	PASTOS PERMANENTES DE 5 O MAS AÑOS-SIN VARIEDAD	S	0,24
170000006667694	18-031-011-00007-00001	62000	PASTOS PERMANENTES DE 5 O MAS AÑOS-SIN VARIEDAD	S	0,15
170000006667696	18-031-006-00013-00001	62000	PASTOS PERMANENTES DE 5 O MAS AÑOS-SIN VARIEDAD	S	9,26
170000006667697	18-031-011-00006-00001	62000	PASTOS PERMANENTES DE 5 O MAS AÑOS-SIN VARIEDAD	S	0,28
170000006667698	18-031-006-00025-00001	62000	PASTOS PERMANENTES DE 5 O MAS AÑOS-SIN VARIEDAD	S	2,50

Incidencias de carga ganadera

INCIDENCIA DESCRIPCIÓN

3795	Recinto declarado con una situación de riesgo de abandono. Recinto:18-031-007-00005-00010 Cultivo: -
86122	Recinto superficie forrajera que realiza la actividad de producción de pastoreo y no declara el o los códigos del Registro de Explotaciones Ganaderas de Andalucía, REGA. Recinto:18-031-007-00198-00001 Cultivo:62000 PASTOS PERMANENTES DE 5 O MAS AÑOS-SIN VARIEDAD Secano Recinto:18-031-011-00008-00001 Cultivo:62000 PASTOS PERMANENTES DE 5 O MAS AÑOS-SIN VARIEDAD Secano
86124	Recinto de forrajera para Cálculo de Carga Ganadera que No pertenece a Explotación. Recinto:18-031-007-00198-00001 Cultivo:62000 PASTOS PERMANENTES DE 5 O MAS AÑOS-SIN VARIEDAD Secano Recinto:18-031-011-00008-00001 Cultivo:62000 PASTOS PERMANENTES DE 5 O MAS AÑOS-SIN VARIEDAD Secano
86126	Recinto de forrajera para Cálculo de Carga Ganadera que No pertenece a Explotación con UGM válida. Recinto:18-031-012-00005-00001 Cultivo:62000 PASTOS PERMANENTES DE 5 O MAS AÑOS-SIN VARIEDAD Secano Explotacion:ES180300000126
86128	Recinto de Forrajeras que no ha contabilizado para Carga Ganadera por no tener una explotación válida para el cálculo de la Carga Ganadera Recinto:18-031-012-00005-00001 Cultivo:62 PASTOS PERMANENTES DE 5 O MAS AÑOS- Recinto:18-031-007-00198-00001 Cultivo:62 PASTOS PERMANENTES DE 5 O MAS AÑOS- Recinto:18-031-011-00008-00001 Cultivo:62 PASTOS PERMANENTES DE 5 O MAS AÑOS-
86132	Recinto superficie forrajera que no realiza la actividad de producción de pastoreo. Recinto:18-031-007-00005-00010 Cultivo:20000 BARBECHO TRADICIONAL-SIN VARIEDAD Secano Recinto:18-031-007-00198-00003 Cultivo:20000 BARBECHO TRADICIONAL-SIN VARIEDAD Regadio Recinto:18-031-007-00206-00001 Cultivo:20000 BARBECHO TRADICIONAL-SIN VARIEDAD Regadio Recinto:18-031-007-00198-00004 Cultivo:20000 BARBECHO TRADICIONAL-SIN VARIEDAD Regadio

(1) Con incidencias que retienen pago o deniegan el expediente.
(2) Se calcula sobre superficie declarada admisible.
(3) Aplicación del artículo 16 bis del RD 147/2023.

Puede verificar la integridad de una copia de este documento mediante la lectura del código QR adjunto o mediante el acceso a la dirección https://ws050.juntadeandalucia.es/verificarFirma indicando el código de VERIFICACIÓN				
FIRMADO POR	RAQUEL MARIA ESPIN CRESPO	FECHA	26/06/2024	
VERIFICACIÓN	Pk2jmLCR8DC45ERHX3KV56KD42RK4Q	PÁGINA	187/513	



APELLIDOS Y NOMBRE / RAZÓN SOCIAL

MARTIN JIMENEZ MOISES

NIF

***0341*

EXPEDIENTE

1184582

RESOLUCIÓN

CONCESIÓN DE LA AYUDA

DATOS DE MANTENIMIENTO UNIDADES

GRUPO DE PAGO

ZONAS DE LIMITACIONES ESPECIFICAS

Sup. Dec. Admisible
4,89

Sup. Resuelta
4,89

Sobredecl.
0,00

% Sobredecl.
0,00

RESUMEN DE PAGOS

	IMPORTE (Euros)			
	RESUELTO	FEADER	MAPA	CAPADR
Pago realizado	625,92	532,03	61,40	32,49

APLICACIÓN DE REDUCCIONES Y PENALIZACIONES (%)

Criterios de subvencionabilidad (1)	Presentación tardía	Omisión declaración	Condicionabilidad
0,00	0,00	0,00	0,00

IMPORTE (Euros)

Calculado(2)	Reducción	Penalización	Reducción Penalización (3)	Penalización adicional	Resuelto	FEADER	MAPA	CAPADR
625,92 €	0,00 €	0,00 €	0,00 €	0,00 €	625,92 €	532,03 €	61,40 €	32,49 €
Importe Unitario:	128,00 €	Nuevo Importe Unitario:	128,00 €					

RECINTOS PROPUESTOS

REF.	REFERENCIA SIGPAC	CULTIVO	S/R	USO SIGPAC	Sup. Dec. admisible	Sup. Campo	Sup. Determ.	Sup. Resuelta
-1088658	18-073-001-00237-0023	OLIVAR	S		0,50		0,50	0,50
-1088657	18-073-001-00237-0023	OLIVAR	S		0,49		0,49	0,49
-1088656	18-073-001-00237-0023	OLIVAR	S		0,28		0,28	0,28
-1088655	18-073-001-00237-0023	OLIVAR	S		1,58		1,58	1,58
-794471	18-073-001-00237-0023	OLIVAR	S		2,04		2,04	2,04

INCIDENCIAS

INCIDENCIA DESCRIPCIÓN

- 3795 Recinto declarado con una situación de riesgo de abandono.
Recinto:18-182-006-00180-00008 Cultivo: -
- 4272 Verifica que las líneas de declaración de las Solicitudes Únicas no tienen solapes con la capa de Retroactividad Gráfica (ambas de la misma campaña) a nivel de expediente/línea de declaración gráfica de la solicitud.
Recinto:18-053-003-00034-00001 Cultivo: - Agregado de la referencia del recinto.:0 Zona de la referencia del recinto.:0 Superficie solapada.:0,03 Id. Incid.:95117011
Recinto:18-053-003-00034-00003 Cultivo: - Agregado de la referencia del recinto.:0 Zona de la referencia del recinto.:0 Superficie solapada.:0,03 Id. Incid.:95117012
- 86124 Recinto de forrajera para Cálculo de Carga Ganadera que No pertenece a Explotación.
Recinto:18-182-006-00180-00010 Cultivo:62000 PASTOS PERMANENTES DE 5 O MAS AÑOS-SIN VARIEDAD Secano

(1) Con incidencias que retienen pago o deniegan el expediente.
(2) Se calcula sobre superficie declarada admisible.
(3) Aplicación del artículo 16 bis del RD 147/2023.

Puede verificar la integridad de una copia de este documento mediante la lectura del código QR adjunto o mediante el acceso a la dirección https://ws050.juntadeandalucia.es/verificarFirma indicando el código de VERIFICACIÓN					
FIRMADO POR	RAQUEL MARIA ESPIN CRESPO		FECHA		26/06/2024
VERIFICACIÓN	Pk2jmLCR8DC45ERHX3KV56KD42RK4Q		PÁGINA		188/513



APELLIDOS Y NOMBRE / RAZÓN SOCIAL

MARTINEZ RODRIGUEZ ANTONIO JESUS

NIF

****5327*

EXPEDIENTE

1185243

RESOLUCIÓN

CONCESIÓN DE LA AYUDA

DATOS DE MANTENIMIENTO UNIDADES

GRUPO DE PAGO	Sup. Dec. Admisible	Sup. Resuelta	Sobredecl.	% Sobredecl.
ZONAS DE LIMITACIONES ESPECIFICAS	10,34	10,34	0,00	0,00

RESUMEN DE PAGOS

	IMPORTE (Euros)			
	RESUELTO	FEADER	MAPA	CAPADR
Pago realizado	1.323,52	1.124,99	129,84	68,69

APLICACIÓN DE REDUCCIONES Y PENALIZACIONES (%)

Criterios de subvencionabilidad (1)	Presentación tardía	Omisión declaración	Condicionidad
0,00	0,00	0,00	0,00

IMPORTE (Euros)

Calculado(2)	Reducción	Penalización	Reducción Penalización (3)	Penalización adicional	Resuelto	FEADER	MAPA	CAPADR
1.323,52 €	0,00 €	0,00 €	0,00 €	0,00 €	1.323,52 €	1.124,99 €	129,84 €	68,69 €
Importe Unitario:	128,00 €	Nuevo Importe Unitario:	128,00 €					

RECINTOS PROPUESTOS

REF.	REFERENCIA SIGPAC	CULTIVO	S/R	USO SIGPAC	Sup. Dec. admisible	Sup. Campo	Sup. Determ.	Sup. Resuelta
4631114	18-071-004-00299-0002	ALMENDROS	S		2,45		2,45	2,45
170000005430288	18-071-502-00070-0001	OLIVAR	S		3,18		3,18	3,18
170000005430289	18-071-502-00073-0001	OLIVAR	S		2,06		2,06	2,06
170000005430297	18-071-004-00089-0001	ALMENDROS	S		1,00		1,00	1,00
170000005430298	18-071-502-00052-0001	ALMENDROS	S		1,65		1,65	1,65

(1) Con incidencias que retienen pago o deniegan el expediente.

(2) Se calcula sobre superficie declarada admisible.

(3) Aplicación del artículo 16 bis del RD 147/2023.

Puede verificar la integridad de una copia de este documento mediante la lectura del código QR adjunto o mediante el acceso a la dirección <https://ws050.juntadeandalucia.es/verificarFirma> indicando el código de VERIFICACIÓN

FIRMADO POR	RAQUEL MARIA ESPIN CRESPO	FECHA	26/06/2024
VERIFICACIÓN	Pk2jmLCR8DC45ERHX3KV56KD42RK4Q	PÁGINA	189/513





APELLIDOS Y NOMBRE / RAZÓN SOCIAL

MARTINEZ SANCHEZ FRANCISCO MANUEL

NIF

****1502*

EXPEDIENTE

1223691

RESOLUCIÓN

CONCESIÓN DE LA AYUDA

DATOS DE MANTENIMIENTO UNIDADES

GRUPO DE PAGO

ZONAS DE LIMITACIONES ESPECIFICAS

Sup. Dec. Admisible

2,85

Sup. Resuelta

2,85

Sobredecl.

0,00

% Sobredecl.

0,00

RESUMEN DE PAGOS

	IMPORTE (Euros)			
	RESUELTO	FEADER	MAPA	CAPADR
Pago realizado	364,80	310,08	35,79	18,93

APLICACIÓN DE REDUCCIONES Y PENALIZACIONES (%)

Criterios de subvencionabilidad (1)	Presentación tardía	Omisión declaración	Condicionabilidad
0,00	0,00	0,00	0,00

IMPORTE (Euros)

Calculado(2)	Reducción	Penalización	Reducción Penalización (3)	Penalización adicional	Resuelto	FEADER	MAPA	CAPADR
364,80 €	0,00 €	0,00 €	0,00 €	0,00 €	364,80 €	310,08 €	35,79 €	18,93 €
Importe Unitario:	128,00 €	Nuevo Importe Unitario:	128,00 €					

RECINTOS PROPUESTOS

REF.	REFERENCIA SIGPAC	CULTIVO	S/R	USO SIGPAC	Sup. Dec. admisible	Sup. Campo	Sup. Determ.	Sup. Resuelta
1700000006461161	18-119-002-00003-0012	VIÑEDO VINIFICACIÓN	S		1,46		1,46	1,46
1700000006461162	18-119-002-00003-0011	VIÑEDO VINIFICACIÓN	S		0,59		0,59	0,59
1700000006461164	18-119-002-00002-0020	VIÑEDO VINIFICACIÓN	R		0,80		0,80	0,80

(1) Con incidencias que retienen pago o deniegan el expediente.

(2) Se calcula sobre superficie declarada admisible.

(3) Aplicación del artículo 16 bis del RD 147/2023.

Puede verificar la integridad de una copia de este documento mediante la lectura del código QR adjunto o mediante el acceso a la dirección <https://ws050.juntadeandalucia.es/verificarFirma> indicando el código de VERIFICACIÓN

FIRMADO POR	RAQUEL MARIA ESPIN CRESPO	FECHA	26/06/2024
VERIFICACIÓN	Pk2jmLCR8DC45ERHX3KV56KD42RK4Q	PÁGINA	190/513





APELLIDOS Y NOMBRE / RAZÓN SOCIAL

MATA FERNANDEZ ANGEL

NIF

****8689*

EXPEDIENTE

1140465

RESOLUCIÓN

CONCESIÓN DE LA AYUDA

DATOS DE MANTENIMIENTO UNIDADES

GRUPO DE PAGO	Sup. Dec. Admisible	Sup. Resuelta	Sobredecl.	% Sobredecl.
ZONAS DE LIMITACIONES ESPECIFICAS	64,32	63,26	1,06	1,65

RESUMEN DE PAGOS

	IMPORTE (Euros)			
	RESUELTO	FEADER	MAPA	CAPADR
Pago realizado	2.769,59	2.354,15	271,70	143,74

APLICACIÓN DE REDUCCIONES Y PENALIZACIONES (%)

Criterios de subvencionabilidad (1)	Presentación tardía	Omisión declaración	Condicionalidad
0,00	0,00	0,00	0,00

IMPORTE (Euros)

Calculado(2)	Reducción	Penalización	Reducción Penalización (3)	Penalización adicional	Resuelto	FEADER	MAPA	CAPADR
2.816,00 €	46,41 €	0,00 €	0,00 €	0,00 €	2.769,59 €	2.354,15 €	271,70 €	143,74 €
Importe Unitario:	128,00 €	Nuevo Importe Unitario:	43,78 €					

RECINTOS PROPUESTOS

REF.	REFERENCIA SIGPAC	CULTIVO	S/R	USO SIGPAC	Sup. Dec. admisible	Sup. Campo	Sup. Determ.	Sup. Resuelta
170000005351876	18-071-502-00014-0001	CEBADA	S		5,45		5,45	5,45
170000005351877	18-071-502-00015-0001	CEBADA	S		1,95		1,95	1,95
170000005351879	18-071-504-00115-0001	TRIGO BLANDO	R		1,36		1,36	1,36
170000005351880	18-071-503-00040-0001	BARBECHO TRADICIONAL	S		5,28		5,28	5,28
170000005351881	18-071-511-00113-0001	CEBADA	R		3,31		3,31	3,31
170000005351882	18-071-504-00020-0001	BARBECHO TRADICIONAL	R		1,50		1,50	1,50
170000005351883	18-071-504-00144-0001	BARBECHO TRADICIONAL	R		1,87		1,87	1,87
170000005351885	18-071-507-00005-0001	BARBECHO TRADICIONAL	S		0,78		0,78	0,78
170000005351886	18-071-506-00124-0001	GUISANTES	S		5,18		5,18	5,18
170000005351887	18-071-505-00045-0001	ALMENDROS	R		5,79		5,79	5,79
170000005351888	18-071-502-00031-0001	ALMENDROS	S		1,75		1,75	1,75
170000005351891	18-071-507-00085-0002	BARBECHO TRADICIONAL	S		2,00		2,00	2,00
170000005351893	18-071-505-00088-0002	CEBADA	S		3,06		3,06	3,06
170000005351894	18-071-504-00024-0001	CEBADA	R		3,68		3,68	3,68
170000005351895	18-071-503-00092-0001	BARBECHO TRADICIONAL	S		1,06		1,06	0,00
170000005351897	18-071-508-00040-0001	CEBADA	R		2,75		2,75	2,75
170000005351898	18-071-508-00065-0003	CEBADA	R		0,24		0,24	0,24
170000005351899	18-071-508-00065-0004	CEBADA	R		2,28		2,28	2,28
170000005351900	18-071-508-00120-0001	TRIGO BLANDO	R		1,15		1,15	1,15
170000005351902	18-071-507-00096-0002	ALMENDROS	S		1,99		1,99	1,99
170000005351903	18-071-507-00040-0001	ALMENDROS	S		3,04		3,04	3,04
170000005351904	18-071-503-00016-0005	ALMENDROS	S		0,08		0,08	0,08
170000005351905	18-071-512-00166-0001	ALMENDROS	R		0,48		0,48	0,48
170000005351906	18-071-512-00103-0001	ALMENDROS	R		0,05		0,05	0,05
170000005351907	18-071-507-00101-0001	ALMENDROS	S		3,75		3,75	3,75
170000005351908	18-071-503-00016-0001	ALMENDROS	S		2,80		2,80	2,80
170000005351909	18-071-512-00103-0002	ALMENDROS	R		0,38		0,38	0,38
170000005351910	18-071-507-05002-0001	ALMENDROS	S		1,31		1,31	1,31

(1) Con incidencias que retienen pago o deniegan el expediente.

(2) Se calcula sobre superficie declarada admisible.

(3) Aplicación del artículo 16 bis del RD 147/2023.

Puede verificar la integridad de una copia de este documento mediante la lectura del código QR adjunto o mediante el acceso a la dirección <https://ws050.juntadeandalucia.es/verificarFirma> indicando el código de VERIFICACIÓN

FIRMADO POR	RAQUEL MARIA ESPIN CRESPO	FECHA	26/06/2024
VERIFICACIÓN	Pk2jmLCR8DC45ERHX3KV56KD42RK4Q	PÁGINA	191/513





INCIDENCIAS

INCIDENCIA DESCRIPCIÓN

242 Recinto pendiente de acreditación de titularidad.
Recinto:18-071-503-00092-00001 Cultivo:20000 BARBECHO TRADICIONAL-SIN VARIEDAD Secano

Datos considerados para el Cálculo de la Carga Ganadera del expediente

Superficie determinada para Cálculo Carga Ganadera: 0,00 ha
Carga Ganadera del Expediente: 0,00 ugm/ha

Incidencias de carga ganadera

INCIDENCIA DESCRIPCIÓN

242 Recinto pendiente de acreditación de titularidad.
Recinto:18-071-503-00092-00001 Cultivo:20000 BARBECHO TRADICIONAL-SIN VARIEDAD Secano

86132 Recinto superficie forrajera que no realiza la actividad de producción de pastoreo.
Recinto:18-071-503-00040-00001 Cultivo:20000 BARBECHO TRADICIONAL-SIN VARIEDAD Secano
Recinto:18-071-504-00020-00001 Cultivo:20000 BARBECHO TRADICIONAL-SIN VARIEDAD Regadío
Recinto:18-071-504-00144-00001 Cultivo:20000 BARBECHO TRADICIONAL-SIN VARIEDAD Regadío
Recinto:18-071-507-00005-00001 Cultivo:20000 BARBECHO TRADICIONAL-SIN VARIEDAD Secano
Recinto:18-071-507-00085-00002 Cultivo:20000 BARBECHO TRADICIONAL-SIN VARIEDAD Secano
Recinto:18-071-503-00092-00001 Cultivo:20000 BARBECHO TRADICIONAL-SIN VARIEDAD Secano

(1) Con incidencias que retienen pago o deniegan el expediente.
(2) Se calcula sobre superficie declarada admisible.
(3) Aplicación del artículo 16 bis del RD 147/2023.

Puede verificar la integridad de una copia de este documento mediante la lectura del código QR adjunto o mediante el acceso a la dirección <https://ws050.juntadeandalucia.es/verificarFirma> indicando el código de VERIFICACIÓN

FIRMADO POR	RAQUEL MARIA ESPIN CRESPO	FECHA	26/06/2024
VERIFICACIÓN	Pk2jmlCR8DC45ERHX3KV56KD42RK4Q	PÁGINA	192/513





APELLIDOS Y NOMBRE / RAZÓN SOCIAL

MEDINA SALINAS ANDRES

NIF
****6518*

EXPEDIENTE
1232458

RESOLUCIÓN
CONCESIÓN DE LA AYUDA

DATOS DE MANTENIMIENTO UNIDADES

GRUPO DE PAGO	Sup. Dec. Admisible	Sup. Resuelta	Sobredecl.	% Sobredecl.
ZONAS DE LIMITACIONES ESPECIFICAS	2,49	2,49	0,00	0,00

RESUMEN DE PAGOS

	IMPORTE (Euros)			
	RESUELTO	FEADER	MAPA	CAPADR
Pago realizado	318,72	270,91	31,27	16,54

APLICACIÓN DE REDUCCIONES Y PENALIZACIONES (%)

Criterios de subvencionabilidad (1)	Presentación tardía	Omisión declaración	Condicionidad
0,00	0,00	0,00	0,00

IMPORTE (Euros)

Calculado(2)	Reducción	Penalización	Reducción Penalización (3)	Penalización adicional	Resuelto	FEADER	MAPA	CAPADR
318,72 €	0,00 €	0,00 €	0,00 €	0,00 €	318,72 €	270,91 €	31,27 €	16,54 €
Importe Unitario:	128,00 €	Nuevo Importe Unitario:	128,00 €					

RECINTOS PROPUESTOS

REF.	REFERENCIA SIGPAC	CULTIVO	S/R	USO SIGPAC	Sup. Dec. admisible	Sup. Campo	Sup. Determ.	Sup. Resuelta
4228854	18-187-004-00042-0002	ALMENDROS	S		1,02		1,02	1,02
4228857	18-187-004-00050-0002	ALMENDROS	S		1,06		1,06	1,06
4228859	18-187-004-00054-0006	ALMENDROS	S		0,41		0,41	0,41

(1) Con incidencias que retienen pago o deniegan el expediente.
 (2) Se calcula sobre superficie declarada admisible.
 (3) Aplicación del artículo 16 bis del RD 147/2023.

Puede verificar la integridad de una copia de este documento mediante la lectura del código QR adjunto o mediante el acceso a la dirección <https://ws050.juntadeandalucia.es/verificarFirma> indicando el código de VERIFICACIÓN

FIRMADO POR	RAQUEL MARIA ESPIN CRESPO	FECHA	26/06/2024
VERIFICACIÓN	Pk2jmLCR8DC45ERHX3KV56KD42RK4Q	PÁGINA	193/513





APELLIDOS Y NOMBRE / RAZÓN SOCIAL

MELERO SANCHEZ ANGEL DAVID

NIF
****3856*

EXPEDIENTE
1147448

RESOLUCIÓN
CONCESIÓN DE LA AYUDA

DATOS DE MANTENIMIENTO UNIDADES

GRUPO DE PAGO	Sup. Dec. Admisible	Sup. Resuelta	Sobredecl.	% Sobredecl.
ZONAS DE LIMITACIONES ESPECIFICAS	4,07	4,07	0,00	0,00

RESUMEN DE PAGOS

	IMPORTE (Euros)			
	RESUELTO	FEADER	MAPA	CAPADR
Pago realizado	520,96	442,82	51,11	27,03

APLICACIÓN DE REDUCCIONES Y PENALIZACIONES (%)

Criterios de subvencionabilidad (1)	Presentación tardía	Omisión declaración	Condicionidad
0,00	0,00	0,00	0,00

IMPORTE (Euros)

Calculado(2)	Reducción	Penalización	Reducción Penalización (3)	Penalización adicional	Resuelto	FEADER	MAPA	CAPADR
520,96 €	0,00 €	0,00 €	0,00 €	0,00 €	520,96 €	442,82 €	51,11 €	27,03 €
Importe Unitario:	128,00 €	Nuevo Importe Unitario:	128,00 €					

RECINTOS PROPUESTOS

REF.	REFERENCIA SIGPAC	CULTIVO	S/R	USO SIGPAC	Sup. Dec. admisible	Sup. Campo	Sup. Determ.	Sup. Resuelta
-919278	18-118-016-00027-0002	OLIVAR	R		1,36		1,36	1,36
-919262	18-118-016-00156-0001	OLIVAR	R		0,82		0,82	0,82
-919261	18-118-016-00155-0004	OLIVAR	R		0,22		0,22	0,22
-919260	18-118-016-00155-0001	OLIVAR	R		0,59		0,59	0,59
-919259	18-118-016-00027-0004	OLIVAR	R		1,08		1,08	1,08

(1) Con incidencias que retienen pago o deniegan el expediente.
 (2) Se calcula sobre superficie declarada admisible.
 (3) Aplicación del artículo 16 bis del RD 147/2023.

Puede verificar la integridad de una copia de este documento mediante la lectura del código QR adjunto o mediante el acceso a la dirección https://ws050.juntadeandalucia.es/verificarFirma indicando el código de VERIFICACIÓN				
FIRMADO POR	RAQUEL MARIA ESPIN CRESPO	FECHA	26/06/2024	
VERIFICACIÓN	Pk2jmLCR8DC45ERHX3KV56KD42RK4Q	PÁGINA	194/513	



APELLIDOS Y NOMBRE / RAZÓN SOCIAL

MINGORANCE PELEGRINA JOSE ANTONIO

NIF

****3324*

EXPEDIENTE

1119399

RESOLUCIÓN

CONCESIÓN DE LA AYUDA

DATOS DE MANTENIMIENTO UNIDADES

GRUPO DE PAGO

ZONAS DE LIMITACIONES ESPECIFICAS

Sup. Dec. Admisible

3,81

Sup. Resuelta

3,81

Sobredecl.

0,00

% Sobredecl.

0,00

RESUMEN DE PAGOS

	IMPORTE (Euros)			
	RESUELTO	FEADER	MAPA	CAPADR
Pago realizado	487,68	414,53	47,84	25,31

APLICACIÓN DE REDUCCIONES Y PENALIZACIONES (%)

Criterios de subvencionabilidad (1)	Presentación tardía	Omisión declaración	Condicionalidad
0,00	0,00	0,00	0,00

IMPORTE (Euros)

Calculado(2)	Reducción	Penalización	Reducción Penalización (3)	Penalización adicional	Resuelto	FEADER	MAPA	CAPADR
487,68 €	0,00 €	0,00 €	0,00 €	0,00 €	487,68 €	414,53 €	47,84 €	25,31 €
Importe Unitario:	128,00 €	Nuevo Importe Unitario:	128,00 €					

RECINTOS PROPUESTOS

REF.	REFERENCIA SIGPAC	CULTIVO	S/R	USO SIGPAC	Sup. Dec. admisible	Sup. Campo	Sup. Determ.	Sup. Resuelta
-987762	18-130-013-00099-0012	BARBECHO TRADICIONAL	S		0,02		0,02	0,02
-987761	18-130-013-00099-0011	BARBECHO TRADICIONAL	S		0,17		0,17	0,17
1700000005425867	18-130-013-00095-0003	CALABACÍN	S		0,30		0,30	0,30
1700000005425868	18-130-013-00098-0002	BARBECHO TRADICIONAL	S		0,10		0,10	0,10
1700000005425870	18-130-013-00095-0004	CALABACÍN	S		0,05		0,05	0,05
1700000005425871	18-130-013-00098-0004	BARBECHO TRADICIONAL	S		0,05		0,05	0,05
1700000005425872	18-130-013-00095-0006	CALABACÍN	S		0,06		0,06	0,06
1700000005425873	18-130-013-00098-0001	BARBECHO TRADICIONAL	S		0,13		0,13	0,13
1700000005425874	18-130-013-00099-0003	TOMATE	R		0,47		0,47	0,47
1700000005425875	18-130-013-00099-0004	BARBECHO TRADICIONAL	R		0,24		0,24	0,24
1700000005425876	18-130-013-00317-0002	BARBECHO TRADICIONAL	R		0,25		0,25	0,25
1700000005425877	18-130-013-00317-0003	BARBECHO TRADICIONAL	R		0,18		0,18	0,18
1700000005425900	18-130-013-00095-0002	CALABACÍN	R		0,85		0,85	0,85
1700000005425901	18-130-013-00319-0001	BARBECHO TRADICIONAL	S		0,03		0,03	0,03
1700000005425903	18-130-013-00099-0005	BARBECHO TRADICIONAL	R		0,13		0,13	0,13
1700000005425904	18-130-013-00094-0002	TOMATE	R		0,60		0,60	0,60
1700000005425905	18-130-013-00095-0010	CALABACÍN	R		0,18		0,18	0,18

(1) Con incidencias que retienen pago o deniegan el expediente.

(2) Se calcula sobre superficie declarada admisible.

(3) Aplicación del artículo 16 bis del RD 147/2023.

Puede verificar la integridad de una copia de este documento mediante la lectura del código QR adjunto o mediante el acceso a la dirección <https://ws050.juntadeandalucia.es/verificarFirma> indicando el código de VERIFICACIÓN

FIRMADO POR	RAQUEL MARIA ESPIN CRESPO	FECHA	26/06/2024
VERIFICACIÓN	Pk2jmLCR8DC45ERHX3KV56KD42RK4Q	PÁGINA	195/513





INCIDENCIAS

INCIDENCIA DESCRIPCIÓN

- 4272 Verifica que las líneas de declaración de las Solicitudes Únicas no tienen solapes con la capa de Retroactividad Gráfica (ambas de la misma campaña) a nivel de expediente/línea de declaración gráfica de la solicitud.
Recinto:18-130-013-00322-00003 Cultivo: - Agregado de la referencia del recinto.:0 Zona de la referencia del recinto.:0 Superficie solapada.:0,03 Id. Incid.:95116908
- 74336 Recinto con uso declarado o cultivo declarado NO válido
Recinto:18-130-013-00088-00003 Cultivo:428000 JUDÍA DE LIMA-SIN VARIEDAD Regadío Uso Sigpac:TA
Recinto:18-130-013-00322-00003 Cultivo:428000 JUDÍA DE LIMA-SIN VARIEDAD Regadío Uso Sigpac:TA
Recinto:18-130-013-00322-00004 Cultivo:428000 JUDÍA DE LIMA-SIN VARIEDAD Regadío Uso Sigpac:TA
- 86120 Para explotaciones de pastos permanentes ubicadas en espacios protegidos la carga ganadera mínima será 0,1 UGM/ha.
Recinto:18-130-013-00302-00001 Cultivo:63000 PASTOS DE MENOS DE 5 AÑOS-SIN VARIEDAD Regadío Carga Ganadera:0
- 86121 Recinto superficie forrajera que no realiza la actividad de producción de pastoreo.
Recinto:18-130-013-00302-00001 Cultivo:63000 PASTOS DE MENOS DE 5 AÑOS-SIN VARIEDAD Regadío Actividad Agraria del recinto:2
- 86122 Recinto superficie forrajera que realiza la actividad de producción de pastoreo y no declara el o los códigos del Registro de Explotaciones Ganaderas de Andalucía, REGA.
Recinto:18-130-013-00302-00001 Cultivo:63000 PASTOS DE MENOS DE 5 AÑOS-SIN VARIEDAD Regadío
- 86124 Recinto de forrajera para Cálculo de Carga Ganadera que No pertenece a Explotación.
Recinto:18-130-013-00302-00001 Cultivo:63000 PASTOS DE MENOS DE 5 AÑOS-SIN VARIEDAD Regadío

Datos considerados para el Cálculo de la Carga Ganadera del expediente

Superficie determinada para Cálculo Carga Ganadera: 0,00 ha
Carga Ganadera del Expediente: 0,00 ugm/ha

Incidencias de carga ganadera

INCIDENCIA DESCRIPCIÓN

- 86122 Recinto superficie forrajera que realiza la actividad de producción de pastoreo y no declara el o los códigos del Registro de Explotaciones Ganaderas de Andalucía, REGA.
Recinto:18-130-013-00302-00001 Cultivo:63000 PASTOS DE MENOS DE 5 AÑOS-SIN VARIEDAD Regadío
- 86124 Recinto de forrajera para Cálculo de Carga Ganadera que No pertenece a Explotación.
Recinto:18-130-013-00302-00001 Cultivo:63000 PASTOS DE MENOS DE 5 AÑOS-SIN VARIEDAD Regadío
- 86128 Recinto de Forrajeras que no ha contabilizado para Carga Ganadera por no tener una explotación válida para el cálculo de la Carga Ganadera
Recinto:18-130-013-00302-00001 Cultivo:63 PASTOS DE MENOS DE 5 AÑOS-
- 86132 Recinto superficie forrajera que no realiza la actividad de producción de pastoreo.
Recinto:18-130-013-00099-00012 Cultivo:20000 BARBECHO TRADICIONAL-SIN VARIEDAD Secano
Recinto:18-130-013-00099-00011 Cultivo:20000 BARBECHO TRADICIONAL-SIN VARIEDAD Secano
Recinto:18-130-013-00098-00002 Cultivo:20000 BARBECHO TRADICIONAL-SIN VARIEDAD Secano
Recinto:18-130-013-00098-00004 Cultivo:20000 BARBECHO TRADICIONAL-SIN VARIEDAD Secano
Recinto:18-130-013-00098-00001 Cultivo:20000 BARBECHO TRADICIONAL-SIN VARIEDAD Secano
Recinto:18-130-013-00099-00004 Cultivo:20000 BARBECHO TRADICIONAL-SIN VARIEDAD Regadío
Recinto:18-130-013-00317-00002 Cultivo:20000 BARBECHO TRADICIONAL-SIN VARIEDAD Regadío
Recinto:18-130-013-00317-00003 Cultivo:20000 BARBECHO TRADICIONAL-SIN VARIEDAD Regadío
Recinto:18-130-013-00302-00001 Cultivo:63000 PASTOS DE MENOS DE 5 AÑOS-SIN VARIEDAD Regadío
Recinto:18-130-013-00319-00001 Cultivo:20000 BARBECHO TRADICIONAL-SIN VARIEDAD Secano
Recinto:18-130-013-00099-00005 Cultivo:20000 BARBECHO TRADICIONAL-SIN VARIEDAD Regadío

(1) Con incidencias que retienen pago o deniegan el expediente.
(2) Se calcula sobre superficie declarada admisible.
(3) Aplicación del artículo 16 bis del RD 147/2023.

Puede verificar la integridad de una copia de este documento mediante la lectura del código QR adjunto o mediante el acceso a la dirección https://ws050.juntadeandalucia.es/verificarFirma indicando el código de VERIFICACIÓN				
FIRMADO POR	RAQUEL MARIA ESPIN CRESPO	FECHA	26/06/2024	
VERIFICACIÓN	Pk2jmLCR8DC45ERHX3KV56KD42RK4Q	PÁGINA	196/513	



APELLIDOS Y NOMBRE / RAZÓN SOCIAL

MIRALLES MESA JULIA INES

NIF

***1803*

EXPEDIENTE

1227499

RESOLUCIÓN

CONCESIÓN DE LA AYUDA

DATOS DE MANTENIMIENTO UNIDADES

GRUPO DE PAGO	Sup. Dec. Admisible	Sup. Resuelta	Sobredecl.	% Sobredecl.
ZONAS DE LIMITACIONES ESPECIFICAS	117,64	114,88	2,76	2,35

RESUMEN DE PAGOS

	IMPORTE (Euros)			
	RESUELTO	FEADER	MAPA	CAPADR
Pago realizado	2.617,80	2.225,13	256,81	135,86
A pagar	3,10	2,64	0,30	0,16
TOTAL	2.620,90	2.227,77	257,11	136,02

APLICACIÓN DE REDUCCIONES Y PENALIZACIONES (%)

Crterios de subvencionabilidad (1)	Presentación tardía	Omisión declaración	Condicionalidad
0,00	0,00	0,00	0,00

IMPORTE (Euros)

Calculado(2)	Reducción	Penalización	Reducción Penalización (3)	Penalización adicional	Resuelto	FEADER	MAPA	CAPADR
2.816,00 €	66,07 €	129,03 €	0,00 €	0,00 €	2.620,90 €	2.227,77 €	257,11 €	136,02 €
Importe Unitario:	128,00 €	Nuevo Importe Unitario:	23,94 €					

RECINTOS PROPUESTOS

REF.	REFERENCIA SIGPAC	CULTIVO	S/R	USO SIGPAC	Sup. Dec. admisible	Sup. Campo	Sup. Determ.	Sup. Resuelta
-1378920	18-096-021-00112-0001	OLIVAR	R		0,25		0,25	
5236372	18-096-023-00053-0001	PASTOS PERMANENTES DE 5 O MAS AÑOS	S		73,87		73,87	73,87
5478719	18-096-021-00467-0001	PASTOS PERMANENTES DE 5 O MAS AÑOS	S		0,14		0,14	0,14
1700000005559069	18-096-021-00113-0003	OLIVAR	S		2,64		2,64	0,00
1700000005559070	18-096-021-00113-0007	PASTOS PERMANENTES DE 5 O MAS AÑOS	S		0,12		0,12	0,12
1700000005559071	18-096-022-00072-0003	PASTOS DE MENOS DE 5 AÑOS	S		4,08		4,08	4,08
1700000005559072	18-096-022-00077-0001	PASTOS PERMANENTES DE 5 O MAS AÑOS	S		1,86		1,86	1,86
1700000005559073	18-096-022-00078-0001	PASTOS PERMANENTES DE 5 O MAS AÑOS	S		0,40		0,40	0,40
1700000005559074	18-096-022-00065-0001	PASTOS PERMANENTES DE 5 O MAS AÑOS	S		2,70		2,70	2,70
1700000005559075	18-096-022-00072-0002	PASTOS PERMANENTES DE 5 O MAS AÑOS	S		9,79		9,79	9,79
1700000005559076	18-096-022-00029-0002	PASTOS PERMANENTES DE 5 O MAS AÑOS	S		2,27		2,27	2,27
1700000005559077	18-096-022-00064-0001	PASTOS PERMANENTES DE 5 O MAS AÑOS	S		0,45		0,45	0,45
1700000005559078	18-096-022-00030-0001	PASTOS PERMANENTES DE 5 O MAS AÑOS	S		1,43		1,43	1,43
1700000005559079	18-096-022-00029-0001	PASTOS PERMANENTES DE 5 O MAS AÑOS	S		0,58		0,58	0,58
1700000005559080	18-096-022-00086-0001	PASTOS PERMANENTES DE 5 O MAS AÑOS	S		1,55		1,55	1,55
1700000005559081	18-096-022-00086-0002	PASTOS PERMANENTES DE 5 O MAS AÑOS	S		0,12		0,12	0,12
1700000005559084	18-096-022-00081-0001	PASTOS PERMANENTES DE 5 O MAS AÑOS	S		2,47		2,47	2,47
1700000005559085	18-096-021-00113-0010	OLIVAR	S		0,12		0,12	0,00
1700000005559087	18-096-022-00095-0001	PASTOS PERMANENTES DE 5 O MAS AÑOS	S		3,16		3,16	3,16
1700000005559090	18-096-022-00094-0001	PASTOS PERMANENTES DE 5 O MAS AÑOS	S		5,60		5,60	5,60
1700000005559091	18-096-022-00094-0003	PASTOS PERMANENTES DE 5 O MAS AÑOS	S		1,99		1,99	1,99
1700000005559092	18-096-022-00094-0002	PASTOS PERMANENTES DE 5 O MAS AÑOS	S		1,99		1,99	1,99
1700000005559094	18-096-022-00079-0001	PASTOS PERMANENTES DE 5 O MAS AÑOS	S		0,06		0,06	0,06

(1) Con incidencias que retienen pago o deniegan el expediente.

(2) Se calcula sobre superficie declarada admisible.

(3) Aplicación del artículo 16 bis del RD 147/2023.

Puede verificar la integridad de una copia de este documento mediante la lectura del código QR adjunto o mediante el acceso a la dirección <https://ws050.juntadeandalucia.es/verificarFirma> indicando el código de VERIFICACIÓN

FIRMADO POR	RAQUEL MARIA ESPIN CRESPO	FECHA	26/06/2024
VERIFICACIÓN	Pk2jmLCR8DC45ERHX3KV56KD42RK4Q	PÁGINA	197/513





INCIDENCIAS

INCIDENCIA DESCRIPCIÓN

- 242 Recinto pendiente de acreditación de titularidad.
 Recinto:18-096-021-00113-00003 Cultivo:101010 OLIVAR-PICUAL Secano
 Recinto:18-096-021-00113-00010 Cultivo:101010 OLIVAR-PICUAL Secano
- 86123 Recinto superficie forrajera que en REGA no tiene clasificación zootécnica permitida.
 Recinto:18-096-025-00045-00001 Cultivo:62000 PASTOS PERMANENTES DE 5 O MAS AÑOS-SIN VARIEDAD Secano
 Explotacion:ES180940000059
 Recinto:18-096-026-00019-00001 Cultivo:62000 PASTOS PERMANENTES DE 5 O MAS AÑOS-SIN VARIEDAD Secano
 Explotacion:ES180940000059
 Recinto:18-096-026-00020-00001 Cultivo:62000 PASTOS PERMANENTES DE 5 O MAS AÑOS-SIN VARIEDAD Secano
 Explotacion:ES180940000059
- 86126 Recinto de forrajera para Cálculo de Carga Ganadera que No pertenece a Explotación con UGM válida.
 Recinto:18-096-025-00045-00001 Cultivo:62000 PASTOS PERMANENTES DE 5 O MAS AÑOS-SIN VARIEDAD Secano
 Explotacion:ES180940000059
 Recinto:18-096-026-00019-00001 Cultivo:62000 PASTOS PERMANENTES DE 5 O MAS AÑOS-SIN VARIEDAD Secano
 Explotacion:ES180940000059
 Recinto:18-096-026-00020-00001 Cultivo:62000 PASTOS PERMANENTES DE 5 O MAS AÑOS-SIN VARIEDAD Secano
 Explotacion:ES180940000059

Datos considerados para el Cálculo de la Carga Ganadera del expediente

Superficie determinada para Cálculo Carga Ganadera: 114,63 ha
 Carga Ganadera del Expediente: 0,45 ugm/ha

Explotación	Especie	Ugm Calculada para CG
ES180940000131	BOVINA	49,67
ES180940000131	CAPRINA	0,60
ES180940000131	OVINA	0,82

Recintos Determinados para el Cálculo de Garga Ganadera

REF.	REFERENCIA SIGPAC	CULTIVO	DESCRIPCIÓN CULTIVO	S/R	SUP. RESUELTA (ha)
5236372	18-096-023-00053-00001	62000	PASTOS PERMANENTES DE 5 O MAS AÑOS-SIN VARIEDAD	S	73,87
5478719	18-096-021-00467-00001	62000	PASTOS PERMANENTES DE 5 O MAS AÑOS-SIN VARIEDAD	S	0,14
1700000005559070	18-096-021-00113-00007	62000	PASTOS PERMANENTES DE 5 O MAS AÑOS-SIN VARIEDAD	S	0,12
1700000005559071	18-096-022-00072-00003	63000	PASTOS DE MENOS DE 5 AÑOS-SIN VARIEDAD	S	4,08
1700000005559072	18-096-022-00077-00001	62000	PASTOS PERMANENTES DE 5 O MAS AÑOS-SIN VARIEDAD	S	1,86
1700000005559073	18-096-022-00078-00001	62000	PASTOS PERMANENTES DE 5 O MAS AÑOS-SIN VARIEDAD	S	0,40
1700000005559074	18-096-022-00065-00001	62000	PASTOS PERMANENTES DE 5 O MAS AÑOS-SIN VARIEDAD	S	2,70
1700000005559075	18-096-022-00072-00002	62000	PASTOS PERMANENTES DE 5 O MAS AÑOS-SIN VARIEDAD	S	9,79
1700000005559076	18-096-022-00029-00002	62000	PASTOS PERMANENTES DE 5 O MAS AÑOS-SIN VARIEDAD	S	2,27
1700000005559077	18-096-022-00064-00001	62000	PASTOS PERMANENTES DE 5 O MAS AÑOS-SIN VARIEDAD	S	0,45
1700000005559078	18-096-022-00030-00001	62000	PASTOS PERMANENTES DE 5 O MAS AÑOS-SIN VARIEDAD	S	1,43
1700000005559079	18-096-022-00029-00001	62000	PASTOS PERMANENTES DE 5 O MAS AÑOS-SIN VARIEDAD	S	0,58
1700000005559080	18-096-022-00086-00001	62000	PASTOS PERMANENTES DE 5 O MAS AÑOS-SIN VARIEDAD	S	1,55
1700000005559081	18-096-022-00086-00002	62000	PASTOS PERMANENTES DE 5 O MAS AÑOS-SIN VARIEDAD	S	0,12
1700000005559084	18-096-022-00081-00001	62000	PASTOS PERMANENTES DE 5 O MAS AÑOS-SIN VARIEDAD	S	2,47
1700000005559086	18-096-021-00108-00004	62000	PASTOS PERMANENTES DE 5 O MAS AÑOS-SIN VARIEDAD	S	0,00
1700000005559087	18-096-022-00095-00001	62000	PASTOS PERMANENTES DE 5 O MAS AÑOS-SIN VARIEDAD	S	3,16

(1) Con incidencias que retienen pago o deniegan el expediente.
 (2) Se calcula sobre superficie declarada admisible.
 (3) Aplicación del artículo 16 bis del RD 147/2023.

Puede verificar la integridad de una copia de este documento mediante la lectura del código QR adjunto o mediante el acceso a la dirección https://ws050.juntadeandalucia.es/verificarFirma indicando el código de VERIFICACIÓN					
FIRMADO POR	RAQUEL MARIA ESPIN CRESPO		FECHA		26/06/2024
VERIFICACIÓN	Pk2jmLCR8DC45ERHX3KV56KD42RK4Q		PÁGINA		198/513



Recintos Determinados para el Cálculo de Garga Ganadera

REF.	REFERENCIA SIGPAC	CULTIVO	DESCRIPCIÓN CULTIVO	S/R	SUP. RESUELTA (ha)
170000005559088	18-096-021-00108-00005	62000	PASTOS PERMANENTES DE 5 O MAS AÑOS-SIN VARIEDAD	S	0,00
170000005559089	18-096-021-00113-00006	62000	PASTOS PERMANENTES DE 5 O MAS AÑOS-SIN VARIEDAD	S	0,00
170000005559090	18-096-022-00094-00001	62000	PASTOS PERMANENTES DE 5 O MAS AÑOS-SIN VARIEDAD	S	5,60
170000005559091	18-096-022-00094-00003	62000	PASTOS PERMANENTES DE 5 O MAS AÑOS-SIN VARIEDAD	S	1,99
170000005559092	18-096-022-00094-00002	62000	PASTOS PERMANENTES DE 5 O MAS AÑOS-SIN VARIEDAD	S	1,99
170000005559094	18-096-022-00079-00001	62000	PASTOS PERMANENTES DE 5 O MAS AÑOS-SIN VARIEDAD	S	0,06

Incidencias de carga ganadera

INCIDENCIA DESCRIPCIÓN

86123	Recinto superficie forrajera que en REGA no tiene clasificación zootécnica permitida. Recinto:18-096-026-00019-00001 Cultivo:62000 PASTOS PERMANENTES DE 5 O MAS AÑOS-SIN VARIEDAD Secano Explotacion:ES180940000059 Recinto:18-096-026-00020-00001 Cultivo:62000 PASTOS PERMANENTES DE 5 O MAS AÑOS-SIN VARIEDAD Secano Explotacion:ES180940000059 Recinto:18-096-025-00045-00001 Cultivo:62000 PASTOS PERMANENTES DE 5 O MAS AÑOS-SIN VARIEDAD Secano Explotacion:ES180940000059
86126	Recinto de forrajera para Cálculo de Carga Ganadera que No pertenece a Explotación con UGM válida. Recinto:18-096-026-00019-00001 Cultivo:62000 PASTOS PERMANENTES DE 5 O MAS AÑOS-SIN VARIEDAD Secano Explotacion:ES180940000059 Recinto:18-096-026-00020-00001 Cultivo:62000 PASTOS PERMANENTES DE 5 O MAS AÑOS-SIN VARIEDAD Secano Explotacion:ES180940000059 Recinto:18-096-025-00045-00001 Cultivo:62000 PASTOS PERMANENTES DE 5 O MAS AÑOS-SIN VARIEDAD Secano Explotacion:ES180940000059
86128	Recinto de Forrajeras que no ha contabilizado para Carga Ganadera por no tener una explotación válida para el cálculo de la Carga Ganadera Recinto:18-096-026-00019-00001 Cultivo:62 PASTOS PERMANENTES DE 5 O MAS AÑOS- Recinto:18-096-026-00020-00001 Cultivo:62 PASTOS PERMANENTES DE 5 O MAS AÑOS- Recinto:18-096-025-00045-00001 Cultivo:62 PASTOS PERMANENTES DE 5 O MAS AÑOS-

(1) Con incidencias que retienen pago o deniegan el expediente.
 (2) Se calcula sobre superficie declarada admisible.
 (3) Aplicación del artículo 16 bis del RD 147/2023.

Puede verificar la integridad de una copia de este documento mediante la lectura del código QR adjunto o mediante el acceso a la dirección <https://ws050.juntadeandalucia.es/verificarFirma> indicando el código de VERIFICACIÓN

FIRMADO POR	RAQUEL MARIA ESPIN CRESPO	FECHA	26/06/2024
VERIFICACIÓN	Pk2jmLCR8DC45ERHX3KV56KD42RK4Q	PÁGINA	199/513





APELLIDOS Y NOMBRE / RAZÓN SOCIAL

MOLINA CABA ALBERTO JOSE

NIF
****7760*

EXPEDIENTE
1086646

RESOLUCIÓN
CONCESIÓN DE LA AYUDA

DATOS DE MANTENIMIENTO UNIDADES

GRUPO DE PAGO

ZONAS DE LIMITACIONES ESPECIFICAS

Sup. Dec. Admisible	Sup. Resuelta	Sobredecl.	% Sobredecl.
1,98	1,98	0,00	0,00

RESUMEN DE PAGOS

	IMPORTE (Euros)			
	RESUELTO	FEADER	MAPA	CAPADR
Pago realizado	250,91	213,27	24,61	13,03

APLICACIÓN DE REDUCCIONES Y PENALIZACIONES (%)

Criterios de subvencionabilidad (1)	Presentación tardía	Omisión declaración	Condicionabilidad
0,00	0,00	1,00	0,00

IMPORTE (Euros)

Calculado(2)	Reducción	Penalización	Reducción Penalización (3)	Penalización adicional	Resuelto	FEADER	MAPA	CAPADR
253,44 €	0,00 €	0,00 €	0,00 €	0,00 €	250,91 €	213,27 €	24,61 €	13,03 €
Importe Unitario:	128,00 €	Nuevo Importe Unitario:	128,00 €					

(1) Con incidencias que retienen pago o deniegan el expediente.
(2) Se calcula sobre superficie declarada admisible.
(3) Aplicación del artículo 16 bis del RD 147/2023.

Puede verificar la integridad de una copia de este documento mediante la lectura del código QR adjunto o mediante el acceso a la dirección <https://ws050.juntadeandalucia.es/verificarFirma> indicando el código de VERIFICACIÓN

FIRMADO POR	RAQUEL MARIA ESPIN CRESPO	FECHA	26/06/2024
VERIFICACIÓN	Pk2jmLCR8DC45ERHX3KV56KD42RK4Q	PÁGINA	200/513





RECINTOS PROPUESTOS

REF.	REFERENCIA SIGPAC	CULTIVO	S/R	USO SIGPAC	Sup. Dec. admisible	Sup. Campo	Sup. Determ.	Sup. Resuelta
-1337257	18-063-004-00251-0006	AGUACATE	R		0,13		0,13	0,13
1700000006364896	18-063-004-00251-0002	LIMONERO	R		0,08		0,08	0,08
1700000006364897	18-063-004-00262-0002	OLIVAR	R		0,02		0,02	0,02
1700000006364898	18-063-004-00262-0003	OLIVAR	R		0,03		0,03	0,03
1700000006364899	18-063-004-00263-0002	OLIVAR	R		0,12		0,12	0,12
1700000006364901	18-063-004-00262-0006	OLIVAR	R		0,04		0,04	0,04
1700000006364902	18-063-004-00268-0004	OLIVAR	R		0,06		0,06	0,06
1700000006364903	18-063-004-00261-0002	OLIVAR	S		0,04		0,04	0,04
1700000006364904	18-063-004-00259-0004	OLIVAR	R		0,01		0,01	0,01
1700000006364907	18-063-004-00300-0001	OLIVAR	S		0,08		0,08	0,08
1700000006364911	18-063-004-00271-0002	OLIVAR	R		0,01		0,01	0,01
1700000006364912	18-063-004-00271-0011	OLIVAR	S		0,01		0,01	0,01
1700000006364913	18-063-004-00271-0009	OLIVAR	S		0,02		0,02	0,02
1700000006364926	18-063-004-00300-0001	LIMONERO	S		0,03		0,03	0,03
1700000006364927	18-063-004-00256-0002	OLIVAR	R		0,25		0,25	0,25
1700000006364930	18-063-004-00270-0001	AGUACATE	R		0,10		0,10	0,10
1700000006364931	18-063-004-00256-0005	AGUACATE	S		0,16		0,16	0,16
1700000006364932	18-063-004-00253-0001	LIMONERO	R		0,14		0,14	0,14
1700000006364933	18-063-004-00254-0002	LIMONERO	R		0,03		0,03	0,03
1700000006364934	18-063-004-00254-0004	LIMONERO	R		0,06		0,06	0,06
1700000006364937	18-063-004-00254-0010	LIMONERO	R		0,01		0,01	0,01
1700000006364944	18-063-004-00256-0003	AGUACATE	R		0,02		0,02	0,02
1700000006364947	18-063-004-00260-0001	LIMONERO	R		0,03		0,03	0,03
1700000006364948	18-063-004-00254-0006	OLIVAR	R		0,21		0,21	0,21
1700000006364950	18-063-004-00254-0008	OLIVAR	S		0,03		0,03	0,03
1700000006364951	18-063-004-00262-0004	LIMONERO	R		0,02		0,02	0,02
1700000006364952	18-063-004-00262-0005	LIMONERO	R		0,02		0,02	0,02
1700000006364958	18-063-004-00254-0013	OLIVAR	S		0,03		0,03	0,03
1700000006364959	18-063-004-00256-0010	OLIVAR	S		0,06		0,06	0,06
1700000006364960	18-063-004-00259-0003	OLIVAR	S		0,04		0,04	0,04
1700000006364961	18-063-004-00256-0009	OLIVAR	S		0,09		0,09	0,09

INCIDENCIAS

INCIDENCIA DESCRIPCIÓN

- 256 Solicitud con recintos no declarados en campaña actual con una reducción por omisión de superficie superior al 3%
CÓDIGO PARA EL PORCENTAJE DE REDUCCIÓN POR OMISIÓN QUE CORRESPONDE A LA SOLICITUD:1
- 86022 Verifica que determinados recintos declarados por el expte para la operación, no se corresponde con la ZONA DESFAVORECIDA. Y no ha sido solicitada la operación análoga o correspondiente.
Recinto:18-105-006-00075-00001 Cultivo:101194 OLIVAR-LECHIN DE GRANADA Regadío Operación correcta del recinto:6613.1
Recinto:18-105-006-00077-00005 Cultivo:101194 OLIVAR-LECHIN DE GRANADA Regadío Operación correcta del recinto:6613.1
Recinto:18-105-006-00077-00010 Cultivo:206235 NARANJO-CASTELLANA Regadío Operación correcta del recinto:6613.1

(1) Con incidencias que retienen pago o deniegan el expediente.
(2) Se calcula sobre superficie declarada admisible.
(3) Aplicación del artículo 16 bis del RD 147/2023.

Puede verificar la integridad de una copia de este documento mediante la lectura del código QR adjunto o mediante el acceso a la dirección https://ws050.juntadeandalucia.es/verificarFirma indicando el código de VERIFICACIÓN				
FIRMADO POR	RAQUEL MARIA ESPIN CRESPO	FECHA	26/06/2024	
VERIFICACIÓN	Pk2jmLCR8DC45ERHX3KV56KD42RK4Q	PÁGINA	201/513	



APELLIDOS Y NOMBRE / RAZÓN SOCIAL

MOLINA URENDEZ MARIA ASUNCION

NIF

****2365*

EXPEDIENTE

1110616

RESOLUCIÓN

CONCESIÓN DE LA AYUDA

DATOS DE MANTENIMIENTO UNIDADES

GRUPO DE PAGO

ZONAS DE LIMITACIONES ESPECIFICAS

Sup. Dec. Admisible

2,61

Sup. Resuelta

2,61

Sobredecl.

0,00

% Sobredecl.

0,00

RESUMEN DE PAGOS

	IMPORTE (Euros)			
	RESUELTO	FEADER	MAPA	CAPADR
Pago realizado	334,08	283,97	32,77	17,34

APLICACIÓN DE REDUCCIONES Y PENALIZACIONES (%)

Criterios de subvencionabilidad (1)	Presentación tardía	Omisión declaración	Condicionalidad
0,00	0,00	0,00	0,00

IMPORTE (Euros)

Calculado(2)	Reducción	Penalización	Reducción Penalización (3)	Penalización adicional	Resuelto	FEADER	MAPA	CAPADR
334,08 €	0,00 €	0,00 €	0,00 €	0,00 €	334,08 €	283,97 €	32,77 €	17,34 €
Importe Unitario:	128,00 €	Nuevo Importe Unitario:	128,00 €					

RECINTOS PROPUESTOS

REF.	REFERENCIA SIGPAC	CULTIVO	S/R	USO SIGPAC	Sup. Dec. admisible	Sup. Campo	Sup. Determ.	Sup. Resuelta
1700000006015617	18-124-002-00019-0002	CEBADA	S		0,51		0,51	0,51
1700000006015618	18-124-002-00019-0006	CEBADA	R		0,13		0,13	0,13
1700000006015619	18-124-002-00019-0005	CEBADA	R		1,69		1,69	1,69
1700000006015633	18-124-002-00022-0002	PASTOS PERMANENTES DE 5 O MAS AÑOS	S		0,28		0,28	0,28

INCIDENCIAS

INCIDENCIA DESCRIPCIÓN

4272 Verifica que las líneas de declaración de las Solicitudes Únicas no tienen solapes con la capa de Retroactividad Gráfica (ambas de la misma campaña) a nivel de expediente/línea de declaración gráfica de la solicitud.
 Recinto:18-164-002-00192-00001 Cultivo: - Agregado de la referencia del recinto.:0 Zona de la referencia del recinto.:0 Superficie solapada.:0,06 Id. Incid.:95116877

(1) Con incidencias que retienen pago o deniegan el expediente.
 (2) Se calcula sobre superficie declarada admisible.
 (3) Aplicación del artículo 16 bis del RD 147/2023.

Puede verificar la integridad de una copia de este documento mediante la lectura del código QR adjunto o mediante el acceso a la dirección <https://ws050.juntadeandalucia.es/verificarFirma> indicando el código de VERIFICACIÓN

FIRMADO POR	RAQUEL MARIA ESPIN CRESPO	FECHA	26/06/2024
VERIFICACIÓN	Pk2jmLCR8DC45ERHX3KV56KD42RK4Q	PÁGINA	202/513





Datos considerados para el Cálculo de la Carga Ganadera del expediente

Superficie determinada para Cálculo Carga Ganadera: 52,51 ha
Carga Ganadera del Expediente: 0,53 ugm/ha

Explotación	Especie	Ugm Calculada para CG
ES181610000002	CAPRINA	27,80

Recintos Determinados para el Cálculo de Garga Ganadera

REF.	REFERENCIA SIGPAC	CULTIVO	DESCRIPCIÓN CULTIVO	S/R	SUP. RESUELTA (ha)
1700000006015620	18-164-002-00205-00001	62000	PASTOS PERMANENTES DE 5 O MAS AÑOS-SIN VARIEDAD	S	2,92
1700000006015621	18-164-002-00193-00001	62000	PASTOS PERMANENTES DE 5 O MAS AÑOS-SIN VARIEDAD	S	0,62
1700000006015622	18-164-002-00208-00001	62000	PASTOS PERMANENTES DE 5 O MAS AÑOS-SIN VARIEDAD	S	0,00
1700000006015623	18-164-002-00192-00001	62000	PASTOS PERMANENTES DE 5 O MAS AÑOS-SIN VARIEDAD	S	3,02
1700000006015624	18-164-002-00192-00002	62000	PASTOS PERMANENTES DE 5 O MAS AÑOS-SIN VARIEDAD	S	0,18
1700000006015625	18-164-002-00122-00001	62000	PASTOS PERMANENTES DE 5 O MAS AÑOS-SIN VARIEDAD	S	0,56
1700000006015626	18-164-002-00189-00001	62000	PASTOS PERMANENTES DE 5 O MAS AÑOS-SIN VARIEDAD	S	3,14
1700000006015627	18-164-002-00057-00003	62000	PASTOS PERMANENTES DE 5 O MAS AÑOS-SIN VARIEDAD	S	16,63
1700000006015628	18-164-002-00090-00001	62000	PASTOS PERMANENTES DE 5 O MAS AÑOS-SIN VARIEDAD	S	0,13
1700000006015629	18-164-001-00036-00001	62000	PASTOS PERMANENTES DE 5 O MAS AÑOS-SIN VARIEDAD	S	5,58
1700000006015630	18-164-002-00008-00005	62000	PASTOS PERMANENTES DE 5 O MAS AÑOS-SIN VARIEDAD	S	1,25
1700000006015631	18-164-001-00010-00001	62000	PASTOS PERMANENTES DE 5 O MAS AÑOS-SIN VARIEDAD	S	1,11
1700000006015632	18-164-001-00014-00001	62000	PASTOS PERMANENTES DE 5 O MAS AÑOS-SIN VARIEDAD	S	11,96
1700000006015633	18-124-002-00022-00002	62000	PASTOS PERMANENTES DE 5 O MAS AÑOS-SIN VARIEDAD	S	0,28
1700000006015634	18-164-001-00009-00002	62000	PASTOS PERMANENTES DE 5 O MAS AÑOS-SIN VARIEDAD	S	5,13

(1) Con incidencias que retienen pago o deniegan el expediente.
(2) Se calcula sobre superficie declarada admisible.
(3) Aplicación del artículo 16 bis del RD 147/2023.

Puede verificar la integridad de una copia de este documento mediante la lectura del código QR adjunto o mediante el acceso a la dirección https://ws050.juntadeandalucia.es/verificarFirma indicando el código de VERIFICACIÓN				
FIRMADO POR	RAQUEL MARIA ESPIN CRESPO	FECHA	26/06/2024	
VERIFICACIÓN	Pk2jmLCR8DC45ERHX3KV56KD42RK4Q	PÁGINA	203/513	



APELLIDOS Y NOMBRE / RAZÓN SOCIAL

MONTES MANJON RAFAEL LORENZO

NIF
****2237*

EXPEDIENTE
1174741

RESOLUCIÓN
CONCESIÓN DE LA AYUDA

DATOS DE MANTENIMIENTO UNIDADES

GRUPO DE PAGO

ZONAS DE LIMITACIONES ESPECIFICAS

Sup. Dec. Admisible
43,26

Sup. Resuelta
39,61

Sobredecl.
3,65

% Sobredecl.
8,44

RESUMEN DE PAGOS

	IMPORTE (Euros)			
	RESUELTO	FEADER	MAPA	CAPADR
Pago realizado	1.902,07	1.616,76	186,59	98,72
A pagar	241,24	205,05	23,67	12,52
TOTAL	2.143,31	1.821,81	210,26	111,24

APLICACIÓN DE REDUCCIONES Y PENALIZACIONES (%)

Criterios de subvencionabilidad (1)	Presentación tardía	Omisión declaración	Condicionabilidad
0,00	0,00	0,00	0,00

IMPORTE (Euros)

Calculado(2)	Reducción	Penalización	Reducción Penalización (3)	Penalización adicional	Resuelto	FEADER	MAPA	CAPADR
2.816,00 €	237,60 €	435,10 €	0,00 €	0,00 €	2.143,31 €	1.821,81 €	210,26 €	111,24 €
Importe Unitario:	128,00 €	Nuevo Importe Unitario:	65,09 €					

(1) Con incidencias que retienen pago o deniegan el expediente.

(2) Se calcula sobre superficie declarada admisible.

(3) Aplicación del artículo 16 bis del RD 147/2023.

Puede verificar la integridad de una copia de este documento mediante la lectura del código QR adjunto o mediante el acceso a la dirección https://ws050.juntadeandalucia.es/verificarFirma indicando el código de VERIFICACIÓN				
FIRMADO POR	RAQUEL MARIA ESPIN CRESPO	FECHA	26/06/2024	
VERIFICACIÓN	Pk2jmLCR8DC45ERHX3KV56KD42RK4Q	PÁGINA	204/513	



RECINTOS PROPUESTOS

REF.	REFERENCIA SIGPAC	CULTIVO	S/R	USO SIGPAC	Sup._Dec. admisible	Sup. Campo	Sup. Determ.	Sup. Resuelta
1700000004630086	18-011-008-00003-0001	ALMENDROS	R		0,16		0,16	0,16
1700000004630087	18-011-008-00004-0001	ALMENDROS	R		0,16		0,16	0,16
1700000004630088	18-011-013-00414-0001	ALMENDROS	R		0,16		0,16	0,16
1700000004630089	18-011-008-00136-0001	ALMENDROS	R		0,42		0,42	0,42
1700000004630090	18-011-008-00173-0001	ALMENDROS	R		0,30		0,30	0,30
1700000004630091	18-011-008-00174-0001	ALMENDROS	R		0,18		0,18	0,18
1700000004630093	18-011-010-00275-0001	ALMENDROS	R		0,21		0,21	0,21
1700000004630094	18-011-008-00046-0001	ALMENDROS	R		0,18		0,18	0,18
1700000004630095	18-011-013-00303-0001	ALMENDROS	R		0,18		0,18	0,18
1700000004630096	18-011-013-00299-0001	ALMENDROS	R		0,23		0,23	0,23
1700000004630097	18-011-013-00128-0001	ALMENDROS	R		0,25		0,25	0,25
1700000004630098	18-011-008-00218-0002	ALMENDROS	R		0,49		0,49	0,49
1700000004630099	18-011-008-00268-0002	ALMENDROS	R		0,26		0,26	0,26
1700000004630100	18-011-008-00585-0001	ALMENDROS	R		0,06		0,06	0,06
1700000004630102	18-011-009-00093-0001	ALMENDROS	R		0,14		0,14	0,14
1700000004630103	18-011-009-00034-0001	ALMENDROS	R		0,24		0,24	0,24
1700000004630104	18-011-009-00180-0003	ALMENDROS	S		0,27		0,27	0,27
1700000004630105	18-011-009-00106-0001	ALMENDROS	R		0,17		0,17	0,17
1700000004630106	18-011-009-00206-0002	ALMENDROS	R		0,18		0,18	0,18
1700000004630107	18-011-009-00210-0001	ALMENDROS	R		0,16		0,16	0,16
1700000004630108	18-011-009-00211-0001	ALMENDROS	R		0,22		0,22	0,22
1700000004630109	18-011-009-00212-0001	ALMENDROS	R		0,15		0,15	0,15
1700000004630110	18-011-009-00287-0001	ALMENDROS	R		0,28		0,28	0,28
1700000004630112	18-011-009-00303-0001	ALMENDROS	S		0,16		0,16	0,16
1700000004630114	18-011-009-00338-0001	ALMENDROS	S		0,62		0,62	0,62
1700000004630115	18-011-010-00110-0001	ALMENDROS	R		0,38		0,38	0,38
1700000004630118	18-011-009-00398-0001	ALMENDROS	S		0,59		0,59	0,59
1700000004630119	18-011-010-00088-0004	ALMENDROS	R		0,17		0,17	0,17
1700000004630120	18-011-010-00208-0003	ALMENDROS	R		0,93		0,93	0,93
1700000004630121	18-011-010-00210-0001	ALMENDROS	R		0,32		0,32	0,32
1700000004630122	18-011-010-00243-0007	ALMENDROS	R		0,11		0,11	0,11
1700000004630123	18-011-010-00217-0001	ALMENDROS	R		0,22		0,22	0,22
1700000004630124	18-011-010-00204-0001	ALMENDROS	R		0,35		0,35	0,35
1700000004630125	18-011-010-00243-0004	ALMENDROS	R		0,23		0,23	0,23
1700000004630126	18-011-011-00022-0001	ALMENDROS	R		0,14		0,14	0,14
1700000004630127	18-011-011-00064-0002	ALMENDROS	R		0,39		0,39	0,39
1700000004630128	18-011-011-00031-0001	ALMENDROS	S		0,60		0,60	0,60
1700000004630129	18-011-010-00404-0001	ALMENDROS	R		0,60		0,60	0,60
1700000004630130	18-011-013-00086-0001	ALMENDROS	R		0,11		0,11	0,11
1700000004630131	18-011-012-00022-0001	ALMENDROS	R		0,15		0,15	0,15
1700000004630132	18-011-012-00016-0001	ALMENDROS	R		0,11		0,11	0,11
1700000004630133	18-011-010-00222-0001	ALMENDROS	R		0,24		0,24	0,24
1700000004630134	18-011-010-00281-0001	ALMENDROS	R		0,14		0,14	0,14
1700000004630135	18-011-010-00357-0001	ALMENDROS	R		0,13		0,13	0,13
1700000004630136	18-011-010-00278-0002	ALMENDROS	R		0,30		0,30	0,30
1700000004630137	18-011-009-00303-0006	ALMENDROS	S		0,05		0,05	0,05
1700000005270060	18-011-001-00014-0002	BARBECHO TRADICIONAL	R		0,01		0,01	0,00
1700000005270062	18-011-008-00532-0001	CEBADA	R		1,22		1,22	1,22
1700000005270064	18-011-008-00446-0001	BARBECHO TRADICIONAL	S		0,17		0,17	0,17
1700000005270065	18-011-007-00109-0001	BARBECHO TRADICIONAL	S		1,13		1,13	1,13
1700000005270066	18-011-003-00144-0001	CEBADA	R		1,88		1,88	1,88
1700000005270068	18-011-003-00006-0002	CEBADA	R		1,26		1,26	1,26

(1) Con incidencias que retienen pago o deniegan el expediente.
 (2) Se calcula sobre superficie declarada admisible.
 (3) Aplicación del artículo 16 bis del RD 147/2023.

Puede verificar la integridad de una copia de este documento mediante la lectura del código QR adjunto o mediante el acceso a la dirección https://ws050.juntadeandalucia.es/verificarFirma indicando el código de VERIFICACIÓN					
FIRMADO POR	RAQUEL MARIA ESPIN CRESPO		FECHA		26/06/2024
VERIFICACIÓN	Pk2jmlCR8DC45ERHX3KV56KD42RK4Q		PÁGINA		205/513



RECINTOS PROPUESTOS

REF.	REFERENCIA SIGPAC	CULTIVO	S/R	USO SIGPAC	Sup. Dec. admisible	Sup. Campo	Sup. Determ.	Sup. Resuelta
170000005270069	18-011-003-00062-0002	CEBADA	R		0,09		0,09	0,09
170000005270070	18-011-003-00134-0001	CEBADA	R		1,15		1,15	1,15
170000005270071	18-011-004-00099-0001	GUISANTES	R		0,80		0,80	0,80
170000005270072	18-011-008-00051-0001	BARBECHO TRADICIONAL	R		0,24		0,24	0,00
170000005270073	18-011-007-00064-0001	BARBECHO TRADICIONAL	S		0,75		0,75	0,75
170000005270074	18-011-003-00060-0002	CEBADA	R		0,23		0,23	0,23
170000005270075	18-011-003-00061-0001	CEBADA	R		0,43	0,43	0,43	0,43
170000005270076	18-011-003-09003-0002	CEBADA	R		0,11		0,11	0,11
170000005270078	18-011-001-00028-0001	CEBADA	R		0,62		0,62	0,62
170000005270079	18-011-012-00434-0002	BARBECHO TRADICIONAL	R		0,17		0,17	0,00
170000005270080	18-011-010-00166-0001	BARBECHO TRADICIONAL	R		0,20		0,20	0,20
170000005270082	18-011-002-00070-0001	BARBECHO TRADICIONAL	R		0,77		0,77	0,77
170000005270083	18-011-007-00041-0002	GUISANTES	S		2,39		2,39	2,37
170000005270085	18-011-002-00011-0001	GUISANTES	R		3,48		3,48	3,48
170000005270086	18-011-008-00135-0001	BARBECHO TRADICIONAL	R		0,29		0,29	0,00
170000005270087	18-011-005-00054-0001	CEBADA	R		1,05		1,05	1,05
170000005270088	18-011-008-00562-0001	CEBADA	R		1,42		1,42	1,42
170000005270089	18-011-005-00050-0001	GUISANTES	R		1,10		1,10	0,00
170000005270090	18-011-008-00202-0001	BARBECHO TRADICIONAL	R		0,36		0,36	0,00
170000005270091	18-011-003-00135-0001	CEBADA	R		2,25		2,25	2,25
170000005270092	18-011-008-00093-0001	BARBECHO TRADICIONAL	R		0,28		0,28	0,28
170000005270093	18-011-005-00093-0001	CEBADA	R		3,48		3,48	3,48
170000005270095	18-011-005-00030-0001	CEBADA	R		1,30		1,30	0,00
170000005270096	18-011-009-00156-0001	BARBECHO TRADICIONAL	R		0,16		0,16	0,00
170000005270097	18-011-005-00020-0001	CEBADA	R		1,09		1,09	1,09
170000005270098	18-011-001-00029-0001	CEBADA	R		0,75		0,75	0,75
170000005270099	18-011-008-00052-0002	BARBECHO TRADICIONAL	R		0,22		0,22	0,22
170000005270100	18-011-008-00189-0001	BARBECHO TRADICIONAL	R		0,32		0,32	0,32

INCIDENCIAS

INCIDENCIA DESCRIPCIÓN

- 242 Recinto pendiente de acreditación de titularidad.
 Recinto:18-011-001-00014-00002 Cultivo:20000 BARBECHO TRADICIONAL-SIN VARIEDAD Regadío
 Recinto:18-011-005-00030-00001 Cultivo:5001 CEBADA-ACAPULCO Regadío
 Recinto:18-011-005-00050-00001 Cultivo:40001 GUISANTES-ABARTH Regadío
 Recinto:18-011-008-00051-00001 Cultivo:20000 BARBECHO TRADICIONAL-SIN VARIEDAD Regadío
 Recinto:18-011-008-00135-00001 Cultivo:20000 BARBECHO TRADICIONAL-SIN VARIEDAD Regadío
 Recinto:18-011-008-00202-00001 Cultivo:20000 BARBECHO TRADICIONAL-SIN VARIEDAD Regadío
 Recinto:18-011-009-00156-00001 Cultivo:20000 BARBECHO TRADICIONAL-SIN VARIEDAD Regadío
 Recinto:18-011-012-00434-00002 Cultivo:20000 BARBECHO TRADICIONAL-SIN VARIEDAD Regadío
- 4272 Verifica que las líneas de declaración de las Solicitudes Únicas no tienen solapes con la capa de Retroactividad Gráfica (ambas de la misma campaña) a nivel de expediente/línea de declaración gráfica de la solicitud.
 Recinto:18-011-007-00041-00002 Cultivo: - Agregado de la referencia del recinto.:0 Zona de la referencia del recinto.:0 Superficie solapada.:0,02 Id. Incid.:95116967
 Recinto:18-011-008-00202-00001 Cultivo: - Agregado de la referencia del recinto.:0 Zona de la referencia del recinto.:0 Superficie solapada.:0,02 Id. Incid.:95116968

Datos considerados para el Cálculo de la Carga Ganadera del expediente

Superficie determinada para Cálculo Carga Ganadera: 0,00 ha
 Carga Ganadera del Expediente: 0,00 ugm/ha

(1) Con incidencias que retienen pago o deniegan el expediente.
 (2) Se calcula sobre superficie declarada admisible.
 (3) Aplicación del artículo 16 bis del RD 147/2023.

Puede verificar la integridad de una copia de este documento mediante la lectura del código QR adjunto o mediante el acceso a la dirección https://ws050.juntadeandalucia.es/verificarFirma indicando el código de VERIFICACIÓN				
FIRMADO POR	RAQUEL MARIA ESPIN CRESPO	FECHA	26/06/2024	
VERIFICACIÓN	Pk2jmlCR8DC45ERHX3KV56KD42RK4Q	PÁGINA	206/513	



Incidencias de carga ganadera

INCIDENCIA DESCRIPCIÓN

242	<p>Recinto pendiente de acreditación de titularidad.</p> <p>Recinto:18-011-001-00014-00002 Cultivo:20000 BARBECHO TRADICIONAL-SIN VARIEDAD Regadío</p> <p>Recinto:18-011-001-00014-00002 Cultivo:20000 BARBECHO TRADICIONAL-SIN VARIEDAD Regadío</p> <p>Recinto:18-011-008-00051-00001 Cultivo:20000 BARBECHO TRADICIONAL-SIN VARIEDAD Regadío</p> <p>Recinto:18-011-012-00434-00002 Cultivo:20000 BARBECHO TRADICIONAL-SIN VARIEDAD Regadío</p> <p>Recinto:18-011-008-00135-00001 Cultivo:20000 BARBECHO TRADICIONAL-SIN VARIEDAD Regadío</p> <p>Recinto:18-011-008-00202-00001 Cultivo:20000 BARBECHO TRADICIONAL-SIN VARIEDAD Regadío</p> <p>Recinto:18-011-009-00156-00001 Cultivo:20000 BARBECHO TRADICIONAL-SIN VARIEDAD Regadío</p>
86132	<p>Recinto superficie forrajera que no realiza la actividad de producción de pastoreo.</p> <p>Recinto:18-011-001-00014-00002 Cultivo:20000 BARBECHO TRADICIONAL-SIN VARIEDAD Regadío</p> <p>Recinto:18-011-008-00446-00001 Cultivo:20000 BARBECHO TRADICIONAL-SIN VARIEDAD Secano</p> <p>Recinto:18-011-007-00109-00001 Cultivo:20000 BARBECHO TRADICIONAL-SIN VARIEDAD Secano</p> <p>Recinto:18-011-008-00051-00001 Cultivo:20000 BARBECHO TRADICIONAL-SIN VARIEDAD Regadío</p> <p>Recinto:18-011-007-00064-00001 Cultivo:20000 BARBECHO TRADICIONAL-SIN VARIEDAD Secano</p> <p>Recinto:18-011-012-00434-00002 Cultivo:20000 BARBECHO TRADICIONAL-SIN VARIEDAD Regadío</p> <p>Recinto:18-011-010-00166-00001 Cultivo:20000 BARBECHO TRADICIONAL-SIN VARIEDAD Regadío</p> <p>Recinto:18-011-002-00070-00001 Cultivo:20000 BARBECHO TRADICIONAL-SIN VARIEDAD Regadío</p> <p>Recinto:18-011-008-00135-00001 Cultivo:20000 BARBECHO TRADICIONAL-SIN VARIEDAD Regadío</p> <p>Recinto:18-011-008-00202-00001 Cultivo:20000 BARBECHO TRADICIONAL-SIN VARIEDAD Regadío</p> <p>Recinto:18-011-008-00093-00001 Cultivo:20000 BARBECHO TRADICIONAL-SIN VARIEDAD Regadío</p> <p>Recinto:18-011-009-00156-00001 Cultivo:20000 BARBECHO TRADICIONAL-SIN VARIEDAD Regadío</p> <p>Recinto:18-011-008-00052-00002 Cultivo:20000 BARBECHO TRADICIONAL-SIN VARIEDAD Regadío</p> <p>Recinto:18-011-008-00189-00001 Cultivo:20000 BARBECHO TRADICIONAL-SIN VARIEDAD Regadío</p>

(1) Con incidencias que retienen pago o deniegan el expediente.
 (2) Se calcula sobre superficie declarada admisible.
 (3) Aplicación del artículo 16 bis del RD 147/2023.

Puede verificar la integridad de una copia de este documento mediante la lectura del código QR adjunto o mediante el acceso a la dirección <https://ws050.juntadeandalucia.es/verificarFirma> indicando el código de VERIFICACIÓN

FIRMADO POR	RAQUEL MARIA ESPIN CRESPO	FECHA	26/06/2024
VERIFICACIÓN	Pk2jmLCR8DC45ERHX3KV56KD42RK4Q	PÁGINA	207/513





APELLIDOS Y NOMBRE / RAZÓN SOCIAL

MORALES CASTILLO JUSTA TERESA

NIF

****7367*

EXPEDIENTE

1246539

RESOLUCIÓN

CONCESIÓN DE LA AYUDA

DATOS DE MANTENIMIENTO UNIDADES

GRUPO DE PAGO

ZONAS DE LIMITACIONES ESPECIFICAS

Sup. Dec. Admisible

6,68

Sup. Resuelta

6,12

Sobredecl.

0,56

% Sobredecl.

8,38

RESUMEN DE PAGOS

	IMPORTE (Euros)			
	RESUELTO	FEADER	MAPA	CAPADR
Pago realizado	640,00	544,00	62,78	33,22
A pagar	12,02	10,22	1,18	0,62
TOTAL	652,02	554,22	63,96	33,84

APLICACIÓN DE REDUCCIONES Y PENALIZACIONES (%)

Criterios de subvencionabilidad (1)	Presentación tardía	Omisión declaración	Condicionabilidad
0,00	0,00	0,00	0,00

IMPORTE (Euros)

Calculado(2)	Reducción	Penalización	Reducción Penalización (3)	Penalización adicional	Resuelto	FEADER	MAPA	CAPADR
855,04 €	71,68 €	131,34 €	0,00 €	0,00 €	652,02 €	554,22 €	63,96 €	33,84 €
Importe Unitario:	128,00 €	Nuevo Importe Unitario:	128,00 €					

RECINTOS PROPUESTOS

REF.	REFERENCIA SIGPAC	CULTIVO	S/R	USO SIGPAC	Sup. Dec. admisible	Sup. Campo	Sup. Determ.	Sup. Resuelta
-1474339	18-073-013-00479-0001	AVENA	R		0,56		0,56	0,00
-1290232	18-073-013-00713-0001	MAÍZ	R		0,23		0,23	0,23
4668694	18-073-013-00505-0001	AVENA	R		0,08		0,08	0,08
4668695	18-073-013-00533-0001	AVENA	R		0,33		0,33	0,33
4668696	18-073-013-00563-0002	OLIVAR	R		0,25		0,25	0,25
4668697	18-073-013-00560-0001	AVENA	R		1,06		1,06	1,06
4668698	18-073-013-00555-0001	AVENA	R		1,26		1,26	1,26
4668699	18-073-013-00566-0001	AVENA	R		0,25		0,25	0,25
4668700	18-073-013-00564-0001	AVENA	R		0,33		0,33	0,33
4668701	18-073-013-00568-0001	AVENA	R		0,21		0,21	0,21
4668703	18-073-013-00577-0001	AVENA	R		1,13		1,13	1,13
4668704	18-073-013-00575-0001	AVENA	R		0,40		0,40	0,40
4668706	18-073-013-00563-0003	OLIVAR	R		0,06		0,06	0,06
4668707	18-073-013-00259-0001	MAÍZ	R		0,23		0,23	0,23
4668708	18-073-013-00578-0001	AVENA	R		0,30		0,30	0,30

(1) Con incidencias que retienen pago o deniegan el expediente.

(2) Se calcula sobre superficie declarada admisible.

(3) Aplicación del artículo 16 bis del RD 147/2023.

Puede verificar la integridad de una copia de este documento mediante la lectura del código QR adjunto o mediante el acceso a la dirección <https://ws050.juntadeandalucia.es/verificarFirma> indicando el código de VERIFICACIÓN

FIRMADO POR RAQUEL MARIA ESPIN CRESPO FECHA 26/06/2024

VERIFICACIÓN Pk2jmLCR8DC45ERHX3KV56KD42RK4Q PÁGINA 208/513





INCIDENCIAS

INCIDENCIA DESCRIPCIÓN

- 3790 Recinto declarado inactivo
Recinto:18-073-013-00479-00001 Cultivo: -
- 86119 Carga ganadera NO cumple con el valor mínimo de 0,2 UGM/ha.
Recinto:18-073-013-00564-00002 Cultivo:62000 PASTOS PERMANENTES DE 5 O MAS AÑOS-SIN VARIEDAD Secano Carga Ganadera:0
- 86122 Recinto superficie forrajera que realiza la actividad de producción de pastoreo y no declara el o los códigos del Registro de Explotaciones Ganaderas de Andalucía, REGA.
Recinto:18-073-013-00564-00002 Cultivo:62000 PASTOS PERMANENTES DE 5 O MAS AÑOS-SIN VARIEDAD Secano
- 86124 Recinto de forrajera para Cálculo de Carga Ganadera que No pertenece a Explotación.
Recinto:18-073-013-00564-00002 Cultivo:62000 PASTOS PERMANENTES DE 5 O MAS AÑOS-SIN VARIEDAD Secano

Datos considerados para el Cálculo de la Carga Ganadera del expediente

Superficie determinada para Cálculo Carga Ganadera: 0,00 ha
Carga Ganadera del Expediente: 0,00 ugm/ha

Incidenias de carga ganadera

INCIDENCIA DESCRIPCIÓN

- 86122 Recinto superficie forrajera que realiza la actividad de producción de pastoreo y no declara el o los códigos del Registro de Explotaciones Ganaderas de Andalucía, REGA.
Recinto:18-073-013-00564-00002 Cultivo:62000 PASTOS PERMANENTES DE 5 O MAS AÑOS-SIN VARIEDAD Secano
- 86124 Recinto de forrajera para Cálculo de Carga Ganadera que No pertenece a Explotación.
Recinto:18-073-013-00564-00002 Cultivo:62000 PASTOS PERMANENTES DE 5 O MAS AÑOS-SIN VARIEDAD Secano
- 86128 Recinto de Forrajeras que no ha contabilizado para Carga Ganadera por no tener una explotación válida para el cálculo de la Carga Ganadera
Recinto:18-073-013-00564-00002 Cultivo:62 PASTOS PERMANENTES DE 5 O MAS AÑOS-

(1) Con incidencias que retienen pago o deniegan el expediente.
(2) Se calcula sobre superficie declarada admisible.
(3) Aplicación del artículo 16 bis del RD 147/2023.

Puede verificar la integridad de una copia de este documento mediante la lectura del código QR adjunto o mediante el acceso a la dirección <https://ws050.juntadeandalucia.es/verificarFirma> indicando el código de VERIFICACIÓN

FIRMADO POR	RAQUEL MARIA ESPIN CRESPO	FECHA	26/06/2024
VERIFICACIÓN	Pk2jmLCR8DC45ERHX3KV56KD42RK4Q	PÁGINA	209/513





APELLIDOS Y NOMBRE / RAZÓN SOCIAL

morales contreras raul

NIF
****6133*

EXPEDIENTE
1265027

RESOLUCIÓN
CONCESIÓN DE LA AYUDA

DATOS DE MANTENIMIENTO UNIDADES

GRUPO DE PAGO

ZONAS DE LIMITACIONES ESPECIFICAS

Sup. Dec. Admisible	Sup. Resuelta	Sobredecl.	% Sobredecl.
9,20	9,20	0,00	0,00

RESUMEN DE PAGOS

	IMPORTE (Euros)			
	RESUELTO	FEADER	MAPA	CAPADR
Pago realizado	1.144,32	972,67	112,26	59,39
A pagar	33,28	28,29	3,26	1,73
TOTAL	1.177,60	1.000,96	115,52	61,12

APLICACIÓN DE REDUCCIONES Y PENALIZACIONES (%)

Criterios de subvencionabilidad (1)	Presentación tardía	Omisión declaración	Condicionabilidad
0,00	0,00	0,00	0,00

IMPORTE (Euros)

Calculado(2)	Reducción	Penalización	Reducción Penalización (3)	Penalización adicional	Resuelto	FEADER	MAPA	CAPADR
1.177,60 €	0,00 €	0,00 €	0,00 €	0,00 €	1.177,60 €	1.000,96 €	115,52 €	61,12 €
Importe Unitario:	128,00 €	Nuevo Importe Unitario:	128,00 €					

RECINTOS PROPUESTOS

REF.	REFERENCIA SIGPAC	CULTIVO	S/R	USO SIGPAC	Sup. Dec. admisible	Sup. Campo	Sup. Determ.	Sup. Resuelta
-1610257	18-110-006-00268-0003	AVENA	R		0,26		0,26	0,26
-575907	18-110-003-00163-0005	MAÍZ	R		0,08		0,08	0,08
4182463	18-110-002-00132-0001	BARBECHO TRADICIONAL	R		0,33		0,33	0,33
4182482	18-110-007-00129-0002	PASTOS PERMANENTES DE 5 O MAS AÑOS	S		0,00		0,00	0,00
4182484	18-110-007-00129-0001	TRITICALE	R		0,09		0,09	0,09
4182488	18-110-003-00163-0001	AVENA	R		0,36		0,36	0,36
4182489	18-110-003-00163-0002	HIGUERA	R		0,15		0,15	0,15
4182490	18-110-003-00163-0004	AVENA	R		0,59		0,59	0,57
4182491	18-110-003-00163-0005	HUERTA	R		0,09		0,09	0,09
4182494	18-110-006-00209-0001	TRITICALE	R		0,12		0,12	0,12
4182496	18-110-005-00048-0001	AVENA	R		0,16		0,16	0,16
5082965	18-110-005-00068-0001	TRITICALE	R		0,47		0,47	0,47
5319312	18-110-006-00148-0003	AVENA	R		1,04		1,04	1,04
1700000006399073	18-110-008-00707-0002	TRITICALE	R		0,19		0,19	0,19
1700000006399074	18-110-004-00220-0003	PASTOS PERMANENTES DE 5 O MAS AÑOS	S		0,28		0,28	0,28
1700000006399076	18-110-008-00292-0001	CENTENO	R		0,21		0,21	0,21
1700000006399077	18-110-006-00254-0002	TRITICALE	R		0,30		0,30	0,30
1700000006399078	18-110-005-00058-0001	TRITICALE	R		0,35		0,35	0,35
1700000006399082	18-110-006-00134-0001	TRITICALE	R		0,13		0,13	0,13
1700000006399083	18-110-002-00060-0001	ALMENDROS	R		1,40		1,40	1,40
1700000006399084	18-110-002-00061-0001	ALMENDROS	R		0,26		0,26	0,26
1700000006399085	18-110-003-00253-0001	ALMENDROS	R		1,23		1,23	1,23
1700000006399086	18-110-003-00306-0001	ALMENDROS	R		0,65		0,65	0,65
1700000006399087	18-110-002-00167-0001	ALMENDROS	R		0,19		0,19	0,19
1700000006399088	18-110-002-00168-0001	ALMENDROS	R		0,29		0,29	0,29

(1) Con incidencias que retienen pago o deniegan el expediente.

(2) Se calcula sobre superficie declarada admisible.

(3) Aplicación del artículo 16 bis del RD 147/2023.

Puede verificar la integridad de una copia de este documento mediante la lectura del código QR adjunto o mediante el acceso a la dirección https://ws050.juntadeandalucia.es/verificarFirma indicando el código de VERIFICACIÓN					
FIRMADO POR	RAQUEL MARIA ESPIN CRESPO		FECHA		26/06/2024
VERIFICACIÓN	Pk2jmLCR8DC45ERHX3KV56KD42RK4Q		PÁGINA		210/513



INCIDENCIAS

INCIDENCIA DESCRIPCIÓN

- 4272 Verifica que las líneas de declaración de las Solicitudes Únicas no tienen solapes con la capa de Retroactividad Gráfica (ambas de la misma campaña) a nivel de expediente/línea de declaración gráfica de la solicitud.
Recinto:18-110-003-00163-00004 Cultivo: - Agregado de la referencia del recinto.:0 Zona de la referencia del recinto.:0 Superficie solapada.:0,02 Id. Incid.:95117209
- 86126 Recinto de forrajera para Cálculo de Carga Ganadera que No pertenece a Explotación con UGM válida.
Recinto:18-110-900-99000-99001 Cultivo:62000 PASTOS PERMANENTES DE 5 O MAS AÑOS-SIN VARIEDAD Secano
Explotacion:ES181080023000

Datos considerados para el Cálculo de la Carga Ganadera del expediente

Superficie determinada para Cálculo Carga Ganadera: 0,28 ha
Carga Ganadera del Expediente: 40,71 ugm/ha

Explotación	Especie	Ugm Calculada para CG
ES181080000068	BOVINA	11,40

Recintos Determinados para el Cálculo de Carga Ganadera

REF.	REFERENCIA SIGPAC	CULTIVO	DESCRIPCIÓN CULTIVO	S/R	SUP. RESUELTA (ha)
4182482	18-110-007-00129-00002	62000	PASTOS PERMANENTES DE 5 O MAS AÑOS-SIN VARIEDAD	S	0,00
1700000006399074	18-110-004-00220-00003	62000	PASTOS PERMANENTES DE 5 O MAS AÑOS-SIN VARIEDAD	S	0,28

Incidenias de carga ganadera

INCIDENCIA DESCRIPCIÓN

- 86126 Recinto de forrajera para Cálculo de Carga Ganadera que No pertenece a Explotación con UGM válida.
Recinto:18-110-900-99000-99001 Cultivo:62000 PASTOS PERMANENTES DE 5 O MAS AÑOS-SIN VARIEDAD Secano
Explotacion:ES181080023000
- 86128 Recinto de Forrajeras que no ha contabilizado para Carga Ganadera por no tener una explotación válida para el cálculo de la Carga Ganadera
Recinto:18-110-900-99000-99001 Cultivo:62 PASTOS PERMANENTES DE 5 O MAS AÑOS-
- 86132 Recinto superficie forrajera que no realiza la actividad de producción de pastoreo.
Recinto:18-110-002-00132-00001 Cultivo:20000 BARBECHO TRADICIONAL-SIN VARIEDAD Regadío

(1) Con incidencias que retienen pago o deniegan el expediente.
(2) Se calcula sobre superficie declarada admisible.
(3) Aplicación del artículo 16 bis del RD 147/2023.

Puede verificar la integridad de una copia de este documento mediante la lectura del código QR adjunto o mediante el acceso a la dirección <https://ws050.juntadeandalucia.es/verificarFirma> indicando el código de VERIFICACIÓN

FIRMADO POR	RAQUEL MARIA ESPIN CRESPO	FECHA	26/06/2024
VERIFICACIÓN	Pk2jmLCR8DC45ERHX3KV56KD42RK4Q	PÁGINA	211/513





APELLIDOS Y NOMBRE / RAZÓN SOCIAL MORALES MACHADO ANTONIA ANGELES
NIF ****8466*
EXPEDIENTE 1143913
RESOLUCIÓN CONCESIÓN DE LA AYUDA

DATOS DE MANTENIMIENTO UNIDADES

GRUPO DE PAGO	Sup. Dec. Admisible	Sup. Resuelta	Sobredecl.	% Sobredecl.
ZONAS DE LIMITACIONES ESPECIFICAS	2,07	2,07	0,00	0,00

RESUMEN DE PAGOS

	IMPORTE (Euros)			
	RESUELTO	FEADER	MAPA	CAPADR
A pagar	264,96	225,22	25,99	13,75

APLICACIÓN DE REDUCCIONES Y PENALIZACIONES (%)

Criterios de subvencionabilidad (1)	Presentación tardía	Omisión declaración	Condicionalidad
0,00	0,00	0,00	0,00

IMPORTE (Euros)

Calculado(2)	Reducción	Penalización	Reducción Penalización (3)	Penalización adicional	Resuelto	FEADER	MAPA	CAPADR
264,96 €	0,00 €	0,00 €	0,00 €	0,00 €	264,96 €	225,22 €	25,99 €	13,75 €
Importe Unitario:	128,00 €	Nuevo Importe Unitario:	128,00 €					

RECINTOS PROPUESTOS

REF.	REFERENCIA SIGPAC	CULTIVO	S/R	USO SIGPAC	Sup. Dec. admisible	Sup. Campo	Sup. Determ.	Sup. Resuelta
-545714	18-076-007-00005-0004	CEBADA	S		0,09		0,09	0,09
170000005490258	18-076-007-00005-0001	CEBADA	S		0,91		0,91	0,91
170000005490269	18-076-007-00005-0001	CEBADA	S		1,07		1,07	1,07

INCIDENCIAS

INCIDENCIA DESCRIPCIÓN

86124 Recinto de forrajera para Cálculo de Carga Ganadera que No pertenece a Explotación.
 Recinto:18-116-501-00030-00003 Cultivo:62000 PASTOS PERMANENTES DE 5 O MAS AÑOS-SIN VARIEDAD Secano
 Recinto:18-116-508-00018-00001 Cultivo:20000 BARBECHO TRADICIONAL-SIN VARIEDAD Regadío
 Recinto:18-116-511-00004-00001 Cultivo:20000 BARBECHO TRADICIONAL-SIN VARIEDAD Secano

(1) Con incidencias que retienen pago o deniegan el expediente.
 (2) Se calcula sobre superficie declarada admisible.
 (3) Aplicación del artículo 16 bis del RD 147/2023.

Puede verificar la integridad de una copia de este documento mediante la lectura del código QR adjunto o mediante el acceso a la dirección https://ws050.juntadeandalucia.es/verificarFirma indicando el código de VERIFICACIÓN				
FIRMADO POR	RAQUEL MARIA ESPIN CRESPO	FECHA	26/06/2024	
VERIFICACIÓN	Pk2jmLCR8DC45ERHX3KV56KD42RK4Q	PÁGINA	212/513	

**APELLIDOS Y NOMBRE / RAZÓN SOCIAL**

MORENO HIDALGO FEDERICO RAMON

NIF

***0962*

EXPEDIENTE

1198923

RESOLUCIÓN

CONCESIÓN DE LA AYUDA

DATOS DE MANTENIMIENTO UNIDADES**GRUPO DE PAGO**

ZONAS DE LIMITACIONES ESPECIFICAS

**Sup. Dec.
Admisible**

44,29

**Sup.
Resuelta**

44,29

Sobredecl.

0,00

% Sobredecl.

0,00

RESUMEN DE PAGOS

	IMPORTE (Euros)			
	RESUELTO	FEADER	MAPA	CAPADR
Pago realizado	2.816,00	2.393,60	276,25	146,15

APLICACIÓN DE REDUCCIONES Y PENALIZACIONES (%)

Criterios de subvencionabilidad (1)	Presentación tardía	Omisión declaración	Condicionabilidad
0,00	0,00	0,00	0,00

IMPORTE (Euros)

Calculado(2)	Reducción	Penalización	Reducción Penalización (3)	Penalización adicional	Resuelto	FEADER	MAPA	CAPADR
2.816,00 €	0,00 €	0,00 €	0,00 €	0,00 €	2.816,00 €	2.393,60 €	276,25 €	146,15 €
Importe Unitario:	128,00 €	Nuevo Importe Unitario:	63,58 €					

(1) Con incidencias que retienen pago o deniegan el expediente.

(2) Se calcula sobre superficie declarada admisible.

(3) Aplicación del artículo 16 bis del RD 147/2023.

Puede verificar la integridad de una copia de este documento mediante la lectura del código QR adjunto o mediante el acceso a la dirección <https://ws050.juntadeandalucia.es/verificarFirma> indicando el código de VERIFICACIÓN

FIRMADO POR	RAQUEL MARIA ESPIN CRESPO	FECHA	26/06/2024
-------------	---------------------------	-------	------------

VERIFICACIÓN	Pk2jmLCR8DC45ERHX3KV56KD42RK4Q	PÁGINA	213/513
--------------	--------------------------------	--------	---------





RECINTOS PROPUESTOS

REF.	REFERENCIA SIGPAC	CULTIVO	S/R	USO SIGPAC	Sup. Dec. admisible	Sup. Campo	Sup. Determ.	Sup. Resuelta
-1509884	18-114-006-00123-0004	PASTOS PERMANENTES DE 5 O MAS AÑOS	S		0,39		0,39	0,39
4162984	18-114-005-00004-0001	PASTOS PERMANENTES DE 5 O MAS AÑOS	S		0,99		0,99	0,99
4188479	18-114-005-00154-0001	PASTOS PERMANENTES DE 5 O MAS AÑOS	S		0,30		0,30	0,30
4188480	18-114-006-00123-0001	PASTOS PERMANENTES DE 5 O MAS AÑOS	S		14,57		14,57	14,57
4188481	18-114-005-00152-0001	PASTOS PERMANENTES DE 5 O MAS AÑOS	S		4,34		4,34	4,34
4188487	18-114-006-00119-0002	PASTOS PERMANENTES DE 5 O MAS AÑOS	S		0,19		0,19	0,19
170000005306357	18-031-012-00076-0001	PASTOS PERMANENTES DE 5 O MAS AÑOS	S		0,02		0,02	0,02
170000005306358	18-114-004-00037-0001	PASTOS PERMANENTES DE 5 O MAS AÑOS	S		0,25		0,25	0,25
170000005306359	18-114-004-00038-0001	PASTOS PERMANENTES DE 5 O MAS AÑOS	S		0,08		0,08	0,08
170000005306360	18-114-004-00038-0006	PASTOS PERMANENTES DE 5 O MAS AÑOS	S		1,17		1,17	1,17
170000005306361	18-114-004-00038-0002	PASTOS PERMANENTES DE 5 O MAS AÑOS	S		0,03		0,03	0,03
170000005306363	18-114-005-00005-0001	PASTOS PERMANENTES DE 5 O MAS AÑOS	S		0,09		0,09	0,09
170000005306364	18-114-005-00008-0001	PASTOS PERMANENTES DE 5 O MAS AÑOS	S		0,24		0,24	0,24
170000005306365	18-114-005-00045-0001	PASTOS PERMANENTES DE 5 O MAS AÑOS	S		0,21		0,21	0,21
170000005306366	18-114-006-00026-0001	AVENA	R		0,08		0,08	0,08
170000005306367	18-114-006-00027-0001	AVENA	R		0,01		0,01	0,01
170000005306368	18-114-004-00037-0002	AVENA	S		1,39		1,39	1,39
170000005306369	18-114-004-00038-0007	AVENA	S		1,46		1,46	1,46
170000005306370	18-114-004-00026-0001	PASTOS PERMANENTES DE 5 O MAS AÑOS	S		1,07		1,07	1,07
170000005306371	18-114-007-00089-0003	PASTOS PERMANENTES DE 5 O MAS AÑOS	S		0,27		0,27	0,27
170000005306372	18-114-007-00017-0001	PASTOS PERMANENTES DE 5 O MAS AÑOS	S		0,11		0,11	0,11
170000005306373	18-114-007-00017-0002	PASTOS PERMANENTES DE 5 O MAS AÑOS	S		0,08		0,08	0,08
170000005306374	18-114-003-00036-0003	PASTOS PERMANENTES DE 5 O MAS AÑOS	S		0,07		0,07	0,07
170000005306375	18-114-003-00041-0001	PASTOS PERMANENTES DE 5 O MAS AÑOS	S		1,09		1,09	1,09
170000005306376	18-114-003-00041-0002	PASTOS PERMANENTES DE 5 O MAS AÑOS	S		0,21		0,21	0,21
170000005306377	18-114-003-00045-0001	PASTOS PERMANENTES DE 5 O MAS AÑOS	S		0,62		0,62	0,62
170000005306380	18-114-005-00090-0001	PASTOS PERMANENTES DE 5 O MAS AÑOS	S		0,23		0,23	0,23
170000005306381	18-114-005-00045-0002	PASTOS PERMANENTES DE 5 O MAS AÑOS	S		0,41		0,41	0,41
170000005306384	18-114-006-00047-0001	PASTOS PERMANENTES DE 5 O MAS AÑOS	S		0,05		0,05	0,05
170000005306385	18-114-003-00041-0003	PASTOS PERMANENTES DE 5 O MAS AÑOS	S		0,14		0,14	0,14
170000005306386	18-114-002-00033-0002	PASTOS PERMANENTES DE 5 O MAS AÑOS	S		0,20		0,20	0,20
170000005306387	18-114-002-00033-0001	PASTOS PERMANENTES DE 5 O MAS AÑOS	S		1,08		1,08	1,08
170000005306388	18-114-002-00034-0006	PASTOS PERMANENTES DE 5 O MAS AÑOS	S		0,01		0,01	0,01
170000005306390	18-114-002-00033-0003	PASTOS PERMANENTES DE 5 O MAS AÑOS	S		1,77		1,77	1,77
170000005306391	18-114-004-00038-0005	PASTOS PERMANENTES DE 5 O MAS AÑOS	S		0,92		0,92	0,92
170000005306392	18-114-002-00018-0001	PASTOS PERMANENTES DE 5 O MAS AÑOS	S		8,76		8,76	8,76
170000005306393	18-114-007-00096-0001	ALMENDROS	R		0,34		0,34	0,34
170000005306394	18-114-004-00038-0003	ALMENDROS	S		0,54		0,54	0,54
170000005306395	18-114-007-00089-0002	ALMENDROS	S		0,21		0,21	0,21
170000005306396	18-114-003-00036-0002	ALMENDROS	S		0,30		0,30	0,30

Datos considerados para el Cálculo de la Carga Ganadera del expediente

Superficie determinada para Cálculo Carga Ganadera: 39,96 ha

Carga Ganadera del Expediente: 0,70 ugm/ha

Explotación	Especie	Ugm Calculada para CG
ES181120000015	CAPRINA	5,11
ES181120000015	OVINA	23,03

(1) Con incidencias que retienen pago o deniegan el expediente.
 (2) Se calcula sobre superficie declarada admisible.
 (3) Aplicación del artículo 16 bis del RD 147/2023.

Puede verificar la integridad de una copia de este documento mediante la lectura del código QR adjunto o mediante el acceso a la dirección <https://ws050.juntadeandalucia.es/verificarFirma> indicando el código de VERIFICACIÓN

FIRMADO POR	RAQUEL MARIA ESPIN CRESPO	FECHA	26/06/2024
VERIFICACIÓN	Pk2jmLCR8DC45ERHX3KV56KD42RK4Q	PÁGINA	214/513





Recintos Determinados para el Cálculo de Garga Ganadera

REF.	REFERENCIA SIGPAC	CULTIVO	DESCRIPCIÓN CULTIVO	S/R	SUP. RESUELTA (ha)
-1509884	18-114-006-00123-00004	62000	PASTOS PERMANENTES DE 5 O MAS AÑOS-SIN VARIEDAD	S	0,39
4162984	18-114-005-00004-00001	62000	PASTOS PERMANENTES DE 5 O MAS AÑOS-SIN VARIEDAD	S	0,99
4188479	18-114-005-00154-00001	62000	PASTOS PERMANENTES DE 5 O MAS AÑOS-SIN VARIEDAD	S	0,30
4188480	18-114-006-00123-00001	62000	PASTOS PERMANENTES DE 5 O MAS AÑOS-SIN VARIEDAD	S	14,57
4188481	18-114-005-00152-00001	62000	PASTOS PERMANENTES DE 5 O MAS AÑOS-SIN VARIEDAD	S	4,34
4188487	18-114-006-00119-00002	62000	PASTOS PERMANENTES DE 5 O MAS AÑOS-SIN VARIEDAD	S	0,19
170000005306357	18-031-012-00076-00001	62000	PASTOS PERMANENTES DE 5 O MAS AÑOS-SIN VARIEDAD	S	0,02
170000005306358	18-114-004-00037-00001	62000	PASTOS PERMANENTES DE 5 O MAS AÑOS-SIN VARIEDAD	S	0,25
170000005306359	18-114-004-00038-00001	62000	PASTOS PERMANENTES DE 5 O MAS AÑOS-SIN VARIEDAD	S	0,08
170000005306360	18-114-004-00038-00006	62000	PASTOS PERMANENTES DE 5 O MAS AÑOS-SIN VARIEDAD	S	1,17
170000005306361	18-114-004-00038-00002	62000	PASTOS PERMANENTES DE 5 O MAS AÑOS-SIN VARIEDAD	S	0,03
170000005306363	18-114-005-00005-00001	62000	PASTOS PERMANENTES DE 5 O MAS AÑOS-SIN VARIEDAD	S	0,09
170000005306364	18-114-005-00008-00001	62000	PASTOS PERMANENTES DE 5 O MAS AÑOS-SIN VARIEDAD	S	0,24
170000005306365	18-114-005-00045-00001	62000	PASTOS PERMANENTES DE 5 O MAS AÑOS-SIN VARIEDAD	S	0,21
170000005306370	18-114-004-00026-00001	62000	PASTOS PERMANENTES DE 5 O MAS AÑOS-SIN VARIEDAD	S	1,07
170000005306371	18-114-007-00089-00003	62000	PASTOS PERMANENTES DE 5 O MAS AÑOS-SIN VARIEDAD	S	0,27
170000005306372	18-114-007-00017-00001	62000	PASTOS PERMANENTES DE 5 O MAS AÑOS-SIN VARIEDAD	S	0,11
170000005306373	18-114-007-00017-00002	62000	PASTOS PERMANENTES DE 5 O MAS AÑOS-SIN VARIEDAD	S	0,08
170000005306374	18-114-003-00036-00003	62000	PASTOS PERMANENTES DE 5 O MAS AÑOS-SIN VARIEDAD	S	0,07
170000005306375	18-114-003-00041-00001	62000	PASTOS PERMANENTES DE 5 O MAS AÑOS-SIN VARIEDAD	S	1,09
170000005306376	18-114-003-00041-00002	62000	PASTOS PERMANENTES DE 5 O MAS AÑOS-SIN VARIEDAD	S	0,21
170000005306377	18-114-003-00045-00001	62000	PASTOS PERMANENTES DE 5 O MAS AÑOS-SIN VARIEDAD	S	0,62
170000005306380	18-114-005-00090-00001	62000	PASTOS PERMANENTES DE 5 O MAS AÑOS-SIN VARIEDAD	S	0,23
170000005306381	18-114-005-00045-00002	62000	PASTOS PERMANENTES DE 5 O MAS AÑOS-SIN VARIEDAD	S	0,41
170000005306384	18-114-006-00047-00001	62000	PASTOS PERMANENTES DE 5 O MAS AÑOS-SIN VARIEDAD	S	0,05
170000005306385	18-114-003-00041-00003	62000	PASTOS PERMANENTES DE 5 O MAS AÑOS-SIN VARIEDAD	S	0,14
170000005306386	18-114-002-00033-00002	62000	PASTOS PERMANENTES DE 5 O MAS AÑOS-SIN VARIEDAD	S	0,20
170000005306387	18-114-002-00033-00001	62000	PASTOS PERMANENTES DE 5 O MAS AÑOS-SIN VARIEDAD	S	1,08
170000005306388	18-114-002-00034-00006	62000	PASTOS PERMANENTES DE 5 O MAS AÑOS-SIN VARIEDAD	S	0,01
170000005306390	18-114-002-00033-00003	62000	PASTOS PERMANENTES DE 5 O MAS AÑOS-SIN VARIEDAD	S	1,77
170000005306391	18-114-004-00038-00005	62000	PASTOS PERMANENTES DE 5 O MAS AÑOS-SIN VARIEDAD	S	0,92
170000005306392	18-114-002-00018-00001	62000	PASTOS PERMANENTES DE 5 O MAS AÑOS-SIN VARIEDAD	S	8,76

(1) Con incidencias que retienen pago o deniegan el expediente.
 (2) Se calcula sobre superficie declarada admisible.
 (3) Aplicación del artículo 16 bis del RD 147/2023.

Puede verificar la integridad de una copia de este documento mediante la lectura del código QR adjunto o mediante el acceso a la dirección https://ws050.juntadeandalucia.es/verificarFirma indicando el código de VERIFICACIÓN				
FIRMADO POR	RAQUEL MARIA ESPIN CRESPO	FECHA	26/06/2024	
VERIFICACIÓN	Pk2jmLCR8DC45ERHX3KV56KD42RK4Q	PÁGINA	215/513	

**APELLIDOS Y NOMBRE / RAZÓN SOCIAL**

MORENO PUERTAS LUIS LORENZO

NIF

****8861*

EXPEDIENTE

1197435

RESOLUCIÓN

CONCESIÓN DE LA AYUDA

DATOS DE MANTENIMIENTO UNIDADES**GRUPO DE PAGO**

ZONAS DE LIMITACIONES ESPECIFICAS

**Sup. Dec.
Admisible**

78,31

**Sup.
Resuelta**

78,31

Sobredecl.

0,00

% Sobredecl.

0,00

RESUMEN DE PAGOS

	IMPORTE (Euros)			
	RESUELTO	FEADER	MAPA	CAPADR
Pago realizado	2.798,75	2.378,94	274,56	145,25
A pagar	15,81	13,44	1,55	0,82
TOTAL	2.814,56	2.392,38	276,11	146,07

APLICACIÓN DE REDUCCIONES Y PENALIZACIONES (%)

Criterios de subvencionabilidad (1)	Presentación tardía	Omisión declaración	Condicionidad
0,00	0,00	0,00	0,00

IMPORTE (Euros)

Calculado(2)	Reducción	Penalización	Reducción Penalización (3)	Penalización adicional	Resuelto	FEADER	MAPA	CAPADR
2.814,56 €	0,00 €	0,00 €	0,00 €	0,00 €	2.814,56 €	2.392,38 €	276,11 €	146,07 €
Importe Unitario:	128,00 €	Nuevo Importe Unitario:	35,94 €					

(1) Con incidencias que retienen pago o deniegan el expediente.

(2) Se calcula sobre superficie declarada admisible.

(3) Aplicación del artículo 16 bis del RD 147/2023.

Puede verificar la integridad de una copia de este documento mediante la lectura del código QR adjunto o mediante el acceso a la dirección <https://ws050.juntadeandalucia.es/verificarFirma> indicando el código de VERIFICACIÓN

FIRMADO POR	RAQUEL MARIA ESPIN CRESPO	FECHA	26/06/2024
VERIFICACIÓN	Pk2jmLCR8DC45ERHX3KV56KD42RK4Q	PÁGINA	216/513





RECINTOS PROPUESTOS

REF.	REFERENCIA SIGPAC	CULTIVO	S/R	USO SIGPAC	Sup. Dec. admisible	Sup. Campo	Sup. Determ.	Sup. Resuelta
-1585612	18-011-900-09600-0035	ALMENDROS	R		0,01		0,01	0,01
-1585611	18-011-900-09600-0012	BARBECHO TRADICIONAL	R		0,02		0,02	0,02
-1585609	18-011-008-00279-0001	ALMENDROS	R		0,20		0,20	0,20
-1585608	18-011-008-00265-0001	ALMENDROS	R		0,33		0,33	0,33
-574778	18-011-013-00043-0001	BARBECHO TRADICIONAL	S		0,17		0,17	0,17
4176487	18-011-001-00009-0001	BARBECHO TRADICIONAL	R		2,04		2,04	2,04
5236063	18-011-005-00036-0001	CEBADA	R		0,75		0,75	0,75
5236067	18-011-005-00037-0001	CEBADA	R		1,18		1,18	1,18
5236071	18-011-006-00124-0001	CEBADA	R		1,83		1,83	1,83
5236076	18-011-007-00021-0001	CEBADA	S		1,07		1,07	1,07
5236089	18-011-007-00024-0003	CEBADA	S		2,68		2,68	2,68
5236091	18-011-007-00024-0007	ALMENDROS	S		4,41		4,41	4,41
5236140	18-011-007-00025-0003	CEBADA	S		0,34		0,34	0,34
5236141	18-011-007-00025-0004	BARBECHO TRADICIONAL	S		0,32		0,32	0,32
5236150	18-011-007-00030-0004	CEBADA	S		1,67		1,67	1,67
5236152	18-011-007-00030-0006	ALMENDROS	S		1,86		1,86	1,86
5236153	18-011-007-00030-0007	ALMENDROS	S		2,16		2,16	2,16
5236159	18-011-007-00031-0003	ALMENDROS	S		0,82		0,82	0,82
5236161	18-011-007-00091-0001	CEBADA	S		0,95		0,95	0,95
5236162	18-011-007-00240-0001	BARBECHO TRADICIONAL	S		0,28		0,28	0,28
5236172	18-011-010-00011-0002	BARBECHO TRADICIONAL	R		0,10		0,10	0,10
5236174	18-011-010-00011-0001	OTROS FRUTALES	R		0,01		0,01	0,01
5236203	18-011-013-00041-0001	BARBECHO TRADICIONAL	S		0,47		0,47	0,45
5236207	18-011-013-00348-0001	ALMENDROS	R		0,13		0,13	0,13
5236254	18-011-008-00111-0001	BARBECHO TRADICIONAL	R		0,48		0,48	0,48
5236265	18-011-008-00296-0001	ALMENDROS	R		0,18		0,18	0,18
5236289	18-011-013-00289-0002	BARBECHO TRADICIONAL	R		0,15		0,15	0,15
5251956	18-011-002-00009-0001	ALMENDROS	R		2,91		2,91	2,91
5251976	18-011-002-00010-0001	ALMENDROS	R		1,64		1,64	1,64
5504150	18-011-004-00064-0001	TRIGO BLANDO	R		0,99		0,99	0,99
5504163	18-011-008-00045-0001	BARBECHO TRADICIONAL	R		0,15		0,15	0,15
5504197	18-011-009-00323-0001	ALMENDROS	S		0,59		0,59	0,59
5504205	18-076-010-00115-0002	ALMENDROS	R		0,17		0,17	0,17
5504215	18-011-010-00329-0001	ALMENDROS	R		0,46		0,46	0,46
5504218	18-011-010-00341-0001	ALMENDROS	R		0,21		0,21	0,21
5504242	18-011-013-00030-0001	BARBECHO TRADICIONAL	S		1,61		1,61	1,61
5517932	18-011-004-00033-0001	TRIGO BLANDO	R		0,75		0,75	0,75
5517950	18-011-004-00050-0001	TRIGO BLANDO	R		1,07		1,07	1,07
5517951	18-011-004-00051-0001	TRIGO BLANDO	R		1,06		1,06	1,06
5517953	18-011-004-00057-0001	TRIGO BLANDO	R		0,75		0,75	0,75
5517954	18-011-004-00070-0001	TRIGO BLANDO	R		0,24		0,24	0,24
5517957	18-011-004-00071-0001	TRIGO BLANDO	R		0,98		0,98	0,98
5517967	18-011-005-00068-0002	CEBADA	R		0,45		0,45	0,45
5517970	18-011-005-00092-0001	CEBADA	R		0,69		0,69	0,69
5517972	18-011-005-00091-0001	CEBADA	R		0,78		0,78	0,78
5517977	18-011-008-00176-0001	BARBECHO TRADICIONAL	R		0,77		0,77	0,77
5517984	18-011-004-00069-0001	TRIGO BLANDO	R		0,20		0,20	0,20
6927230	18-011-007-00094-0001	ALMENDROS	S		0,95		0,95	0,95
6927231	18-011-007-00133-0002	ALMENDROS	S		1,67		1,67	1,67
6927232	18-011-007-00088-0001	CEBADA	S		0,84		0,84	0,84
6927234	18-011-008-00530-0001	ALMENDROS	R		0,43		0,43	0,43
170000005827195	18-011-009-00020-0001	BARBECHO TRADICIONAL	R		0,30		0,30	0,30

(1) Con incidencias que retienen pago o deniegan el expediente.
(2) Se calcula sobre superficie declarada admisible.
(3) Aplicación del artículo 16 bis del RD 147/2023.

Puede verificar la integridad de una copia de este documento mediante la lectura del código QR adjunto o mediante el acceso a la dirección https://ws050.juntadeandalucia.es/verificarFirma indicando el código de VERIFICACIÓN					
FIRMADO POR	RAQUEL MARIA ESPIN CRESPO		FECHA		26/06/2024
VERIFICACIÓN	Pk2jmLCR8DC45ERHX3KV56KD42RK4Q		PÁGINA		217/513



RECINTOS PROPUESTOS

REF.	REFERENCIA SIGPAC	CULTIVO	S/R	USO SIGPAC	Sup. Dec. admisible	Sup. Campo	Sup. Determ.	Sup. Resuelta
170000005827197	18-011-009-00072-0001	BARBECHO TRADICIONAL	R		0,07		0,07	0,07
170000005827198	18-011-009-00072-0002	BARBECHO TRADICIONAL	R		0,09		0,09	0,09
170000005827199	18-011-009-00073-0001	BARBECHO TRADICIONAL	R		0,06		0,06	0,06
170000005827200	18-011-009-00084-0002	BARBECHO TRADICIONAL	R		0,12		0,12	0,12
170000005827202	18-011-008-00506-0001	BARBECHO TRADICIONAL	S		0,21		0,21	0,21
170000005827207	18-011-008-00474-0001	BARBECHO TRADICIONAL	S		0,25		0,25	0,25
170000005827208	18-011-008-00480-0001	BARBECHO TRADICIONAL	S		0,28		0,28	0,28
170000005827211	18-011-013-00049-0005	BARBECHO TRADICIONAL	S		0,01		0,01	0,01
170000005827214	18-011-013-00049-0001	BARBECHO TRADICIONAL	S		0,54		0,54	0,54
170000005827215	18-011-013-00006-0001	BARBECHO TRADICIONAL	S		0,35		0,35	0,35
170000005827219	18-011-008-00527-0001	ALMENDROS	R		0,36		0,36	0,36
170000005827220	18-011-008-00529-0002	ALMENDROS	R		1,11		1,11	1,11
170000005827221	18-011-008-00533-0001	BARBECHO TRADICIONAL	R		0,62		0,62	0,62
170000005827224	18-011-006-00041-0001	ALMENDROS	R		1,80		1,80	1,80
170000005827226	18-011-008-00083-0001	BARBECHO TRADICIONAL	R		0,60		0,60	0,60
170000005827227	18-011-008-00071-0001	BARBECHO TRADICIONAL	R		0,15		0,15	0,15
170000005827230	18-011-008-00102-0001	ALMENDROS	R		0,50		0,50	0,50
170000005827231	18-011-008-00103-0001	BARBECHO TRADICIONAL	R		0,49		0,49	0,49
170000005827235	18-011-008-00134-0001	BARBECHO TRADICIONAL	R		0,27		0,27	0,27
170000005827236	18-011-008-00141-0001	BARBECHO TRADICIONAL	R		0,73		0,73	0,73
170000005827237	18-011-008-00201-0001	BARBECHO TRADICIONAL	R		0,27		0,27	0,27
170000005827239	18-011-008-00178-0001	BARBECHO TRADICIONAL	R		0,82		0,82	0,82
170000005827243	18-011-008-00343-0001	BARBECHO TRADICIONAL	R		0,41		0,41	0,41
170000005827246	18-011-008-00392-0001	BARBECHO TRADICIONAL	R		0,29		0,29	0,29
170000005827247	18-011-008-00389-0001	BARBECHO TRADICIONAL	R		0,26		0,26	0,26
170000005827249	18-011-008-00454-0001	BARBECHO TRADICIONAL	S		0,30		0,30	0,30
170000005827250	18-011-008-00408-0001	BARBECHO TRADICIONAL	R		0,28		0,28	0,28
170000005827262	18-011-012-00083-0001	ALMENDROS	R		0,20		0,20	0,20
170000005827265	18-076-003-00006-0001	ALMENDROS	R		0,77		0,77	0,77
170000005827266	18-076-003-00118-0001	ALMENDROS	R		2,25		2,25	2,25
170000005827272	18-076-001-00048-0001	ALMENDROS	S		2,16		2,16	2,16
170000005827273	18-011-007-00145-0002	ALMENDROS	S		1,24		1,24	1,24
170000005827274	18-011-007-00144-0001	ALMENDROS	S		0,88		0,88	0,88
170000005827275	18-011-008-00235-0001	ALMENDROS	R		0,38		0,38	0,38
170000005827276	18-011-011-00102-0002	ALMENDROS	S		0,22		0,22	0,22
170000005827279	18-011-011-00106-0001	ALMENDROS	R		0,35		0,35	0,35
170000005827283	18-011-010-00303-0001	ALMENDROS	S		0,11		0,11	0,11
170000005827286	18-011-010-00356-0001	ALMENDROS	S		0,21		0,21	0,21
170000005827288	18-011-010-00324-0001	ALMENDROS	R		0,22		0,22	0,22
170000005827289	18-011-012-00036-0002	ALMENDROS	R		0,19		0,19	0,19
170000005827290	18-011-012-00051-0001	ALMENDROS	R		0,18		0,18	0,18
170000005827291	18-011-012-00055-0001	ALMENDROS	R		0,21		0,21	0,21
170000005827292	18-011-012-00152-0002	ALMENDROS	R		0,10		0,10	0,10
170000005827295	18-011-012-00184-0001	ALMENDROS	R		0,20		0,20	0,20
170000005827300	18-011-011-00336-0001	ALMENDROS	S		0,19		0,19	0,19
170000005827301	18-011-011-00349-0001	ALMENDROS	R		0,30		0,30	0,30
170000005827302	18-011-011-00389-0001	ALMENDROS	S		0,28		0,28	0,28
170000005827305	18-011-013-00185-0001	ALMENDROS	S		0,28		0,28	0,28
170000005827306	18-011-013-00146-0001	ALMENDROS	R		0,09		0,09	0,09
170000005827307	18-011-013-00118-0001	ALMENDROS	R		0,33		0,33	0,33
170000005827310	18-011-013-00375-0001	ALMENDROS	R		0,16		0,16	0,16
170000005827311	18-011-013-00358-0001	ALMENDROS	S		0,12		0,12	0,12

(1) Con incidencias que retienen pago o deniegan el expediente.
(2) Se calcula sobre superficie declarada admisible.
(3) Aplicación del artículo 16 bis del RD 147/2023.

Puede verificar la integridad de una copia de este documento mediante la lectura del código QR adjunto o mediante el acceso a la dirección https://ws050.juntadeandalucia.es/verificarFirma indicando el código de VERIFICACIÓN					
FIRMADO POR	RAQUEL MARIA ESPIN CRESPO		FECHA		26/06/2024
VERIFICACIÓN	Pk2jmLCR8DC45ERHX3KV56KD42RK4Q		PÁGINA		218/513



RECINTOS PROPUESTOS

REF.	REFERENCIA SIGPAC	CULTIVO	S/R	USO SIGPAC	Sup. Dec. admisible	Sup. Campo	Sup. Determ.	Sup. Resuelta
170000005827314	18-011-012-00207-0001	ALMENDROS	S		0,34		0,34	0,34
170000005827319	18-011-013-00042-0001	ALMENDROS	S		0,37		0,37	0,37
170000005827320	18-011-012-00264-0002	ALMENDROS	S		0,76		0,76	0,76
170000005827322	18-011-008-00206-0001	ALMENDROS	R		0,20		0,20	0,20
170000005827323	18-011-007-00034-0002	ALMENDROS	S		1,01		1,01	1,01
170000005827325	18-011-007-00080-0004	CEBADA	S		0,03		0,03	0,03
170000005827326	18-011-007-00080-0002	ALMENDROS	S		0,67		0,67	0,67
170000005827327	18-011-008-00363-0001	ALMENDROS	R		0,37		0,37	0,37
170000005827328	18-011-008-00319-0001	ALMENDROS	R		0,33		0,33	0,33
170000005827329	18-011-009-00062-0002	CABECERA DE CULTIVO PERMANENTE	R		0,02		0,02	0,02
170000005827330	18-011-009-00062-0001	ALMENDROS	R		0,22		0,22	0,22
170000005827339	18-011-009-00195-0001	ALMENDROS	R		0,30		0,30	0,30
170000005827347	18-011-009-00262-0001	ALMENDROS	R		0,47		0,47	0,47
170000005827348	18-011-009-00294-0001	ALMENDROS	S		0,11		0,11	0,11
170000005827350	18-011-009-00247-0001	ALMENDROS	R		0,19		0,19	0,19
170000005827351	18-011-010-00223-0002	ALMENDROS	R		0,39		0,39	0,39
170000005827352	18-011-010-00224-0003	ALMENDROS	R		0,21		0,21	0,21
170000005827353	18-011-010-00223-0001	ALMENDROS	R		0,62		0,62	0,62
170000005827354	18-011-010-00224-0001	ALMENDROS	R		0,45		0,45	0,45
170000005827355	18-011-010-00207-0001	ALMENDROS	R		0,15		0,15	0,15
170000005827356	18-011-010-00182-0001	ALMENDROS	R		0,12		0,12	0,12
170000005827358	18-011-010-00083-0001	ALMENDROS	R		0,50		0,50	0,50
170000005827359	18-011-010-00300-0001	ALMENDROS	R		0,13		0,13	0,13
170000005827360	18-011-010-00283-0001	ALMENDROS	R		0,22		0,22	0,22
170000005827362	18-011-010-00272-0001	ALMENDROS	R		0,18		0,18	0,18
170000005827363	18-011-010-00254-0001	ALMENDROS	R		0,70		0,70	0,68
170000005827364	18-011-010-00255-0002	ALMENDROS	R		0,90		0,90	0,90
170000005827365	18-011-010-00244-0001	ALMENDROS	R		0,26		0,26	0,26

INCIDENCIAS

INCIDENCIA DESCRIPCIÓN

- 452 Actividad agraria declarada en un recinto no compatible con el uso PA, PR o PS asignado en SIGPAC para ese recinto.
 Recinto:18-011-008-00176-00002 Cultivo:62000 PASTOS PERMANENTES DE 5 O MAS AÑOS-SIN VARIEDAD Secano USO ASIGNADO EN SIGPAC:PR
 Recinto:18-011-008-00176-00003 Cultivo:62000 PASTOS PERMANENTES DE 5 O MAS AÑOS-SIN VARIEDAD Regadío USO ASIGNADO EN SIGPAC:PR
 Recinto:18-011-013-00049-00003 Cultivo:62000 PASTOS PERMANENTES DE 5 O MAS AÑOS-SIN VARIEDAD Secano USO ASIGNADO EN SIGPAC:PR
- 3795 Recinto declarado con una situación de riesgo de abandono.
 Recinto:18-011-008-00111-00001 Cultivo: -
- 4272 Verifica que las líneas de declaración de las Solicitudes Únicas no tienen solapes con la capa de Retroactividad Gráfica (ambas de la misma campaña) a nivel de expediente/línea de declaración gráfica de la solicitud.
 Recinto:18-011-010-00254-00001 Cultivo: - Agregado de la referencia del recinto.:0 Zona de la referencia del recinto.:0 Superficie solapada.:0,02 Id. Incid.:95117040
 Recinto:18-011-013-00041-00001 Cultivo: - Agregado de la referencia del recinto.:0 Zona de la referencia del recinto.:0 Superficie solapada.:0,02 Id. Incid.:95117039
- 86119 Carga ganadera NO cumple con el valor mínimo de 0,2 UGM/ha.
 Recinto:18-011-007-00024-00005 Cultivo:62000 PASTOS PERMANENTES DE 5 O MAS AÑOS-SIN VARIEDAD Secano Carga Ganadera:0
 Recinto:18-011-007-00024-00009 Cultivo:62000 PASTOS PERMANENTES DE 5 O MAS AÑOS-SIN VARIEDAD Secano Carga Ganadera:0
 Recinto:18-011-008-00176-00002 Cultivo:62000 PASTOS PERMANENTES DE 5 O MAS AÑOS-SIN VARIEDAD Secano Carga Ganadera:0
 Recinto:18-011-008-00176-00003 Cultivo:62000 PASTOS PERMANENTES DE 5 O MAS AÑOS-SIN VARIEDAD Regadío Carga Ganadera:0
- 86120 Para explotaciones de pastos permanentes ubicadas en espacios protegidos la carga ganadera mínima será 0,1 UGM/ha.

(1) Con incidencias que retienen pago o deniegan el expediente.
 (2) Se calcula sobre superficie declarada admisible.
 (3) Aplicación del artículo 16 bis del RD 147/2023.

Puede verificar la integridad de una copia de este documento mediante la lectura del código QR adjunto o mediante el acceso a la dirección https://ws050.juntadeandalucia.es/verificarFirma indicando el código de VERIFICACIÓN				
FIRMADO POR	RAQUEL MARIA ESPIN CRESPO	FECHA	26/06/2024	
VERIFICACIÓN	Pk2jmLCR8DC45ERHX3KV56KD42RK4Q	PÁGINA	219/513	



INCIDENCIAS

INCIDENCIA DESCRIPCIÓN

	Recinto:18-011-013-00049-00003 Cultivo:62000 PASTOS PERMANENTES DE 5 O MAS AÑOS-SIN VARIEDAD Secano Carga Ganadera:0
	Recinto:18-011-013-00049-00004 Cultivo:62000 PASTOS PERMANENTES DE 5 O MAS AÑOS-SIN VARIEDAD Secano Carga Ganadera:0
86121	Recinto superficie forrajera que no realiza la actividad de producción de pastoreo. Recinto:18-011-007-00024-00005 Cultivo:62000 PASTOS PERMANENTES DE 5 O MAS AÑOS-SIN VARIEDAD Secano Actividad Agraria del recinto:2 Recinto:18-011-007-00024-00009 Cultivo:62000 PASTOS PERMANENTES DE 5 O MAS AÑOS-SIN VARIEDAD Secano Actividad Agraria del recinto:2 Recinto:18-011-008-00176-00002 Cultivo:62000 PASTOS PERMANENTES DE 5 O MAS AÑOS-SIN VARIEDAD Secano Actividad Agraria del recinto:2 Recinto:18-011-008-00176-00003 Cultivo:62000 PASTOS PERMANENTES DE 5 O MAS AÑOS-SIN VARIEDAD Regadío Actividad Agraria del recinto:2 Recinto:18-011-013-00049-00003 Cultivo:62000 PASTOS PERMANENTES DE 5 O MAS AÑOS-SIN VARIEDAD Secano Actividad Agraria del recinto:2 Recinto:18-011-013-00049-00004 Cultivo:62000 PASTOS PERMANENTES DE 5 O MAS AÑOS-SIN VARIEDAD Secano Actividad Agraria del recinto:2
86122	Recinto superficie forrajera que realiza la actividad de producción de pastoreo y no declara el o los códigos del Registro de Explotaciones Ganaderas de Andalucía, REGA. Recinto:18-011-007-00024-00005 Cultivo:62000 PASTOS PERMANENTES DE 5 O MAS AÑOS-SIN VARIEDAD Secano Recinto:18-011-007-00024-00009 Cultivo:62000 PASTOS PERMANENTES DE 5 O MAS AÑOS-SIN VARIEDAD Secano Recinto:18-011-008-00176-00002 Cultivo:62000 PASTOS PERMANENTES DE 5 O MAS AÑOS-SIN VARIEDAD Secano Recinto:18-011-008-00176-00003 Cultivo:62000 PASTOS PERMANENTES DE 5 O MAS AÑOS-SIN VARIEDAD Regadío Recinto:18-011-013-00049-00003 Cultivo:62000 PASTOS PERMANENTES DE 5 O MAS AÑOS-SIN VARIEDAD Secano Recinto:18-011-013-00049-00004 Cultivo:62000 PASTOS PERMANENTES DE 5 O MAS AÑOS-SIN VARIEDAD Secano
86124	Recinto de forrajera para Cálculo de Carga Ganadera que No pertenece a Explotación. Recinto:18-011-007-00024-00005 Cultivo:62000 PASTOS PERMANENTES DE 5 O MAS AÑOS-SIN VARIEDAD Secano Recinto:18-011-007-00024-00009 Cultivo:62000 PASTOS PERMANENTES DE 5 O MAS AÑOS-SIN VARIEDAD Secano Recinto:18-011-008-00176-00002 Cultivo:62000 PASTOS PERMANENTES DE 5 O MAS AÑOS-SIN VARIEDAD Secano Recinto:18-011-008-00176-00003 Cultivo:62000 PASTOS PERMANENTES DE 5 O MAS AÑOS-SIN VARIEDAD Regadío Recinto:18-011-013-00049-00003 Cultivo:62000 PASTOS PERMANENTES DE 5 O MAS AÑOS-SIN VARIEDAD Secano Recinto:18-011-013-00049-00004 Cultivo:62000 PASTOS PERMANENTES DE 5 O MAS AÑOS-SIN VARIEDAD Secano

Datos considerados para el Cálculo de la Carga Ganadera del expediente

Superficie determinada para Cálculo Carga Ganadera: 0,00 ha
Carga Ganadera del Expediente: 0,00 ugm/ha

Incidenias de carga ganadera

INCIDENCIA DESCRIPCIÓN

452	Actividad agraria declarada en un recinto no compatible con el uso PA, PR o PS asignado en SIGPAC para ese recinto. Recinto:18-011-008-00176-00002 Cultivo:62000 PASTOS PERMANENTES DE 5 O MAS AÑOS-SIN VARIEDAD Secano USO ASIGNADO EN SIGPAC:PR Recinto:18-011-008-00176-00003 Cultivo:62000 PASTOS PERMANENTES DE 5 O MAS AÑOS-SIN VARIEDAD Regadío USO ASIGNADO EN SIGPAC:PR Recinto:18-011-013-00049-00003 Cultivo:62000 PASTOS PERMANENTES DE 5 O MAS AÑOS-SIN VARIEDAD Secano USO ASIGNADO EN SIGPAC:PR
3795	Recinto declarado con una situación de riesgo de abandono. Recinto:18-011-008-00111-00001 Cultivo: -
86122	Recinto superficie forrajera que realiza la actividad de producción de pastoreo y no declara el o los códigos del Registro de Explotaciones Ganaderas de Andalucía, REGA. Recinto:18-011-007-00024-00005 Cultivo:62000 PASTOS PERMANENTES DE 5 O MAS AÑOS-SIN VARIEDAD Secano Recinto:18-011-007-00024-00009 Cultivo:62000 PASTOS PERMANENTES DE 5 O MAS AÑOS-SIN VARIEDAD Secano Recinto:18-011-008-00176-00002 Cultivo:62000 PASTOS PERMANENTES DE 5 O MAS AÑOS-SIN VARIEDAD Secano Recinto:18-011-008-00176-00003 Cultivo:62000 PASTOS PERMANENTES DE 5 O MAS AÑOS-SIN VARIEDAD Regadío Recinto:18-011-013-00049-00003 Cultivo:62000 PASTOS PERMANENTES DE 5 O MAS AÑOS-SIN VARIEDAD Secano Recinto:18-011-013-00049-00004 Cultivo:62000 PASTOS PERMANENTES DE 5 O MAS AÑOS-SIN VARIEDAD Secano
86124	Recinto de forrajera para Cálculo de Carga Ganadera que No pertenece a Explotación.

(1) Con incidencias que retienen pago o deniegan el expediente.
(2) Se calcula sobre superficie declarada admisible.
(3) Aplicación del artículo 16 bis del RD 147/2023.

Puede verificar la integridad de una copia de este documento mediante la lectura del código QR adjunto o mediante el acceso a la dirección https://ws050.juntadeandalucia.es/verificarFirma indicando el código de VERIFICACIÓN				
FIRMADO POR	RAQUEL MARIA ESPIN CRESPO	FECHA	26/06/2024	
VERIFICACIÓN	Pk2jmLCR8DC45ERHX3KV56KD42RK4Q	PÁGINA	220/513	



	Recinto:18-011-007-00024-00005	Cultivo:62000	PASTOS PERMANENTES DE 5 O MAS AÑOS-SIN VARIEDAD	Secano
	Recinto:18-011-007-00024-00009	Cultivo:62000	PASTOS PERMANENTES DE 5 O MAS AÑOS-SIN VARIEDAD	Secano
	Recinto:18-011-008-00176-00002	Cultivo:62000	PASTOS PERMANENTES DE 5 O MAS AÑOS-SIN VARIEDAD	Secano
	Recinto:18-011-008-00176-00003	Cultivo:62000	PASTOS PERMANENTES DE 5 O MAS AÑOS-SIN VARIEDAD	Regadío
	Recinto:18-011-013-00049-00003	Cultivo:62000	PASTOS PERMANENTES DE 5 O MAS AÑOS-SIN VARIEDAD	Secano
	Recinto:18-011-013-00049-00004	Cultivo:62000	PASTOS PERMANENTES DE 5 O MAS AÑOS-SIN VARIEDAD	Secano
86128	Recinto de Forrajeras que no ha contabilizado para Carga Ganadera por no tener una explotación válida para el cálculo de la Carga Ganadera			
	Recinto:18-011-007-00024-00005	Cultivo:62	PASTOS PERMANENTES DE 5 O MAS AÑOS-	
	Recinto:18-011-007-00024-00009	Cultivo:62	PASTOS PERMANENTES DE 5 O MAS AÑOS-	
	Recinto:18-011-008-00176-00002	Cultivo:62	PASTOS PERMANENTES DE 5 O MAS AÑOS-	
	Recinto:18-011-008-00176-00003	Cultivo:62	PASTOS PERMANENTES DE 5 O MAS AÑOS-	
	Recinto:18-011-013-00049-00003	Cultivo:62	PASTOS PERMANENTES DE 5 O MAS AÑOS-	
	Recinto:18-011-013-00049-00004	Cultivo:62	PASTOS PERMANENTES DE 5 O MAS AÑOS-	
86132	Recinto superficie forrajera que no realiza la actividad de producción de pastoreo.			
	Recinto:18-011-900-09600-00012	Cultivo:20000	BARBECHO TRADICIONAL-SIN VARIEDAD	Regadío
	Recinto:18-011-013-00043-00001	Cultivo:20000	BARBECHO TRADICIONAL-SIN VARIEDAD	Secano
	Recinto:18-011-001-00009-00001	Cultivo:20000	BARBECHO TRADICIONAL-SIN VARIEDAD	Regadío
	Recinto:18-011-007-00024-00005	Cultivo:62000	PASTOS PERMANENTES DE 5 O MAS AÑOS-SIN VARIEDAD	Secano
	Recinto:18-011-007-00024-00009	Cultivo:62000	PASTOS PERMANENTES DE 5 O MAS AÑOS-SIN VARIEDAD	Secano
	Recinto:18-011-007-00025-00004	Cultivo:20000	BARBECHO TRADICIONAL-SIN VARIEDAD	Secano
	Recinto:18-011-007-00240-00001	Cultivo:20000	BARBECHO TRADICIONAL-SIN VARIEDAD	Secano
	Recinto:18-011-010-00011-00002	Cultivo:20000	BARBECHO TRADICIONAL-SIN VARIEDAD	Regadío
	Recinto:18-011-013-00041-00001	Cultivo:20000	BARBECHO TRADICIONAL-SIN VARIEDAD	Secano
	Recinto:18-011-008-00111-00001	Cultivo:20000	BARBECHO TRADICIONAL-SIN VARIEDAD	Regadío
	Recinto:18-011-008-00289-00002	Cultivo:20000	BARBECHO TRADICIONAL-SIN VARIEDAD	Regadío
	Recinto:18-011-008-00045-00001	Cultivo:20000	BARBECHO TRADICIONAL-SIN VARIEDAD	Regadío
	Recinto:18-011-013-00030-00001	Cultivo:20000	BARBECHO TRADICIONAL-SIN VARIEDAD	Secano
	Recinto:18-011-008-00176-00001	Cultivo:20000	BARBECHO TRADICIONAL-SIN VARIEDAD	Regadío
	Recinto:18-011-008-00176-00002	Cultivo:62000	PASTOS PERMANENTES DE 5 O MAS AÑOS-SIN VARIEDAD	Secano
	Recinto:18-011-008-00176-00003	Cultivo:62000	PASTOS PERMANENTES DE 5 O MAS AÑOS-SIN VARIEDAD	Regadío
	Recinto:18-011-009-00020-00001	Cultivo:20000	BARBECHO TRADICIONAL-SIN VARIEDAD	Regadío
	Recinto:18-011-009-00072-00001	Cultivo:20000	BARBECHO TRADICIONAL-SIN VARIEDAD	Regadío
	Recinto:18-011-009-00072-00002	Cultivo:20000	BARBECHO TRADICIONAL-SIN VARIEDAD	Regadío
	Recinto:18-011-009-00073-00001	Cultivo:20000	BARBECHO TRADICIONAL-SIN VARIEDAD	Regadío
	Recinto:18-011-009-00084-00002	Cultivo:20000	BARBECHO TRADICIONAL-SIN VARIEDAD	Regadío
	Recinto:18-011-008-00506-00001	Cultivo:20000	BARBECHO TRADICIONAL-SIN VARIEDAD	Secano
	Recinto:18-011-008-00474-00001	Cultivo:20000	BARBECHO TRADICIONAL-SIN VARIEDAD	Secano
	Recinto:18-011-008-00480-00001	Cultivo:20000	BARBECHO TRADICIONAL-SIN VARIEDAD	Secano
	Recinto:18-011-013-00049-00005	Cultivo:20000	BARBECHO TRADICIONAL-SIN VARIEDAD	Secano
	Recinto:18-011-013-00049-00001	Cultivo:20000	BARBECHO TRADICIONAL-SIN VARIEDAD	Secano
	Recinto:18-011-013-00006-00001	Cultivo:20000	BARBECHO TRADICIONAL-SIN VARIEDAD	Secano
	Recinto:18-011-008-00533-00001	Cultivo:20000	BARBECHO TRADICIONAL-SIN VARIEDAD	Regadío
	Recinto:18-011-008-00083-00001	Cultivo:20000	BARBECHO TRADICIONAL-SIN VARIEDAD	Regadío
	Recinto:18-011-008-00071-00001	Cultivo:20000	BARBECHO TRADICIONAL-SIN VARIEDAD	Regadío
	Recinto:18-011-008-00103-00001	Cultivo:20000	BARBECHO TRADICIONAL-SIN VARIEDAD	Regadío
	Recinto:18-011-008-00134-00001	Cultivo:20000	BARBECHO TRADICIONAL-SIN VARIEDAD	Regadío
	Recinto:18-011-008-00141-00001	Cultivo:20000	BARBECHO TRADICIONAL-SIN VARIEDAD	Regadío
	Recinto:18-011-008-00201-00001	Cultivo:20000	BARBECHO TRADICIONAL-SIN VARIEDAD	Regadío
	Recinto:18-011-008-00178-00001	Cultivo:20000	BARBECHO TRADICIONAL-SIN VARIEDAD	Regadío
	Recinto:18-011-008-00343-00001	Cultivo:20000	BARBECHO TRADICIONAL-SIN VARIEDAD	Regadío
	Recinto:18-011-008-00392-00001	Cultivo:20000	BARBECHO TRADICIONAL-SIN VARIEDAD	Regadío
	Recinto:18-011-008-00389-00001	Cultivo:20000	BARBECHO TRADICIONAL-SIN VARIEDAD	Regadío
	Recinto:18-011-008-00454-00001	Cultivo:20000	BARBECHO TRADICIONAL-SIN VARIEDAD	Secano
	Recinto:18-011-008-00408-00001	Cultivo:20000	BARBECHO TRADICIONAL-SIN VARIEDAD	Regadío
	Recinto:18-011-013-00049-00003	Cultivo:62000	PASTOS PERMANENTES DE 5 O MAS AÑOS-SIN VARIEDAD	Secano
	Recinto:18-011-013-00049-00004	Cultivo:62000	PASTOS PERMANENTES DE 5 O MAS AÑOS-SIN VARIEDAD	Secano

(1) Con incidencias que retienen pago o deniegan el expediente.
 (2) Se calcula sobre superficie declarada admisible.
 (3) Aplicación del artículo 16 bis del RD 147/2023.

Puede verificar la integridad de una copia de este documento mediante la lectura del código QR adjunto o mediante el acceso a la dirección https://ws050.juntadeandalucia.es/verificarFirma indicando el código de VERIFICACIÓN					
FIRMADO POR	RAQUEL MARIA ESPIN CRESPO		FECHA		26/06/2024
VERIFICACIÓN	Pk2jmLCR8DC45ERHX3KV56KD42RK4Q		PÁGINA		221/513



APELLIDOS Y NOMBRE / RAZÓN SOCIAL

MORON RODRIGUEZ ANTONIO

NIF

****2957*

EXPEDIENTE

1072698

RESOLUCIÓN

CONCESIÓN DE LA AYUDA

DATOS DE MANTENIMIENTO UNIDADES

GRUPO DE PAGO

ZONAS DE LIMITACIONES ESPECIFICAS

**Sup. Dec.
Admisible**

42,33

**Sup.
Resuelta**

42,33

Sobredecl.

0,00

% Sobredecl.

0,00

RESUMEN DE PAGOS

	<u>IMPORTE (Euros)</u>			
	<u>RESUELTO</u>	<u>FEADER</u>	<u>MAPA</u>	<u>CAPADR</u>
Pago realizado	805,12	684,35	78,98	41,79
A pagar	2.007,56	1.706,43	196,94	104,19
TOTAL	2.812,68	2.390,78	275,92	145,98

APLICACIÓN DE REDUCCIONES Y PENALIZACIONES (%)

<u>Criterios de subvencionabilidad (1)</u>	<u>Presentación tardía</u>	<u>Omisión declaración</u>	<u>Condicionidad</u>
0,00	0,00	0,00	0,00

IMPORTE (Euros)

<u>Calculado(2)</u>	<u>Reducción</u>	<u>Penalización</u>	<u>Reducción Penalización (3)</u>	<u>Penalización adicional</u>	<u>Resuelto</u>	<u>FEADER</u>	<u>MAPA</u>	<u>CAPADR</u>
2.812,68 €	0,00 €	0,00 €	0,00 €	0,00 €	2.812,68 €	2.390,78 €	275,92 €	145,98 €
Importe Unitario:	128,00 €	Nuevo Importe Unitario:	66,45 €					

(1) Con incidencias que retienen pago o deniegan el expediente.

(2) Se calcula sobre superficie declarada admisible.

(3) Aplicación del artículo 16 bis del RD 147/2023.

Puede verificar la integridad de una copia de este documento mediante la lectura del código QR adjunto o mediante el acceso a la dirección https://ws050.juntadeandalucia.es/verificarFirma indicando el código de VERIFICACIÓN				
FIRMADO POR	RAQUEL MARIA ESPIN CRESPO	FECHA	26/06/2024	
VERIFICACIÓN	Pk2jmLCR8DC45ERHX3KV56KD42RK4Q	PÁGINA	222/513	



RECINTOS PROPUESTOS

REF.	REFERENCIA SIGPAC	CULTIVO	S/R	USO SIGPAC	Sup. Dec. admisible	Sup. Campo	Sup. Determ.	Sup. Resuelta
-1543391	18-031-900-09600-0009	PASTOS PERMANENTES DE 5 O MAS AÑOS	S		0,27		0,27	0,27
-1262211	18-031-007-00082-0007	TOMATE	R		0,11		0,11	0,11
-1262069	18-031-004-00082-0003	BARBECHO TRADICIONAL	R		0,58		0,58	0,58
-1261971	18-031-004-00098-0005	BARBECHO TRADICIONAL	R		0,21		0,21	0,21
-1261970	18-031-004-00098-0004	BARBECHO TRADICIONAL	R		0,19		0,19	0,19
-937456	18-031-007-00104-0002	PASTOS PERMANENTES DE 5 O MAS AÑOS	S		0,54		0,54	0,54
-920751	18-031-007-00082-0014	PASTOS PERMANENTES DE 5 O MAS AÑOS	S		1,22		1,22	1,22
-920750	18-031-007-00081-0012	PASTOS PERMANENTES DE 5 O MAS AÑOS	S		0,23		0,23	0,23
-920749	18-031-007-00078-0007	PASTOS PERMANENTES DE 5 O MAS AÑOS	S		0,57		0,57	0,57
-920747	18-031-007-00078-0006	PASTOS PERMANENTES DE 5 O MAS AÑOS	S		0,05		0,05	0,05
-920746	18-031-004-00090-0012	PASTOS PERMANENTES DE 5 O MAS AÑOS	S		0,02		0,02	0,02
-920745	18-031-004-00090-0011	PASTOS PERMANENTES DE 5 O MAS AÑOS	S		0,05		0,05	0,05
-920743	18-031-004-00080-0002	PASTOS PERMANENTES DE 5 O MAS AÑOS	S		0,09		0,09	0,09
-36238	18-031-007-00082-0013	TOMATE	R		0,14		0,14	0,14
-36237	18-031-007-00082-0012	BARBECHO TRADICIONAL	R		0,36		0,36	0,36
1700000006708678	18-031-001-00050-0001	PASTOS PERMANENTES DE 5 O MAS AÑOS	S		0,07		0,07	0,07
1700000006708684	18-031-004-00090-0002	PASTOS PERMANENTES DE 5 O MAS AÑOS	S		0,49		0,49	0,49
1700000006708685	18-031-004-00090-0004	PASTOS PERMANENTES DE 5 O MAS AÑOS	S		7,89		7,89	7,89
1700000006708686	18-031-007-00076-0003	PASTOS PERMANENTES DE 5 O MAS AÑOS	S		0,11		0,11	0,11
1700000006708687	18-031-007-00076-0006	PASTOS PERMANENTES DE 5 O MAS AÑOS	S		0,15		0,15	0,15
1700000006708689	18-031-007-00104-0004	PASTOS PERMANENTES DE 5 O MAS AÑOS	S		0,76		0,76	0,76
1700000006708690	18-031-007-00104-0010	PASTOS PERMANENTES DE 5 O MAS AÑOS	S		0,11		0,11	0,11
1700000006708692	18-031-007-00104-0012	PASTOS PERMANENTES DE 5 O MAS AÑOS	S		0,06		0,06	0,06
1700000006708693	18-031-007-00104-0011	PASTOS PERMANENTES DE 5 O MAS AÑOS	S		0,34		0,34	0,34
1700000006708694	18-031-004-00084-0001	PASTOS PERMANENTES DE 5 O MAS AÑOS	S		1,02		1,02	1,02
1700000006708695	18-031-004-00095-0001	PASTOS PERMANENTES DE 5 O MAS AÑOS	S		0,47		0,47	0,47
1700000006708696	18-031-004-00096-0001	PASTOS PERMANENTES DE 5 O MAS AÑOS	S		0,20		0,20	0,20
1700000006708697	18-031-004-00099-0001	PASTOS PERMANENTES DE 5 O MAS AÑOS	S		0,99		0,99	0,99
1700000006708698	18-031-004-00089-0001	PASTOS PERMANENTES DE 5 O MAS AÑOS	S		1,25		1,25	1,25
1700000006708699	18-031-004-00082-0009	PASTOS PERMANENTES DE 5 O MAS AÑOS	S		0,40		0,40	0,40
1700000006708700	18-031-007-00076-0010	PASTOS PERMANENTES DE 5 O MAS AÑOS	R		0,29		0,29	0,29
1700000006708701	18-031-007-00082-0004	PASTOS PERMANENTES DE 5 O MAS AÑOS	S		2,29		2,29	2,29
1700000006708702	18-031-007-00104-0008	PASTOS PERMANENTES DE 5 O MAS AÑOS	S		0,40		0,40	0,35
1700000006708703	18-031-007-00076-0001	PASTOS PERMANENTES DE 5 O MAS AÑOS	S		0,22		0,22	0,22
1700000006708704	18-031-007-00076-0005	PASTOS PERMANENTES DE 5 O MAS AÑOS	S		0,26		0,26	0,26
1700000006708705	18-031-007-00076-0008	PASTOS PERMANENTES DE 5 O MAS AÑOS	S		0,17		0,17	0,17
1700000006708706	18-031-007-00076-0009	PASTOS PERMANENTES DE 5 O MAS AÑOS	S		0,14		0,14	0,14
1700000006708707	18-031-004-00082-0010	PASTOS PERMANENTES DE 5 O MAS AÑOS	S		0,15		0,15	0,15
1700000006708708	18-031-004-00090-0003	PASTOS PERMANENTES DE 5 O MAS AÑOS	S		0,39		0,39	0,39
1700000006708709	18-031-004-00093-0001	PASTOS PERMANENTES DE 5 O MAS AÑOS	S		3,68		3,68	3,68
1700000006708710	18-031-004-00094-0001	PASTOS PERMANENTES DE 5 O MAS AÑOS	S		1,74		1,74	1,74
1700000006708711	18-031-004-00097-0001	PASTOS PERMANENTES DE 5 O MAS AÑOS	S		0,16		0,16	0,16
1700000006708712	18-031-004-00100-0001	PASTOS PERMANENTES DE 5 O MAS AÑOS	S		0,36		0,36	0,36
1700000006708713	18-031-007-00082-0002	MANZANOS	S		0,06		0,06	0,06
1700000006708714	18-031-007-00082-0009	TOMATE	R		0,19		0,19	0,19
1700000006708715	18-031-004-00082-0001	PASTOS PERMANENTES DE 5 O MAS AÑOS	S		1,12		1,12	1,12
1700000006708716	18-031-007-00082-0007	BARBECHO TRADICIONAL	R		0,38		0,38	0,38
1700000006708719	18-031-007-00082-0006	BARBECHO TRADICIONAL	R		0,68		0,68	0,68
1700000006708721	18-031-004-00098-0001	PASTOS PERMANENTES DE 5 O MAS AÑOS	R		8,44		8,44	8,44
1700000006708722	18-031-004-00082-0002	BARBECHO TRADICIONAL	R		0,42		0,42	0,42
1700000006708724	18-031-004-00090-0007	BARBECHO TRADICIONAL	R		0,53		0,53	0,53
1700000006708728	18-031-004-00090-0006	BARBECHO TRADICIONAL	R		1,37		1,37	1,37

(1) Con incidencias que retienen pago o deniegan el expediente.
(2) Se calcula sobre superficie declarada admisible.
(3) Aplicación del artículo 16 bis del RD 147/2023.

<p>Puede verificar la integridad de una copia de este documento mediante la lectura del código QR adjunto o mediante el acceso a la dirección https://ws050.juntadeandalucia.es/verificarFirma indicando el código de VERIFICACIÓN</p>				
FIRMADO POR	RAQUEL MARIA ESPIN CRESPO	FECHA	26/06/2024	
VERIFICACIÓN	Pk2jmLCR8DC45ERHX3KV56KD42RK4Q	PÁGINA	223/513	



INCIDENCIAS

INCIDENCIA DESCRIPCIÓN

- 4272 Verifica que las líneas de declaración de las Solicitudes Únicas no tienen solapes con la capa de Retroactividad Gráfica (ambas de la misma campaña) a nivel de expediente/línea de declaración gráfica de la solicitud.
Recinto:18-031-007-00104-00008 Cultivo: - Agregado de la referencia del recinto.:0 Zona de la referencia del recinto.:0 Superficie solapada.:0,05 Id. Incid.:95116867
- 86122 Recinto superficie forrajera que realiza la actividad de producción de pastoreo y no declara el o los códigos del Registro de Explotaciones Ganaderas de Andalucía, REGA.
Recinto:18-031-004-00080-00001 Cultivo:20000 BARBECHO TRADICIONAL-SIN VARIEDAD Regadío
Recinto:18-031-004-00089-00002 Cultivo:20000 BARBECHO TRADICIONAL-SIN VARIEDAD Regadío
Recinto:18-031-004-00098-00006 Cultivo:20000 BARBECHO TRADICIONAL-SIN VARIEDAD Regadío
Recinto:18-031-007-00078-00003 Cultivo:20000 BARBECHO TRADICIONAL-SIN VARIEDAD Regadío
- 86124 Recinto de forrajera para Cálculo de Carga Ganadera que No pertenece a Explotación.
Recinto:18-031-004-00080-00001 Cultivo:20000 BARBECHO TRADICIONAL-SIN VARIEDAD Regadío
Recinto:18-031-004-00089-00002 Cultivo:20000 BARBECHO TRADICIONAL-SIN VARIEDAD Regadío
Recinto:18-031-004-00098-00006 Cultivo:20000 BARBECHO TRADICIONAL-SIN VARIEDAD Regadío
Recinto:18-031-007-00078-00003 Cultivo:20000 BARBECHO TRADICIONAL-SIN VARIEDAD Regadío

Datos considerados para el Cálculo de la Carga Ganadera del expediente

Superficie determinada para Cálculo Carga Ganadera: 37,11 ha
Carga Ganadera del Expediente: 0,30 ugm/ha

Explotación	Especie	Ugm Calculada para CG
ES180300000022	BOVINA	11,20

Recintos Determinados para el Cálculo de Garga Ganadera

REF.	REFERENCIA SIGPAC	CULTIVO	DESCRIPCIÓN CULTIVO	S/R	SUP. RESUELTA (ha)
-1543391	18-031-900-09600-00009	62000	PASTOS PERMANENTES DE 5 O MAS AÑOS-SIN VARIEDAD	S	0,27
-937456	18-031-007-00104-00002	62000	PASTOS PERMANENTES DE 5 O MAS AÑOS-SIN VARIEDAD	S	0,54
-920751	18-031-007-00082-00014	62000	PASTOS PERMANENTES DE 5 O MAS AÑOS-SIN VARIEDAD	S	1,22
-920750	18-031-007-00081-00012	62000	PASTOS PERMANENTES DE 5 O MAS AÑOS-SIN VARIEDAD	S	0,23
-920749	18-031-007-00078-00007	62000	PASTOS PERMANENTES DE 5 O MAS AÑOS-SIN VARIEDAD	S	0,57
-920747	18-031-007-00078-00006	62000	PASTOS PERMANENTES DE 5 O MAS AÑOS-SIN VARIEDAD	S	0,05
-920746	18-031-004-00090-00012	62000	PASTOS PERMANENTES DE 5 O MAS AÑOS-SIN VARIEDAD	S	0,02
-920745	18-031-004-00090-00011	62000	PASTOS PERMANENTES DE 5 O MAS AÑOS-SIN VARIEDAD	S	0,05
-920743	18-031-004-00080-00002	62000	PASTOS PERMANENTES DE 5 O MAS AÑOS-SIN VARIEDAD	S	0,09
1700000006708678	18-031-001-00050-00001	62000	PASTOS PERMANENTES DE 5 O MAS AÑOS-SIN VARIEDAD	S	0,07
1700000006708684	18-031-004-00090-00002	62000	PASTOS PERMANENTES DE 5 O MAS AÑOS-SIN VARIEDAD	S	0,49
1700000006708685	18-031-004-00090-00004	62000	PASTOS PERMANENTES DE 5 O MAS AÑOS-SIN VARIEDAD	S	7,89
1700000006708686	18-031-007-00076-00003	62000	PASTOS PERMANENTES DE 5 O MAS AÑOS-SIN VARIEDAD	S	0,11
1700000006708687	18-031-007-00076-00006	62000	PASTOS PERMANENTES DE 5 O MAS AÑOS-SIN VARIEDAD	S	0,15
1700000006708689	18-031-007-00104-00004	62000	PASTOS PERMANENTES DE 5 O MAS AÑOS-SIN VARIEDAD	S	0,76
1700000006708690	18-031-007-00104-00010	62000	PASTOS PERMANENTES DE 5 O MAS AÑOS-SIN VARIEDAD	S	0,11
1700000006708692	18-031-007-00104-00012	62000	PASTOS PERMANENTES DE 5 O MAS AÑOS-SIN VARIEDAD	S	0,06
1700000006708693	18-031-007-00104-00011	62000	PASTOS PERMANENTES DE 5 O MAS AÑOS-SIN VARIEDAD	S	0,34
1700000006708694	18-031-004-00084-00001	62000	PASTOS PERMANENTES DE 5 O MAS AÑOS-SIN VARIEDAD	S	1,02

(1) Con incidencias que retienen pago o deniegan el expediente.
(2) Se calcula sobre superficie declarada admisible.
(3) Aplicación del artículo 16 bis del RD 147/2023.

Puede verificar la integridad de una copia de este documento mediante la lectura del código QR adjunto o mediante el acceso a la dirección https://ws050.juntadeandalucia.es/verificarFirma indicando el código de VERIFICACIÓN					
FIRMADO POR	RAQUEL MARIA ESPIN CRESPO		FECHA		26/06/2024
VERIFICACIÓN	Pk2jmLCR8DC45ERHX3KV56KD42RK4Q		PÁGINA		224/513



Recintos Determinados para el Cálculo de Garga Ganadera

REF.	REFERENCIA SIGPAC	CULTIVO	DESCRIPCIÓN CULTIVO	S/R	SUP. RESUELTA (ha)
170000006708695	18-031-004-00095-00001	62000	PASTOS PERMANENTES DE 5 O MAS AÑOS-SIN VARIEDAD	S	0,47
170000006708696	18-031-004-00096-00001	62000	PASTOS PERMANENTES DE 5 O MAS AÑOS-SIN VARIEDAD	S	0,20
170000006708697	18-031-004-00099-00001	62000	PASTOS PERMANENTES DE 5 O MAS AÑOS-SIN VARIEDAD	S	0,99
170000006708698	18-031-004-00089-00001	62000	PASTOS PERMANENTES DE 5 O MAS AÑOS-SIN VARIEDAD	S	1,25
170000006708699	18-031-004-00082-00009	62000	PASTOS PERMANENTES DE 5 O MAS AÑOS-SIN VARIEDAD	S	0,40
170000006708700	18-031-007-00076-00010	62000	PASTOS PERMANENTES DE 5 O MAS AÑOS-SIN VARIEDAD	R	0,29
170000006708701	18-031-007-00082-00004	62000	PASTOS PERMANENTES DE 5 O MAS AÑOS-SIN VARIEDAD	S	2,29
170000006708702	18-031-007-00104-00008	62000	PASTOS PERMANENTES DE 5 O MAS AÑOS-SIN VARIEDAD	S	0,35
170000006708703	18-031-007-00076-00001	62000	PASTOS PERMANENTES DE 5 O MAS AÑOS-SIN VARIEDAD	S	0,22
170000006708704	18-031-007-00076-00005	62000	PASTOS PERMANENTES DE 5 O MAS AÑOS-SIN VARIEDAD	S	0,26
170000006708705	18-031-007-00076-00008	62000	PASTOS PERMANENTES DE 5 O MAS AÑOS-SIN VARIEDAD	S	0,17
170000006708706	18-031-007-00076-00009	62000	PASTOS PERMANENTES DE 5 O MAS AÑOS-SIN VARIEDAD	S	0,14
170000006708707	18-031-004-00082-00010	62000	PASTOS PERMANENTES DE 5 O MAS AÑOS-SIN VARIEDAD	S	0,15
170000006708708	18-031-004-00090-00003	62000	PASTOS PERMANENTES DE 5 O MAS AÑOS-SIN VARIEDAD	S	0,39
170000006708709	18-031-004-00093-00001	62000	PASTOS PERMANENTES DE 5 O MAS AÑOS-SIN VARIEDAD	S	3,68
170000006708710	18-031-004-00094-00001	62000	PASTOS PERMANENTES DE 5 O MAS AÑOS-SIN VARIEDAD	S	1,74
170000006708711	18-031-004-00097-00001	62000	PASTOS PERMANENTES DE 5 O MAS AÑOS-SIN VARIEDAD	S	0,16
170000006708712	18-031-004-00100-00001	62000	PASTOS PERMANENTES DE 5 O MAS AÑOS-SIN VARIEDAD	S	0,36
170000006708715	18-031-004-00082-00001	62000	PASTOS PERMANENTES DE 5 O MAS AÑOS-SIN VARIEDAD	S	1,12
170000006708721	18-031-004-00098-00001	62000	PASTOS PERMANENTES DE 5 O MAS AÑOS-SIN VARIEDAD	R	8,44

Incidencias de carga ganadera

INCIDENCIA DESCRIPCIÓN

86122	Recinto superficie forrajera que realiza la actividad de producción de pastoreo y no declara el o los códigos del Registro de Explotaciones Ganaderas de Andalucía, REGA. Recinto:18-031-004-00098-00006 Cultivo:20000 BARBECHO TRADICIONAL-SIN VARIEDAD Regadío Recinto:18-031-004-00080-00001 Cultivo:20000 BARBECHO TRADICIONAL-SIN VARIEDAD Regadío Recinto:18-031-004-00089-00002 Cultivo:20000 BARBECHO TRADICIONAL-SIN VARIEDAD Regadío Recinto:18-031-007-00078-00003 Cultivo:20000 BARBECHO TRADICIONAL-SIN VARIEDAD Regadío
86124	Recinto de forrajera para Cálculo de Carga Ganadera que No pertenece a Explotación. Recinto:18-031-004-00098-00006 Cultivo:20000 BARBECHO TRADICIONAL-SIN VARIEDAD Regadío Recinto:18-031-004-00080-00001 Cultivo:20000 BARBECHO TRADICIONAL-SIN VARIEDAD Regadío Recinto:18-031-004-00089-00002 Cultivo:20000 BARBECHO TRADICIONAL-SIN VARIEDAD Regadío Recinto:18-031-007-00078-00003 Cultivo:20000 BARBECHO TRADICIONAL-SIN VARIEDAD Regadío
86128	Recinto de Forrajeras que no ha contabilizado para Carga Ganadera por no tener una explotación válida para el cálculo de la Carga Ganadera Recinto:18-031-004-00098-00006 Cultivo:20 BARBECHO TRADICIONAL- Recinto:18-031-004-00080-00001 Cultivo:20 BARBECHO TRADICIONAL- Recinto:18-031-004-00089-00002 Cultivo:20 BARBECHO TRADICIONAL- Recinto:18-031-007-00078-00003 Cultivo:20 BARBECHO TRADICIONAL-
86132	Recinto superficie forrajera que no realiza la actividad de producción de pastoreo. Recinto:18-031-004-00082-00003 Cultivo:20000 BARBECHO TRADICIONAL-SIN VARIEDAD Regadío Recinto:18-031-004-00098-00005 Cultivo:20000 BARBECHO TRADICIONAL-SIN VARIEDAD Regadío Recinto:18-031-004-00098-00004 Cultivo:20000 BARBECHO TRADICIONAL-SIN VARIEDAD Regadío Recinto:18-031-007-00082-00012 Cultivo:20000 BARBECHO TRADICIONAL-SIN VARIEDAD Regadío Recinto:18-031-007-00082-00007 Cultivo:20000 BARBECHO TRADICIONAL-SIN VARIEDAD Regadío Recinto:18-031-007-00082-00006 Cultivo:20000 BARBECHO TRADICIONAL-SIN VARIEDAD Regadío

(1) Con incidencias que retienen pago o deniegan el expediente.

(2) Se calcula sobre superficie declarada admisible.

(3) Aplicación del artículo 16 bis del RD 147/2023.

Puede verificar la integridad de una copia de este documento mediante la lectura del código QR adjunto o mediante el acceso a la dirección <https://ws050.juntadeandalucia.es/verificarFirma> indicando el código de VERIFICACIÓN

FIRMADO POR	RAQUEL MARIA ESPIN CRESPO	FECHA	26/06/2024
VERIFICACIÓN	Pk2jmLCR8DC45ERHX3KV56KD42RK4Q	PÁGINA	225/513





Recinto:18-031-004-00082-00002 Cultivo:20000 BARBECHO TRADICIONAL-SIN VARIEDAD Regadío
Recinto:18-031-004-00090-00007 Cultivo:20000 BARBECHO TRADICIONAL-SIN VARIEDAD Regadío
Recinto:18-031-004-00090-00006 Cultivo:20000 BARBECHO TRADICIONAL-SIN VARIEDAD Regadío

(1) Con incidencias que retienen pago o deniegan el expediente.
(2) Se calcula sobre superficie declarada admisible.
(3) Aplicación del artículo 16 bis del RD 147/2023.

Puede verificar la integridad de una copia de este documento mediante la lectura del código QR adjunto o mediante el acceso a la dirección <https://ws050.juntadeandalucia.es/verificarFirma> indicando el código de VERIFICACIÓN

FIRMADO POR	RAQUEL MARIA ESPIN CRESPO	FECHA	26/06/2024
VERIFICACIÓN	Pk2jmLCR8DC45ERHX3KV56KD42RK4Q	PÁGINA	226/513





APELLIDOS Y NOMBRE / RAZÓN SOCIAL

MORON RODRIGUEZ JOSE

NIF

****1444*

EXPEDIENTE

1256172

RESOLUCIÓN

CONCESIÓN DE LA AYUDA

DATOS DE MANTENIMIENTO UNIDADES

GRUPO DE PAGO	Sup. Dec. Admisible	Sup. Resuelta	Sobredecl.	% Sobredecl.
ZONAS DE LIMITACIONES ESPECIFICAS	19,33	18,96	0,37	1,91

RESUMEN DE PAGOS

	IMPORTE (Euros)			
	RESUELTO	FEADER	MAPA	CAPADR
Pago realizado	2.318,15	1.970,43	227,41	120,31

APLICACIÓN DE REDUCCIONES Y PENALIZACIONES (%)

Criterios de subvencionabilidad (1)	Presentación tardía	Omisión declaración	Condicionalidad
0,00	0,00	0,00	0,00

IMPORTE (Euros)

Calculado(2)	Reducción	Penalización	Reducción Penalización (3)	Penalización adicional	Resuelto	FEADER	MAPA	CAPADR
2.363,39 €	45,24 €	0,00 €	0,00 €	0,00 €	2.318,15 €	1.970,43 €	227,41 €	120,31 €
Importe Unitario:	128,00 €	Nuevo Importe Unitario:	122,27 €					

RECINTOS PROPUESTOS

REF.	REFERENCIA SIGPAC	CULTIVO	S/R	USO SIGPAC	Sup. Dec. admisible	Sup. Campo	Sup. Determ.	Sup. Resuelta
-1543462	18-031-004-00098-0003	TOMATE	R		0,42		0,42	0,42
-1543212	18-031-007-00081-0008	CENTENO	S		0,45		0,45	0,45
-1543199	18-031-007-00081-0001	TOMATE	S		0,30		0,30	0,30
-920782	18-031-007-00081-0001	BARBECHO TRADICIONAL	S		0,56		0,56	0,56
-920777	18-031-007-00078-0001	AVENA	R		0,59		0,59	0,59
-920773	18-031-007-00081-0011	BARBECHO TRADICIONAL	R		0,19		0,19	0,19
-920772	18-031-007-00081-0008	TOMATE	S		0,34		0,34	0,34
-920771	18-031-007-00081-0006	BARBECHO TRADICIONAL	R		0,37		0,37	0,00
-920409	18-031-004-00102-0009	PASTOS PERMANENTES DE 5 O MAS AÑOS	S		0,01		0,01	0,01
-920408	18-031-004-00102-0008	PASTOS PERMANENTES DE 5 O MAS AÑOS	S		0,02		0,02	0,02
5123145	18-031-007-00083-0001	PASTOS PERMANENTES DE 5 O MAS AÑOS	S		0,69		0,69	0,69
5123150	18-031-006-00014-0001	PASTOS PERMANENTES DE 5 O MAS AÑOS	S		1,91		1,91	1,91
5123152	18-031-004-00105-0001	PASTOS PERMANENTES DE 5 O MAS AÑOS	S		1,92		1,92	1,92
5123153	18-031-004-00105-0002	PASTOS PERMANENTES DE 5 O MAS AÑOS	S		0,86		0,86	0,86
5123155	18-031-004-00102-0001	TOMATE	R		0,45		0,45	0,45
5123156	18-031-004-00102-0003	PASTOS PERMANENTES DE 5 O MAS AÑOS	S		8,00		8,00	8,00
5123157	18-031-004-00102-0005	AVENA	R		0,27		0,27	0,27
5123158	18-031-004-00102-0006	AVENA	R		0,15		0,15	0,15
5123159	18-031-004-00102-0007	AVENA	R		0,18		0,18	0,18
5123161	18-031-007-00077-0002	PASTOS PERMANENTES DE 5 O MAS AÑOS	S		0,53		0,53	0,53
5123162	18-031-007-00077-0003	AVENA	R		0,20		0,20	0,20
5123163	18-031-007-00077-0004	AVENA	R		0,25		0,25	0,25
5123164	18-031-007-00077-0005	PASTOS PERMANENTES DE 5 O MAS AÑOS	S		0,49		0,49	0,49
5123165	18-031-007-00077-0006	PASTOS PERMANENTES DE 5 O MAS AÑOS	S		0,18		0,18	0,18

(1) Con incidencias que retienen pago o deniegan el expediente.
 (2) Se calcula sobre superficie declarada admisible.
 (3) Aplicación del artículo 16 bis del RD 147/2023.

Puede verificar la integridad de una copia de este documento mediante la lectura del código QR adjunto o mediante el acceso a la dirección <https://ws050.juntadeandalucia.es/verificarFirma> indicando el código de VERIFICACIÓN

FIRMADO POR	RAQUEL MARIA ESPIN CRESPO	FECHA	26/06/2024
VERIFICACIÓN	Pk2jmLCR8DC45ERHX3KV56KD42RK4Q	PÁGINA	227/513





INCIDENCIAS

INCIDENCIA DESCRIPCIÓN

8227 Control por Monitorización sin respuesta por parte del productor y, por tanto, sin Juicio Experto de campo.
 Recinto:18-031-007-00081-00006 Cultivo:20000 BARBECHO TRADICIONAL-SIN VARIEDAD

Datos considerados para el Cálculo de la Carga Ganadera del expediente

Superficie determinada para Cálculo Carga Ganadera: 14,61 ha
 Carga Ganadera del Expediente: 0,25 ugm/ha

Explotación	Especie	Ugm Calculada para CG
ES180300000119	OVINA	3,70

Recintos Determinados para el Cálculo de Garga Ganadera

REF.	REFERENCIA SIGPAC	CULTIVO	DESCRIPCIÓN CULTIVO	S/R	SUP. RESUELTA (ha)
-920409	18-031-004-00102-00009	62000	PASTOS PERMANENTES DE 5 O MAS AÑOS-SIN VARIEDAD	S	0,01
-920408	18-031-004-00102-00008	62000	PASTOS PERMANENTES DE 5 O MAS AÑOS-SIN VARIEDAD	S	0,02
5123145	18-031-007-00083-00001	62000	PASTOS PERMANENTES DE 5 O MAS AÑOS-SIN VARIEDAD	S	0,69
5123150	18-031-006-00014-00001	62000	PASTOS PERMANENTES DE 5 O MAS AÑOS-SIN VARIEDAD	S	1,91
5123152	18-031-004-00105-00001	62000	PASTOS PERMANENTES DE 5 O MAS AÑOS-SIN VARIEDAD	S	1,92
5123153	18-031-004-00105-00002	62000	PASTOS PERMANENTES DE 5 O MAS AÑOS-SIN VARIEDAD	S	0,86
5123156	18-031-004-00102-00003	62000	PASTOS PERMANENTES DE 5 O MAS AÑOS-SIN VARIEDAD	S	8,00
5123161	18-031-007-00077-00002	62000	PASTOS PERMANENTES DE 5 O MAS AÑOS-SIN VARIEDAD	S	0,53
5123164	18-031-007-00077-00005	62000	PASTOS PERMANENTES DE 5 O MAS AÑOS-SIN VARIEDAD	S	0,49
5123165	18-031-007-00077-00006	62000	PASTOS PERMANENTES DE 5 O MAS AÑOS-SIN VARIEDAD	S	0,18

Incidenias de carga ganadera

INCIDENCIA DESCRIPCIÓN

8227 Control por Monitorización sin respuesta por parte del productor y, por tanto, sin Juicio Experto de campo.
 Recinto:18-031-007-00081-00006 Cultivo:20000 BARBECHO TRADICIONAL-SIN VARIEDAD

86132 Recinto superficie forrajera que no realiza la actividad de producción de pastoreo.
 Recinto:18-031-007-00081-00001 Cultivo:20000 BARBECHO TRADICIONAL-SIN VARIEDAD Secano
 Recinto:18-031-007-00081-00011 Cultivo:20000 BARBECHO TRADICIONAL-SIN VARIEDAD Regadío
 Recinto:18-031-007-00081-00006 Cultivo:20000 BARBECHO TRADICIONAL-SIN VARIEDAD Regadío

(1) Con incidencias que retienen pago o deniegan el expediente.
 (2) Se calcula sobre superficie declarada admisible.
 (3) Aplicación del artículo 16 bis del RD 147/2023.

Puede verificar la integridad de una copia de este documento mediante la lectura del código QR adjunto o mediante el acceso a la dirección <https://ws050.juntadeandalucia.es/verificarFirma> indicando el código de VERIFICACIÓN

FIRMADO POR	RAQUEL MARIA ESPIN CRESPO	FECHA	26/06/2024
VERIFICACIÓN	Pk2jmLCR8DC45ERHX3KV56KD42RK4Q	PÁGINA	228/513





APELLIDOS Y NOMBRE / RAZÓN SOCIAL

NAVARRO URENDEZ JESUS

NIF
****9488*

EXPEDIENTE
1228472

RESOLUCIÓN
CONCESIÓN DE LA AYUDA

DATOS DE MANTENIMIENTO UNIDADES

GRUPO DE PAGO	Sup. Dec. Admisible	Sup. Resuelta	Sobredecl.	% Sobredecl.
ZONAS DE LIMITACIONES ESPECIFICAS	226,91	226,91	0,00	0,00

RESUMEN DE PAGOS

	IMPORTE (Euros)			
	RESUELTO	FEADER	MAPA	CAPADR
Pago realizado	2.816,00	2.393,60	276,25	146,15

APLICACIÓN DE REDUCCIONES Y PENALIZACIONES (%)

Criterios de subvencionabilidad (1)	Presentación tardía	Omisión declaración	Condicionalidad
0,00	0,00	0,00	0,00

IMPORTE (Euros)

Calculado(2)	Reducción	Penalización	Reducción Penalización (3)	Penalización adicional	Resuelto	FEADER	MAPA	CAPADR
2.816,00 €	0,00 €	0,00 €	0,00 €	0,00 €	2.816,00 €	2.393,60 €	276,25 €	146,15 €
Importe Unitario:	128,00 €	Nuevo Importe Unitario:	12,41 €					

RECINTOS PROPUESTOS

REF.	REFERENCIA SIGPAC	CULTIVO	S/R	USO SIGPAC	Sup. Dec. admisible	Sup. Campo	Sup. Determ.	Sup. Resuelta
-585903	18-124-003-00131-0005	PASTOS PERMANENTES DE 5 O MAS AÑOS	R		0,12		0,12	0,12
-585901	18-124-003-00052-0004	ALFALFA	S		0,04		0,04	0,04
6944556	18-124-900-99000-9900	PASTOS PERMANENTES DE 5 O MAS AÑOS	S		57,61		57,61	57,61
1700000006307051	18-124-003-00052-0002	ALFALFA	R		0,19		0,19	0,19
1700000006307052	18-124-007-00014-0001	PASTOS PERMANENTES DE 5 O MAS AÑOS	S		4,87		4,87	4,87
1700000006307053	18-124-008-00037-0001	PASTOS PERMANENTES DE 5 O MAS AÑOS	S		5,43		5,43	5,43
1700000006307054	18-124-008-00038-0001	PASTOS PERMANENTES DE 5 O MAS AÑOS	S		53,53		53,53	53,53
1700000006307055	18-124-008-00042-0001	PASTOS PERMANENTES DE 5 O MAS AÑOS	S		66,03		66,03	66,03
1700000006307057	18-124-004-00221-0001	PASTOS PERMANENTES DE 5 O MAS AÑOS	S		5,34		5,34	5,34
1700000006307058	18-124-004-00222-0001	PASTOS PERMANENTES DE 5 O MAS AÑOS	S		6,77		6,77	6,77
1700000006307059	18-124-004-00225-0002	PASTOS PERMANENTES DE 5 O MAS AÑOS	S		1,51		1,51	1,51
1700000006307060	18-124-008-00044-0001	PASTOS PERMANENTES DE 5 O MAS AÑOS	S		19,80		19,80	19,80
1700000006307061	18-124-004-00036-0002	OLIVAR	S		0,68		0,68	0,68
1700000006307063	18-124-003-00053-0001	ALFALFA	R		0,12		0,12	0,12
1700000006307066	18-124-005-00118-0001	OLIVAR	S		0,47		0,47	0,47
1700000006307068	18-124-004-00046-0001	ALFALFA	R		0,96		0,96	0,96
1700000006307071	18-124-004-00180-0001	PASTOS PERMANENTES DE 5 O MAS AÑOS	S		0,40		0,40	0,40
1700000006307074	18-124-003-00134-0002	CEBADA	R		1,12		1,12	1,12
1700000006307075	18-124-003-00149-0002	CEBADA	R		0,53		0,53	0,53
1700000006307076	18-124-003-00150-0002	CEBADA	R		0,42		0,42	0,42
1700000006307077	18-124-003-00151-0002	CEBADA	R		0,44		0,44	0,44
1700000006307079	18-124-003-00121-0001	CEBADA	S		0,53		0,53	0,53

(1) Con incidencias que retienen pago o deniegan el expediente.

(2) Se calcula sobre superficie declarada admisible.

(3) Aplicación del artículo 16 bis del RD 147/2023.

Puede verificar la integridad de una copia de este documento mediante la lectura del código QR adjunto o mediante el acceso a la dirección <https://ws050.juntadeandalucia.es/verificarFirma> indicando el código de VERIFICACIÓN

FIRMADO POR	RAQUEL MARIA ESPIN CRESPO	FECHA	26/06/2024
VERIFICACIÓN	Pk2jmLCR8DC45ERHX3KV56KD42RK4Q	PÁGINA	229/513





INCIDENCIAS

INCIDENCIA DESCRIPCIÓN

86126	Recinto de forrajera para Cálculo de Carga Ganadera que No pertenece a Explotación con UGM válida. Recinto:23-024-010-00080-00001 Cultivo:62000 PASTOS PERMANENTES DE 5 O MAS AÑOS-SIN VARIEDAD Secano Explotacion:ES230110000819 Recinto:23-024-010-00080-00002 Cultivo:62000 PASTOS PERMANENTES DE 5 O MAS AÑOS-SIN VARIEDAD Secano Explotacion:ES230110000819 Recinto:23-024-010-00080-00006 Cultivo:62000 PASTOS PERMANENTES DE 5 O MAS AÑOS-SIN VARIEDAD Secano Explotacion:ES230110000819 Recinto:23-024-010-00080-00007 Cultivo:62000 PASTOS PERMANENTES DE 5 O MAS AÑOS-SIN VARIEDAD Secano Explotacion:ES230110000819 Recinto:23-024-010-00080-00008 Cultivo:62000 PASTOS PERMANENTES DE 5 O MAS AÑOS-SIN VARIEDAD Secano Explotacion:ES230110000819 Recinto:23-024-010-00080-00009 Cultivo:62000 PASTOS PERMANENTES DE 5 O MAS AÑOS-SIN VARIEDAD Secano Explotacion:ES230110000819 Recinto:23-024-010-00080-00012 Cultivo:62000 PASTOS PERMANENTES DE 5 O MAS AÑOS-SIN VARIEDAD Secano Explotacion:ES230110000819 Recinto:23-024-010-00101-00001 Cultivo:62000 PASTOS PERMANENTES DE 5 O MAS AÑOS-SIN VARIEDAD Secano Explotacion:ES230110000819 Recinto:23-024-010-00101-00002 Cultivo:62000 PASTOS PERMANENTES DE 5 O MAS AÑOS-SIN VARIEDAD Secano Explotacion:ES230110000819 Recinto:23-024-010-00101-00003 Cultivo:62000 PASTOS PERMANENTES DE 5 O MAS AÑOS-SIN VARIEDAD Secano Explotacion:ES230110000819 Recinto:23-024-010-00101-00004 Cultivo:62000 PASTOS PERMANENTES DE 5 O MAS AÑOS-SIN VARIEDAD Secano Explotacion:ES230110000819 Recinto:23-024-011-00001-00003 Cultivo:62000 PASTOS PERMANENTES DE 5 O MAS AÑOS-SIN VARIEDAD Secano Explotacion:ES230110000819 Recinto:23-024-011-00001-00004 Cultivo:62000 PASTOS PERMANENTES DE 5 O MAS AÑOS-SIN VARIEDAD Secano Explotacion:ES230110000819 Recinto:23-024-011-00001-00006 Cultivo:62000 PASTOS PERMANENTES DE 5 O MAS AÑOS-SIN VARIEDAD Secano Explotacion:ES230110000819 Recinto:23-024-011-00001-00008 Cultivo:62000 PASTOS PERMANENTES DE 5 O MAS AÑOS-SIN VARIEDAD Secano Explotacion:ES230110000819 Recinto:23-024-011-00002-00001 Cultivo:62000 PASTOS PERMANENTES DE 5 O MAS AÑOS-SIN VARIEDAD Secano Explotacion:ES230110000819 Recinto:23-024-011-00002-00002 Cultivo:62000 PASTOS PERMANENTES DE 5 O MAS AÑOS-SIN VARIEDAD Secano Explotacion:ES230110000819 Recinto:23-024-011-00002-00005 Cultivo:62000 PASTOS PERMANENTES DE 5 O MAS AÑOS-SIN VARIEDAD Secano Explotacion:ES230110000819 Recinto:23-024-011-00002-00006 Cultivo:62000 PASTOS PERMANENTES DE 5 O MAS AÑOS-SIN VARIEDAD Secano Explotacion:ES230110000819 Recinto:23-024-011-00002-00007 Cultivo:62000 PASTOS PERMANENTES DE 5 O MAS AÑOS-SIN VARIEDAD Secano Explotacion:ES230110000819 Recinto:23-024-011-00002-00008 Cultivo:62000 PASTOS PERMANENTES DE 5 O MAS AÑOS-SIN VARIEDAD Secano Explotacion:ES230110000819 Recinto:23-024-011-00002-00009 Cultivo:62000 PASTOS PERMANENTES DE 5 O MAS AÑOS-SIN VARIEDAD Secano Explotacion:ES230110000819 Recinto:23-024-011-00002-00010 Cultivo:62000 PASTOS PERMANENTES DE 5 O MAS AÑOS-SIN VARIEDAD Secano Explotacion:ES230110000819 Recinto:23-024-011-00002-00015 Cultivo:62000 PASTOS PERMANENTES DE 5 O MAS AÑOS-SIN VARIEDAD Secano Explotacion:ES230110000819 Recinto:23-024-011-00002-00018 Cultivo:62000 PASTOS PERMANENTES DE 5 O MAS AÑOS-SIN VARIEDAD Secano Explotacion:ES230110000819 Recinto:23-024-012-00009-00001 Cultivo:62000 PASTOS PERMANENTES DE 5 O MAS AÑOS-SIN VARIEDAD Secano Explotacion:ES230110000819 Recinto:23-024-012-00009-00004 Cultivo:62000 PASTOS PERMANENTES DE 5 O MAS AÑOS-SIN VARIEDAD Secano Explotacion:ES230110000819 Recinto:23-076-018-00001-00001 Cultivo:62000 PASTOS PERMANENTES DE 5 O MAS AÑOS-SIN VARIEDAD Secano Explotacion:ES230110000819 Recinto:23-076-018-00001-00002 Cultivo:62000 PASTOS PERMANENTES DE 5 O MAS AÑOS-SIN VARIEDAD Secano Explotacion:ES230110000819 Recinto:23-076-018-00001-00003 Cultivo:62000 PASTOS PERMANENTES DE 5 O MAS AÑOS-SIN VARIEDAD Secano Explotacion:ES230110000819 Recinto:23-076-018-00001-00005 Cultivo:62000 PASTOS PERMANENTES DE 5 O MAS AÑOS-SIN VARIEDAD Secano Explotacion:ES230110000819 Recinto:23-076-019-00002-00001 Cultivo:62000 PASTOS PERMANENTES DE 5 O MAS AÑOS-SIN VARIEDAD Secano Explotacion:ES230110000819
-------	--

(1) Con incidencias que retienen pago o deniegan el expediente.
 (2) Se calcula sobre superficie declarada admisible.
 (3) Aplicación del artículo 16 bis del RD 147/2023.

Puede verificar la integridad de una copia de este documento mediante la lectura del código QR adjunto o mediante el acceso a la dirección https://ws050.juntadeandalucia.es/verificarFirma indicando el código de VERIFICACIÓN				
FIRMADO POR	RAQUEL MARIA ESPIN CRESPO	FECHA	26/06/2024	
VERIFICACIÓN	Pk2jmLCR8DC45ERHX3KV56KD42RK4Q	PÁGINA	230/513	



INCIDENCIAS

INCIDENCIA DESCRIPCIÓN

Recinto:23-076-020-00011-00002 Cultivo:62000 PASTOS PERMANENTES DE 5 O MAS AÑOS-SIN VARIEDAD Secano
 Explotacion:ES230110000819
 Recinto:23-076-020-00011-00003 Cultivo:62000 PASTOS PERMANENTES DE 5 O MAS AÑOS-SIN VARIEDAD Secano
 Explotacion:ES230110000819
 Recinto:23-076-020-00011-00004 Cultivo:62000 PASTOS PERMANENTES DE 5 O MAS AÑOS-SIN VARIEDAD Secano
 Explotacion:ES230110000819

Datos considerados para el Cálculo de la Carga Ganadera del expediente

Superficie determinada para Cálculo Carga Ganadera: 221,41 ha
Carga Ganadera del Expediente: 0,64 ugm/ha

Explotación	Especie	Ugm Calculada para CG
ES181230000018	BOVINA	83,51
ES181230000018	CAPRINA	45,99
ES181230000018	OVINA	11,14

Recintos Determinados para el Cálculo de Garga Ganadera

REF.	REFERENCIA SIGPAC	CULTIVO	DESCRIPCIÓN CULTIVO	S/R	SUP. RESUELTA (ha)
-585903	18-124-003-00131-00005	62000	PASTOS PERMANENTES DE 5 O MAS AÑOS-SIN VARIEDAD	R	0,12
6944556	18-124-900-99000-99001	62000	PASTOS PERMANENTES DE 5 O MAS AÑOS-SIN VARIEDAD	S	57,61
1700000006307052	18-124-007-00014-00001	62000	PASTOS PERMANENTES DE 5 O MAS AÑOS-SIN VARIEDAD	S	4,87
1700000006307053	18-124-008-00037-00001	62000	PASTOS PERMANENTES DE 5 O MAS AÑOS-SIN VARIEDAD	S	5,43
1700000006307054	18-124-008-00038-00001	62000	PASTOS PERMANENTES DE 5 O MAS AÑOS-SIN VARIEDAD	S	53,53
1700000006307055	18-124-008-00042-00001	62000	PASTOS PERMANENTES DE 5 O MAS AÑOS-SIN VARIEDAD	S	66,03
1700000006307057	18-124-004-00221-00001	62000	PASTOS PERMANENTES DE 5 O MAS AÑOS-SIN VARIEDAD	S	5,34
1700000006307058	18-124-004-00222-00001	62000	PASTOS PERMANENTES DE 5 O MAS AÑOS-SIN VARIEDAD	S	6,77
1700000006307059	18-124-004-00225-00002	62000	PASTOS PERMANENTES DE 5 O MAS AÑOS-SIN VARIEDAD	S	1,51
1700000006307060	18-124-008-00044-00001	62000	PASTOS PERMANENTES DE 5 O MAS AÑOS-SIN VARIEDAD	S	19,80
1700000006307071	18-124-004-00180-00001	62000	PASTOS PERMANENTES DE 5 O MAS AÑOS-SIN VARIEDAD	S	0,40

Incidencias de carga ganadera

INCIDENCIA DESCRIPCIÓN

3790 Recinto declarado inactivo
 Recinto:23-024-011-00002-00018 Cultivo: -
 86126 Recinto de forrajera para Cálculo de Carga Ganadera que No pertenece a Explotación con UGM válida.
 Recinto:23-024-010-00080-00001 Cultivo:62000 PASTOS PERMANENTES DE 5 O MAS AÑOS-SIN VARIEDAD Secano
 Explotacion:ES230110000819
 Recinto:23-024-010-00080-00002 Cultivo:62000 PASTOS PERMANENTES DE 5 O MAS AÑOS-SIN VARIEDAD Secano
 Explotacion:ES230110000819
 Recinto:23-024-010-00080-00006 Cultivo:62000 PASTOS PERMANENTES DE 5 O MAS AÑOS-SIN VARIEDAD Secano
 Explotacion:ES230110000819
 Recinto:23-024-010-00080-00007 Cultivo:62000 PASTOS PERMANENTES DE 5 O MAS AÑOS-SIN VARIEDAD Secano
 Explotacion:ES230110000819
 Recinto:23-024-010-00080-00008 Cultivo:62000 PASTOS PERMANENTES DE 5 O MAS AÑOS-SIN VARIEDAD Secano
 Explotacion:ES230110000819
 Recinto:23-024-010-00080-00009 Cultivo:62000 PASTOS PERMANENTES DE 5 O MAS AÑOS-SIN VARIEDAD Secano
 Explotacion:ES230110000819
 Recinto:23-024-010-00080-00012 Cultivo:62000 PASTOS PERMANENTES DE 5 O MAS AÑOS-SIN VARIEDAD Secano
 Explotacion:ES230110000819
 Recinto:23-024-010-00101-00001 Cultivo:62000 PASTOS PERMANENTES DE 5 O MAS AÑOS-SIN VARIEDAD Secano
 Explotacion:ES230110000819

(1) Con incidencias que retienen pago o deniegan el expediente.
 (2) Se calcula sobre superficie declarada admisible.
 (3) Aplicación del artículo 16 bis del RD 147/2023.

Puede verificar la integridad de una copia de este documento mediante la lectura del código QR adjunto o mediante el acceso a la dirección https://ws050.juntadeandalucia.es/verificarFirma indicando el código de VERIFICACIÓN				
FIRMADO POR	RAQUEL MARIA ESPIN CRESPO	FECHA	26/06/2024	
VERIFICACIÓN	Pk2jmLCR8DC45ERHX3KV56KD42RK4Q	PÁGINA	231/513	



	Recinto:23-024-010-00101-00002	Cultivo:62000	PASTOS PERMANENTES DE 5 O MAS AÑOS-SIN VARIEDAD	Secano
	Explotacion:ES230110000819			
	Recinto:23-024-010-00101-00003	Cultivo:62000	PASTOS PERMANENTES DE 5 O MAS AÑOS-SIN VARIEDAD	Secano
	Explotacion:ES230110000819			
	Recinto:23-024-010-00101-00004	Cultivo:62000	PASTOS PERMANENTES DE 5 O MAS AÑOS-SIN VARIEDAD	Secano
	Explotacion:ES230110000819			
	Recinto:23-024-011-00001-00003	Cultivo:62000	PASTOS PERMANENTES DE 5 O MAS AÑOS-SIN VARIEDAD	Secano
	Explotacion:ES230110000819			
	Recinto:23-024-011-00001-00004	Cultivo:62000	PASTOS PERMANENTES DE 5 O MAS AÑOS-SIN VARIEDAD	Secano
	Explotacion:ES230110000819			
	Recinto:23-024-011-00001-00006	Cultivo:62000	PASTOS PERMANENTES DE 5 O MAS AÑOS-SIN VARIEDAD	Secano
	Explotacion:ES230110000819			
	Recinto:23-024-011-00001-00008	Cultivo:62000	PASTOS PERMANENTES DE 5 O MAS AÑOS-SIN VARIEDAD	Secano
	Explotacion:ES230110000819			
	Recinto:23-024-011-00002-00001	Cultivo:62000	PASTOS PERMANENTES DE 5 O MAS AÑOS-SIN VARIEDAD	Secano
	Explotacion:ES230110000819			
	Recinto:23-024-011-00002-00002	Cultivo:62000	PASTOS PERMANENTES DE 5 O MAS AÑOS-SIN VARIEDAD	Secano
	Explotacion:ES230110000819			
	Recinto:23-024-011-00002-00005	Cultivo:62000	PASTOS PERMANENTES DE 5 O MAS AÑOS-SIN VARIEDAD	Secano
	Explotacion:ES230110000819			
	Recinto:23-024-011-00002-00006	Cultivo:62000	PASTOS PERMANENTES DE 5 O MAS AÑOS-SIN VARIEDAD	Secano
	Explotacion:ES230110000819			
	Recinto:23-024-011-00002-00007	Cultivo:62000	PASTOS PERMANENTES DE 5 O MAS AÑOS-SIN VARIEDAD	Secano
	Explotacion:ES230110000819			
	Recinto:23-024-011-00002-00008	Cultivo:62000	PASTOS PERMANENTES DE 5 O MAS AÑOS-SIN VARIEDAD	Secano
	Explotacion:ES230110000819			
	Recinto:23-024-011-00002-00009	Cultivo:62000	PASTOS PERMANENTES DE 5 O MAS AÑOS-SIN VARIEDAD	Secano
	Explotacion:ES230110000819			
	Recinto:23-024-011-00002-00010	Cultivo:62000	PASTOS PERMANENTES DE 5 O MAS AÑOS-SIN VARIEDAD	Secano
	Explotacion:ES230110000819			
	Recinto:23-024-011-00002-00015	Cultivo:62000	PASTOS PERMANENTES DE 5 O MAS AÑOS-SIN VARIEDAD	Secano
	Explotacion:ES230110000819			
	Recinto:23-024-011-00002-00018	Cultivo:62000	PASTOS PERMANENTES DE 5 O MAS AÑOS-SIN VARIEDAD	Secano
	Explotacion:ES230110000819			
	Recinto:23-024-012-00009-00001	Cultivo:62000	PASTOS PERMANENTES DE 5 O MAS AÑOS-SIN VARIEDAD	Secano
	Explotacion:ES230110000819			
	Recinto:23-024-012-00009-00004	Cultivo:62000	PASTOS PERMANENTES DE 5 O MAS AÑOS-SIN VARIEDAD	Secano
	Explotacion:ES230110000819			
	Recinto:23-076-018-00001-00001	Cultivo:62000	PASTOS PERMANENTES DE 5 O MAS AÑOS-SIN VARIEDAD	Secano
	Explotacion:ES230110000819			
	Recinto:23-076-018-00001-00002	Cultivo:62000	PASTOS PERMANENTES DE 5 O MAS AÑOS-SIN VARIEDAD	Secano
	Explotacion:ES230110000819			
	Recinto:23-076-018-00001-00003	Cultivo:62000	PASTOS PERMANENTES DE 5 O MAS AÑOS-SIN VARIEDAD	Secano
	Explotacion:ES230110000819			
	Recinto:23-076-018-00001-00003	Cultivo:62000	PASTOS PERMANENTES DE 5 O MAS AÑOS-SIN VARIEDAD	Secano
	Explotacion:ES230110000819			
	Recinto:23-076-018-00001-00005	Cultivo:62000	PASTOS PERMANENTES DE 5 O MAS AÑOS-SIN VARIEDAD	Secano
	Explotacion:ES230110000819			
	Recinto:23-076-019-00002-00001	Cultivo:62000	PASTOS PERMANENTES DE 5 O MAS AÑOS-SIN VARIEDAD	Secano
	Explotacion:ES230110000819			
	Recinto:23-076-020-00011-00002	Cultivo:62000	PASTOS PERMANENTES DE 5 O MAS AÑOS-SIN VARIEDAD	Secano
	Explotacion:ES230110000819			
	Recinto:23-076-020-00011-00003	Cultivo:62000	PASTOS PERMANENTES DE 5 O MAS AÑOS-SIN VARIEDAD	Secano
	Explotacion:ES230110000819			
	Recinto:23-076-020-00011-00004	Cultivo:62000	PASTOS PERMANENTES DE 5 O MAS AÑOS-SIN VARIEDAD	Secano
	Explotacion:ES230110000819			
86128	Recinto de Forrajeras que no ha contabilizado para Carga Ganadera por no tener una explotación válida para el cálculo de la Carga Ganadera			
	Recinto:23-024-010-00080-00001	Cultivo:62	PASTOS PERMANENTES DE 5 O MAS AÑOS-	
	Recinto:23-024-010-00080-00002	Cultivo:62	PASTOS PERMANENTES DE 5 O MAS AÑOS-	
	Recinto:23-024-010-00080-00006	Cultivo:62	PASTOS PERMANENTES DE 5 O MAS AÑOS-	
	Recinto:23-024-010-00080-00007	Cultivo:62	PASTOS PERMANENTES DE 5 O MAS AÑOS-	
	Recinto:23-024-010-00080-00008	Cultivo:62	PASTOS PERMANENTES DE 5 O MAS AÑOS-	
	Recinto:23-024-010-00080-00009	Cultivo:62	PASTOS PERMANENTES DE 5 O MAS AÑOS-	
	Recinto:23-024-010-00080-00012	Cultivo:62	PASTOS PERMANENTES DE 5 O MAS AÑOS-	
	Recinto:23-024-010-00101-00001	Cultivo:62	PASTOS PERMANENTES DE 5 O MAS AÑOS-	
	Recinto:23-024-010-00101-00002	Cultivo:62	PASTOS PERMANENTES DE 5 O MAS AÑOS-	
	Recinto:23-024-010-00101-00003	Cultivo:62	PASTOS PERMANENTES DE 5 O MAS AÑOS-	
	Recinto:23-024-010-00101-00004	Cultivo:62	PASTOS PERMANENTES DE 5 O MAS AÑOS-	


(1) Con incidencias que retienen pago o deniegan el expediente.
 (2) Se calcula sobre superficie declarada admisible.
 (3) Aplicación del artículo 16 bis del RD 147/2023.

Puede verificar la integridad de una copia de este documento mediante la lectura del código QR adjunto o mediante el acceso a la dirección https://ws050.juntadeandalucia.es/verificarFirma indicando el código de VERIFICACIÓN					
FIRMADO POR	RAQUEL MARIA ESPIN CRESPO		FECHA		26/06/2024
VERIFICACIÓN	Pk2jmLCR8DC45ERHX3KV56KD42RK4Q		PÁGINA		232/513



Recinto:23-024-011-00001-00003 Cultivo:62 PASTOS PERMANENTES DE 5 O MAS AÑOS-
 Recinto:23-024-011-00001-00004 Cultivo:62 PASTOS PERMANENTES DE 5 O MAS AÑOS-
 Recinto:23-024-011-00001-00006 Cultivo:62 PASTOS PERMANENTES DE 5 O MAS AÑOS-
 Recinto:23-024-011-00001-00008 Cultivo:62 PASTOS PERMANENTES DE 5 O MAS AÑOS-
 Recinto:23-024-011-00002-00001 Cultivo:62 PASTOS PERMANENTES DE 5 O MAS AÑOS-
 Recinto:23-024-011-00002-00002 Cultivo:62 PASTOS PERMANENTES DE 5 O MAS AÑOS-
 Recinto:23-024-011-00002-00005 Cultivo:62 PASTOS PERMANENTES DE 5 O MAS AÑOS-
 Recinto:23-024-011-00002-00006 Cultivo:62 PASTOS PERMANENTES DE 5 O MAS AÑOS-
 Recinto:23-024-011-00002-00007 Cultivo:62 PASTOS PERMANENTES DE 5 O MAS AÑOS-
 Recinto:23-024-011-00002-00008 Cultivo:62 PASTOS PERMANENTES DE 5 O MAS AÑOS-
 Recinto:23-024-011-00002-00009 Cultivo:62 PASTOS PERMANENTES DE 5 O MAS AÑOS-
 Recinto:23-024-011-00002-00010 Cultivo:62 PASTOS PERMANENTES DE 5 O MAS AÑOS-
 Recinto:23-024-011-00002-00015 Cultivo:62 PASTOS PERMANENTES DE 5 O MAS AÑOS-
 Recinto:23-024-011-00002-00018 Cultivo:62 PASTOS PERMANENTES DE 5 O MAS AÑOS-
 Recinto:23-024-012-00009-00001 Cultivo:62 PASTOS PERMANENTES DE 5 O MAS AÑOS-
 Recinto:23-024-012-00009-00004 Cultivo:62 PASTOS PERMANENTES DE 5 O MAS AÑOS-
 Recinto:23-076-018-00001-00001 Cultivo:62 PASTOS PERMANENTES DE 5 O MAS AÑOS-
 Recinto:23-076-018-00001-00002 Cultivo:62 PASTOS PERMANENTES DE 5 O MAS AÑOS-
 Recinto:23-076-018-00001-00003 Cultivo:62 PASTOS PERMANENTES DE 5 O MAS AÑOS-
 Recinto:23-076-018-00001-00003 Cultivo:62 PASTOS PERMANENTES DE 5 O MAS AÑOS-
 Recinto:23-076-018-00001-00005 Cultivo:62 PASTOS PERMANENTES DE 5 O MAS AÑOS-
 Recinto:23-076-019-00002-00001 Cultivo:62 PASTOS PERMANENTES DE 5 O MAS AÑOS-
 Recinto:23-076-020-00011-00002 Cultivo:62 PASTOS PERMANENTES DE 5 O MAS AÑOS-
 Recinto:23-076-020-00011-00003 Cultivo:62 PASTOS PERMANENTES DE 5 O MAS AÑOS-
 Recinto:23-076-020-00011-00004 Cultivo:62 PASTOS PERMANENTES DE 5 O MAS AÑOS-

(1) Con incidencias que retienen pago o deniegan el expediente.
 (2) Se calcula sobre superficie declarada admisible.
 (3) Aplicación del artículo 16 bis del RD 147/2023.

Puede verificar la integridad de una copia de este documento mediante la lectura del código QR adjunto o mediante el acceso a la dirección https://ws050.juntadeandalucia.es/verificarFirma indicando el código de VERIFICACIÓN				
FIRMADO POR	RAQUEL MARIA ESPIN CRESPO	FECHA	26/06/2024	
VERIFICACIÓN	Pk2jmLCR8DC45ERHX3KV56KD42RK4Q	PÁGINA	233/513	



APELLIDOS Y NOMBRE / RAZÓN SOCIAL

NAVAS ALCALDE CONSUELO

NIF
****3103*

EXPEDIENTE
1231790

RESOLUCIÓN
CONCESIÓN DE LA AYUDA

DATOS DE MANTENIMIENTO UNIDADES

GRUPO DE PAGO	Sup. Dec. Admisible	Sup. Resuelta	Sobredecl.	% Sobredecl.
ZONAS DE LIMITACIONES ESPECIFICAS	144,55	144,55	0,00	0,00

RESUMEN DE PAGOS

	IMPORTE (Euros)			
	RESUELTO	FEADER	MAPA	CAPADR
Pago realizado	2.723,78	2.315,21	267,20	141,37
A pagar	89,30	75,91	8,76	4,63
TOTAL	2.813,08	2.391,12	275,96	146,00

APLICACIÓN DE REDUCCIONES Y PENALIZACIONES (%)

Criterios de subvencionabilidad (1)	Presentación tardía	Omisión declaración	Condicionabilidad
0,00	0,00	0,00	0,00

IMPORTE (Euros)

Calculado(2)	Reducción	Penalización	Reducción Penalización (3)	Penalización adicional	Resuelto	FEADER	MAPA	CAPADR
2.813,08 €	0,00 €	0,00 €	0,00 €	0,00 €	2.813,08 €	2.391,12 €	275,96 €	146,00 €
Importe Unitario:	128,00 €	Nuevo Importe Unitario:	19,46 €					

RECINTOS PROPUESTOS

REF.	REFERENCIA SIGPAC	CULTIVO	S/R	USO SIGPAC	Sup. Dec. admisible	Sup. Campo	Sup. Determ.	Sup. Resuelta
-969414	18-119-009-00034-0001	BARBECHO TRADICIONAL	R		1,04		1,04	0,89
-969413	18-119-009-00012-0001	BARBECHO TRADICIONAL	R		1,87		1,87	1,87
-969412	18-119-009-00005-0001	BARBECHO TRADICIONAL	R		0,84		0,84	0,84
-969411	18-119-009-00004-0001	BARBECHO TRADICIONAL	R		1,15		1,15	1,15
-969410	18-119-007-00211-0001	BARBECHO TRADICIONAL	R		0,27		0,27	0,27
-969409	18-119-005-00322-0003	AVENA	R		0,21		0,21	0,21
-969408	18-119-005-00322-0002	AVENA	R		0,03		0,03	0,03
-969407	18-119-005-00202-0002	AVENA	R		0,18		0,18	0,18
-969406	18-119-004-00221-0001	AVENA	R		0,15		0,15	0,15
-969405	18-119-004-00154-0002	AVENA	R		0,16		0,16	0,16
-969404	18-119-004-00154-0001	AVENA	R		0,07		0,07	0,07
-969403	18-119-004-00107-0002	AVENA	R		0,14		0,14	0,14
-969402	18-119-004-00106-0002	AVENA	R		0,07		0,07	0,07
5121876	18-099-027-00061-0004	PASTOS PERMANENTES DE 5 O MAS AÑOS	S		138,52		138,52	138,52

(1) Con incidencias que retienen pago o deniegan el expediente.

(2) Se calcula sobre superficie declarada admisible.

(3) Aplicación del artículo 16 bis del RD 147/2023.

Puede verificar la integridad de una copia de este documento mediante la lectura del código QR adjunto o mediante el acceso a la dirección <https://ws050.juntadeandalucia.es/verificarFirma> indicando el código de VERIFICACIÓN

FIRMADO POR	RAQUEL MARIA ESPIN CRESPO	FECHA	26/06/2024
VERIFICACIÓN	Pk2jmLCR8DC45ERHX3KV56KD42RK4Q	PÁGINA	234/513





INCIDENCIAS

INCIDENCIA DESCRIPCIÓN

- 242 Recinto pendiente de acreditación de titularidad.
Recinto:18-119-900-99000-99001 Cultivo:62000 PASTOS PERMANENTES DE 5 O MAS AÑOS-SIN VARIEDAD Secano
- 3795 Recinto declarado con una situación de riesgo de abandono.
Recinto:18-119-007-00211-00001 Cultivo: -
Recinto:18-119-009-00004-00001 Cultivo: -
Recinto:18-119-009-00005-00001 Cultivo: -
- 3972 Recinto ficticio del que forma parte un recinto real cuyo identificativo presenta errores en las Declaraciones de pastos.
Recinto:18-119-900-99000-99001 Cultivo: -
- 4272 Verifica que las líneas de declaración de las Solicitudes Únicas no tienen solapes con la capa de Retroactividad Gráfica (ambas de la misma campaña) a nivel de expediente/línea de declaración gráfica de la solicitud.
Recinto:18-119-009-00034-00001 Cultivo: - Agregado de la referencia del recinto.:0 Zona de la referencia del recinto.:0 Superficie solapada.:0,15 Id. Incid.:95117121
- 86119 Carga ganadera NO cumple con el valor mínimo de 0,2 UGM/ha.
Recinto:18-119-900-99000-99001 Cultivo:62000 PASTOS PERMANENTES DE 5 O MAS AÑOS-SIN VARIEDAD Secano Carga Ganadera:0,15

Datos considerados para el Cálculo de la Carga Ganadera del expediente

Superficie determinada para Cálculo Carga Ganadera: 138,52 ha
Carga Ganadera del Expediente: 0,15 ugm/ha

Explotación	Especie	Ugm Calculada para CG
ES181170000015	BOVINA	20,28

Recintos Determinados para el Cálculo de Garga Ganadera

REF.	REFERENCIA SIGPAC	CULTIVO	DESCRIPCIÓN CULTIVO	S/R	SUP. RESUELTA (ha)
5121876	18-099-027-00061-00004	62000	PASTOS PERMANENTES DE 5 O MAS AÑOS-SIN VARIEDAD	S	138,52

Incidencias de carga ganadera

INCIDENCIA DESCRIPCIÓN

- 242 Recinto pendiente de acreditación de titularidad.
Recinto:18-119-900-99000-99001 Cultivo:62000 PASTOS PERMANENTES DE 5 O MAS AÑOS-SIN VARIEDAD Secano
- 3795 Recinto declarado con una situación de riesgo de abandono.
Recinto:18-119-009-00005-00001 Cultivo: -
Recinto:18-119-009-00004-00001 Cultivo: -
Recinto:18-119-007-00211-00001 Cultivo: -
- 86128 Recinto de Forrajeras que no ha contabilizado para Carga Ganadera por no tener una explotación válida para el cálculo de la Carga Ganadera
Recinto:18-119-900-99000-99001 Cultivo:62 PASTOS PERMANENTES DE 5 O MAS AÑOS-
- 86132 Recinto superficie forrajera que no realiza la actividad de producción de pastoreo.
Recinto:18-119-009-00034-00001 Cultivo:20000 BARBECHO TRADICIONAL-SIN VARIEDAD Regadío
Recinto:18-119-009-00012-00001 Cultivo:20000 BARBECHO TRADICIONAL-SIN VARIEDAD Regadío
Recinto:18-119-009-00005-00001 Cultivo:20000 BARBECHO TRADICIONAL-SIN VARIEDAD Regadío
Recinto:18-119-009-00004-00001 Cultivo:20000 BARBECHO TRADICIONAL-SIN VARIEDAD Regadío
Recinto:18-119-007-00211-00001 Cultivo:20000 BARBECHO TRADICIONAL-SIN VARIEDAD Regadío

(1) Con incidencias que retienen pago o deniegan el expediente.
(2) Se calcula sobre superficie declarada admisible.
(3) Aplicación del artículo 16 bis del RD 147/2023.

Puede verificar la integridad de una copia de este documento mediante la lectura del código QR adjunto o mediante el acceso a la dirección https://ws050.juntadeandalucia.es/verificarFirma indicando el código de VERIFICACIÓN				
FIRMADO POR	RAQUEL MARIA ESPIN CRESPO	FECHA	26/06/2024	
VERIFICACIÓN	Pk2jmLCR8DC45ERHX3KV56KD42RK4Q	PÁGINA	235/513	



APELLIDOS Y NOMBRE / RAZÓN SOCIAL

OLEA GUTIERREZ JUAN

NIF
***6839*

EXPEDIENTE
1227696

RESOLUCIÓN
CONCESIÓN DE LA AYUDA

DATOS DE MANTENIMIENTO UNIDADES

GRUPO DE PAGO	Sup. Dec. Admisible	Sup. Resuelta	Sobredecl.	% Sobredecl.
ZONAS DE LIMITACIONES ESPECIFICAS	198,52	196,12	2,40	1,21

RESUMEN DE PAGOS

	IMPORTE (Euros)			
	RESUELTO	FEADER	MAPA	CAPADR
Pago realizado	2.713,87	2.306,79	266,23	140,85

APLICACIÓN DE REDUCCIONES Y PENALIZACIONES (%)

Criterios de subvencionabilidad (1)	Presentación tardía	Omisión declaración	Condicionabilidad
0,00	0,00	0,00	0,00

IMPORTE (Euros)

Calculado(2)	Reducción	Penalización	Reducción Penalización (3)	Penalización adicional	Resuelto	FEADER	MAPA	CAPADR
2.816,00 €	34,04 €	67,26 €	0,00 €	0,00 €	2.714,69 €	2.307,49 €	266,31 €	140,89 €
Importe Unitario:	128,00 €	Nuevo Importe Unitario:	14,18 €					

(1) Con incidencias que retienen pago o deniegan el expediente.

(2) Se calcula sobre superficie declarada admisible.

(3) Aplicación del artículo 16 bis del RD 147/2023.

Puede verificar la integridad de una copia de este documento mediante la lectura del código QR adjunto o mediante el acceso a la dirección https://ws050.juntadeandalucia.es/verificarFirma indicando el código de VERIFICACIÓN					
FIRMADO POR	RAQUEL MARIA ESPIN CRESPO		FECHA		26/06/2024
VERIFICACIÓN	Pk2jmLCR8DC45ERHX3KV56KD42RK4Q		PÁGINA		236/513



RECINTOS PROPUESTOS

REF.	REFERENCIA SIGPAC	CULTIVO	S/R	USO SIGPAC	Sup. Dec. admisible	Sup. Campo	Sup. Determ.	Sup. Resuelta
-584393	18-076-009-00108-0011	PASTOS PERMANENTES DE 5 O MAS AÑOS	S		18,07		18,07	18,07
-194319	18-071-009-00214-0003	PASTOS PERMANENTES DE 5 O MAS AÑOS	S		9,55		9,55	9,55
6951104	18-071-009-00214-0005	PASTOS PERMANENTES DE 5 O MAS AÑOS	S		1,84		1,84	1,84
6951110	18-071-011-00012-0001	PASTOS PERMANENTES DE 5 O MAS AÑOS	S		19,81		19,81	19,81
6951121	18-071-011-00001-0004	PASTOS PERMANENTES DE 5 O MAS AÑOS	S		4,36		4,36	4,36
6951124	18-071-506-05006-0001	PASTOS PERMANENTES DE 5 O MAS AÑOS	S		2,20		2,20	2,20
6951133	18-071-506-05046-0002	PASTOS PERMANENTES DE 5 O MAS AÑOS	S		1,08		1,08	1,08
6951137	18-071-506-05018-0001	PASTOS PERMANENTES DE 5 O MAS AÑOS	S		0,18		0,18	0,18
6951177	18-071-009-00162-0001	PASTOS PERMANENTES DE 5 O MAS AÑOS	S		1,29		1,29	1,29
6951180	18-071-010-00045-0001	PASTOS PERMANENTES DE 5 O MAS AÑOS	S		0,40		0,40	0,40
6951182	18-071-004-00024-0001	PASTOS PERMANENTES DE 5 O MAS AÑOS	S		0,09		0,09	0,00
6951184	18-071-004-00027-0002	PASTOS PERMANENTES DE 5 O MAS AÑOS	S		0,09		0,09	0,00
6951186	18-071-004-00029-0001	PASTOS PERMANENTES DE 5 O MAS AÑOS	S		0,12		0,12	0,00
6951190	18-071-004-00171-0001	PASTOS PERMANENTES DE 5 O MAS AÑOS	S		0,22		0,22	0,00
6951192	18-071-006-00089-0001	PASTOS PERMANENTES DE 5 O MAS AÑOS	S		0,13		0,13	0,00
6951197	18-071-007-00055-0002	PASTOS PERMANENTES DE 5 O MAS AÑOS	S		0,20		0,20	0,00
6951202	18-071-007-00060-0001	PASTOS PERMANENTES DE 5 O MAS AÑOS	S		0,02		0,02	0,00
6951218	18-071-008-00002-0001	PASTOS PERMANENTES DE 5 O MAS AÑOS	S		0,01		0,01	0,01
6951219	18-071-010-00011-0004	PASTOS PERMANENTES DE 5 O MAS AÑOS	S		0,01		0,01	0,01
6951220	18-071-010-00011-0005	PASTOS PERMANENTES DE 5 O MAS AÑOS	S		0,01		0,01	0,01
6951221	18-071-011-00013-0001	PASTOS PERMANENTES DE 5 O MAS AÑOS	S		8,33		8,33	8,33
6951222	18-071-011-00013-0005	PASTOS PERMANENTES DE 5 O MAS AÑOS	S		1,53		1,53	0,00
6951243	18-076-009-00169-0001	PASTOS PERMANENTES DE 5 O MAS AÑOS	S		8,90		8,90	8,90
6951244	18-076-010-00366-0001	PASTOS PERMANENTES DE 5 O MAS AÑOS	S		1,04		1,04	1,04
6951245	18-076-010-00588-0001	PASTOS PERMANENTES DE 5 O MAS AÑOS	S		1,08		1,08	1,08
6951246	18-076-010-00588-0002	PASTOS PERMANENTES DE 5 O MAS AÑOS	S		0,63		0,63	0,63
6951268	18-076-010-00589-0001	PASTOS PERMANENTES DE 5 O MAS AÑOS	S		1,46		1,46	1,46
6951269	18-076-010-00589-0003	PASTOS PERMANENTES DE 5 O MAS AÑOS	S		23,60		23,60	23,60
6951270	18-076-010-00589-0005	PASTOS PERMANENTES DE 5 O MAS AÑOS	S		0,80		0,80	0,80
6951271	18-076-010-00589-0006	PASTOS PERMANENTES DE 5 O MAS AÑOS	S		3,42		3,42	3,42
6951272	18-076-010-00589-0007	PASTOS PERMANENTES DE 5 O MAS AÑOS	S		0,49		0,49	0,49
6951273	18-076-010-00589-0008	PASTOS PERMANENTES DE 5 O MAS AÑOS	S		1,03		1,03	1,03
6951274	18-076-010-00589-0009	PASTOS PERMANENTES DE 5 O MAS AÑOS	S		1,02		1,02	1,02
6951275	18-076-010-00589-0010	PASTOS PERMANENTES DE 5 O MAS AÑOS	S		13,94		13,94	13,94
6951276	18-076-010-00589-0011	PASTOS PERMANENTES DE 5 O MAS AÑOS	S		0,14		0,14	0,14
6951277	18-076-010-00589-0013	PASTOS PERMANENTES DE 5 O MAS AÑOS	S		19,83		19,83	19,83
6951279	18-076-010-00591-0002	PASTOS PERMANENTES DE 5 O MAS AÑOS	S		0,11		0,11	0,11
6951280	18-076-010-00592-0001	PASTOS PERMANENTES DE 5 O MAS AÑOS	S		6,20		6,20	6,20
170000005843997	18-071-506-05003-0001	PASTOS PERMANENTES DE 5 O MAS AÑOS	S		0,83		0,83	0,83
170000005844000	18-071-506-05050-0003	PASTOS PERMANENTES DE 5 O MAS AÑOS	S		2,89		2,89	2,89
170000005844001	18-071-009-00214-0004	PASTOS PERMANENTES DE 5 O MAS AÑOS	S		17,71		17,71	17,71
170000005844002	18-071-011-00001-0005	PASTOS PERMANENTES DE 5 O MAS AÑOS	S		2,33		2,33	2,33
170000005844003	18-071-009-00214-0006	PASTOS PERMANENTES DE 5 O MAS AÑOS	S		13,10		13,10	13,10
170000005844004	18-076-009-00108-0010	PASTOS PERMANENTES DE 5 O MAS AÑOS	S		1,18		1,18	1,18
170000005844005	18-076-009-00108-0009	PASTOS PERMANENTES DE 5 O MAS AÑOS	S		0,41		0,41	0,41
170000005844007	18-076-009-00108-0013	PASTOS PERMANENTES DE 5 O MAS AÑOS	S		0,77		0,77	0,77
170000005844010	18-076-009-00108-0006	PASTOS PERMANENTES DE 5 O MAS AÑOS	S		6,07		6,07	6,07

INCIDENCIAS

INCIDENCIA DESCRIPCIÓN

3790 Recinto declarado inactivo
 Recinto:18-071-004-00024-00001 Cultivo: -

(1) Con incidencias que retienen pago o deniegan el expediente.
 (2) Se calcula sobre superficie declarada admisible.
 (3) Aplicación del artículo 16 bis del RD 147/2023.

Puede verificar la integridad de una copia de este documento mediante la lectura del código QR adjunto o mediante el acceso a la dirección https://ws050.juntadeandalucia.es/verificarFirma indicando el código de VERIFICACIÓN					
FIRMADO POR	RAQUEL MARIA ESPIN CRESPO		FECHA		26/06/2024
VERIFICACIÓN	Pk2jmLCR8DC45ERHX3KV56KD42RK4Q		PÁGINA		237/513



INCIDENCIAS

INCIDENCIA DESCRIPCIÓN

- Recinto:18-071-004-00027-00002 Cultivo: -
- Recinto:18-071-004-00029-00001 Cultivo: -
- Recinto:18-071-004-00171-00001 Cultivo: -
- Recinto:18-071-006-00089-00001 Cultivo: -
- Recinto:18-071-007-00055-00002 Cultivo: -
- Recinto:18-071-007-00060-00001 Cultivo: -
- Recinto:18-071-011-00013-00005 Cultivo: -

Datos considerados para el Cálculo de la Carga Ganadera del expediente

Superficie determinada para Cálculo Carga Ganadera: 196,12 ha
 Carga Ganadera del Expediente: 0,22 ugm/ha

Explotación	Especie	Ugm Calculada para CG
ES180740000005	CAPRINA	1,90
ES180740000005	OVINA	40,37

Recintos Determinados para el Cálculo de Garga Ganadera

REF.	REFERENCIA SIGPAC	CULTIVO	DESCRIPCIÓN CULTIVO	S/R	SUP. RESUELTA (ha)
-584393	18-076-009-00108-00011	62000	PASTOS PERMANENTES DE 5 O MAS AÑOS-SIN VARIEDAD	S	18,07
-194319	18-071-009-00214-00003	62000	PASTOS PERMANENTES DE 5 O MAS AÑOS-SIN VARIEDAD	S	9,55
5118320	18-116-506-00080-00001	62000	PASTOS PERMANENTES DE 5 O MAS AÑOS-SIN VARIEDAD	S	0,00
6951104	18-071-009-00214-00005	62000	PASTOS PERMANENTES DE 5 O MAS AÑOS-SIN VARIEDAD	S	1,84
6951110	18-071-011-00012-00001	62000	PASTOS PERMANENTES DE 5 O MAS AÑOS-SIN VARIEDAD	S	19,81
6951121	18-071-011-00001-00004	62000	PASTOS PERMANENTES DE 5 O MAS AÑOS-SIN VARIEDAD	S	4,36
6951124	18-071-506-05006-00001	62000	PASTOS PERMANENTES DE 5 O MAS AÑOS-SIN VARIEDAD	S	2,20
6951133	18-071-506-05046-00002	62000	PASTOS PERMANENTES DE 5 O MAS AÑOS-SIN VARIEDAD	S	1,08
6951137	18-071-506-05018-00001	62000	PASTOS PERMANENTES DE 5 O MAS AÑOS-SIN VARIEDAD	S	0,18
6951177	18-071-009-00162-00001	62000	PASTOS PERMANENTES DE 5 O MAS AÑOS-SIN VARIEDAD	S	1,29
6951180	18-071-010-00045-00001	62000	PASTOS PERMANENTES DE 5 O MAS AÑOS-SIN VARIEDAD	S	0,40
6951182	18-071-004-00024-00001	62000	PASTOS PERMANENTES DE 5 O MAS AÑOS-SIN VARIEDAD	S	0,00
6951184	18-071-004-00027-00002	62000	PASTOS PERMANENTES DE 5 O MAS AÑOS-SIN VARIEDAD	S	0,00
6951186	18-071-004-00029-00001	62000	PASTOS PERMANENTES DE 5 O MAS AÑOS-SIN VARIEDAD	S	0,00
6951190	18-071-004-00171-00001	62000	PASTOS PERMANENTES DE 5 O MAS AÑOS-SIN VARIEDAD	S	0,00
6951192	18-071-006-00089-00001	62000	PASTOS PERMANENTES DE 5 O MAS AÑOS-SIN VARIEDAD	S	0,00
6951197	18-071-007-00055-00002	62000	PASTOS PERMANENTES DE 5 O MAS AÑOS-SIN VARIEDAD	S	0,00
6951202	18-071-007-00060-00001	62000	PASTOS PERMANENTES DE 5 O MAS AÑOS-SIN VARIEDAD	S	0,00
6951218	18-071-008-00002-00001	62000	PASTOS PERMANENTES DE 5 O MAS AÑOS-SIN VARIEDAD	S	0,01
6951219	18-071-010-00011-00004	62000	PASTOS PERMANENTES DE 5 O MAS AÑOS-SIN VARIEDAD	S	0,01
6951220	18-071-010-00011-00005	62000	PASTOS PERMANENTES DE 5 O MAS AÑOS-SIN VARIEDAD	S	0,01
6951221	18-071-011-00013-00001	62000	PASTOS PERMANENTES DE 5 O MAS AÑOS-SIN VARIEDAD	S	8,33
6951222	18-071-011-00013-00005	62000	PASTOS PERMANENTES DE 5 O MAS AÑOS-SIN VARIEDAD	S	0,00
6951243	18-076-009-00169-00001	62000	PASTOS PERMANENTES DE 5 O MAS AÑOS-SIN	S	8,90

(1) Con incidencias que retienen pago o deniegan el expediente.
 (2) Se calcula sobre superficie declarada admisible.
 (3) Aplicación del artículo 16 bis del RD 147/2023.

Puede verificar la integridad de una copia de este documento mediante la lectura del código QR adjunto o mediante el acceso a la dirección https://ws050.juntadeandalucia.es/verificarFirma indicando el código de VERIFICACIÓN					
FIRMADO POR	RAQUEL MARIA ESPIN CRESPO		FECHA		26/06/2024
VERIFICACIÓN	Pk2jmLCR8DC45ERHX3KV56KD42RK4Q		PÁGINA		238/513



Recintos Determinados para el Cálculo de Garga Ganadera

REF.	REFERENCIA SIGPAC	CULTIVO	DESCRIPCIÓN CULTIVO	S/R	SUP. RESUELTA (ha)
			VARIEDAD		
6951244	18-076-010-00366-00001	62000	PASTOS PERMANENTES DE 5 O MAS AÑOS-SIN VARIEDAD	S	1,04
6951245	18-076-010-00588-00001	62000	PASTOS PERMANENTES DE 5 O MAS AÑOS-SIN VARIEDAD	S	1,08
6951246	18-076-010-00588-00002	62000	PASTOS PERMANENTES DE 5 O MAS AÑOS-SIN VARIEDAD	S	0,63
6951268	18-076-010-00589-00001	62000	PASTOS PERMANENTES DE 5 O MAS AÑOS-SIN VARIEDAD	S	1,46
6951269	18-076-010-00589-00003	62000	PASTOS PERMANENTES DE 5 O MAS AÑOS-SIN VARIEDAD	S	23,60
6951270	18-076-010-00589-00005	62000	PASTOS PERMANENTES DE 5 O MAS AÑOS-SIN VARIEDAD	S	0,80
6951271	18-076-010-00589-00006	62000	PASTOS PERMANENTES DE 5 O MAS AÑOS-SIN VARIEDAD	S	3,42
6951272	18-076-010-00589-00007	62000	PASTOS PERMANENTES DE 5 O MAS AÑOS-SIN VARIEDAD	S	0,49
6951273	18-076-010-00589-00008	62000	PASTOS PERMANENTES DE 5 O MAS AÑOS-SIN VARIEDAD	S	1,03
6951274	18-076-010-00589-00009	62000	PASTOS PERMANENTES DE 5 O MAS AÑOS-SIN VARIEDAD	S	1,02
6951275	18-076-010-00589-00010	62000	PASTOS PERMANENTES DE 5 O MAS AÑOS-SIN VARIEDAD	S	13,94
6951276	18-076-010-00589-00011	62000	PASTOS PERMANENTES DE 5 O MAS AÑOS-SIN VARIEDAD	S	0,14
6951277	18-076-010-00589-00013	62000	PASTOS PERMANENTES DE 5 O MAS AÑOS-SIN VARIEDAD	S	19,83
6951279	18-076-010-00591-00002	62000	PASTOS PERMANENTES DE 5 O MAS AÑOS-SIN VARIEDAD	S	0,11
6951280	18-076-010-00592-00001	62000	PASTOS PERMANENTES DE 5 O MAS AÑOS-SIN VARIEDAD	S	6,20
1700000005843997	18-071-506-05003-00001	62000	PASTOS PERMANENTES DE 5 O MAS AÑOS-SIN VARIEDAD	S	0,83
1700000005844000	18-071-506-05050-00003	62000	PASTOS PERMANENTES DE 5 O MAS AÑOS-SIN VARIEDAD	S	2,89
1700000005844001	18-071-009-00214-00004	62000	PASTOS PERMANENTES DE 5 O MAS AÑOS-SIN VARIEDAD	S	17,71
1700000005844002	18-071-011-00001-00005	62000	PASTOS PERMANENTES DE 5 O MAS AÑOS-SIN VARIEDAD	S	2,33
1700000005844003	18-071-009-00214-00006	62000	PASTOS PERMANENTES DE 5 O MAS AÑOS-SIN VARIEDAD	S	13,10
1700000005844004	18-076-009-00108-00010	62000	PASTOS PERMANENTES DE 5 O MAS AÑOS-SIN VARIEDAD	S	1,18
1700000005844005	18-076-009-00108-00009	62000	PASTOS PERMANENTES DE 5 O MAS AÑOS-SIN VARIEDAD	S	0,41
1700000005844007	18-076-009-00108-00013	62000	PASTOS PERMANENTES DE 5 O MAS AÑOS-SIN VARIEDAD	S	0,77
1700000005844010	18-076-009-00108-00006	62000	PASTOS PERMANENTES DE 5 O MAS AÑOS-SIN VARIEDAD	S	6,07

Incidencias de carga ganadera

INCIDENCIA DESCRIPCIÓN

3790	Recinto declarado inactivo
	Recinto:18-071-004-00024-00001 Cultivo: -
	Recinto:18-071-004-00027-00002 Cultivo: -
	Recinto:18-071-004-00029-00001 Cultivo: -
	Recinto:18-071-004-00171-00001 Cultivo: -
	Recinto:18-071-006-00089-00001 Cultivo: -
	Recinto:18-071-007-00055-00002 Cultivo: -
	Recinto:18-071-007-00060-00001 Cultivo: -
	Recinto:18-071-011-00013-00005 Cultivo: -

(1) Con incidencias que retienen pago o deniegan el expediente.
 (2) Se calcula sobre superficie declarada admisible.
 (3) Aplicación del artículo 16 bis del RD 147/2023.

Puede verificar la integridad de una copia de este documento mediante la lectura del código QR adjunto o mediante el acceso a la dirección https://ws050.juntadeandalucia.es/verificarFirma indicando el código de VERIFICACIÓN				
FIRMADO POR	RAQUEL MARIA ESPIN CRESPO	FECHA	26/06/2024	
VERIFICACIÓN	Pk2jmLCR8DC45ERHX3KV56KD42RK4Q	PÁGINA	239/513	



APELLIDOS Y NOMBRE / RAZÓN SOCIAL

ORTEGA GONZALEZ MIGUEL ANGEL

NIF
****2290*

EXPEDIENTE
1250134

RESOLUCIÓN
CONCESIÓN DE LA AYUDA

DATOS DE MANTENIMIENTO UNIDADES

GRUPO DE PAGO	Sup. Dec. Admisible	Sup. Resuelta	Sobredecl.	% Sobredecl.
ZONAS DE LIMITACIONES ESPECIFICAS	9,82	9,82	0,00	0,00

RESUMEN DE PAGOS

	IMPORTE (Euros)			
	RESUELTO	FEADER	MAPA	CAPADR
Pago realizado	1.256,96	1.068,42	123,31	65,23

APLICACIÓN DE REDUCCIONES Y PENALIZACIONES (%)

Criterios de subvencionabilidad (1)	Presentación tardía	Omisión declaración	Condicionalidad
0,00	0,00	0,00	0,00

IMPORTE (Euros)

Calculado(2)	Reducción	Penalización	Reducción Penalización (3)	Penalización adicional	Resuelto	FEADER	MAPA	CAPADR
1.256,96 €	0,00 €	0,00 €	0,00 €	0,00 €	1.256,96 €	1.068,42 €	123,31 €	65,23 €
Importe Unitario:	128,00 €	Nuevo Importe Unitario:	128,00 €					

RECINTOS PROPUESTOS

REF.	REFERENCIA SIGPAC	CULTIVO	S/R	USO SIGPAC	Sup. Dec. admisible	Sup. Campo	Sup. Determ.	Sup. Resuelta
-1096874	18-073-001-00234-0002	OLIVAR	S		0,51		0,51	0,51
1700000006068800	18-073-001-00227-0001	OLIVAR	S		5,01		5,01	5,01
1700000006068805	18-073-001-00230-0001	OLIVAR	S		1,18		1,18	1,18
1700000006068806	18-073-001-00231-0001	OLIVAR	S		2,45		2,45	2,45
1700000006068808	18-073-001-00424-0001	OLIVAR	R		0,48		0,48	0,48
1700000006068809	18-073-001-00425-0002	OLIVAR	R		0,03		0,03	0,03
1700000006068810	18-073-011-00007-0001	OLIVAR	R		0,16		0,16	0,16

INCIDENCIAS

INCIDENCIA DESCRIPCIÓN

75022 No Autoriza a que, en caso de la devolución por la entidad financiera (retrocesión bancaria) del pago en la cuenta corriente consignada en la solicitud y que está debidamente registrada en el sistema contable GIRO de la Junta de Andalucía, se proceda al pago en cualquier otra cuenta corriente de la titularidad del solicitante vigente en dicho sistema contable.

(1) Con incidencias que retienen pago o deniegan el expediente.
(2) Se calcula sobre superficie declarada admisible.
(3) Aplicación del artículo 16 bis del RD 147/2023.

Puede verificar la integridad de una copia de este documento mediante la lectura del código QR adjunto o mediante el acceso a la dirección <https://ws050.juntadeandalucia.es/verificarFirma> indicando el código de VERIFICACIÓN

FIRMADO POR	RAQUEL MARIA ESPIN CRESPO	FECHA	26/06/2024
VERIFICACIÓN	Pk2jmLCR8DC45ERHX3KV56KD42RK4Q	PÁGINA	240/513





APELLIDOS Y NOMBRE / RAZÓN SOCIAL

PADILLA GERVILLA ANTONIO

NIF
****5674*

EXPEDIENTE
1173412

RESOLUCIÓN
CONCESIÓN DE LA AYUDA

DATOS DE MANTENIMIENTO UNIDADES

GRUPO DE PAGO	Sup. Dec. Admisible	Sup. Resuelta	Sobredecl.	% Sobredecl.
ZONAS DE LIMITACIONES ESPECIFICAS	373,32	365,20	8,12	2,18

RESUMEN DE PAGOS

	IMPORTE (Euros)			
	RESUELTO	FEADER	MAPA	CAPADR
Pago realizado	2.293,55	1.949,52	225,00	119,03
A pagar	341,36	290,16	33,49	17,71
TOTAL	2.634,91	2.239,68	258,49	136,74

APLICACIÓN DE REDUCCIONES Y PENALIZACIONES (%)

Crterios de subvencionabilidad (1)	Presentación tardía	Omisión declaración	Condicionalidad
0,00	0,00	0,00	0,00

IMPORTE (Euros)

Calculado(2)	Reducción	Penalización	Reducción Penalización (3)	Penalización adicional	Resuelto	FEADER	MAPA	CAPADR
2.816,00 €	61,25 €	119,84 €	0,00 €	0,00 €	2.634,91 €	2.239,67 €	258,48 €	136,76 €
Importe Unitario:	128,00 €	Nuevo Importe Unitario:	7,54 €					

RECINTOS PROPUESTOS

REF.	REFERENCIA SIGPAC	CULTIVO	S/R	USO SIGPAC	Sup. Dec. admisible	Sup. Campo	Sup. Determ.	Sup. Resuelta
4533227	18-031-900-99000-9900	PASTOS PERMANENTES DE 5 O MAS AÑOS	S		214,12		214,12	214,12
5302289	18-183-900-99000-9900	PASTOS PERMANENTES DE 5 O MAS AÑOS	S		27,90		27,90	27,90
6865338	18-114-002-00019-0001	PASTOS PERMANENTES DE 5 O MAS AÑOS	S		3,00		3,00	0,00
6865340	18-114-002-00019-0002	PASTOS PERMANENTES DE 5 O MAS AÑOS	S		5,12		5,12	0,00
1700000006462138	18-114-003-00008-0002	PASTOS PERMANENTES DE 5 O MAS AÑOS	S		20,09		20,09	20,09
1700000006462139	18-114-003-00008-0003	PASTOS PERMANENTES DE 5 O MAS AÑOS	S		0,80		0,80	0,80
1700000006462160	18-114-002-00014-0003	PASTOS PERMANENTES DE 5 O MAS AÑOS	S		2,86		2,86	2,86
1700000006462161	18-114-002-00023-0005	PASTOS PERMANENTES DE 5 O MAS AÑOS	S		0,23		0,23	0,23
1700000006462162	18-114-002-00023-0006	PASTOS PERMANENTES DE 5 O MAS AÑOS	S		8,11		8,11	8,11
1700000006462163	18-114-003-00002-0001	PASTOS PERMANENTES DE 5 O MAS AÑOS	S		6,00		6,00	6,00
1700000006462164	18-114-002-00014-0005	PASTOS PERMANENTES DE 5 O MAS AÑOS	S		1,90		1,90	1,90
1700000006462165	18-114-002-00013-0001	PASTOS PERMANENTES DE 5 O MAS AÑOS	S		0,22		0,22	0,22
1700000006462166	18-114-002-00013-0002	PASTOS PERMANENTES DE 5 O MAS AÑOS	S		1,66		1,66	1,66
1700000006462167	18-114-002-00014-0004	PASTOS PERMANENTES DE 5 O MAS AÑOS	S		13,57		13,57	13,57
1700000006462169	18-114-003-00005-0001	PASTOS PERMANENTES DE 5 O MAS AÑOS	S		0,99		0,99	0,99
1700000006462199	18-114-002-00023-0007	PASTOS PERMANENTES DE 5 O MAS AÑOS	S		19,38		19,38	19,38
1700000006462200	18-114-002-00005-0005	PASTOS PERMANENTES DE 5 O MAS AÑOS	S		37,45		37,45	37,45
1700000006462201	18-114-002-00005-0006	PASTOS PERMANENTES DE 5 O MAS AÑOS	S		6,00		6,00	6,00
1700000006462202	18-114-002-00005-0009	PASTOS PERMANENTES DE 5 O MAS AÑOS	S		1,91		1,91	1,91
1700000006462205	18-114-002-00005-0007	PASTOS PERMANENTES DE 5 O MAS AÑOS	S		0,86		0,86	0,86
1700000006462206	18-114-002-00005-0008	PASTOS PERMANENTES DE 5 O MAS AÑOS	S		1,15		1,15	1,15

(1) Con incidencias que retienen pago o deniegan el expediente.
(2) Se calcula sobre superficie declarada admisible.
(3) Aplicación del artículo 16 bis del RD 147/2023.

Puede verificar la integridad de una copia de este documento mediante la lectura del código QR adjunto o mediante el acceso a la dirección https://ws050.juntadeandalucia.es/verificarFirma indicando el código de VERIFICACIÓN					
FIRMADO POR	RAQUEL MARIA ESPIN CRESPO		FECHA		26/06/2024
VERIFICACIÓN	Pk2jmLCR8DC45ERHX3KV56KD42RK4Q		PÁGINA		241/513



INCIDENCIAS

INCIDENCIA DESCRIPCIÓN

- 3790 Recinto declarado inactivo
Recinto:18-114-002-00019-00001 Cultivo: -
Recinto:18-114-002-00019-00002 Cultivo: -
- 3972 Recinto ficticio del que forma parte un recinto real cuyo identificativo presenta errores en las Declaraciones de pastos.
Recinto:18-031-900-99000-99001 Cultivo: -
- 86124 Recinto de forrajera para Cálculo de Carga Ganadera que No pertenece a Explotación.
Recinto:18-045-002-00277-00011 Cultivo:62000 PASTOS PERMANENTES DE 5 O MAS AÑOS-SIN VARIEDAD Secano
Recinto:18-045-002-00278-00003 Cultivo:62000 PASTOS PERMANENTES DE 5 O MAS AÑOS-SIN VARIEDAD Secano
Recinto:18-045-002-00278-00006 Cultivo:62000 PASTOS PERMANENTES DE 5 O MAS AÑOS-SIN VARIEDAD Secano
Recinto:18-045-002-00282-00005 Cultivo:62000 PASTOS PERMANENTES DE 5 O MAS AÑOS-SIN VARIEDAD Secano

Datos considerados para el Cálculo de la Carga Ganadera del expediente

Superficie determinada para Cálculo Carga Ganadera: 365,20 ha
Carga Ganadera del Expediente: 0,33 ugm/ha

Explotación	Especie	Ugm Calculada para CG
ES180300023000	BOVINA	42,81
ES181120000013	BOVINA	72,90
ES181120000013	OVINA	1,90
ES181800023000	BOVINA	1,64

Recintos Determinados para el Cálculo de Garga Ganadera

REF.	REFERENCIA SIGPAC	CULTIVO	DESCRIPCIÓN CULTIVO	S/R	SUP. RESUELTA (ha)
4533227	18-031-900-99000-99001	62000	PASTOS PERMANENTES DE 5 O MAS AÑOS-SIN VARIEDAD	S	214,12
5302289	18-183-900-99000-99001	62000	PASTOS PERMANENTES DE 5 O MAS AÑOS-SIN VARIEDAD	S	27,90
6865338	18-114-002-00019-00001	62000	PASTOS PERMANENTES DE 5 O MAS AÑOS-SIN VARIEDAD	S	0,00
6865340	18-114-002-00019-00002	62000	PASTOS PERMANENTES DE 5 O MAS AÑOS-SIN VARIEDAD	S	0,00
170000006462138	18-114-003-00008-00002	62000	PASTOS PERMANENTES DE 5 O MAS AÑOS-SIN VARIEDAD	S	20,09
170000006462139	18-114-003-00008-00003	62000	PASTOS PERMANENTES DE 5 O MAS AÑOS-SIN VARIEDAD	S	0,80
170000006462160	18-114-002-00014-00003	62000	PASTOS PERMANENTES DE 5 O MAS AÑOS-SIN VARIEDAD	S	2,86
170000006462161	18-114-002-00023-00005	62000	PASTOS PERMANENTES DE 5 O MAS AÑOS-SIN VARIEDAD	S	0,23
170000006462162	18-114-002-00023-00006	62000	PASTOS PERMANENTES DE 5 O MAS AÑOS-SIN VARIEDAD	S	8,11
170000006462163	18-114-003-00002-00001	62000	PASTOS PERMANENTES DE 5 O MAS AÑOS-SIN VARIEDAD	S	6,00
170000006462164	18-114-002-00014-00005	62000	PASTOS PERMANENTES DE 5 O MAS AÑOS-SIN VARIEDAD	S	1,90
170000006462165	18-114-002-00013-00001	62000	PASTOS PERMANENTES DE 5 O MAS AÑOS-SIN VARIEDAD	S	0,22
170000006462166	18-114-002-00013-00002	62000	PASTOS PERMANENTES DE 5 O MAS AÑOS-SIN VARIEDAD	S	1,66
170000006462167	18-114-002-00014-00004	62000	PASTOS PERMANENTES DE 5 O MAS AÑOS-SIN VARIEDAD	S	13,57
170000006462169	18-114-003-00005-00001	62000	PASTOS PERMANENTES DE 5 O MAS AÑOS-SIN VARIEDAD	S	0,99
170000006462199	18-114-002-00023-00007	62000	PASTOS PERMANENTES DE 5 O MAS AÑOS-SIN VARIEDAD	S	19,38
170000006462200	18-114-002-00005-00005	62000	PASTOS PERMANENTES DE 5 O MAS AÑOS-SIN VARIEDAD	S	37,45
170000006462201	18-114-002-00005-00006	62000	PASTOS PERMANENTES DE 5 O MAS AÑOS-SIN VARIEDAD	S	6,00
170000006462202	18-114-002-00005-00009	62000	PASTOS PERMANENTES DE 5 O MAS AÑOS-SIN VARIEDAD	S	1,91

(1) Con incidencias que retienen pago o deniegan el expediente.
(2) Se calcula sobre superficie declarada admisible.
(3) Aplicación del artículo 16 bis del RD 147/2023.

Puede verificar la integridad de una copia de este documento mediante la lectura del código QR adjunto o mediante el acceso a la dirección https://ws050.juntadeandalucia.es/verificarFirma indicando el código de VERIFICACIÓN					
FIRMADO POR	RAQUEL MARIA ESPIN CRESPO		FECHA		26/06/2024
VERIFICACIÓN	Pk2jmLCR8DC45ERHX3KV56KD42RK4Q		PÁGINA		242/513



Recintos Determinados para el Cálculo de Garga Ganadera

REF.	REFERENCIA SIGPAC	CULTIVO	DESCRIPCIÓN CULTIVO	S/R	SUP. RESUELTA (ha)
170000006462205	18-114-002-00005-00007	62000	PASTOS PERMANENTES DE 5 O MAS AÑOS-SIN VARIEDAD	S	0,86
170000006462206	18-114-002-00005-00008	62000	PASTOS PERMANENTES DE 5 O MAS AÑOS-SIN VARIEDAD	S	1,15

Incidencias de carga ganadera

INCIDENCIA DESCRIPCIÓN

3790	Recinto declarado inactivo Recinto:18-114-002-00019-00001 Cultivo: - Recinto:18-114-002-00019-00002 Cultivo: -
86124	Recinto de forrajera para Cálculo de Carga Ganadera que No pertenece a Explotación. Recinto:18-045-002-00278-00006 Cultivo:62000 PASTOS PERMANENTES DE 5 O MAS AÑOS-SIN VARIEDAD Secano Recinto:18-045-002-00278-00003 Cultivo:62000 PASTOS PERMANENTES DE 5 O MAS AÑOS-SIN VARIEDAD Secano Recinto:18-045-002-00277-00011 Cultivo:62000 PASTOS PERMANENTES DE 5 O MAS AÑOS-SIN VARIEDAD Secano Recinto:18-045-002-00282-00005 Cultivo:62000 PASTOS PERMANENTES DE 5 O MAS AÑOS-SIN VARIEDAD Secano
86128	Recinto de Forrajeras que no ha contabilizado para Carga Ganadera por no tener una explotación válida para el cálculo de la Carga Ganadera Recinto:18-045-002-00278-00006 Cultivo:62 PASTOS PERMANENTES DE 5 O MAS AÑOS- Recinto:18-045-002-00278-00003 Cultivo:62 PASTOS PERMANENTES DE 5 O MAS AÑOS- Recinto:18-045-002-00277-00011 Cultivo:62 PASTOS PERMANENTES DE 5 O MAS AÑOS- Recinto:18-045-002-00282-00005 Cultivo:62 PASTOS PERMANENTES DE 5 O MAS AÑOS-

(1) Con incidencias que retienen pago o deniegan el expediente.
(2) Se calcula sobre superficie declarada admisible.
(3) Aplicación del artículo 16 bis del RD 147/2023.

Puede verificar la integridad de una copia de este documento mediante la lectura del código QR adjunto o mediante el acceso a la dirección https://ws050.juntadeandalucia.es/verificarFirma indicando el código de VERIFICACIÓN				
FIRMADO POR	RAQUEL MARIA ESPIN CRESPO	FECHA	26/06/2024	
VERIFICACIÓN	Pk2jmLCR8DC45ERHX3KV56KD42RK4Q	PÁGINA	243/513	

**APELLIDOS Y NOMBRE / RAZÓN SOCIAL**

PELEGRINA MURCIA MIGUEL

NIF

***9821*

EXPEDIENTE

1244264

RESOLUCIÓN

CONCESIÓN DE LA AYUDA

DATOS DE MANTENIMIENTO UNIDADES**GRUPO DE PAGO**

ZONAS DE LIMITACIONES ESPECIFICAS

**Sup. Dec.
Admisible**

7,57

**Sup.
Resuelta**

7,57

Sobredecl.

0,00

% Sobredecl.

0,00

RESUMEN DE PAGOS

	IMPORTE (Euros)			
	RESUELTO	FEADER	MAPA	CAPADR
Pago realizado	633,60	538,56	62,16	32,88
A pagar	335,36	285,06	32,90	17,40
TOTAL	968,96	823,62	95,06	50,28

APLICACIÓN DE REDUCCIONES Y PENALIZACIONES (%)

Criterios de subvencionabilidad (1)	Presentación tardía	Omisión declaración	Condicionalidad
0,00	0,00	0,00	0,00

IMPORTE (Euros)

Calculado(2)	Reducción	Penalización	Reducción Penalización (3)	Penalización adicional	Resuelto	FEADER	MAPA	CAPADR
968,96 €	0,00 €	0,00 €	0,00 €	0,00 €	968,96 €	823,62 €	95,05 €	50,29 €
Importe Unitario:	128,00 €	Nuevo Importe Unitario:	128,00 €					

(1) Con incidencias que retienen pago o deniegan el expediente.

(2) Se calcula sobre superficie declarada admisible.

(3) Aplicación del artículo 16 bis del RD 147/2023.

Puede verificar la integridad de una copia de este documento mediante la lectura del código QR adjunto o mediante el acceso a la dirección <https://ws050.juntadeandalucia.es/verificarFirma> indicando el código de VERIFICACIÓN

FIRMADO POR	RAQUEL MARIA ESPIN CRESPO	FECHA	26/06/2024
VERIFICACIÓN	Pk2jmLCR8DC45ERHX3KV56KD42RK4Q	PÁGINA	244/513





RECINTOS PROPUESTOS

REF.	REFERENCIA SIGPAC	CULTIVO	S/R	USO SIGPAC	Sup. Dec. admisible	Sup. Campo	Sup. Determ.	Sup. Resuelta
-1377163	18-130-014-00071-0027	BARBECHO TRADICIONAL	S		0,05		0,05	0,04
-1037210	18-130-014-00071-0005	BARBECHO TRADICIONAL	R		1,00		1,00	1,00
-1017973	18-130-014-00071-0035	BARBECHO TRADICIONAL	R		0,56		0,56	0,56
-1017971	18-130-014-00071-0033	ALUBIAS	S		0,03		0,03	0,03
-1017970	18-130-014-00071-0032	ALUBIAS	S		0,12		0,12	0,12
-1017969	18-130-014-00071-0031	OTROS FRUTALES	S		0,01		0,01	0,01
-1017968	18-130-014-00071-0030	BARBECHO TRADICIONAL	S		0,09		0,09	0,09
-787827	18-130-014-00071-0022	TOMATE	S		0,07		0,07	0,07
-787793	18-130-014-00071-0028	TOMATE	R		0,30		0,30	0,29
-787792	18-130-014-00071-0028	BARBECHO TRADICIONAL	R		0,11		0,11	0,10
-787791	18-130-014-00071-0027	TOMATE	S		0,05		0,05	0,04
-787790	18-130-014-00071-0026	BARBECHO TRADICIONAL	S		0,66		0,66	0,66
-787789	18-130-014-00071-0025	BARBECHO TRADICIONAL	S		0,19		0,19	0,19
-787788	18-130-014-00071-0024	TOMATE	S		0,10		0,10	0,10
-787787	18-130-014-00071-0023	BARBECHO TRADICIONAL	S		0,06		0,06	0,06
-787786	18-130-014-00071-0022	TOMATE	S		0,03		0,03	0,03
-787785	18-130-014-00071-0021	BARBECHO TRADICIONAL	S		0,18		0,18	0,18
-569152	18-130-014-00071-0013	ALUBIAS	R		0,33		0,33	0,33
-569132	18-130-014-00071-0012	TOMATE	R		0,44		0,44	0,44
-569127	18-130-014-00071-0012	TOMATE	R		0,52		0,52	0,52
-569126	18-130-014-00071-0012	BARBECHO TRADICIONAL	R		0,36		0,36	0,36
-569095	18-130-014-00071-0005	TOMATE	R		0,69		0,69	0,69
-569093	18-130-014-00071-0005	BARBECHO TRADICIONAL	R		0,56		0,56	0,56
4646859	18-130-014-00071-0002	MANZANOS	S		0,34		0,34	0,30
4646861	18-130-014-00071-0005	BARBECHO TRADICIONAL	R		0,30		0,30	0,30
4646862	18-130-014-00071-0010	BARBECHO TRADICIONAL	R		0,14		0,14	0,14
4646863	18-130-014-00071-0011	ALUBIAS	R		0,36		0,36	0,36

INCIDENCIAS

INCIDENCIA DESCRIPCIÓN

- 219 Superficie bruta de cruce en un recinto en una misma solicitud supera superficie total que el SIGPAC establece para él.
 Recinto:18-130-014-00071-00002 Cultivo:109263 MANZANOS-VERDEDONCELLA Secano Suma de superficies declaradas para este recinto por el solicitante (Áreas):34 Superficie SIGPAC total para el recinto (Áreas):30 Exceso de superficie declarada (Hectáreas):0,04
 Recinto:18-130-014-00071-00027 Cultivo:20000 BARBECHO TRADICIONAL-SIN VARIEDAD Secano Suma de superficies declaradas para este recinto por el solicitante (Áreas):10 Superficie SIGPAC total para el recinto (Áreas):9 Exceso de superficie declarada (Hectáreas):0,01
 Recinto:18-130-014-00071-00027 Cultivo:197000 TOMATE-SIN VARIEDAD Secano Suma de superficies declaradas para este recinto por el solicitante (Áreas):10 Superficie SIGPAC total para el recinto (Áreas):9 Exceso de superficie declarada (Hectáreas):0,01
 Recinto:18-130-014-00071-00028 Cultivo:20000 BARBECHO TRADICIONAL-SIN VARIEDAD Regadío Suma de superficies declaradas para este recinto por el solicitante (Áreas):41 Superficie SIGPAC total para el recinto (Áreas):40 Exceso de superficie declarada (Hectáreas):0,01
 Recinto:18-130-014-00071-00028 Cultivo:197000 TOMATE-SIN VARIEDAD Regadío Suma de superficies declaradas para este recinto por el solicitante (Áreas):41 Superficie SIGPAC total para el recinto (Áreas):40 Exceso de superficie declarada (Hectáreas):0,01
- 3795 Recinto declarado con una situación de riesgo de abandono.
 Recinto:18-130-014-00071-00010 Cultivo: -
 Recinto:18-130-014-00071-00021 Cultivo: -
 Recinto:18-130-014-00071-00023 Cultivo: -
 Recinto:18-130-014-00071-00025 Cultivo: -
 Recinto:18-130-014-00071-00026 Cultivo: -
 Recinto:18-130-014-00071-00030 Cultivo: -
 Recinto:18-130-014-00071-00035 Cultivo: -

Datos considerados para el Cálculo de la Carga Ganadera del expediente

Superficie determinada para Cálculo Carga Ganadera: 0,00 ha
Carga Ganadera del Expediente: 0,00 ugm/ha

(1) Con incidencias que retienen pago o deniegan el expediente.
 (2) Se calcula sobre superficie declarada admisible.
 (3) Aplicación del artículo 16 bis del RD 147/2023.

Puede verificar la integridad de una copia de este documento mediante la lectura del código QR adjunto o mediante el acceso a la dirección https://ws050.juntadeandalucia.es/verificarFirma indicando el código de VERIFICACIÓN				
FIRMADO POR	RAQUEL MARIA ESPIN CRESPO	FECHA	26/06/2024	
VERIFICACIÓN	Pk2jmLCR8DC45ERHX3KV56KD42RK4Q	PÁGINA	245/513	



Datos considerados para el Cálculo de la Carga Ganadera del expediente

Incidencias de carga ganadera

INCIDENCIA DESCRIPCIÓN

219	Superficie bruta de cruce en un recinto en una misma solicitud supera superficie total que el SIGPAC establece para él. Recinto:18-130-014-00071-00027 Cultivo:20000 BARBECHO TRADICIONAL-SIN VARIEDAD Secano Suma de superficies declaradas para este recinto por el solicitante (Áreas):10 Superficie SIGPAC total para el recinto (Áreas):9 Exceso de superficie declarada (Hectáreas):0,01 Recinto:18-130-014-00071-00028 Cultivo:20000 BARBECHO TRADICIONAL-SIN VARIEDAD Regadío Suma de superficies declaradas para este recinto por el solicitante (Áreas):41 Superficie SIGPAC total para el recinto (Áreas):40 Exceso de superficie declarada (Hectáreas):0,01
3795	Recinto declarado con una situación de riesgo de abandono. Recinto:18-130-014-00071-00035 Cultivo: - Recinto:18-130-014-00071-00030 Cultivo: - Recinto:18-130-014-00071-00026 Cultivo: - Recinto:18-130-014-00071-00025 Cultivo: - Recinto:18-130-014-00071-00023 Cultivo: - Recinto:18-130-014-00071-00021 Cultivo: - Recinto:18-130-014-00071-00010 Cultivo: -
86132	Recinto superficie forrajera que no realiza la actividad de producción de pastoreo. Recinto:18-130-014-00071-00027 Cultivo:20000 BARBECHO TRADICIONAL-SIN VARIEDAD Secano Recinto:18-130-014-00071-00005 Cultivo:20000 BARBECHO TRADICIONAL-SIN VARIEDAD Regadío Recinto:18-130-014-00071-00035 Cultivo:20000 BARBECHO TRADICIONAL-SIN VARIEDAD Regadío Recinto:18-130-014-00071-00030 Cultivo:20000 BARBECHO TRADICIONAL-SIN VARIEDAD Secano Recinto:18-130-014-00071-00028 Cultivo:20000 BARBECHO TRADICIONAL-SIN VARIEDAD Regadío Recinto:18-130-014-00071-00026 Cultivo:20000 BARBECHO TRADICIONAL-SIN VARIEDAD Secano Recinto:18-130-014-00071-00025 Cultivo:20000 BARBECHO TRADICIONAL-SIN VARIEDAD Secano Recinto:18-130-014-00071-00023 Cultivo:20000 BARBECHO TRADICIONAL-SIN VARIEDAD Secano Recinto:18-130-014-00071-00021 Cultivo:20000 BARBECHO TRADICIONAL-SIN VARIEDAD Secano Recinto:18-130-014-00071-00012 Cultivo:20000 BARBECHO TRADICIONAL-SIN VARIEDAD Regadío Recinto:18-130-014-00071-00005 Cultivo:20000 BARBECHO TRADICIONAL-SIN VARIEDAD Regadío Recinto:18-130-014-00071-00005 Cultivo:20000 BARBECHO TRADICIONAL-SIN VARIEDAD Regadío Recinto:18-130-014-00071-00010 Cultivo:20000 BARBECHO TRADICIONAL-SIN VARIEDAD Regadío

(1) Con incidencias que retienen pago o deniegan el expediente.
(2) Se calcula sobre superficie declarada admisible.
(3) Aplicación del artículo 16 bis del RD 147/2023.

Puede verificar la integridad de una copia de este documento mediante la lectura del código QR adjunto o mediante el acceso a la dirección https://ws050.juntadeandalucia.es/verificarFirma indicando el código de VERIFICACIÓN				
FIRMADO POR	RAQUEL MARIA ESPIN CRESPO	FECHA	26/06/2024	
VERIFICACIÓN	Pk2jmLCR8DC45ERHX3KV56KD42RK4Q	PÁGINA	246/513	



APELLIDOS Y NOMBRE / RAZÓN SOCIAL

PEREZ GARCIA MARIA DEL CARMEN

NIF
***8415*

EXPEDIENTE
1184597

RESOLUCIÓN
CONCESIÓN DE LA AYUDA

DATOS DE MANTENIMIENTO UNIDADES

GRUPO DE PAGO	Sup. Dec. Admisible	Sup. Resuelta	Sobredecl.	% Sobredecl.
ZONAS DE LIMITACIONES ESPECIFICAS	10,54	10,54	0,00	0,00

RESUMEN DE PAGOS

	IMPORTE (Euros)			
	RESUELTO	FEADER	MAPA	CAPADR
Pago realizado	1.349,12	1.146,75	132,35	70,02

APLICACIÓN DE REDUCCIONES Y PENALIZACIONES (%)

Criterios de subvencionabilidad (1)	Presentación tardía	Omisión declaración	Condicionalidad
0,00	0,00	0,00	0,00

IMPORTE (Euros)

Calculado(2)	Reducción	Penalización	Reducción Penalización (3)	Penalización adicional	Resuelto	FEADER	MAPA	CAPADR
1.349,12 €	0,00 €	0,00 €	0,00 €	0,00 €	1.349,12 €	1.146,75 €	132,35 €	70,02 €
Importe Unitario:	128,00 €	Nuevo Importe Unitario:	128,00 €					

RECINTOS PROPUESTOS

REF.	REFERENCIA SIGPAC	CULTIVO	S/R	USO SIGPAC	Sup. Dec. admisible	Sup. Campo	Sup. Determ.	Sup. Resuelta
4531212	18-110-010-00041-0006	PASTOS PERMANENTES DE 5 O MAS AÑOS	S		10,54		10,54	10,54

INCIDENCIAS

INCIDENCIA DESCRIPCIÓN

86119 Carga ganadera NO cumple con el valor mínimo de 0,2 UGM/ha.
 Recinto:18-110-900-99000-99001 Cultivo:62000 PASTOS PERMANENTES DE 5 O MAS AÑOS-SIN VARIEDAD Secano Carga Ganadera:0,1

Datos considerados para el Cálculo de la Carga Ganadera del expediente

Superficie determinada para Cálculo Carga Ganadera: 328,07 ha
 Carga Ganadera del Expediente: 0,10 ugm/ha

Explotación	Especie	Ugm Calculada para CG
ES181080000017	BOVINA	4,18
ES181080023000	BOVINA	28,24

Recintos Determinados para el Cálculo de Garga Ganadera

REF.	REFERENCIA SIGPAC	CULTIVO	DESCRIPCIÓN CULTIVO	S/R	SUP. RESUELTA (ha)
4531212	18-110-010-00041-00006	62000	PASTOS PERMANENTES DE 5 O MAS AÑOS-SIN VARIEDAD	S	10,54
6925586	18-110-900-99000-99001	62000	PASTOS PERMANENTES DE 5 O MAS AÑOS-SIN VARIEDAD	S	317,53

(1) Con incidencias que retienen pago o deniegan el expediente.
 (2) Se calcula sobre superficie declarada admisible.
 (3) Aplicación del artículo 16 bis del RD 147/2023.

Puede verificar la integridad de una copia de este documento mediante la lectura del código QR adjunto o mediante el acceso a la dirección https://ws050.juntadeandalucia.es/verificarFirma indicando el código de VERIFICACIÓN					
FIRMADO POR	RAQUEL MARIA ESPIN CRESPO		FECHA		26/06/2024
VERIFICACIÓN	Pk2jmLCR8DC45ERHX3KV56KD42RK4Q		PÁGINA		247/513



APELLIDOS Y NOMBRE / RAZÓN SOCIAL

PEREZ SALINAS FRANCISCO ANDRES

NIF
***3364*

EXPEDIENTE
1221350

RESOLUCIÓN
CONCESIÓN DE LA AYUDA

DATOS DE MANTENIMIENTO UNIDADES

GRUPO DE PAGO	Sup. Dec. Admisible	Sup. Resuelta	Sobredecl.	% Sobredecl.
ZONAS DE LIMITACIONES ESPECIFICAS	390,03	390,03	0,00	0,00

RESUMEN DE PAGOS

	IMPORTE (Euros)			
	RESUELTO	FEADER	MAPA	CAPADR
Pago realizado	2.816,00	2.393,60	276,25	146,15

APLICACIÓN DE REDUCCIONES Y PENALIZACIONES (%)

Criterios de subvencionabilidad (1)	Presentación tardía	Omisión declaración	Condicionabilidad
0,00	0,00	0,00	0,00

IMPORTE (Euros)

Calculado(2)	Reducción	Penalización	Reducción Penalización (3)	Penalización adicional	Resuelto	FEADER	MAPA	CAPADR
2.816,00 €	0,00 €	0,00 €	0,00 €	0,00 €	2.816,00 €	2.393,60 €	276,25 €	146,15 €
Importe Unitario:	128,00 €	Nuevo Importe Unitario:	7,22 €					

RECINTOS PROPUESTOS

REF.	REFERENCIA SIGPAC	CULTIVO	S/R	USO SIGPAC	Sup. Dec. admisible	Sup. Campo	Sup. Determ.	Sup. Resuelta
-1602630	18-187-001-00001-0011	PASTOS PERMANENTES DE 5 O MAS AÑOS	S		0,01		0,01	0,01
-1602629	18-187-001-00001-0005	PASTOS PERMANENTES DE 5 O MAS AÑOS	S		0,03		0,03	0,03
-1602628	18-187-001-00001-0005	PASTOS PERMANENTES DE 5 O MAS AÑOS	S		0,01		0,01	0,01
-1602627	18-187-001-00001-0005	PASTOS PERMANENTES DE 5 O MAS AÑOS	S		0,01		0,01	0,01
-1602626	18-187-001-00001-0005	PASTOS PERMANENTES DE 5 O MAS AÑOS	S		0,01		0,01	0,01
1700000006777376	18-187-001-00001-0009	PASTOS PERMANENTES DE 5 O MAS AÑOS	S		389,96		389,96	389,96

(1) Con incidencias que retienen pago o deniegan el expediente.

(2) Se calcula sobre superficie declarada admisible.

(3) Aplicación del artículo 16 bis del RD 147/2023.

Puede verificar la integridad de una copia de este documento mediante la lectura del código QR adjunto o mediante el acceso a la dirección <https://ws050.juntadeandalucia.es/verificarFirma> indicando el código de VERIFICACIÓN

FIRMADO POR	RAQUEL MARIA ESPIN CRESPO	FECHA	26/06/2024
VERIFICACIÓN	Pk2jmLCR8DC45ERHX3KV56KD42RK4Q	PÁGINA	248/513





Datos considerados para el Cálculo de la Carga Ganadera del expediente

Superficie determinada para Cálculo Carga Ganadera: 470,11 ha
Carga Ganadera del Expediente: 0,14 ugm/ha

Explotación	Especie	Ugm Calculada para CG
ES181820000008	CAPRINA	2,17
ES181820000008	OVINA	45,13
ES181830000070	CAPRINA	0,79
ES181830000070	OVINA	16,28

Recintos Determinados para el Cálculo de Carga Ganadera

REF.	REFERENCIA SIGPAC	CULTIVO	DESCRIPCIÓN CULTIVO	S/R	SUP. RESUELTA (ha)
-1602630	18-187-001-00001-00011	62000	PASTOS PERMANENTES DE 5 O MAS AÑOS-SIN VARIEDAD	S	0,01
-1602629	18-187-001-00001-00005	62000	PASTOS PERMANENTES DE 5 O MAS AÑOS-SIN VARIEDAD	S	0,03
-1602628	18-187-001-00001-00005	62000	PASTOS PERMANENTES DE 5 O MAS AÑOS-SIN VARIEDAD	S	0,01
-1602627	18-187-001-00001-00005	62000	PASTOS PERMANENTES DE 5 O MAS AÑOS-SIN VARIEDAD	S	0,01
-1602626	18-187-001-00001-00005	62000	PASTOS PERMANENTES DE 5 O MAS AÑOS-SIN VARIEDAD	S	0,01
-998342	18-186-017-00331-00015	62000	PASTOS PERMANENTES DE 5 O MAS AÑOS-SIN VARIEDAD	S	0,33
-998338	18-186-005-00100-00006	62000	PASTOS PERMANENTES DE 5 O MAS AÑOS-SIN VARIEDAD	S	10,59
-583152	18-186-018-00008-00024	62000	PASTOS PERMANENTES DE 5 O MAS AÑOS-SIN VARIEDAD	S	0,15
-583151	18-186-018-00008-00023	62000	PASTOS PERMANENTES DE 5 O MAS AÑOS-SIN VARIEDAD	S	0,06
1700000006777343	18-186-010-00016-00009	62000	PASTOS PERMANENTES DE 5 O MAS AÑOS-SIN VARIEDAD	S	0,00
1700000006777344	18-186-017-00132-00002	62000	PASTOS PERMANENTES DE 5 O MAS AÑOS-SIN VARIEDAD	S	6,98
1700000006777345	18-186-011-00027-00017	62000	PASTOS PERMANENTES DE 5 O MAS AÑOS-SIN VARIEDAD	S	0,12
1700000006777346	18-186-010-00633-00002	62000	PASTOS PERMANENTES DE 5 O MAS AÑOS-SIN VARIEDAD	S	0,14
1700000006777347	18-186-010-00634-00002	62000	PASTOS PERMANENTES DE 5 O MAS AÑOS-SIN VARIEDAD	S	2,22
1700000006777348	18-186-017-00130-00002	62000	PASTOS PERMANENTES DE 5 O MAS AÑOS-SIN VARIEDAD	S	11,90
1700000006777349	18-186-017-00338-00001	62000	PASTOS PERMANENTES DE 5 O MAS AÑOS-SIN VARIEDAD	S	0,25
1700000006777350	18-186-011-00026-00001	62000	PASTOS PERMANENTES DE 5 O MAS AÑOS-SIN VARIEDAD	S	0,14
1700000006777351	18-186-017-00112-00001	62000	PASTOS PERMANENTES DE 5 O MAS AÑOS-SIN VARIEDAD	S	1,37
1700000006777353	18-186-018-00001-00001	62000	PASTOS PERMANENTES DE 5 O MAS AÑOS-SIN VARIEDAD	S	16,08
1700000006777354	18-186-017-00331-00012	62000	PASTOS PERMANENTES DE 5 O MAS AÑOS-SIN VARIEDAD	S	2,73
1700000006777355	18-186-017-00331-00007	62000	PASTOS PERMANENTES DE 5 O MAS AÑOS-SIN VARIEDAD	S	0,06
1700000006777357	18-186-010-00633-00001	62000	PASTOS PERMANENTES DE 5 O MAS AÑOS-SIN VARIEDAD	S	2,25
1700000006777358	18-186-018-00008-00002	62000	PASTOS PERMANENTES DE 5 O MAS AÑOS-SIN VARIEDAD	S	0,01
1700000006777364	18-186-011-00027-00007	62000	PASTOS PERMANENTES DE 5 O MAS AÑOS-SIN VARIEDAD	S	0,14
1700000006777365	18-186-011-00027-00009	62000	PASTOS PERMANENTES DE 5 O MAS AÑOS-SIN VARIEDAD	S	2,76
1700000006777366	18-186-010-00016-00007	62000	PASTOS PERMANENTES DE 5 O MAS AÑOS-SIN VARIEDAD	S	0,19
1700000006777367	18-186-011-00027-00008	62000	PASTOS PERMANENTES DE 5 O MAS AÑOS-SIN VARIEDAD	S	1,22
1700000006777368	18-186-011-00027-00006	62000	PASTOS PERMANENTES DE 5 O MAS AÑOS-SIN VARIEDAD	S	0,19
1700000006777369	18-186-010-00016-00010	62000	PASTOS PERMANENTES DE 5 O MAS AÑOS-SIN	S	0,20

(1) Con incidencias que retienen pago o deniegan el expediente.
(2) Se calcula sobre superficie declarada admisible.
(3) Aplicación del artículo 16 bis del RD 147/2023.

Puede verificar la integridad de una copia de este documento mediante la lectura del código QR adjunto o mediante el acceso a la dirección https://ws050.juntadeandalucia.es/verificarFirma indicando el código de VERIFICACIÓN					
FIRMADO POR	RAQUEL MARIA ESPIN CRESPO		FECHA		26/06/2024
VERIFICACIÓN	Pk2jmLCR8DC45ERHX3KV56KD42RK4Q		PÁGINA		249/513



Recintos Determinados para el Cálculo de Garga Ganadera

REF.	REFERENCIA SIGPAC	CULTIVO	DESCRIPCIÓN CULTIVO	S/R	SUP.
					RESUELTA (ha)
			VARIEDAD		
1700000006777370	18-186-018-00003-00001	62000	PASTOS PERMANENTES DE 5 O MAS AÑOS-SIN VARIEDAD	S	0,48
1700000006777373	18-186-018-00008-00014	62000	PASTOS PERMANENTES DE 5 O MAS AÑOS-SIN VARIEDAD	S	0,29
1700000006777374	18-186-017-00126-00002	62000	PASTOS PERMANENTES DE 5 O MAS AÑOS-SIN VARIEDAD	S	10,02
1700000006777375	18-186-018-00005-00001	62000	PASTOS PERMANENTES DE 5 O MAS AÑOS-SIN VARIEDAD	S	0,04
1700000006777376	18-187-001-00001-00009	62000	PASTOS PERMANENTES DE 5 O MAS AÑOS-SIN VARIEDAD	S	389,96
1700000006777378	18-186-010-00016-00008	62000	PASTOS PERMANENTES DE 5 O MAS AÑOS-SIN VARIEDAD	S	0,06
1700000006777379	18-186-011-00027-00016	62000	PASTOS PERMANENTES DE 5 O MAS AÑOS-SIN VARIEDAD	S	0,03
1700000006777380	18-186-017-00331-00001	62000	PASTOS PERMANENTES DE 5 O MAS AÑOS-SIN VARIEDAD	S	8,31
1700000006777381	18-186-017-00332-00001	62000	PASTOS PERMANENTES DE 5 O MAS AÑOS-SIN VARIEDAD	S	0,69
1700000006777383	18-186-011-00027-00014	62000	PASTOS PERMANENTES DE 5 O MAS AÑOS-SIN VARIEDAD	S	0,08

(1) Con incidencias que retienen pago o deniegan el expediente.
(2) Se calcula sobre superficie declarada admisible.
(3) Aplicación del artículo 16 bis del RD 147/2023.

Puede verificar la integridad de una copia de este documento mediante la lectura del código QR adjunto o mediante el acceso a la dirección <https://ws050.juntadeandalucia.es/verificarFirma> indicando el código de VERIFICACIÓN

FIRMADO POR	RAQUEL MARIA ESPIN CRESPO	FECHA	26/06/2024
VERIFICACIÓN	Pk2jmLCR8DC45ERHX3KV56KD42RK4Q	PÁGINA	250/513





APELLIDOS Y NOMBRE / RAZÓN SOCIAL

PEREZ SALINAS JOSE

NIF

****3970*

EXPEDIENTE

1125738

RESOLUCIÓN

CONCESIÓN DE LA AYUDA

DATOS DE MANTENIMIENTO UNIDADES

GRUPO DE PAGO

ZONAS DE LIMITACIONES ESPECIFICAS

Sup. Dec. Admisible

2,31

Sup. Resuelta

2,31

Sobredecl.

0,00

% Sobredecl.

0,00

RESUMEN DE PAGOS

	IMPORTE (Euros)			
	RESUELTO	FEADER	MAPA	CAPADR
Pago realizado	295,68	251,33	29,01	15,34

APLICACIÓN DE REDUCCIONES Y PENALIZACIONES (%)

Criterios de subvencionabilidad (1)	Presentación tardía	Omisión declaración	Condicionabilidad
0,00	0,00	0,00	0,00

IMPORTE (Euros)

Calculado(2)	Reducción	Penalización	Reducción Penalización (3)	Penalización adicional	Resuelto	FEADER	MAPA	CAPADR
295,68 €	0,00 €	0,00 €	0,00 €	0,00 €	295,68 €	251,33 €	29,01 €	15,34 €
Importe Unitario:	128,00 €	Nuevo Importe Unitario:	128,00 €					

RECINTOS PROPUESTOS

REF.	REFERENCIA SIGPAC	CULTIVO	S/R	USO SIGPAC	Sup. Dec. admisible	Sup. Campo	Sup. Determ.	Sup. Resuelta
5321894	18-187-009-00274-0001	OLIVAR	S		0,28		0,28	0,28
5321895	18-187-009-00279-0009	OLIVAR	S		0,41		0,41	0,41
5531858	18-130-001-00385-0001	PASTOS PERMANENTES DE 5 O MAS AÑOS	S		1,62		1,62	1,62

(1) Con incidencias que retienen pago o deniegan el expediente.

(2) Se calcula sobre superficie declarada admisible.

(3) Aplicación del artículo 16 bis del RD 147/2023.

Puede verificar la integridad de una copia de este documento mediante la lectura del código QR adjunto o mediante el acceso a la dirección https://ws050.juntadeandalucia.es/verificarFirma indicando el código de VERIFICACIÓN				
FIRMADO POR	RAQUEL MARIA ESPIN CRESPO	FECHA	26/06/2024	
VERIFICACIÓN	Pk2jmLCR8DC45ERHX3KV56KD42RK4Q	PÁGINA	251/513	

**Datos considerados para el Cálculo de la Carga Ganadera del expediente**

Superficie determinada para Cálculo Carga Ganadera: 10,58 ha

Carga Ganadera del Expediente: 2,77 ugm/ha

<u>Explotación</u>	<u>Especie</u>	<u>Ugm Calculada para CG</u>
ES181820000043	CAPRINA	26,54
ES181820000043	OVINA	2,74

Recintos Determinados para el Cálculo de Garga Ganadera

<u>REF.</u>	<u>REFERENCIA SIGPAC</u>	<u>CULTIVO</u>	<u>DESCRIPCIÓN CULTIVO</u>	<u>S/R</u>	<u>SUP. RESUELTA (ha)</u>
4666668	18-186-004-00058-00002	62000	PASTOS PERMANENTES DE 5 O MAS AÑOS-SIN VARIEDAD	S	0,61
4666669	18-186-004-00058-00003	62000	PASTOS PERMANENTES DE 5 O MAS AÑOS-SIN VARIEDAD	S	1,01
5531858	18-130-001-00385-00001	62000	PASTOS PERMANENTES DE 5 O MAS AÑOS-SIN VARIEDAD	S	1,62
5533824	18-186-002-00124-00001	62000	PASTOS PERMANENTES DE 5 O MAS AÑOS-SIN VARIEDAD	S	0,82
170000003071181	18-036-012-00243-00006	62000	PASTOS PERMANENTES DE 5 O MAS AÑOS-SIN VARIEDAD	S	0,05
170000003071182	18-186-003-00033-00001	62000	PASTOS PERMANENTES DE 5 O MAS AÑOS-SIN VARIEDAD	S	6,10
170000003071187	18-186-017-00121-00001	62000	PASTOS PERMANENTES DE 5 O MAS AÑOS-SIN VARIEDAD	S	0,14
170000003071188	18-186-017-00121-00002	62000	PASTOS PERMANENTES DE 5 O MAS AÑOS-SIN VARIEDAD	S	0,06
170000003071189	18-186-017-00121-00008	62000	PASTOS PERMANENTES DE 5 O MAS AÑOS-SIN VARIEDAD	S	0,14
170000003071195	18-186-017-00121-00012	62000	PASTOS PERMANENTES DE 5 O MAS AÑOS-SIN VARIEDAD	S	0,03

(1) Con incidencias que retienen pago o deniegan el expediente.

(2) Se calcula sobre superficie declarada admisible.

(3) Aplicación del artículo 16 bis del RD 147/2023.

Puede verificar la integridad de una copia de este documento mediante la lectura del código QR adjunto o mediante el acceso a la dirección <https://ws050.juntadeandalucia.es/verificarFirma> indicando el código de VERIFICACIÓN

FIRMADO POR RAQUEL MARIA ESPIN CRESPO FECHA 26/06/2024

VERIFICACIÓN Pk2jmLCR8DC45ERHX3KV56KD42RK4Q PÁGINA 252/513





APELLIDOS Y NOMBRE / RAZÓN SOCIAL

PIMENTEL FERNANDEZ JUAN DANIEL

NIF

****5755*

EXPEDIENTE

1174521

RESOLUCIÓN

CONCESIÓN DE LA AYUDA

DATOS DE MANTENIMIENTO UNIDADES

GRUPO DE PAGO	Sup. Dec. Admisible	Sup. Resuelta	Sobredecl.	% Sobredecl.
ZONAS DE LIMITACIONES ESPECIFICAS	317,86	317,86	0,00	0,00

RESUMEN DE PAGOS

	IMPORTE (Euros)			
	RESUELTO	FEADER	MAPA	CAPADR
Pago realizado	2.803,24	2.382,75	275,00	145,49
A pagar	12,58	10,69	1,23	0,66
TOTAL	2.815,82	2.393,44	276,23	146,15

APLICACIÓN DE REDUCCIONES Y PENALIZACIONES (%)

Crterios de subvencionabilidad (1)	Presentación tardía	Omisión declaración	Condicionalidad
0,00	0,00	0,00	0,00

IMPORTE (Euros)

Calculado(2)	Reducción	Penalización	Reducción Penalización (3)	Penalización adicional	Resuelto	FEADER	MAPA	CAPADR
2.815,82 €	0,00 €	0,00 €	0,00 €	0,00 €	2.815,82 €	2.393,45 €	276,23 €	146,14 €
Importe Unitario:	128,00 €	Nuevo Importe Unitario:	8,86 €					

RECINTOS PROPUESTOS

REF.	REFERENCIA SIGPAC	CULTIVO	S/R	USO SIGPAC	Sup. Dec. admisible	Sup. Campo	Sup. Determ.	Sup. Resuelta
1700000006283262	18-135-007-00133-0001	PASTOS PERMANENTES DE 5 O MAS AÑOS	S		0,64		0,64	0,64
1700000006283264	18-135-012-00090-0001	BARBECHO TRADICIONAL	R		0,72		0,72	0,72
1700000006283266	18-135-012-00093-0005	BARBECHO TRADICIONAL	R		0,72		0,72	0,72
1700000006283267	18-135-012-00091-0001	PASTOS PERMANENTES DE 5 O MAS AÑOS	S		3,89		3,89	3,89
1700000006283268	18-135-012-00093-0004	PASTOS PERMANENTES DE 5 O MAS AÑOS	S		102,45		102,45	102,45
1700000006283269	18-135-012-00093-0003	PASTOS PERMANENTES DE 5 O MAS AÑOS	S		0,42		0,42	0,42
1700000006283270	18-135-007-00134-0001	PASTOS PERMANENTES DE 5 O MAS AÑOS	S		2,58		2,58	2,58
1700000006283271	18-135-007-00135-0001	PASTOS PERMANENTES DE 5 O MAS AÑOS	S		37,40		37,40	37,40
1700000006283272	18-135-012-00087-0001	PASTOS PERMANENTES DE 5 O MAS AÑOS	S		1,33		1,33	1,33
1700000006283273	18-135-012-00088-0005	PASTOS PERMANENTES DE 5 O MAS AÑOS	S		3,15		3,15	3,15
1700000006283274	18-135-012-00088-0003	PASTOS PERMANENTES DE 5 O MAS AÑOS	S		160,13		160,13	160,13
1700000006283275	18-135-012-00088-0006	PASTOS PERMANENTES DE 5 O MAS AÑOS	S		0,88		0,88	0,88
1700000006283276	18-135-012-00089-0002	PASTOS PERMANENTES DE 5 O MAS AÑOS	S		0,08		0,08	0,08
1700000006283277	18-135-012-00089-0003	PASTOS PERMANENTES DE 5 O MAS AÑOS	S		0,22		0,22	0,22
1700000006283278	18-135-012-00092-0001	PASTOS PERMANENTES DE 5 O MAS AÑOS	S		3,27		3,27	3,25

INCIDENCIAS

INCIDENCIA DESCRIPCIÓN

- 3795 Recinto declarado con una situación de riesgo de abandono.
Recinto:18-135-012-00090-00001 Cultivo: -
Recinto:18-135-012-00093-00005 Cultivo: -
- 4272 Verifica que las líneas de declaración de las Solicitudes Únicas no tienen solapes con la capa de Retroactividad Gráfica (ambas de la misma campaña) a nivel de expediente/línea de declaración gráfica de la solicitud.
Recinto:18-135-012-00092-00001 Cultivo: - Agregado de la referencia del recinto.:0 Zona de la referencia del recinto.:0 Superficie solapada.:0,02 Id. Incid.:95116958

(1) Con incidencias que retienen pago o deniegan el expediente.

(2) Se calcula sobre superficie declarada admisible.

(3) Aplicación del artículo 16 bis del RD 147/2023.

Puede verificar la integridad de una copia de este documento mediante la lectura del código QR adjunto o mediante el acceso a la dirección https://ws050.juntadeandalucia.es/verificarFirma indicando el código de VERIFICACIÓN				
FIRMADO POR	RAQUEL MARIA ESPIN CRESPO	FECHA	26/06/2024	
VERIFICACIÓN	Pk2jmLCR8DC45ERHX3KV56KD42RK4Q	PÁGINA	253/513	



Datos considerados para el Cálculo de la Carga Ganadera del expediente

Superficie determinada para Cálculo Carga Ganadera: 317,86 ha
Carga Ganadera del Expediente: 0,39 ugm/ha

Explotación	Especie	Ugm Calculada para CG
ES181340000028	BOVINA	84,35
ES181340000028	CAPRINA	39,36

Recintos Determinados para el Cálculo de Garga Ganadera

REF.	REFERENCIA SIGPAC	CULTIVO	DESCRIPCIÓN CULTIVO	S/R	SUP. RESUELTA (ha)
-1026759	18-135-012-00093-00009	62000	PASTOS PERMANENTES DE 5 O MAS AÑOS-SIN VARIEDAD	S	0,00
170000006283262	18-135-007-00133-00001	62000	PASTOS PERMANENTES DE 5 O MAS AÑOS-SIN VARIEDAD	S	0,64
170000006283264	18-135-012-00090-00001	20000	BARBECHO TRADICIONAL-SIN VARIEDAD	R	0,72
170000006283266	18-135-012-00093-00005	20000	BARBECHO TRADICIONAL-SIN VARIEDAD	R	0,72
170000006283267	18-135-012-00091-00001	62000	PASTOS PERMANENTES DE 5 O MAS AÑOS-SIN VARIEDAD	S	3,89
170000006283268	18-135-012-00093-00004	62000	PASTOS PERMANENTES DE 5 O MAS AÑOS-SIN VARIEDAD	S	102,45
170000006283269	18-135-012-00093-00003	62000	PASTOS PERMANENTES DE 5 O MAS AÑOS-SIN VARIEDAD	S	0,42
170000006283270	18-135-007-00134-00001	62000	PASTOS PERMANENTES DE 5 O MAS AÑOS-SIN VARIEDAD	S	2,58
170000006283271	18-135-007-00135-00001	62000	PASTOS PERMANENTES DE 5 O MAS AÑOS-SIN VARIEDAD	S	37,40
170000006283272	18-135-012-00087-00001	62000	PASTOS PERMANENTES DE 5 O MAS AÑOS-SIN VARIEDAD	S	1,33
170000006283273	18-135-012-00088-00005	62000	PASTOS PERMANENTES DE 5 O MAS AÑOS-SIN VARIEDAD	S	3,15
170000006283274	18-135-012-00088-00003	62000	PASTOS PERMANENTES DE 5 O MAS AÑOS-SIN VARIEDAD	S	160,13
170000006283275	18-135-012-00088-00006	62000	PASTOS PERMANENTES DE 5 O MAS AÑOS-SIN VARIEDAD	S	0,88
170000006283276	18-135-012-00089-00002	62000	PASTOS PERMANENTES DE 5 O MAS AÑOS-SIN VARIEDAD	S	0,08
170000006283277	18-135-012-00089-00003	62000	PASTOS PERMANENTES DE 5 O MAS AÑOS-SIN VARIEDAD	S	0,22
170000006283278	18-135-012-00092-00001	62000	PASTOS PERMANENTES DE 5 O MAS AÑOS-SIN VARIEDAD	S	3,25

Incidencias de carga ganadera

INCIDENCIA DESCRIPCIÓN

3795 Recinto declarado con una situación de riesgo de abandono.
Recinto:18-135-012-00090-00001 Cultivo: -
Recinto:18-135-012-00093-00005 Cultivo: -

(1) Con incidencias que retienen pago o deniegan el expediente.
(2) Se calcula sobre superficie declarada admisible.
(3) Aplicación del artículo 16 bis del RD 147/2023.

Puede verificar la integridad de una copia de este documento mediante la lectura del código QR adjunto o mediante el acceso a la dirección <https://ws050.juntadeandalucia.es/verificarFirma> indicando el código de VERIFICACIÓN

FIRMADO POR	RAQUEL MARIA ESPIN CRESPO	FECHA	26/06/2024
VERIFICACIÓN	Pk2jmLCR8DC45ERHX3KV56KD42RK4Q	PÁGINA	254/513





APELLIDOS Y NOMBRE / RAZÓN SOCIAL

PINTOR COBO JUAN JOSE

NIF
****1245*

EXPEDIENTE
1215121

RESOLUCIÓN
CONCESIÓN DE LA AYUDA

DATOS DE MANTENIMIENTO UNIDADES

GRUPO DE PAGO	Sup. Dec. Admisible	Sup. Resuelta	Sobredecl.	% Sobredecl.
ZONAS DE LIMITACIONES ESPECIFICAS	5,87	5,87	0,00	0,00

RESUMEN DE PAGOS

	IMPORTE (Euros)			
	RESUELTO	FEADER	MAPA	CAPADR
Pago realizado	751,36	638,66	73,71	38,99

APLICACIÓN DE REDUCCIONES Y PENALIZACIONES (%)

Criterios de subvencionabilidad (1)	Presentación tardía	Omisión declaración	Condicionalidad
0,00	0,00	0,00	0,00

IMPORTE (Euros)

Calculado(2)	Reducción	Penalización	Reducción Penalización (3)	Penalización adicional	Resuelto	FEADER	MAPA	CAPADR
751,36 €	0,00 €	0,00 €	0,00 €	0,00 €	751,36 €	638,66 €	73,71 €	38,99 €
Importe Unitario:	128,00 €	Nuevo Importe Unitario:	128,00 €					

RECINTOS PROPUESTOS

REF.	REFERENCIA SIGPAC	CULTIVO	S/R	USO SIGPAC	Sup. Dec. admisible	Sup. Campo	Sup. Determ.	Sup. Resuelta
-1095626	18-118-016-00004-0002	OLIVAR	S		0,02		0,02	0,02
-1074729	18-118-015-00053-0013	OLIVAR	S		0,02		0,02	0,02
1700000006414953	18-118-015-00053-0001	OLIVAR	S		3,24		3,24	3,24
1700000006414956	18-118-016-00003-0001	OLIVAR	S		0,33		0,33	0,33
1700000006414957	18-118-016-00005-0001	OLIVAR	S		0,73		0,73	0,73
1700000006414958	18-118-016-00010-0001	OLIVAR	S		0,40		0,40	0,40
1700000006414960	18-118-015-00053-0004	ALMENDROS	R		1,13		1,13	1,13

INCIDENCIAS

INCIDENCIA DESCRIPCIÓN

86022	Verifica que determinados recintos declarados por el expte para la operación, no se corresponde con la ZONA DESFAVORECIDA. Y no ha sido solicitada la operación análoga o correspondiente. Recinto:18-150-009-00144-00001 Cultivo:101010 OLIVAR-PICUAL Regadío Operación correcta del recinto:6613.1
86124	Recinto de forrajera para Cálculo de Carga Ganadera que No pertenece a Explotación. Recinto:18-118-015-00053-00009 Cultivo:62000 PASTOS PERMANENTES DE 5 O MAS AÑOS-SIN VARIEDAD Secano

(1) Con incidencias que retienen pago o deniegan el expediente.

(2) Se calcula sobre superficie declarada admisible.

(3) Aplicación del artículo 16 bis del RD 147/2023.

Puede verificar la integridad de una copia de este documento mediante la lectura del código QR adjunto o mediante el acceso a la dirección <https://ws050.juntadeandalucia.es/verificarFirma> indicando el código de VERIFICACIÓN

FIRMADO POR	RAQUEL MARIA ESPIN CRESPO	FECHA	26/06/2024
VERIFICACIÓN	Pk2jmLCR8DC45ERHX3KV56KD42RK4Q	PÁGINA	255/513





APELLIDOS Y NOMBRE / RAZÓN SOCIAL

PORCEL RODRIGUEZ FRANCISCO

NIF
****2708*

EXPEDIENTE
1158897

RESOLUCIÓN
CONCESIÓN DE LA AYUDA

DATOS DE MANTENIMIENTO UNIDADES

GRUPO DE PAGO	Sup. Dec. Admisible	Sup. Resuelta	Sobredecl.	% Sobredecl.
ZONAS DE LIMITACIONES ESPECIFICAS	263,81	263,81	0,00	0,00

RESUMEN DE PAGOS

	IMPORTE (Euros)			
	RESUELTO	FEADER	MAPA	CAPADR
Pago realizado	2.816,00	2.393,60	276,25	146,15

APLICACIÓN DE REDUCCIONES Y PENALIZACIONES (%)

Criterios de subvencionabilidad (1)	Presentación tardía	Omisión declaración	Condicionabilidad
0,00	0,00	0,00	0,00

IMPORTE (Euros)

Calculado(2)	Reducción	Penalización	Reducción Penalización (3)	Penalización adicional	Resuelto	FEADER	MAPA	CAPADR
2.816,00 €	0,00 €	0,00 €	0,00 €	0,00 €	2.816,00 €	2.393,60 €	276,25 €	146,15 €
Importe Unitario:	128,00 €	Nuevo Importe Unitario:	10,67 €					

RECINTOS PROPUESTOS

REF.	REFERENCIA SIGPAC	CULTIVO	S/R	USO SIGPAC	Sup. Dec. admisible	Sup. Campo	Sup. Determ.	Sup. Resuelta
5091408	18-124-004-00241-0001	PASTOS PERMANENTES DE 5 O MAS AÑOS	S		15,81		15,81	15,81
5091409	18-124-008-00003-0001	PASTOS PERMANENTES DE 5 O MAS AÑOS	S		60,57		60,57	60,57
5091410	18-124-008-00004-0001	PASTOS PERMANENTES DE 5 O MAS AÑOS	S		104,58		104,58	104,58
5091415	18-124-008-00033-0001	PASTOS PERMANENTES DE 5 O MAS AÑOS	S		34,14		34,14	34,14
5091594	18-124-008-00033-0002	PASTOS PERMANENTES DE 5 O MAS AÑOS	S		48,71		48,71	48,71

INCIDENCIAS

INCIDENCIA DESCRIPCIÓN

86119 Carga ganadera NO cumple con el valor mínimo de 0,2 UGM/ha.
 Recinto:18-124-900-99000-99001 Cultivo:62000 PASTOS PERMANENTES DE 5 O MAS AÑOS-SIN VARIEDAD Secano Carga Ganadera:0,19

(1) Con incidencias que retienen pago o deniegan el expediente.
 (2) Se calcula sobre superficie declarada admisible.
 (3) Aplicación del artículo 16 bis del RD 147/2023.

Puede verificar la integridad de una copia de este documento mediante la lectura del código QR adjunto o mediante el acceso a la dirección <https://ws050.juntadeandalucia.es/verificarFirma> indicando el código de VERIFICACIÓN

FIRMADO POR	RAQUEL MARIA ESPIN CRESPO	FECHA	26/06/2024
VERIFICACIÓN	Pk2jmLCR8DC45ERHX3KV56KD42RK4Q	PÁGINA	256/513





Datos considerados para el Cálculo de la Carga Ganadera del expediente

Superficie determinada para Cálculo Carga Ganadera: 396,05 ha
Carga Ganadera del Expediente: 0,19 ugm/ha

<u>Explotación</u>	<u>Especie</u>	<u>Ugm Calculada para CG</u>
ES181230000020	BOVINA	73,90

Recintos Determinados para el Cálculo de Garga Ganadera

<u>REF.</u>	<u>REFERENCIA SIGPAC</u>	<u>CULTIVO</u>	<u>DESCRIPCIÓN CULTIVO</u>	<u>S/R</u>	<u>SUP. RESUELTA (ha)</u>
5091408	18-124-004-00241-00001	62000	PASTOS PERMANENTES DE 5 O MAS AÑOS-SIN VARIEDAD	S	15,81
5091409	18-124-008-00003-00001	62000	PASTOS PERMANENTES DE 5 O MAS AÑOS-SIN VARIEDAD	S	60,57
5091410	18-124-008-00004-00001	62000	PASTOS PERMANENTES DE 5 O MAS AÑOS-SIN VARIEDAD	S	104,58
5091415	18-124-008-00033-00001	62000	PASTOS PERMANENTES DE 5 O MAS AÑOS-SIN VARIEDAD	S	34,14
5091594	18-124-008-00033-00002	62000	PASTOS PERMANENTES DE 5 O MAS AÑOS-SIN VARIEDAD	S	48,71
6919028	18-124-900-99000-99001	62000	PASTOS PERMANENTES DE 5 O MAS AÑOS-SIN VARIEDAD	S	132,24

(1) Con incidencias que retienen pago o deniegan el expediente.
(2) Se calcula sobre superficie declarada admisible.
(3) Aplicación del artículo 16 bis del RD 147/2023.

Puede verificar la integridad de una copia de este documento mediante la lectura del código QR adjunto o mediante el acceso a la dirección https://ws050.juntadeandalucia.es/verificarFirma indicando el código de VERIFICACIÓN				
FIRMADO POR	RAQUEL MARIA ESPIN CRESPO	FECHA	26/06/2024	
VERIFICACIÓN	Pk2jmLCR8DC45ERHX3KV56KD42RK4Q	PÁGINA	257/513	

**APELLIDOS Y NOMBRE / RAZÓN SOCIAL**

PORTILLO MARTOS JUAN FRANCISCO

NIF

****8965*

EXPEDIENTE

1234900

RESOLUCIÓN

CONCESIÓN DE LA AYUDA

DATOS DE MANTENIMIENTO UNIDADES

GRUPO DE PAGO	Sup. Dec. Admisible	Sup. Resuelta	Sobredecl.	% Sobredecl.
ZONAS DE LIMITACIONES ESPECIFICAS	41,27	41,27	0,00	0,00

RESUMEN DE PAGOS

	IMPORTE (Euros)			
	RESUELTO	FEADER	MAPA	CAPADR
Pago realizado	2.751,98	2.339,18	269,97	142,83
A pagar	58,57	49,78	5,75	3,04
TOTAL	2.810,55	2.388,96	275,72	145,87

APLICACIÓN DE REDUCCIONES Y PENALIZACIONES (%)

Crterios de subvencionabilidad (1)	Presentación tardía	Omisión declaración	Condicionalidad
0,00	0,00	0,00	0,00

IMPORTE (Euros)

Calculado(2)	Reducción	Penalización	Reducción Penalización (3)	Penalización adicional	Resuelto	FEADER	MAPA	CAPADR
2.810,55 €	0,00 €	0,00 €	0,00 €	0,00 €	2.810,55 €	2.388,97 €	275,71 €	145,87 €
Importe Unitario:	128,00 €	Nuevo Importe Unitario:	68,10 €					

RECINTOS PROPUESTOS

REF.	REFERENCIA SIGPAC	CULTIVO	S/R	USO SIGPAC	Sup. Dec. admisible	Sup. Campo	Sup. Determ.	Sup. Resuelta
-766546	18-071-505-00008-0005	BARBECHO TRADICIONAL	R		0,85		0,85	0,85
-604610	18-071-505-00008-0004	ALMENDROS	R		4,02		4,02	4,02
-477337	18-071-503-00068-0002	BARBECHO TRADICIONAL	S		0,09		0,09	0,09
4228714	18-071-503-00053-0001	CEBADA	S		4,05		4,05	4,05
4683624	18-071-505-00008-0001	ALMENDROS	S		0,06		0,06	0,06
5509366	18-071-010-00050-0002	ALMENDROS	S		0,89		0,89	0,89
5509367	18-071-512-00235-0001	ALMENDROS	R		0,10		0,10	0,10
5509368	18-071-512-00235-0002	OLIVAR	R		0,29		0,29	0,29
1700000006744799	18-071-512-00181-0001	OLIVAR	R		0,33		0,33	0,33
1700000006744801	18-071-505-00008-0003	ALMENDROS	R		0,39		0,39	0,39
1700000006744802	18-071-504-00095-0001	CEBADA	R		3,38		3,38	3,38
1700000006744803	18-071-501-00015-0001	ALMENDROS	S		4,91		4,91	4,91
1700000006744804	18-071-508-00113-0001	ALMENDROS	R		3,40		3,40	3,32
1700000006744805	18-071-505-00058-0006	ALMENDROS	R		0,17		0,17	0,17
1700000006744806	18-071-501-00028-0001	ALMENDROS	S		1,11		1,11	1,11
1700000006744807	18-071-511-00146-0001	ALMENDROS	S		0,38		0,38	0,38
1700000006744808	18-071-512-00036-0002	ALMENDROS	R		0,74		0,74	0,74
1700000006744809	18-071-512-00186-0002	ALMENDROS	R		0,70		0,70	0,70
1700000006744810	18-071-512-00186-0004	ALMENDROS	R		0,95		0,95	0,95
1700000006744811	18-071-503-00068-0001	ALMENDROS	S		3,77		3,77	3,77
1700000006744812	18-071-503-00086-0001	ALMENDROS	S		5,27		5,27	5,27
1700000006744813	18-071-505-00058-0001	ALMENDROS	R		1,38		1,38	1,38
1700000006744814	18-071-505-00044-0001	ALMENDROS	R		3,25		3,25	3,25
1700000006744815	18-071-512-00010-0001	ALMENDROS	R		0,87		0,87	0,87

(1) Con incidencias que retienen pago o deniegan el expediente.

(2) Se calcula sobre superficie declarada admisible.

(3) Aplicación del artículo 16 bis del RD 147/2023.

Puede verificar la integridad de una copia de este documento mediante la lectura del código QR adjunto o mediante el acceso a la dirección <https://ws050.juntadeandalucia.es/verificarFirma> indicando el código de VERIFICACIÓN

FIRMADO POR	RAQUEL MARIA ESPIN CRESPO	FECHA	26/06/2024
VERIFICACIÓN	Pk2jmLCR8DC45ERHX3KV56KD42RK4Q	PÁGINA	258/513





INCIDENCIAS

INCIDENCIA DESCRIPCIÓN

- 3795 Recinto declarado con una situación de riesgo de abandono.
Recinto:18-071-503-00068-00002 Cultivo: -
Recinto:18-071-505-00008-00005 Cultivo: -
- 4272 Verifica que las líneas de declaración de las Solicitudes Únicas no tienen solapes con la capa de Retroactividad Gráfica (ambas de la misma campaña) a nivel de expediente/línea de declaración gráfica de la solicitud.
Recinto:18-071-508-00113-00001 Cultivo: - Agregado de la referencia del recinto.:0 Zona de la referencia del recinto.:0 Superficie solapada.:0,08 Id. Incid.:95117129

Datos considerados para el Cálculo de la Carga Ganadera del expediente

Superficie determinada para Cálculo Carga Ganadera: 0,00 ha
Carga Ganadera del Expediente: 0,00 ugm/ha

Incidentes de carga ganadera

INCIDENCIA DESCRIPCIÓN

- 3795 Recinto declarado con una situación de riesgo de abandono.
Recinto:18-071-505-00008-00005 Cultivo: -
Recinto:18-071-503-00068-00002 Cultivo: -
- 8227 Control por Monitorización sin respuesta por parte del productor y, por tanto, sin Juicio Experto de campo.
Recinto:18-071-505-00008-00005 Cultivo:20000 BARBECHO TRADICIONAL-SIN VARIEDAD
- 86132 Recinto superficie forrajera que no realiza la actividad de producción de pastoreo.
Recinto:18-071-505-00008-00005 Cultivo:20000 BARBECHO TRADICIONAL-SIN VARIEDAD Regadío
Recinto:18-071-503-00068-00002 Cultivo:20000 BARBECHO TRADICIONAL-SIN VARIEDAD Secano

(1) Con incidencias que retienen pago o deniegan el expediente.
(2) Se calcula sobre superficie declarada admisible.
(3) Aplicación del artículo 16 bis del RD 147/2023.

Puede verificar la integridad de una copia de este documento mediante la lectura del código QR adjunto o mediante el acceso a la dirección https://ws050.juntadeandalucia.es/verificarFirma indicando el código de VERIFICACIÓN				
FIRMADO POR	RAQUEL MARIA ESPIN CRESPO	FECHA	26/06/2024	
VERIFICACIÓN	Pk2jmLCR8DC45ERHX3KV56KD42RK4Q	PÁGINA	259/513	



APELLIDOS Y NOMBRE / RAZÓN SOCIAL

PUERTAS CARVAJAL RAFAEL

NIF
****1323*

EXPEDIENTE
1087060

RESOLUCIÓN
CONCESIÓN DE LA AYUDA

DATOS DE MANTENIMIENTO UNIDADES

GRUPO DE PAGO

ZONAS DE LIMITACIONES ESPECIFICAS

Sup. Dec. Admisible	Sup. Resuelta	Sobredecl.	% Sobredecl.
69,83	69,83	0,00	0,00

RESUMEN DE PAGOS

	IMPORTE (Euros)			
	RESUELTO	FEADER	MAPA	CAPADR
Pago realizado	2.816,00	2.393,60	276,25	146,15

APLICACIÓN DE REDUCCIONES Y PENALIZACIONES (%)

Criterios de subvencionabilidad (1)	Presentación tardía	Omisión declaración	Condicionabilidad
0,00	0,00	0,00	0,00

IMPORTE (Euros)

Calculado(2)	Reducción	Penalización	Reducción Penalización (3)	Penalización adicional	Resuelto	FEADER	MAPA	CAPADR
2.816,00 €	0,00 €	0,00 €	0,00 €	0,00 €	2.816,00 €	2.393,60 €	276,25 €	146,15 €
Importe Unitario:	128,00 €	Nuevo Importe Unitario:	40,33 €					

(1) Con incidencias que retienen pago o deniegan el expediente.
 (2) Se calcula sobre superficie declarada admisible.
 (3) Aplicación del artículo 16 bis del RD 147/2023.

Puede verificar la integridad de una copia de este documento mediante la lectura del código QR adjunto o mediante el acceso a la dirección https://ws050.juntadeandalucia.es/verificarFirma indicando el código de VERIFICACIÓN				
FIRMADO POR	RAQUEL MARIA ESPIN CRESPO	FECHA	26/06/2024	
VERIFICACIÓN	Pk2jmLCR8DC45ERHX3KV56KD42RK4Q	PÁGINA	260/513	



RECINTOS PROPUESTOS

REF.	REFERENCIA SIGPAC	CULTIVO	S/R	USO SIGPAC	Sup. Dec. admisible	Sup. Campo	Sup. Determ.	Sup. Resuelta
-1504265	18-099-001-00036-0003	CEBADA	R		1,13		1,13	1,13
-1504264	18-099-001-00036-0002	TRIGO BLANDO	R		1,72		1,72	1,72
4585585	18-099-002-00003-0001	BARBECHO TRADICIONAL	S		2,79		2,79	2,79
1700000005255304	18-099-001-00021-0001	CEBADA	R		0,44		0,44	0,44
1700000005255305	18-099-001-00022-0001	CEBADA	R		0,93		0,93	0,93
1700000005255306	18-099-009-00071-0001	BARBECHO TRADICIONAL	S		4,51		4,51	4,51
1700000005255308	18-099-008-00105-0001	BARBECHO TRADICIONAL	S		2,37		2,37	2,37
1700000005255309	18-099-015-00224-0002	BARBECHO TRADICIONAL	R		0,35		0,35	0,35
1700000005255310	18-099-010-00075-0001	BARBECHO TRADICIONAL	S		2,66		2,66	2,66
1700000005255311	18-099-015-00260-0001	BARBECHO TRADICIONAL	R		0,40		0,40	0,40
1700000005255312	18-099-015-00241-0002	BARBECHO TRADICIONAL	R		0,89		0,89	0,89
1700000005255313	18-099-010-00086-0001	BARBECHO TRADICIONAL	S		0,83		0,83	0,83
1700000005255314	18-099-018-00034-0001	OLIVAR	R		0,16		0,16	0,16
1700000005255315	18-099-001-00043-0001	CEBADA	S		0,22		0,22	0,22
1700000005255318	18-099-016-00461-0001	OLIVAR	R		0,28		0,28	0,28
1700000005255320	18-099-015-00435-0001	OLIVAR	R		0,04		0,04	0,04
1700000005255322	18-099-004-00010-0001	BARBECHO TRADICIONAL	S		2,83		2,83	2,83
1700000005255327	18-099-003-00013-0001	BARBECHO TRADICIONAL	R		1,70		1,70	1,70
1700000005255328	18-099-008-00109-0001	BARBECHO TRADICIONAL	S		0,94		0,94	0,94
1700000005255329	18-099-006-00016-0001	BARBECHO TRADICIONAL	R		3,84		3,84	3,84
1700000005255331	18-099-001-00083-0001	TRIGO BLANDO	R		2,64		2,64	2,64
1700000005255332	18-099-001-00043-0001	CEBADA	R		0,30		0,30	0,30
1700000005255333	18-099-008-00101-0001	BARBECHO TRADICIONAL	S		3,19		3,19	3,19
1700000005255334	18-099-002-00026-0001	CEBADA	S		5,12		5,12	5,12
1700000005255335	18-099-008-00099-0001	BARBECHO TRADICIONAL	S		1,49		1,49	1,49
1700000005255336	18-099-006-00054-0001	CEBADA	R		1,24		1,24	1,24
1700000005255337	18-099-001-00036-0001	CEBADA	S		1,78		1,78	1,78
1700000005255338	18-099-006-00007-0001	CEBADA	R		5,34		5,34	5,34
1700000005255340	18-099-005-00027-0001	CEBADA	R		1,32		1,32	1,32
1700000005255341	18-099-005-00026-0001	CEBADA	R		1,42		1,42	1,42
1700000005255343	18-099-001-00068-0001	CEBADA	R		0,52		0,52	0,52
1700000005255344	18-099-003-00022-0001	CEBADA	R		0,51		0,51	0,51
1700000005255345	18-099-002-00089-0001	BARBECHO TRADICIONAL	S		3,54		3,54	3,54
1700000005255346	18-099-003-00098-0001	BARBECHO TRADICIONAL	R		1,83		1,83	1,83
1700000005255347	18-099-017-00341-0001	ALMENDROS	S		0,48		0,48	0,48
1700000005255348	18-099-005-00083-0004	ALMENDROS	S		0,85		0,85	0,85
1700000005255349	18-099-004-00094-0001	ALMENDROS	S		4,44		4,44	4,44
1700000005255350	18-099-004-00096-0001	ALMENDROS	S		2,13		2,13	2,13
1700000005255351	18-099-029-00034-0001	ALMENDROS	S		0,86		0,86	0,86
1700000005255352	18-099-025-00067-0001	ALMENDROS	S		1,03		1,03	1,03
1700000005255353	18-099-025-00091-0001	ALMENDROS	S		0,77		0,77	0,77

Datos considerados para el Cálculo de la Carga Ganadera del expediente

Superficie determinada para Cálculo Carga Ganadera: 0,00 ha

Carga Ganadera del Expediente: 0,00 ugm/ha

Incidencias de carga ganadera

INCIDENCIA DESCRIPCIÓN

86132 Recinto superficie forrajera que no realiza la actividad de producción de pastoreo.

(1) Con incidencias que retienen pago o deniegan el expediente.
 (2) Se calcula sobre superficie declarada admisible.
 (3) Aplicación del artículo 16 bis del RD 147/2023.

Puede verificar la integridad de una copia de este documento mediante la lectura del código QR adjunto o mediante el acceso a la dirección https://ws050.juntadeandalucia.es/verificarFirma indicando el código de VERIFICACIÓN					
FIRMADO POR	RAQUEL MARIA ESPIN CRESPO		FECHA		26/06/2024
VERIFICACIÓN	Pk2jmLCR8DC45ERHX3KV56KD42RK4Q		PÁGINA		261/513



Recinto:18-099-002-00003-00001	Cultivo:20000	BARBECHO TRADICIONAL-SIN VARIEDAD	Secano
Recinto:18-099-009-00071-00001	Cultivo:20000	BARBECHO TRADICIONAL-SIN VARIEDAD	Secano
Recinto:18-099-008-00105-00001	Cultivo:20000	BARBECHO TRADICIONAL-SIN VARIEDAD	Secano
Recinto:18-099-015-00224-00002	Cultivo:20000	BARBECHO TRADICIONAL-SIN VARIEDAD	Regadío
Recinto:18-099-010-00075-00001	Cultivo:20000	BARBECHO TRADICIONAL-SIN VARIEDAD	Secano
Recinto:18-099-015-00260-00001	Cultivo:20000	BARBECHO TRADICIONAL-SIN VARIEDAD	Regadío
Recinto:18-099-015-00241-00002	Cultivo:20000	BARBECHO TRADICIONAL-SIN VARIEDAD	Regadío
Recinto:18-099-010-00086-00001	Cultivo:20000	BARBECHO TRADICIONAL-SIN VARIEDAD	Secano
Recinto:18-099-004-00010-00001	Cultivo:20000	BARBECHO TRADICIONAL-SIN VARIEDAD	Secano
Recinto:18-099-003-00013-00001	Cultivo:20000	BARBECHO TRADICIONAL-SIN VARIEDAD	Regadío
Recinto:18-099-008-00109-00001	Cultivo:20000	BARBECHO TRADICIONAL-SIN VARIEDAD	Secano
Recinto:18-099-006-00016-00001	Cultivo:20000	BARBECHO TRADICIONAL-SIN VARIEDAD	Regadío
Recinto:18-099-008-00101-00001	Cultivo:20000	BARBECHO TRADICIONAL-SIN VARIEDAD	Secano
Recinto:18-099-008-00099-00001	Cultivo:20000	BARBECHO TRADICIONAL-SIN VARIEDAD	Secano
Recinto:18-099-002-00089-00001	Cultivo:20000	BARBECHO TRADICIONAL-SIN VARIEDAD	Secano
Recinto:18-099-003-00098-00001	Cultivo:20000	BARBECHO TRADICIONAL-SIN VARIEDAD	Regadío

(1) Con incidencias que retienen pago o deniegan el expediente.
(2) Se calcula sobre superficie declarada admisible.
(3) Aplicación del artículo 16 bis del RD 147/2023.

Puede verificar la integridad de una copia de este documento mediante la lectura del código QR adjunto o mediante el acceso a la dirección https://ws050.juntadeandalucia.es/verificarFirma indicando el código de VERIFICACIÓN				
FIRMADO POR	RAQUEL MARIA ESPIN CRESPO	FECHA	26/06/2024	
VERIFICACIÓN	Pk2jmLCR8DC45ERHX3KV56KD42RK4Q	PÁGINA	262/513	



APELLIDOS Y NOMBRE / RAZÓN SOCIAL

QUESADA MEGIAS MANUEL

NIF
****2551*

EXPEDIENTE
1054780

RESOLUCIÓN
CONCESIÓN DE LA AYUDA

DATOS DE MANTENIMIENTO UNIDADES

GRUPO DE PAGO	Sup. Dec. Admisible	Sup. Resuelta	Sobredecl.	% Sobredecl.
ZONAS DE LIMITACIONES ESPECIFICAS	8,39	8,39	0,00	0,00

RESUMEN DE PAGOS

	IMPORTE (Euros)			
	RESUELTO	FEADER	MAPA	CAPADR
Pago realizado	1.073,92	912,83	105,35	55,74

APLICACIÓN DE REDUCCIONES Y PENALIZACIONES (%)

Criterios de subvencionabilidad (1)	Presentación tardía	Omisión declaración	Condicionalidad
0,00	0,00	0,00	0,00

IMPORTE (Euros)

Calculado(2)	Reducción	Penalización	Reducción Penalización (3)	Penalización adicional	Resuelto	FEADER	MAPA	CAPADR
1.073,92 €	0,00 €	0,00 €	0,00 €	0,00 €	1.073,92 €	912,83 €	105,35 €	55,74 €
Importe Unitario:	128,00 €	Nuevo Importe Unitario:	128,00 €					

RECINTOS PROPUESTOS

REF.	REFERENCIA SIGPAC	CULTIVO	S/R	USO SIGPAC	Sup. Dec. admisible	Sup. Campo	Sup. Determ.	Sup. Resuelta
-1481571	18-135-010-00004-0006	MAÍZ	R		0,26		0,26	0,26
-1481570	18-135-010-00002-0011	OLIVAR	S		0,02		0,02	0,02
-973201	18-135-010-00005-0014	GARBANZOS	R		0,01		0,01	0,01
-973200	18-135-010-00002-0015	OLIVAR	S		0,15		0,15	0,15
-973199	18-135-010-00002-0003	OLIVAR	S		0,01		0,01	0,01
-728172	18-135-010-00005-0077	OLIVAR	S		0,99		0,99	0,99
-728171	18-135-010-00005-0076	OLIVAR	S		1,45		1,45	1,45
-728170	18-135-010-00005-0075	OLIVAR	S		0,11		0,11	0,11
-728169	18-135-010-00004-0033	OLIVAR	R		0,18		0,18	0,18
-728168	18-135-010-00004-0032	ALMENDROS	R		0,19		0,19	0,19
-728167	18-135-010-00004-0031	OLIVAR	R		1,09		1,09	1,09
-520855	18-135-010-00004-0029	ALMENDROS	S		0,22		0,22	0,22
1700000007065968	18-135-004-00176-0001	OTROS FRUTALES	S		0,06		0,06	0,06
1700000007065971	18-135-004-00176-0003	BARBECHO TRADICIONAL	S		0,07		0,07	0,07
1700000007065973	18-135-010-00005-0017	OLIVAR	S		0,46		0,46	0,46
1700000007065978	18-135-010-00002-0011	OLIVAR	S		0,22		0,22	0,22
1700000007065979	18-135-010-00004-0013	CEREZOS	R		0,95		0,95	0,95
1700000007065980	18-135-010-00004-0012	ALMENDROS	R		0,20		0,20	0,20
1700000007065981	18-135-010-00004-0001	HUERTA	R		0,57		0,57	0,57
1700000007065982	18-135-010-00004-0011	ALMENDROS	R		0,15		0,15	0,15
1700000007065988	18-135-010-00002-0011	OLIVAR	S		1,03		1,03	1,03

(1) Con incidencias que retienen pago o deniegan el expediente.
(2) Se calcula sobre superficie declarada admisible.
(3) Aplicación del artículo 16 bis del RD 147/2023.

Puede verificar la integridad de una copia de este documento mediante la lectura del código QR adjunto o mediante el acceso a la dirección https://ws050.juntadeandalucia.es/verificarFirma indicando el código de VERIFICACIÓN				
FIRMADO POR	RAQUEL MARIA ESPIN CRESPO	FECHA	26/06/2024	
VERIFICACIÓN	Pk2jmLCR8DC45ERHX3KV56KD42RK4Q	PÁGINA	263/513	



INCIDENCIAS

INCIDENCIA DESCRIPCIÓN

- 86119 Carga ganadera NO cumple con el valor mínimo de 0,2 UGM/ha.
 Recinto:18-135-010-00004-00002 Cultivo:62000 PASTOS PERMANENTES DE 5 O MAS AÑOS-SIN VARIEDAD Secano Carga Ganadera:0
 Recinto:18-135-010-00004-00030 Cultivo:62000 PASTOS PERMANENTES DE 5 O MAS AÑOS-SIN VARIEDAD Secano Carga Ganadera:0
 Recinto:18-135-010-00005-00059 Cultivo:62000 PASTOS PERMANENTES DE 5 O MAS AÑOS-SIN VARIEDAD Secano Carga Ganadera:0
- 86120 Para explotaciones de pastos permanentes ubicadas en espacios protegidos la carga ganadera mínima será 0,1 UGM/ha.
 Recinto:18-135-004-00176-00002 Cultivo:62000 PASTOS PERMANENTES DE 5 O MAS AÑOS-SIN VARIEDAD Secano Carga Ganadera:0
- 86122 Recinto superficie forrajera que realiza la actividad de producción de pastoreo y no declara el o los códigos del Registro de Explotaciones Ganaderas de Andalucía, REGA.
 Recinto:18-135-004-00176-00002 Cultivo:62000 PASTOS PERMANENTES DE 5 O MAS AÑOS-SIN VARIEDAD Secano
 Recinto:18-135-010-00004-00002 Cultivo:62000 PASTOS PERMANENTES DE 5 O MAS AÑOS-SIN VARIEDAD Secano
 Recinto:18-135-010-00004-00030 Cultivo:62000 PASTOS PERMANENTES DE 5 O MAS AÑOS-SIN VARIEDAD Secano
 Recinto:18-135-010-00005-00059 Cultivo:62000 PASTOS PERMANENTES DE 5 O MAS AÑOS-SIN VARIEDAD Secano
- 86124 Recinto de forrajera para Cálculo de Carga Ganadera que No pertenece a Explotación.
 Recinto:18-135-004-00176-00002 Cultivo:62000 PASTOS PERMANENTES DE 5 O MAS AÑOS-SIN VARIEDAD Secano
 Recinto:18-135-010-00004-00002 Cultivo:62000 PASTOS PERMANENTES DE 5 O MAS AÑOS-SIN VARIEDAD Secano
 Recinto:18-135-010-00004-00030 Cultivo:62000 PASTOS PERMANENTES DE 5 O MAS AÑOS-SIN VARIEDAD Secano
 Recinto:18-135-010-00005-00059 Cultivo:62000 PASTOS PERMANENTES DE 5 O MAS AÑOS-SIN VARIEDAD Secano

Datos considerados para el Cálculo de la Carga Ganadera del expediente

Superficie determinada para Cálculo Carga Ganadera: 0,00 ha
 Carga Ganadera del Expediente: 0,00 ugm/ha

Incidenias de carga ganadera

INCIDENCIA DESCRIPCIÓN

- 86122 Recinto superficie forrajera que realiza la actividad de producción de pastoreo y no declara el o los códigos del Registro de Explotaciones Ganaderas de Andalucía, REGA.
 Recinto:18-135-010-00004-00030 Cultivo:62000 PASTOS PERMANENTES DE 5 O MAS AÑOS-SIN VARIEDAD Secano
 Recinto:18-135-010-00005-00059 Cultivo:62000 PASTOS PERMANENTES DE 5 O MAS AÑOS-SIN VARIEDAD Secano
 Recinto:18-135-010-00004-00002 Cultivo:62000 PASTOS PERMANENTES DE 5 O MAS AÑOS-SIN VARIEDAD Secano
 Recinto:18-135-004-00176-00002 Cultivo:62000 PASTOS PERMANENTES DE 5 O MAS AÑOS-SIN VARIEDAD Secano
- 86124 Recinto de forrajera para Cálculo de Carga Ganadera que No pertenece a Explotación.
 Recinto:18-135-010-00004-00030 Cultivo:62000 PASTOS PERMANENTES DE 5 O MAS AÑOS-SIN VARIEDAD Secano
 Recinto:18-135-010-00005-00059 Cultivo:62000 PASTOS PERMANENTES DE 5 O MAS AÑOS-SIN VARIEDAD Secano
 Recinto:18-135-010-00004-00002 Cultivo:62000 PASTOS PERMANENTES DE 5 O MAS AÑOS-SIN VARIEDAD Secano
 Recinto:18-135-004-00176-00002 Cultivo:62000 PASTOS PERMANENTES DE 5 O MAS AÑOS-SIN VARIEDAD Secano
- 86128 Recinto de Forrajeras que no ha contabilizado para Carga Ganadera por no tener una explotación válida para el cálculo de la Carga Ganadera
 Recinto:18-135-010-00004-00030 Cultivo:62 PASTOS PERMANENTES DE 5 O MAS AÑOS-
 Recinto:18-135-010-00005-00059 Cultivo:62 PASTOS PERMANENTES DE 5 O MAS AÑOS-
 Recinto:18-135-010-00004-00002 Cultivo:62 PASTOS PERMANENTES DE 5 O MAS AÑOS-
 Recinto:18-135-004-00176-00002 Cultivo:62 PASTOS PERMANENTES DE 5 O MAS AÑOS-
- 86132 Recinto superficie forrajera que no realiza la actividad de producción de pastoreo.
 Recinto:18-135-004-00176-00003 Cultivo:20000 BARBECHO TRADICIONAL-SIN VARIEDAD Secano

(1) Con incidencias que retienen pago o deniegan el expediente.
 (2) Se calcula sobre superficie declarada admisible.
 (3) Aplicación del artículo 16 bis del RD 147/2023.

Puede verificar la integridad de una copia de este documento mediante la lectura del código QR adjunto o mediante el acceso a la dirección https://ws050.juntadeandalucia.es/verificarFirma indicando el código de VERIFICACIÓN				
FIRMADO POR	RAQUEL MARIA ESPIN CRESPO	FECHA	26/06/2024	
VERIFICACIÓN	Pk2jmLCR8DC45ERHX3KV56KD42RK4Q	PÁGINA	264/513	



APELLIDOS Y NOMBRE / RAZÓN SOCIAL

QUIRANTES PUGA JOSE

NIF

****3000*

EXPEDIENTE

1172664

RESOLUCIÓN

CONCESIÓN DE LA AYUDA

DATOS DE MANTENIMIENTO UNIDADES

GRUPO DE PAGO	Sup. Dec. Admisible	Sup. Resuelta	Sobredecl.	% Sobredecl.
ZONAS DE LIMITACIONES ESPECIFICAS	79,06	79,06	0,00	0,00

RESUMEN DE PAGOS

	IMPORTE (Euros)			
	RESUELTO	FEADER	MAPA	CAPADR
Pago realizado	2.816,00	2.393,60	276,25	146,15

APLICACIÓN DE REDUCCIONES Y PENALIZACIONES (%)

Criterios de subvencionabilidad (1)	Presentación tardía	Omisión declaración	Condicionalidad
0,00	0,00	0,00	0,00

IMPORTE (Euros)

Calculado(2)	Reducción	Penalización	Reducción Penalización (3)	Penalización adicional	Resuelto	FEADER	MAPA	CAPADR
2.816,00 €	0,00 €	0,00 €	0,00 €	0,00 €	2.816,00 €	2.393,60 €	276,25 €	146,15 €
Importe Unitario:	128,00 €	Nuevo Importe Unitario:	35,62 €					

RECINTOS PROPUESTOS

REF.	REFERENCIA SIGPAC	CULTIVO	S/R	USO SIGPAC	Sup. Dec. admisible	Sup. Campo	Sup. Determ.	Sup. Resuelta
1700000006809122	18-043-001-00050-0001	PASTOS PERMANENTES DE 5 O MAS AÑOS	S		5,91		5,91	5,91
1700000006809123	18-043-001-00063-0004	PASTOS PERMANENTES DE 5 O MAS AÑOS	S		28,36		28,36	28,36
1700000006809124	18-043-001-00064-0002	PASTOS PERMANENTES DE 5 O MAS AÑOS	S		18,66		18,66	18,66
1700000006809125	18-043-002-00017-0003	BARBECHO TRADICIONAL	R		0,24		0,24	0,24
1700000006809126	18-043-001-00075-0001	PASTOS PERMANENTES DE 5 O MAS AÑOS	S		1,89		1,89	1,89
1700000006809127	18-043-002-00017-0004	BARBECHO TRADICIONAL	R		0,21		0,21	0,21
1700000006809128	18-043-002-00017-0002	PASTOS PERMANENTES DE 5 O MAS AÑOS	S		0,16		0,16	0,16
1700000006809129	18-043-001-00052-0001	PASTOS PERMANENTES DE 5 O MAS AÑOS	S		0,10		0,10	0,10
1700000006809130	18-043-001-00076-0004	PASTOS PERMANENTES DE 5 O MAS AÑOS	S		18,96		18,96	18,96
1700000006809131	18-043-002-00017-0001	PASTOS PERMANENTES DE 5 O MAS AÑOS	S		3,83		3,83	3,83
1700000006809133	18-043-002-00018-0001	PASTOS PERMANENTES DE 5 O MAS AÑOS	S		0,74		0,74	0,74

(1) Con incidencias que retienen pago o deniegan el expediente.

(2) Se calcula sobre superficie declarada admisible.

(3) Aplicación del artículo 16 bis del RD 147/2023.

Puede verificar la integridad de una copia de este documento mediante la lectura del código QR adjunto o mediante el acceso a la dirección <https://ws050.juntadeandalucia.es/verificarFirma> indicando el código de VERIFICACIÓN

FIRMADO POR	RAQUEL MARIA ESPIN CRESPO	FECHA	26/06/2024
VERIFICACIÓN	Pk2jmLCR8DC45ERHX3KV56KD42RK4Q	PÁGINA	265/513





Datos considerados para el Cálculo de la Carga Ganadera del expediente

Superficie determinada para Cálculo Carga Ganadera: 79,06 ha
 Carga Ganadera del Expediente: 0,11 ugm/ha

Explotación	Especie	Ugm Calculada para CG
ES180420000004	CAPRINA	0,16
ES180420000004	OVINA	8,77

Recintos Determinados para el Cálculo de Garga Ganadera

REF.	REFERENCIA SIGPAC	CULTIVO	DESCRIPCIÓN CULTIVO	S/R	SUP. RESUELTA (ha)
170000006809122	18-043-001-00050-00001	62000	PASTOS PERMANENTES DE 5 O MAS AÑOS-SIN VARIEDAD	S	5,91
170000006809123	18-043-001-00063-00004	62000	PASTOS PERMANENTES DE 5 O MAS AÑOS-SIN VARIEDAD	S	28,36
170000006809124	18-043-001-00064-00002	62000	PASTOS PERMANENTES DE 5 O MAS AÑOS-SIN VARIEDAD	S	18,66
170000006809125	18-043-002-00017-00003	20000	BARBECHO TRADICIONAL-SIN VARIEDAD	R	0,24
170000006809126	18-043-001-00075-00001	62000	PASTOS PERMANENTES DE 5 O MAS AÑOS-SIN VARIEDAD	S	1,89
170000006809127	18-043-002-00017-00004	20000	BARBECHO TRADICIONAL-SIN VARIEDAD	R	0,21
170000006809128	18-043-002-00017-00002	62000	PASTOS PERMANENTES DE 5 O MAS AÑOS-SIN VARIEDAD	S	0,16
170000006809129	18-043-001-00052-00001	62000	PASTOS PERMANENTES DE 5 O MAS AÑOS-SIN VARIEDAD	S	0,10
170000006809130	18-043-001-00076-00004	62000	PASTOS PERMANENTES DE 5 O MAS AÑOS-SIN VARIEDAD	S	18,96
170000006809131	18-043-002-00017-00001	62000	PASTOS PERMANENTES DE 5 O MAS AÑOS-SIN VARIEDAD	S	3,83
170000006809133	18-043-002-00018-00001	62000	PASTOS PERMANENTES DE 5 O MAS AÑOS-SIN VARIEDAD	S	0,74

(1) Con incidencias que retienen pago o deniegan el expediente.
 (2) Se calcula sobre superficie declarada admisible.
 (3) Aplicación del artículo 16 bis del RD 147/2023.

Puede verificar la integridad de una copia de este documento mediante la lectura del código QR adjunto o mediante el acceso a la dirección <https://ws050.juntadeandalucia.es/verificarFirma> indicando el código de VERIFICACIÓN

FIRMADO POR	RAQUEL MARIA ESPIN CRESPO	FECHA	26/06/2024
VERIFICACIÓN	Pk2jmLCR8DC45ERHX3KV56KD42RK4Q	PÁGINA	266/513





APELLIDOS Y NOMBRE / RAZÓN SOCIAL

QUIRANTES VELLIDO JOSE ANTONIO

NIF
****7220*

EXPEDIENTE
1174857

RESOLUCIÓN
CONCESIÓN DE LA AYUDA

DATOS DE MANTENIMIENTO UNIDADES

GRUPO DE PAGO	Sup. Dec. Admisible	Sup. Resuelta	Sobredecl.	% Sobredecl.
ZONAS DE LIMITACIONES ESPECIFICAS	128,22	128,22	0,00	0,00

RESUMEN DE PAGOS

	IMPORTE (Euros)			
	RESUELTO	FEADER	MAPA	CAPADR
Pago realizado	2.816,00	2.393,60	276,25	146,15

APLICACIÓN DE REDUCCIONES Y PENALIZACIONES (%)

Criterios de subvencionabilidad (1)	Presentación tardía	Omisión declaración	Condicionalidad
0,00	0,00	0,00	0,00

IMPORTE (Euros)

Calculado(2)	Reducción	Penalización	Reducción Penalización (3)	Penalización adicional	Resuelto	FEADER	MAPA	CAPADR
2.816,00 €	0,00 €	0,00 €	0,00 €	0,00 €	2.816,00 €	2.393,60 €	276,25 €	146,15 €
Importe Unitario:	128,00 €	Nuevo Importe Unitario:	21,96 €					

RECINTOS PROPUESTOS

REF.	REFERENCIA SIGPAC	CULTIVO	S/R	USO SIGPAC	Sup. Dec. admisible	Sup. Campo	Sup. Determ.	Sup. Resuelta
-995771	18-043-003-00004-0007	PASTOS PERMANENTES DE 5 O MAS AÑOS	S		0,25		0,25	0,25
6918449	18-043-900-99000-9900	PASTOS PERMANENTES DE 5 O MAS AÑOS	S		15,00		15,00	15,00
1700000006788269	18-163-003-00112-0015	PASTOS PERMANENTES DE 5 O MAS AÑOS	S		0,41		0,41	0,41
1700000006788270	18-163-003-00112-0012	PASTOS PERMANENTES DE 5 O MAS AÑOS	S		4,48		4,48	4,48
1700000006788271	18-163-003-00112-0013	PASTOS PERMANENTES DE 5 O MAS AÑOS	S		3,74		3,74	3,74
1700000006788272	18-043-003-00013-0002	PASTOS PERMANENTES DE 5 O MAS AÑOS	S		10,47		10,47	10,47
1700000006788273	18-043-003-00009-0002	PASTOS PERMANENTES DE 5 O MAS AÑOS	S		9,30		9,30	9,30
1700000006788274	18-043-003-00010-0001	PASTOS PERMANENTES DE 5 O MAS AÑOS	S		8,69		8,69	8,69
1700000006788275	18-163-001-00002-0001	PASTOS PERMANENTES DE 5 O MAS AÑOS	S		3,63		3,63	3,63
1700000006788276	18-163-003-00112-0007	PASTOS PERMANENTES DE 5 O MAS AÑOS	S		0,51		0,51	0,51
1700000006788277	18-163-003-00112-0008	PASTOS PERMANENTES DE 5 O MAS AÑOS	S		0,92		0,92	0,92
1700000006788278	18-163-003-00112-0009	PASTOS PERMANENTES DE 5 O MAS AÑOS	S		0,56		0,56	0,56
1700000006788279	18-043-003-00004-0003	PASTOS PERMANENTES DE 5 O MAS AÑOS	S		8,47		8,47	8,47
1700000006788280	18-043-003-00004-0002	PASTOS PERMANENTES DE 5 O MAS AÑOS	S		1,12		1,12	1,12
1700000006788281	18-043-003-00009-0001	PASTOS PERMANENTES DE 5 O MAS AÑOS	S		12,51		12,51	12,51
1700000006788282	18-043-003-00013-0004	PASTOS PERMANENTES DE 5 O MAS AÑOS	S		8,91		8,91	8,91
1700000006788283	18-163-001-00001-0004	PASTOS PERMANENTES DE 5 O MAS AÑOS	S		14,91		14,91	14,91
1700000006788284	18-043-003-00010-0002	PASTOS PERMANENTES DE 5 O MAS AÑOS	S		3,06		3,06	3,06
1700000006788285	18-043-003-00004-0001	PASTOS PERMANENTES DE 5 O MAS AÑOS	S		6,00		6,00	6,00
1700000006788286	18-043-003-00005-0001	PASTOS PERMANENTES DE 5 O MAS AÑOS	S		10,45		10,45	10,45
1700000006788287	18-163-003-00112-0011	PASTOS PERMANENTES DE 5 O MAS AÑOS	S		0,36		0,36	0,36
1700000006788288	18-163-003-00112-0010	PASTOS PERMANENTES DE 5 O MAS AÑOS	S		1,82		1,82	1,82
1700000006788289	18-163-001-00001-0014	PASTOS PERMANENTES DE 5 O MAS AÑOS	S		0,54		0,54	0,54
1700000006788290	18-163-001-00001-0013	PASTOS PERMANENTES DE 5 O MAS AÑOS	S		2,11		2,11	2,11

(1) Con incidencias que retienen pago o deniegan el expediente.
(2) Se calcula sobre superficie declarada admisible.
(3) Aplicación del artículo 16 bis del RD 147/2023.

Puede verificar la integridad de una copia de este documento mediante la lectura del código QR adjunto o mediante el acceso a la dirección https://ws050.juntadeandalucia.es/verificarFirma indicando el código de VERIFICACIÓN					
FIRMADO POR	RAQUEL MARIA ESPIN CRESPO		FECHA		26/06/2024
VERIFICACIÓN	Pk2jmLCR8DC45ERHX3KV56KD42RK4Q		PÁGINA		267/513



Datos considerados para el Cálculo de la Carga Ganadera del expediente

Superficie determinada para Cálculo Carga Ganadera: 128,22 ha

Carga Ganadera del Expediente: 0,22 ugm/ha

Explotación	Especie	Ugm Calculada para CG
ES180420000005	CAPRINA	0,46
ES180420000005	OVINA	12,46
ES189010000035	CAPRINA	0,54
ES189010000035	OVINA	14,90

Recintos Determinados para el Cálculo de Carga Ganadera

REF.	REFERENCIA SIGPAC	CULTIVO	DESCRIPCIÓN CULTIVO	S/R	SUP. RESUELTA (ha)
-995771	18-043-003-00004-00007	62000	PASTOS PERMANENTES DE 5 O MAS AÑOS-SIN VARIEDAD	S	0,25
6918449	18-043-900-99000-99001	62000	PASTOS PERMANENTES DE 5 O MAS AÑOS-SIN VARIEDAD	S	15,00
1700000006788269	18-163-003-00112-00015	62000	PASTOS PERMANENTES DE 5 O MAS AÑOS-SIN VARIEDAD	S	0,41
1700000006788270	18-163-003-00112-00012	62000	PASTOS PERMANENTES DE 5 O MAS AÑOS-SIN VARIEDAD	S	4,48
1700000006788271	18-163-003-00112-00013	62000	PASTOS PERMANENTES DE 5 O MAS AÑOS-SIN VARIEDAD	S	3,74
1700000006788272	18-043-003-00013-00002	62000	PASTOS PERMANENTES DE 5 O MAS AÑOS-SIN VARIEDAD	S	10,47
1700000006788273	18-043-003-00009-00002	62000	PASTOS PERMANENTES DE 5 O MAS AÑOS-SIN VARIEDAD	S	9,30
1700000006788274	18-043-003-00010-00001	62000	PASTOS PERMANENTES DE 5 O MAS AÑOS-SIN VARIEDAD	S	8,69
1700000006788275	18-163-001-00002-00001	62000	PASTOS PERMANENTES DE 5 O MAS AÑOS-SIN VARIEDAD	S	3,63
1700000006788276	18-163-003-00112-00007	62000	PASTOS PERMANENTES DE 5 O MAS AÑOS-SIN VARIEDAD	S	0,51
1700000006788277	18-163-003-00112-00008	62000	PASTOS PERMANENTES DE 5 O MAS AÑOS-SIN VARIEDAD	S	0,92
1700000006788278	18-163-003-00112-00009	62000	PASTOS PERMANENTES DE 5 O MAS AÑOS-SIN VARIEDAD	S	0,56
1700000006788279	18-043-003-00004-00003	62000	PASTOS PERMANENTES DE 5 O MAS AÑOS-SIN VARIEDAD	S	8,47
1700000006788280	18-043-003-00004-00002	62000	PASTOS PERMANENTES DE 5 O MAS AÑOS-SIN VARIEDAD	S	1,12
1700000006788281	18-043-003-00009-00001	62000	PASTOS PERMANENTES DE 5 O MAS AÑOS-SIN VARIEDAD	S	12,51
1700000006788282	18-043-003-00013-00004	62000	PASTOS PERMANENTES DE 5 O MAS AÑOS-SIN VARIEDAD	S	8,91
1700000006788283	18-163-001-00001-00004	62000	PASTOS PERMANENTES DE 5 O MAS AÑOS-SIN VARIEDAD	S	14,91
1700000006788284	18-043-003-00010-00002	62000	PASTOS PERMANENTES DE 5 O MAS AÑOS-SIN VARIEDAD	S	3,06
1700000006788285	18-043-003-00004-00001	62000	PASTOS PERMANENTES DE 5 O MAS AÑOS-SIN VARIEDAD	S	6,00
1700000006788286	18-043-003-00005-00001	62000	PASTOS PERMANENTES DE 5 O MAS AÑOS-SIN VARIEDAD	S	10,45
1700000006788287	18-163-003-00112-00011	62000	PASTOS PERMANENTES DE 5 O MAS AÑOS-SIN VARIEDAD	S	0,36
1700000006788288	18-163-003-00112-00010	62000	PASTOS PERMANENTES DE 5 O MAS AÑOS-SIN VARIEDAD	S	1,82
1700000006788289	18-163-001-00001-00014	62000	PASTOS PERMANENTES DE 5 O MAS AÑOS-SIN VARIEDAD	S	0,54
1700000006788290	18-163-001-00001-00013	62000	PASTOS PERMANENTES DE 5 O MAS AÑOS-SIN VARIEDAD	S	2,11

(1) Con incidencias que retienen pago o deniegan el expediente.
 (2) Se calcula sobre superficie declarada admisible.
 (3) Aplicación del artículo 16 bis del RD 147/2023.

Puede verificar la integridad de una copia de este documento mediante la lectura del código QR adjunto o mediante el acceso a la dirección <https://ws050.juntadeandalucia.es/verificarFirma> indicando el código de VERIFICACIÓN

FIRMADO POR	RAQUEL MARIA ESPIN CRESPO	FECHA	26/06/2024
VERIFICACIÓN	Pk2jmLCR8DC45ERHX3KV56KD42RK4Q	PÁGINA	268/513





APELLIDOS Y NOMBRE / RAZÓN SOCIAL

RAMIREZ CASCALES JUAN MANUEL

NIF
***0140*

EXPEDIENTE
1236370

RESOLUCIÓN
CONCESIÓN DE LA AYUDA

DATOS DE MANTENIMIENTO UNIDADES

GRUPO DE PAGO

ZONAS DE LIMITACIONES ESPECIFICAS

Sup. Dec. Admisible	Sup. Resuelta	Sobredecl.	% Sobredecl.
88,67	88,67	0,00	0,00

RESUMEN DE PAGOS

	IMPORTE (Euros)			
	RESUELTO	FEADER	MAPA	CAPADR
Pago realizado	2.759,68	2.345,73	270,72	143,23

APLICACIÓN DE REDUCCIONES Y PENALIZACIONES (%)

Criterios de subvencionabilidad (1)	Presentación tardía	Omisión declaración	Condicionabilidad
0,00	0,00	2,00	0,00

IMPORTE (Euros)

Calculado(2)	Reducción	Penalización	Reducción Penalización (3)	Penalización adicional	Resuelto	FEADER	MAPA	CAPADR
2.816,00 €	0,00 €	0,00 €	0,00 €	0,00 €	2.759,68 €	2.345,73 €	270,72 €	143,23 €
Importe Unitario:	128,00 €	Nuevo Importe Unitario:	31,76 €					

(1) Con incidencias que retienen pago o deniegan el expediente.
 (2) Se calcula sobre superficie declarada admisible.
 (3) Aplicación del artículo 16 bis del RD 147/2023.

Puede verificar la integridad de una copia de este documento mediante la lectura del código QR adjunto o mediante el acceso a la dirección https://ws050.juntadeandalucia.es/verificarFirma indicando el código de VERIFICACIÓN				
FIRMADO POR	RAQUEL MARIA ESPIN CRESPO	FECHA	26/06/2024	
VERIFICACIÓN	Pk2jmLCR8DC45ERHX3KV56KD42RK4Q	PÁGINA	269/513	



RECINTOS PROPUESTOS

REF.	REFERENCIA SIGPAC	CULTIVO	S/R	USO SIGPAC	Sup. Dec. admisible	Sup. Campo	Sup. Determ.	Sup. Resuelta
-793375	18-099-002-00042-0005	ALMENDROS	S		0,15		0,15	0,15
-525191	18-099-012-05016-0003	ALMENDROS	S		0,50		0,50	0,50
-170145	18-099-009-00021-0004	ALMENDROS	S		0,74		0,74	0,74
4222889	18-099-009-00021-0001	ALMENDROS	S		1,87		1,87	1,87
1700000006688735	18-099-008-00153-0001	GUISANTES	S		0,71		0,71	0,71
1700000006688740	18-099-012-00023-0001	CEBADA	S		1,80		1,80	1,80
1700000006688745	18-099-001-00081-0001	GUISANTES	R		0,59		0,59	0,59
1700000006688747	18-099-009-00022-0001	ALMENDROS	S		2,34		2,34	2,34
1700000006688748	18-099-002-00013-0001	TRIGO BLANDO	R		1,86		1,86	1,86
1700000006688749	18-099-008-00017-0001	CEBADA	S		2,53		2,53	2,53
1700000006688754	18-099-008-00014-0001	CEBADA	S		1,70		1,70	1,70
1700000006688763	18-099-008-00121-0001	ALMENDROS	S		3,50		3,50	3,50
1700000006688767	18-099-008-00144-0001	TRIGO BLANDO	S		1,10		1,10	1,10
1700000006688768	18-099-008-00156-0001	TRIGO BLANDO	S		2,10		2,10	2,10
1700000006688770	18-099-001-00086-0001	ALMENDROS	R		1,46		1,46	1,46
1700000006688772	18-099-009-00062-0001	ALMENDROS	S		2,18		2,18	2,18
1700000006688775	18-099-010-00006-0002	ALMENDROS	S		1,66		1,66	1,66
1700000006688776	18-099-010-00054-0001	ALMENDROS	S		1,00		1,00	1,00
1700000006688777	18-099-009-05001-0001	ALMENDROS	S		1,13		1,13	1,13
1700000006688778	18-099-008-00006-0001	ALMENDROS	S		0,92		0,92	0,92
1700000006688779	18-099-021-00054-0001	ALMENDROS	S		0,61		0,61	0,61
1700000006688780	18-099-012-00059-0001	ALMENDROS	S		1,10		1,10	1,10
1700000006688781	18-099-021-00038-0001	ALMENDROS	S		0,63		0,63	0,63
1700000006688783	18-099-011-00010-0003	ALMENDROS	S		0,97		0,97	0,97
1700000006688786	18-099-011-00010-0002	ALMENDROS	S		1,54		1,54	1,54
1700000006688788	18-099-029-00052-0001	ALMENDROS	S		1,30		1,30	1,30
1700000006688789	18-099-027-00045-0001	ALMENDROS	S		0,23		0,23	0,23
1700000006688790	18-099-027-00046-0001	ALMENDROS	S		0,27		0,27	0,27
1700000006688793	18-099-027-00044-0001	ALMENDROS	S		0,24		0,24	0,24
1700000006688799	18-071-503-00083-0001	ALMENDROS	S		5,97		5,97	5,97
1700000006688801	18-099-001-00035-0001	ALMENDROS	R		7,20		7,20	7,20
1700000006688802	18-099-009-00067-0004	ALMENDROS	S		0,29		0,29	0,29
1700000006688803	18-099-009-00066-0001	ALMENDROS	S		4,29		4,29	4,29
1700000006688804	18-099-009-00021-0002	ALMENDROS	S		1,18		1,18	1,18
1700000006688805	18-099-009-00070-0002	ALMENDROS	S		0,15		0,15	0,15
1700000006688807	18-099-009-00070-0001	ALMENDROS	S		2,87		2,87	2,87
1700000006688808	18-099-002-00042-0005	ALMENDROS	S		0,74		0,74	0,74
1700000006688809	18-099-009-00009-0001	ALMENDROS	S		2,71		2,71	2,71
1700000006688810	18-071-502-00022-0001	ALMENDROS	S		6,61		6,61	6,61
1700000006688811	18-099-009-00020-0001	ALMENDROS	S		3,79		3,79	3,79
1700000006688812	18-099-006-00101-0001	ALMENDROS	R		1,86		1,86	1,86
1700000006688813	18-099-008-00003-0001	ALMENDROS	S		0,69		0,69	0,69
1700000006688814	18-099-008-00004-0002	ALMENDROS	S		0,20		0,20	0,20
1700000006688815	18-099-002-00071-0001	ALMENDROS	S		3,00		3,00	3,00
1700000006688816	18-099-002-00097-0001	ALMENDROS	S		1,29		1,29	1,29
1700000006688817	18-099-002-00040-0002	ALMENDROS	R		1,60		1,60	1,60
1700000006688819	18-099-001-00082-0001	ALMENDROS	R		3,82		3,82	3,82
1700000006688820	18-099-009-00063-0001	ALMENDROS	S		3,68		3,68	3,68

INCIDENCIAS

INCIDENCIA DESCRIPCIÓN

(1) Con incidencias que retienen pago o deniegan el expediente.
 (2) Se calcula sobre superficie declarada admisible.
 (3) Aplicación del artículo 16 bis del RD 147/2023.

Puede verificar la integridad de una copia de este documento mediante la lectura del código QR adjunto o mediante el acceso a la dirección https://ws050.juntadeandalucia.es/verificarFirma indicando el código de VERIFICACIÓN					
FIRMADO POR	RAQUEL MARIA ESPIN CRESPO		FECHA		26/06/2024
VERIFICACIÓN	Pk2jmLCR8DC45ERHX3KV56KD42RK4Q		PÁGINA		270/513



INCIDENCIAS

INCIDENCIA DESCRIPCIÓN

256	Solicitud con recintos no declarados en campaña actual con una reducción por omisión de superficie superior al 3% CÓDIGO PARA EL PORCENTAJE DE REDUCCIÓN POR OMISIÓN QUE CORRESPONDE A LA SOLICITUD:2
74336	Recinto con uso declarado o cultivo declarado NO válido Recinto:18-099-012-00040-00001 Cultivo:358000 MEZCLA DE FORESTALES-SIN VARIEDAD Secano Uso Sigpac:FO Recinto:18-099-012-00041-00002 Cultivo:358000 MEZCLA DE FORESTALES-SIN VARIEDAD Secano Uso Sigpac:FO Recinto:18-099-012-00044-00004 Cultivo:358000 MEZCLA DE FORESTALES-SIN VARIEDAD Secano Uso Sigpac:FO Recinto:18-099-012-00047-00001 Cultivo:358000 MEZCLA DE FORESTALES-SIN VARIEDAD Secano Uso Sigpac:FO Recinto:18-099-012-09007-00002 Cultivo:358000 MEZCLA DE FORESTALES-SIN VARIEDAD Secano Uso Sigpac:FO Recinto:18-099-017-00319-00003 Cultivo:358000 MEZCLA DE FORESTALES-SIN VARIEDAD Secano Uso Sigpac:FO Recinto:18-099-017-00411-00001 Cultivo:358000 MEZCLA DE FORESTALES-SIN VARIEDAD Secano Uso Sigpac:FO
86119	Carga ganadera NO cumple con el valor mínimo de 0,2 UGM/ha. Recinto:18-099-011-00010-00005 Cultivo:62000 PASTOS PERMANENTES DE 5 O MAS AÑOS-SIN VARIEDAD Secano Carga Ganadera:0 Recinto:18-099-011-00010-00006 Cultivo:62000 PASTOS PERMANENTES DE 5 O MAS AÑOS-SIN VARIEDAD Secano Carga Ganadera:0
86122	Recinto superficie forrajera que realiza la actividad de producción de pastoreo y no declara el o los códigos del Registro de Explotaciones Ganaderas de Andalucía, REGA. Recinto:18-099-011-00010-00005 Cultivo:62000 PASTOS PERMANENTES DE 5 O MAS AÑOS-SIN VARIEDAD Secano Recinto:18-099-011-00010-00006 Cultivo:62000 PASTOS PERMANENTES DE 5 O MAS AÑOS-SIN VARIEDAD Secano
86124	Recinto de forrajera para Cálculo de Carga Ganadera que No pertenece a Explotación. Recinto:18-099-011-00010-00005 Cultivo:62000 PASTOS PERMANENTES DE 5 O MAS AÑOS-SIN VARIEDAD Secano Recinto:18-099-011-00010-00006 Cultivo:62000 PASTOS PERMANENTES DE 5 O MAS AÑOS-SIN VARIEDAD Secano

Datos considerados para el Cálculo de la Carga Ganadera del expediente

Superficie determinada para Cálculo Carga Ganadera: 0,00 ha
Carga Ganadera del Expediente: 0,00 ugm/ha

Incidencias de carga ganadera

INCIDENCIA DESCRIPCIÓN

86122	Recinto superficie forrajera que realiza la actividad de producción de pastoreo y no declara el o los códigos del Registro de Explotaciones Ganaderas de Andalucía, REGA. Recinto:18-099-011-00010-00006 Cultivo:62000 PASTOS PERMANENTES DE 5 O MAS AÑOS-SIN VARIEDAD Secano Recinto:18-099-011-00010-00005 Cultivo:62000 PASTOS PERMANENTES DE 5 O MAS AÑOS-SIN VARIEDAD Secano
86124	Recinto de forrajera para Cálculo de Carga Ganadera que No pertenece a Explotación. Recinto:18-099-011-00010-00006 Cultivo:62000 PASTOS PERMANENTES DE 5 O MAS AÑOS-SIN VARIEDAD Secano Recinto:18-099-011-00010-00005 Cultivo:62000 PASTOS PERMANENTES DE 5 O MAS AÑOS-SIN VARIEDAD Secano
86128	Recinto de Forrajeras que no ha contabilizado para Carga Ganadera por no tener una explotación válida para el cálculo de la Carga Ganadera Recinto:18-099-011-00010-00006 Cultivo:62 PASTOS PERMANENTES DE 5 O MAS AÑOS- Recinto:18-099-011-00010-00005 Cultivo:62 PASTOS PERMANENTES DE 5 O MAS AÑOS-

(1) Con incidencias que retienen pago o deniegan el expediente.
(2) Se calcula sobre superficie declarada admisible.
(3) Aplicación del artículo 16 bis del RD 147/2023.

Puede verificar la integridad de una copia de este documento mediante la lectura del código QR adjunto o mediante el acceso a la dirección <https://ws050.juntadeandalucia.es/verificarFirma> indicando el código de VERIFICACIÓN

FIRMADO POR	RAQUEL MARIA ESPIN CRESPO	FECHA	26/06/2024
VERIFICACIÓN	Pk2jmLCR8DC45ERHX3KV56KD42RK4Q	PÁGINA	271/513



**APELLIDOS Y NOMBRE / RAZÓN SOCIAL**

RAVELO GANDARA DAVID

NIF

****5184*

EXPEDIENTE

1206417

RESOLUCIÓN

CONCESIÓN DE LA AYUDA

DATOS DE MANTENIMIENTO UNIDADES

GRUPO DE PAGO	Sup. Dec. Admisible	Sup. Resuelta	Sobredecl.	% Sobredecl.
ZONAS DE LIMITACIONES ESPECIFICAS	36,65	36,65	0,00	0,00

RESUMEN DE PAGOS

	IMPORTE (Euros)			
	RESUELTO	FEADER	MAPA	CAPADR
Pago realizado	2.816,00	2.393,60	276,25	146,15

APLICACIÓN DE REDUCCIONES Y PENALIZACIONES (%)

Criterios de subvencionabilidad (1)	Presentación tardía	Omisión declaración	Condicionalidad
0,00	0,00	0,00	0,00

IMPORTE (Euros)

Calculado(2)	Reducción	Penalización	Reducción Penalización (3)	Penalización adicional	Resuelto	FEADER	MAPA	CAPADR
2.816,00 €	0,00 €	0,00 €	0,00 €	0,00 €	2.816,00 €	2.393,60 €	276,25 €	146,15 €
Importe Unitario:	128,00 €	Nuevo Importe Unitario:	76,83 €					

RECINTOS PROPUESTOS

REF.	REFERENCIA SIGPAC	CULTIVO	S/R	USO SIGPAC	Sup. Dec. admisible	Sup. Campo	Sup. Determ.	Sup. Resuelta
4152711	18-124-006-00006-0001	PASTOS PERMANENTES DE 5 O MAS AÑOS	S		1,44		1,44	1,44
4152717	18-124-006-00008-0001	PASTOS PERMANENTES DE 5 O MAS AÑOS	S		2,42		2,42	2,42
4152725	18-124-006-00009-0001	PASTOS PERMANENTES DE 5 O MAS AÑOS	S		0,88		0,88	0,88
170000005385212	18-124-008-00032-0001	PASTOS PERMANENTES DE 5 O MAS AÑOS	S		27,87		27,87	27,87
170000005385213	18-124-008-00032-0002	PASTOS PERMANENTES DE 5 O MAS AÑOS	S		4,04		4,04	4,04

Datos considerados para el Cálculo de la Carga Ganadera del expediente

Superficie determinada para Cálculo Carga Ganadera: 36,65 ha

Carga Ganadera del Expediente: 0,62 ugm/ha

Explotación	Especie	Ugm Calculada para CG
ES181610000027	CAPRINA	22,58
ES181610000027	OVINA	0,10

Recintos Determinados para el Cálculo de Garga Ganadera

REF.	REFERENCIA SIGPAC	CULTIVO	DESCRIPCIÓN CULTIVO	S/R	SUP. RESUELTA (ha)
4152711	18-124-006-00006-00001	62000	PASTOS PERMANENTES DE 5 O MAS AÑOS-SIN VARIEDAD	S	1,44
4152717	18-124-006-00008-00001	62000	PASTOS PERMANENTES DE 5 O MAS AÑOS-SIN VARIEDAD	S	2,42
4152725	18-124-006-00009-00001	62000	PASTOS PERMANENTES DE 5 O MAS AÑOS-SIN VARIEDAD	S	0,88
170000005385212	18-124-008-00032-00001	62000	PASTOS PERMANENTES DE 5 O MAS AÑOS-SIN VARIEDAD	S	27,87
170000005385213	18-124-008-00032-00002	62000	PASTOS PERMANENTES DE 5 O MAS AÑOS-SIN VARIEDAD	S	4,04

(1) Con incidencias que retienen pago o deniegan el expediente.

(2) Se calcula sobre superficie declarada admisible.

(3) Aplicación del artículo 16 bis del RD 147/2023.

Puede verificar la integridad de una copia de este documento mediante la lectura del código QR adjunto o mediante el acceso a la dirección <https://ws050.juntadeandalucia.es/verificarFirma> indicando el código de VERIFICACIÓN

FIRMADO POR	RAQUEL MARIA ESPIN CRESPO	FECHA	26/06/2024
VERIFICACIÓN	Pk2jmLCR8DC45ERHX3KV56KD42RK4Q	PÁGINA	272/513





APELLIDOS Y NOMBRE / RAZÓN SOCIAL

REDONDO MEDINA FRANCISCO JOSE

NIF
***9252*

EXPEDIENTE
1131142

RESOLUCIÓN
CONCESIÓN DE LA AYUDA

DATOS DE MANTENIMIENTO UNIDADES

GRUPO DE PAGO	Sup. Dec. Admisible	Sup. Resuelta	Sobredecl.	% Sobredecl.
ZONAS DE LIMITACIONES ESPECIFICAS	0,88	0,88	0,00	0,00

RESUMEN DE PAGOS

	IMPORTE (Euros)			
	RESUELTO	FEADER	MAPA	CAPADR
Pago realizado	112,64	95,74	11,05	5,85

APLICACIÓN DE REDUCCIONES Y PENALIZACIONES (%)

Criterios de subvencionabilidad (1)	Presentación tardía	Omisión declaración	Condicionalidad
0,00	0,00	0,00	0,00

IMPORTE (Euros)

Calculado(2)	Reducción	Penalización	Reducción Penalización (3)	Penalización adicional	Resuelto	FEADER	MAPA	CAPADR
112,64 €	0,00 €	0,00 €	0,00 €	0,00 €	112,64 €	95,74 €	11,05 €	5,85 €
Importe Unitario:	128,00 €	Nuevo Importe Unitario:	128,00 €					

RECINTOS PROPUESTOS

REF.	REFERENCIA SIGPAC	CULTIVO	S/R	USO SIGPAC	Sup. Dec. admisible	Sup. Campo	Sup. Determ.	Sup. Resuelta
170000006096856	18-096-021-00379-0001	OLIVAR	S		0,46		0,46	0,46
170000006096863	18-096-021-00380-0001	OLIVAR	S		0,42		0,42	0,42

INCIDENCIAS

INCIDENCIA DESCRIPCIÓN

226	Recinto abandonado según SIGPAC por el que solicita alguna ayuda/práctica. Recinto:18-096-021-00391-00001 Cultivo:101010 OLIVAR-PICUAL Secano
4272	Verifica que las líneas de declaración de las Solicitudes Únicas no tienen solapes con la capa de Retroactividad Gráfica (ambas de la misma campaña) a nivel de expediente/línea de declaración gráfica de la solicitud. Recinto:18-096-021-00463-00001 Cultivo: - Agregado de la referencia del recinto.:0 Zona de la referencia del recinto.:0 Superficie solapada.:0,11 Id. Incid.:95116913
86119	Carga ganadera NO cumple con el valor mínimo de 0,2 UGM/ha. Recinto:18-096-021-00463-00001 Cultivo:62000 PASTOS PERMANENTES DE 5 O MAS AÑOS-SIN VARIEDAD Secano Carga Ganadera:0 Recinto:18-096-022-00025-00001 Cultivo:62000 PASTOS PERMANENTES DE 5 O MAS AÑOS-SIN VARIEDAD Secano Carga Ganadera:0 Recinto:18-096-022-00032-00001 Cultivo:62000 PASTOS PERMANENTES DE 5 O MAS AÑOS-SIN VARIEDAD Secano Carga Ganadera:0 Recinto:18-096-022-00032-00002 Cultivo:62000 PASTOS PERMANENTES DE 5 O MAS AÑOS-SIN VARIEDAD Secano Carga Ganadera:0
86122	Recinto superficie forrajera que realiza la actividad de producción de pastoreo y no declara el o los códigos del Registro de Explotaciones Ganaderas de Andalucía, REGA. Recinto:18-096-022-00025-00001 Cultivo:62000 PASTOS PERMANENTES DE 5 O MAS AÑOS-SIN VARIEDAD Secano Recinto:18-096-022-00032-00001 Cultivo:62000 PASTOS PERMANENTES DE 5 O MAS AÑOS-SIN VARIEDAD Secano Recinto:18-096-022-00032-00002 Cultivo:62000 PASTOS PERMANENTES DE 5 O MAS AÑOS-SIN VARIEDAD Secano
86123	Recinto superficie forrajera que en REGA no tiene clasificación zootécnica permitida. Recinto:18-096-021-00463-00001 Cultivo:62000 PASTOS PERMANENTES DE 5 O MAS AÑOS-SIN VARIEDAD Secano Explotacion:ES180940000069
86124	Recinto de forrajera para Cálculo de Carga Ganadera que No pertenece a Explotación. Recinto:18-096-022-00025-00001 Cultivo:62000 PASTOS PERMANENTES DE 5 O MAS AÑOS-SIN VARIEDAD Secano Recinto:18-096-022-00032-00001 Cultivo:62000 PASTOS PERMANENTES DE 5 O MAS AÑOS-SIN VARIEDAD Secano Recinto:18-096-022-00032-00002 Cultivo:62000 PASTOS PERMANENTES DE 5 O MAS AÑOS-SIN VARIEDAD Secano

(1) Con incidencias que retienen pago o deniegan el expediente.
(2) Se calcula sobre superficie declarada admisible.
(3) Aplicación del artículo 16 bis del RD 147/2023.

Puede verificar la integridad de una copia de este documento mediante la lectura del código QR adjunto o mediante el acceso a la dirección https://ws050.juntadeandalucia.es/verificarFirma indicando el código de VERIFICACIÓN				
FIRMADO POR	RAQUEL MARIA ESPIN CRESPO	FECHA	26/06/2024	
VERIFICACIÓN	Pk2jmLCR8DC45ERHX3KV56KD42RK4Q	PÁGINA	273/513	



Datos considerados para el Cálculo de la Carga Ganadera del expediente


Superficie determinada para Cálculo Carga Ganadera: 0,00 ha
Carga Ganadera del Expediente: 0,00 ugm/ha

Incidencias de carga ganadera

INCIDENCIA DESCRIPCIÓN

- 86122 Recinto superficie forrajera que realiza la actividad de producción de pastoreo y no declara el o los códigos del Registro de Explotaciones Ganaderas de Andalucía, REGA.
 Recinto:18-096-022-00032-00001 Cultivo:62000 PASTOS PERMANENTES DE 5 O MAS AÑOS-SIN VARIEDAD Secano
 Recinto:18-096-022-00032-00002 Cultivo:62000 PASTOS PERMANENTES DE 5 O MAS AÑOS-SIN VARIEDAD Secano
 Recinto:18-096-022-00025-00001 Cultivo:62000 PASTOS PERMANENTES DE 5 O MAS AÑOS-SIN VARIEDAD Secano
- 86123 Recinto superficie forrajera que en REGA no tiene clasificación zootécnica permitida.
 Recinto:18-096-021-00463-00001 Cultivo:62000 PASTOS PERMANENTES DE 5 O MAS AÑOS-SIN VARIEDAD Secano
 Explotacion:ES180940000069
- 86124 Recinto de forrajera para Cálculo de Carga Ganadera que No pertenece a Explotación.
 Recinto:18-096-022-00032-00001 Cultivo:62000 PASTOS PERMANENTES DE 5 O MAS AÑOS-SIN VARIEDAD Secano
 Recinto:18-096-022-00032-00002 Cultivo:62000 PASTOS PERMANENTES DE 5 O MAS AÑOS-SIN VARIEDAD Secano
 Recinto:18-096-022-00025-00001 Cultivo:62000 PASTOS PERMANENTES DE 5 O MAS AÑOS-SIN VARIEDAD Secano
- 86128 Recinto de Forrajeras que no ha contabilizado para Carga Ganadera por no tener una explotación válida para el cálculo de la Carga Ganadera
 Recinto:18-096-021-00463-00001 Cultivo:62 PASTOS PERMANENTES DE 5 O MAS AÑOS-
 Recinto:18-096-022-00032-00001 Cultivo:62 PASTOS PERMANENTES DE 5 O MAS AÑOS-
 Recinto:18-096-022-00032-00002 Cultivo:62 PASTOS PERMANENTES DE 5 O MAS AÑOS-
 Recinto:18-096-022-00025-00001 Cultivo:62 PASTOS PERMANENTES DE 5 O MAS AÑOS-
- 86131 Recinto superficie forrajera con explotación ganadera según VAG que en REGA no tiene clasificación zootécnica permitida.
 Recinto:18-096-021-00463-00001 Cultivo:62000 PASTOS PERMANENTES DE 5 O MAS AÑOS-SIN VARIEDAD Secano
 Explotacion:ES180940000069

(1) Con incidencias que retienen pago o deniegan el expediente.
 (2) Se calcula sobre superficie declarada admisible.
 (3) Aplicación del artículo 16 bis del RD 147/2023.

Puede verificar la integridad de una copia de este documento mediante la lectura del código QR adjunto o mediante el acceso a la dirección https://ws050.juntadeandalucia.es/verificarFirma indicando el código de VERIFICACIÓN				
FIRMADO POR	RAQUEL MARIA ESPIN CRESPO	FECHA	26/06/2024	
VERIFICACIÓN	Pk2jmLCR8DC45ERHX3KV56KD42RK4Q	PÁGINA	274/513	



APELLIDOS Y NOMBRE / RAZÓN SOCIAL

REGA GOMEZ MANUEL

NIF
****4738*

EXPEDIENTE
1158665

RESOLUCIÓN
CONCESIÓN DE LA AYUDA

DATOS DE MANTENIMIENTO UNIDADES

GRUPO DE PAGO

ZONAS DE LIMITACIONES ESPECIFICAS

**Sup. Dec.
Admisible**
90,07

**Sup.
Resuelta**
90,07

Sobredecl.
0,00

% Sobredecl.
0,00

RESUMEN DE PAGOS

	IMPORTE (Euros)			
	RESUELTO	FEADER	MAPA	CAPADR
Pago realizado	1.017,60	864,96	99,83	52,81
A pagar	1.791,23	1.522,55	175,72	92,96
TOTAL	2.808,83	2.387,51	275,55	145,77

APLICACIÓN DE REDUCCIONES Y PENALIZACIONES (%)

Criterios de subvencionabilidad (1)	Presentación tardía	Omisión declaración	Condicionabilidad
0,00	0,00	0,00	0,00

IMPORTE (Euros)

Calculado(2)	Reducción	Penalización	Reducción Penalización (3)	Penalización adicional	Resuelto	FEADER	MAPA	CAPADR
2.808,83 €	0,00 €	0,00 €	0,00 €	0,00 €	2.808,83 €	2.387,51 €	275,55 €	145,77 €
Importe Unitario:	128,00 €	Nuevo Importe Unitario:	31,18 €					

(1) Con incidencias que retienen pago o deniegan el expediente.
(2) Se calcula sobre superficie declarada admisible.
(3) Aplicación del artículo 16 bis del RD 147/2023.

Puede verificar la integridad de una copia de este documento mediante la lectura del código QR adjunto o mediante el acceso a la dirección https://ws050.juntadeandalucia.es/verificarFirma indicando el código de VERIFICACIÓN				
FIRMADO POR	RAQUEL MARIA ESPIN CRESPO	FECHA	26/06/2024	
VERIFICACIÓN	Pk2jmLCR8DC45ERHX3KV56KD42RK4Q	PÁGINA	275/513	



RECINTOS PROPUESTOS

REF.	REFERENCIA SIGPAC	CULTIVO	S/R	USO SIGPAC	Sup. Dec. admisible	Sup. Campo	Sup. Determ.	Sup. Resuelta
-1110955	18-110-009-00509-0002	PASTOS PERMANENTES DE 5 O MAS AÑOS	S		0,04		0,04	0,04
-1110954	18-110-002-00224-0002	PASTOS PERMANENTES DE 5 O MAS AÑOS	S		0,03		0,03	0,03
-1110953	18-110-002-00223-0002	PASTOS PERMANENTES DE 5 O MAS AÑOS	S		0,01		0,01	0,01
-485247	18-110-008-00108-0003	BARBECHO TRADICIONAL	R		0,13		0,13	0,13
6938465	18-110-008-00628-0001	CEBADA	R		0,18		0,18	0,00
6938494	18-110-900-99000-9900	PASTOS PERMANENTES DE 5 O MAS AÑOS	S		81,06		81,06	81,06
1700000006658597	18-110-002-00038-0001	BARBECHO TRADICIONAL	R		0,36		0,36	0,36
1700000006658598	18-110-009-00156-0001	PASTOS PERMANENTES DE 5 O MAS AÑOS	S		0,03		0,03	0,03
1700000006658599	18-110-009-00157-0001	PASTOS PERMANENTES DE 5 O MAS AÑOS	S		0,08		0,08	0,08
1700000006658600	18-110-009-00508-0001	PASTOS PERMANENTES DE 5 O MAS AÑOS	S		0,05		0,05	0,05
1700000006658601	18-110-008-00160-0002	PASTOS PERMANENTES DE 5 O MAS AÑOS	S		1,10		1,10	1,10
1700000006658603	18-110-005-00108-0001	BARBECHO TRADICIONAL	R		0,27		0,27	0,27
1700000006658604	18-110-003-00131-0001	BARBECHO TRADICIONAL	R		0,39		0,39	0,39
1700000006658605	18-110-007-00272-0001	BARBECHO TRADICIONAL	R		0,28		0,28	0,28
1700000006658606	18-110-002-00223-0001	BARBECHO TRADICIONAL	R		0,50		0,50	0,50
1700000006658607	18-110-006-00050-0001	BARBECHO TRADICIONAL	R		0,17		0,17	0,17
1700000006658608	18-110-002-00224-0001	BARBECHO TRADICIONAL	R		0,48		0,48	0,48
1700000006658609	18-110-009-00509-0001	CEBADA	R		0,16		0,16	0,16
1700000006658610	18-110-006-00061-0001	CEBADA	R		0,09		0,09	0,09
1700000006658611	18-110-008-00108-0002	PASTOS PERMANENTES DE 5 O MAS AÑOS	R		0,18		0,18	0,18
1700000006658616	18-110-007-00067-0001	CEBADA	S		0,23		0,23	0,23
1700000006658617	18-110-008-00682-0001	BARBECHO TRADICIONAL	R		0,12		0,12	0,12
1700000006658618	18-110-007-00067-0004	CEBADA	R		0,02		0,02	0,02
1700000006658619	18-110-009-00108-0001	AVENA	R		0,20		0,20	0,20
1700000006658620	18-110-008-00729-0001	CEBADA	R		0,36		0,36	0,36
1700000006658621	18-110-003-00259-0001	CEBADA	R		0,89		0,89	0,89
1700000006658622	18-110-003-00111-0001	CEBADA	R		0,38		0,38	0,38
1700000006658623	18-110-008-00771-0001	CEBADA	R		0,21		0,21	0,21
1700000006658624	18-110-007-00379-0001	BARBECHO TRADICIONAL	R		0,15		0,15	0,15
1700000006658626	18-110-008-00627-0002	CEBADA	R		0,28		0,28	0,28
1700000006658627	18-110-006-00124-0001	BARBECHO TRADICIONAL	R		0,28		0,28	0,28
1700000006658628	18-110-003-00172-0001	BARBECHO TRADICIONAL	R		0,11		0,11	0,11
1700000006658629	18-110-003-00009-0001	CEBADA	R		0,08		0,08	0,08
1700000006658630	18-110-009-00505-0001	CEBADA	R		0,20		0,20	0,20
1700000006658631	18-110-009-00508-0002	CEBADA	R		0,14		0,14	0,14
1700000006658633	18-110-005-00177-0001	BARBECHO TRADICIONAL	R		0,08		0,08	0,08
1700000006658634	18-110-008-00770-0001	CEBADA	R		0,29		0,29	0,29
1700000006658635	18-110-008-00753-0001	CEBADA	R		0,10		0,10	0,05
1700000006658636	18-110-005-00340-0001	BARBECHO TRADICIONAL	R		0,19		0,19	0,19
1700000006658637	18-110-009-00512-0001	CEBADA	R		0,35		0,35	0,35
1700000006658639	18-110-008-00611-0001	ALMENDROS	R		0,01		0,01	0,01
1700000006658640	18-110-008-00642-0001	ALMENDROS	R		0,04		0,04	0,04

INCIDENCIAS

INCIDENCIA DESCRIPCIÓN

- 3790 Recinto declarado inactivo
Recinto:18-110-008-00628-00001 Cultivo: -
- 3795 Recinto declarado con una situación de riesgo de abandono.
Recinto:18-110-008-00108-00003 Cultivo: -
Recinto:18-110-008-00682-00001 Cultivo: -
- 4272 Verifica que las líneas de declaración de las Solicitudes Únicas no tienen solapes con la capa de Retroactividad Gráfica (ambas de la misma campaña) a nivel de expediente/línea de declaración gráfica de la solicitud.

(1) Con incidencias que retienen pago o deniegan el expediente.
(2) Se calcula sobre superficie declarada admisible.
(3) Aplicación del artículo 16 bis del RD 147/2023.

Puede verificar la integridad de una copia de este documento mediante la lectura del código QR adjunto o mediante el acceso a la dirección https://ws050.juntadeandalucia.es/verificarFirma indicando el código de VERIFICACIÓN					
FIRMADO POR	RAQUEL MARIA ESPIN CRESPO		FECHA		26/06/2024
VERIFICACIÓN	Pk2jmLCR8DC45ERHX3KV56KD42RK4Q		PÁGINA		276/513



INCIDENCIAS

INCIDENCIA DESCRIPCIÓN

Recinto:18-110-008-00753-00001 Cultivo: - Agregado de la referencia del recinto.:0 Zona de la referencia del recinto.:0 Superficie solapada.:0,05 Id. Incid.:95116932

Datos considerados para el Cálculo de la Carga Ganadera del expediente

Superficie determinada para Cálculo Carga Ganadera: 82,58 ha
Carga Ganadera del Expediente: 0,41 ugm/ha

Explotación	Especie	Ugm Calculada para CG
ES181080000015	CAPRINA	1,48
ES181080000015	OVINA	23,99
ES181080023000	OVINA	8,07

Recintos Determinados para el Cálculo de Garga Ganadera

REF.	REFERENCIA SIGPAC	CULTIVO	DESCRIPCIÓN CULTIVO	S/R	SUP. RESUELTA (ha)
-1110955	18-110-009-00509-00002	62000	PASTOS PERMANENTES DE 5 O MAS AÑOS-SIN VARIEDAD	S	0,04
-1110954	18-110-002-00224-00002	62000	PASTOS PERMANENTES DE 5 O MAS AÑOS-SIN VARIEDAD	S	0,03
-1110953	18-110-002-00223-00002	62000	PASTOS PERMANENTES DE 5 O MAS AÑOS-SIN VARIEDAD	S	0,01
6938494	18-110-900-99000-99001	62000	PASTOS PERMANENTES DE 5 O MAS AÑOS-SIN VARIEDAD	S	81,06
1700000006658598	18-110-009-00156-00001	62000	PASTOS PERMANENTES DE 5 O MAS AÑOS-SIN VARIEDAD	S	0,03
1700000006658599	18-110-009-00157-00001	62000	PASTOS PERMANENTES DE 5 O MAS AÑOS-SIN VARIEDAD	S	0,08
1700000006658600	18-110-009-00508-00001	62000	PASTOS PERMANENTES DE 5 O MAS AÑOS-SIN VARIEDAD	S	0,05
1700000006658601	18-110-008-00160-00002	62000	PASTOS PERMANENTES DE 5 O MAS AÑOS-SIN VARIEDAD	S	1,10
1700000006658611	18-110-008-00108-00002	62000	PASTOS PERMANENTES DE 5 O MAS AÑOS-SIN VARIEDAD	R	0,18

Incidencias de carga ganadera

INCIDENCIA DESCRIPCIÓN

- 3795 Recinto declarado con una situación de riesgo de abandono.
Recinto:18-110-008-00108-00003 Cultivo: -
Recinto:18-110-008-00682-00001 Cultivo: -
- 86132 Recinto superficie forrajera que no realiza la actividad de producción de pastoreo.
Recinto:18-110-008-00108-00003 Cultivo:20000 BARBECHO TRADICIONAL-SIN VARIEDAD Regadío
Recinto:18-110-002-00038-00001 Cultivo:20000 BARBECHO TRADICIONAL-SIN VARIEDAD Regadío
Recinto:18-110-005-00108-00001 Cultivo:20000 BARBECHO TRADICIONAL-SIN VARIEDAD Regadío
Recinto:18-110-003-00131-00001 Cultivo:20000 BARBECHO TRADICIONAL-SIN VARIEDAD Regadío
Recinto:18-110-007-00272-00001 Cultivo:20000 BARBECHO TRADICIONAL-SIN VARIEDAD Regadío
Recinto:18-110-002-00223-00001 Cultivo:20000 BARBECHO TRADICIONAL-SIN VARIEDAD Regadío
Recinto:18-110-006-00050-00001 Cultivo:20000 BARBECHO TRADICIONAL-SIN VARIEDAD Regadío
Recinto:18-110-002-00224-00001 Cultivo:20000 BARBECHO TRADICIONAL-SIN VARIEDAD Regadío
Recinto:18-110-008-00682-00001 Cultivo:20000 BARBECHO TRADICIONAL-SIN VARIEDAD Regadío
Recinto:18-110-007-00379-00001 Cultivo:20000 BARBECHO TRADICIONAL-SIN VARIEDAD Regadío
Recinto:18-110-006-00124-00001 Cultivo:20000 BARBECHO TRADICIONAL-SIN VARIEDAD Regadío
Recinto:18-110-003-00172-00001 Cultivo:20000 BARBECHO TRADICIONAL-SIN VARIEDAD Regadío
Recinto:18-110-005-00177-00001 Cultivo:20000 BARBECHO TRADICIONAL-SIN VARIEDAD Regadío
Recinto:18-110-005-00340-00001 Cultivo:20000 BARBECHO TRADICIONAL-SIN VARIEDAD Regadío

(1) Con incidencias que retienen pago o deniegan el expediente.
(2) Se calcula sobre superficie declarada admisible.
(3) Aplicación del artículo 16 bis del RD 147/2023.

Puede verificar la integridad de una copia de este documento mediante la lectura del código QR adjunto o mediante el acceso a la dirección https://ws050.juntadeandalucia.es/verificarFirma indicando el código de VERIFICACIÓN				
FIRMADO POR	RAQUEL MARIA ESPIN CRESPO	FECHA	26/06/2024	
VERIFICACIÓN	Pk2jmLCR8DC45ERHX3KV56KD42RK4Q	PÁGINA	277/513	



APELLIDOS Y NOMBRE / RAZÓN SOCIAL

ROBLES MORALES JUAN MIGUEL

NIF
****7199*

EXPEDIENTE
1126886

RESOLUCIÓN
CONCESIÓN DE LA AYUDA

DATOS DE MANTENIMIENTO UNIDADES

GRUPO DE PAGO

ZONAS DE LIMITACIONES ESPECIFICAS

Sup. Dec. Admisible	Sup. Resuelta	Sobredecl.	% Sobredecl.
32,42	32,42	0,00	0,00

RESUMEN DE PAGOS

	IMPORTE (Euros)			
	RESUELTO	FEADER	MAPA	CAPADR
Pago realizado	2.816,00	2.393,60	276,25	146,15

APLICACIÓN DE REDUCCIONES Y PENALIZACIONES (%)

Criterios de subvencionabilidad (1)	Presentación tardía	Omisión declaración	Condicionabilidad
0,00	0,00	0,00	0,00

IMPORTE (Euros)

Calculado(2)	Reducción	Penalización	Reducción Penalización (3)	Penalización adicional	Resuelto	FEADER	MAPA	CAPADR
2.816,00 €	0,00 €	0,00 €	0,00 €	0,00 €	2.816,00 €	2.393,60 €	276,25 €	146,15 €
Importe Unitario:	128,00 €	Nuevo Importe Unitario:	86,86 €					

(1) Con incidencias que retienen pago o deniegan el expediente.
(2) Se calcula sobre superficie declarada admisible.
(3) Aplicación del artículo 16 bis del RD 147/2023.

Puede verificar la integridad de una copia de este documento mediante la lectura del código QR adjunto o mediante el acceso a la dirección <https://ws050.juntadeandalucia.es/verificarFirma> indicando el código de VERIFICACIÓN

FIRMADO POR	RAQUEL MARIA ESPIN CRESPO	FECHA	26/06/2024
VERIFICACIÓN	Pk2jmLCR8DC45ERHX3KV56KD42RK4Q	PÁGINA	278/513





RECINTOS PROPUESTOS

REF.	REFERENCIA SIGPAC	CULTIVO	S/R	USO SIGPAC	Sup. Dec. admisible	Sup. Campo	Sup. Determ.	Sup. Resuelta
-1520155	18-011-900-09601-0021	CEBADA	S		0,75		0,75	0,75
-1520153	18-011-900-09600-0027	ALMENDROS	R		0,05		0,05	0,05
-1520152	18-011-008-00650-0002	ALMENDROS	R		0,04		0,04	0,04
-977977	18-011-008-00005-0002	ALMENDROS	R		0,23		0,23	0,23
4633262	18-011-009-00027-0001	ALMENDROS	R		0,14		0,14	0,14
4633263	18-011-009-00027-0002	CABECERA DE CULTIVO PERMANENTE	R		0,03		0,03	0,03
4633329	18-011-010-00192-0001	ALMENDROS	R		0,04		0,04	0,04
4633330	18-011-010-00192-0002	ALMENDROS	R		0,23		0,23	0,23
4633364	18-011-012-00015-0001	ALMENDROS	R		0,31		0,31	0,31
5490074	18-011-007-00194-0003	CEBADA	S		1,52		1,52	1,52
5490075	18-011-007-00194-0004	CEBADA	S		0,51		0,51	0,51
1700000005974552	18-011-007-00096-0001	CEBADA	S		0,91		0,91	0,91
1700000005974553	18-011-008-00432-0002	GUISANTES	S		0,19		0,19	0,19
1700000005974554	18-011-009-00370-0001	GUISANTES	S		0,41		0,41	0,41
1700000005974555	18-011-009-00358-0001	GUISANTES	S		0,26		0,26	0,26
1700000005974557	18-011-007-00202-0001	ALMENDROS	S		1,98		1,98	1,98
1700000005974560	18-011-010-00124-0001	ALMENDROS	R		0,16		0,16	0,16
1700000005974578	18-011-005-00094-0001	ALMENDROS	R		1,23		1,23	1,23
1700000005974581	18-011-013-00421-0001	ALMENDROS	R		0,68		0,68	0,68
1700000005974582	18-011-010-00326-0001	ALMENDROS	R		0,20		0,20	0,20
1700000005974588	18-011-008-00402-0001	GUISANTES	R		0,31		0,31	0,31
1700000005974590	18-011-010-00326-0002	ALMENDROS	R		0,05		0,05	0,05
1700000005974592	18-011-008-00528-0001	GUISANTES	R		0,25		0,25	0,25
1700000005974593	18-011-010-00183-0001	ALMENDROS	R		0,18		0,18	0,18
1700000005974594	18-011-001-00010-0001	ALMENDROS	R		2,73		2,73	2,73
1700000005974596	18-011-013-00152-0001	ALMENDROS	R		0,15		0,15	0,15
1700000005974599	18-011-013-00100-0001	ALMENDROS	R		0,15		0,15	0,15
1700000005974600	18-011-013-00032-0001	ALMENDROS	S		0,71		0,71	0,71
1700000005974601	18-011-013-00310-0001	ALMENDROS	R		0,18		0,18	0,18
1700000005974603	18-011-013-00250-0001	ALMENDROS	R		0,19		0,19	0,19
1700000005974604	18-011-008-00348-0001	ALMENDROS	R		0,17		0,17	0,17
1700000005974606	18-011-008-00192-0001	ALMENDROS	R		0,26		0,26	0,26
1700000005974607	18-011-013-00163-0001	ALMENDROS	R		0,28		0,28	0,28
1700000005974608	18-011-007-00291-0001	ALMENDROS	S		0,60		0,60	0,60
1700000005974610	18-011-008-00360-0001	ALMENDROS	R		0,48		0,48	0,48
1700000005974612	18-011-008-00316-0001	ALMENDROS	R		0,17		0,17	0,17
1700000005974613	18-011-009-00098-0002	ALMENDROS	R		0,10		0,10	0,10
1700000005974614	18-011-009-00207-0002	ALMENDROS	R		0,10		0,10	0,10
1700000005974616	18-011-013-00318-0001	ALMENDROS	R		0,11		0,11	0,11
1700000005974617	18-011-008-00491-0001	ALMENDROS	S		0,18		0,18	0,18
1700000005974618	18-011-008-00505-0001	ALMENDROS	S		0,47		0,47	0,47
1700000005974619	18-011-007-00326-0002	ALMENDROS	S		6,79		6,79	6,79
1700000005974620	18-011-007-00327-0001	ALMENDROS	S		0,57		0,57	0,57
1700000005974621	18-011-007-00328-0001	ALMENDROS	S		0,71		0,71	0,71
1700000005974623	18-011-007-00121-0001	ALMENDROS	S		1,69		1,69	1,69
1700000005974627	18-011-007-00160-0002	ALMENDROS	S		0,33		0,33	0,33
1700000005974629	18-011-010-00158-0001	ALMENDROS	R		0,71		0,71	0,71
1700000005974630	18-011-007-00312-0003	ALMENDROS	S		1,07		1,07	1,07
1700000005974631	18-011-008-00545-0001	ALMENDROS	R		0,31		0,31	0,31
1700000005974633	18-011-012-00229-0001	ALMENDROS	R		0,89		0,89	0,89
1700000005974635	18-011-013-00106-0001	ALMENDROS	R		0,25		0,25	0,25
1700000005974636	18-011-008-00368-0001	ALMENDROS	R		0,29		0,29	0,29

(1) Con incidencias que retienen pago o deniegan el expediente.
 (2) Se calcula sobre superficie declarada admisible.
 (3) Aplicación del artículo 16 bis del RD 147/2023.

Puede verificar la integridad de una copia de este documento mediante la lectura del código QR adjunto o mediante el acceso a la dirección https://ws050.juntadeandalucia.es/verificarFirma indicando el código de VERIFICACIÓN					
FIRMADO POR	RAQUEL MARIA ESPIN CRESPO		FECHA		26/06/2024
VERIFICACIÓN	Pk2jmLCR8DC45ERHX3KV56KD42RK4Q		PÁGINA		279/513

**RECINTOS PROPUESTOS**

REF.	REFERENCIA SIGPAC	CULTIVO	S/R	USO SIGPAC	Sup. Dec. admisible	Sup. Campo	Sup. Determ.	Sup. Resuelta
170000005974637	18-011-008-00419-0001	ALMENDROS	R		0,36		0,36	0,36
170000005974638	18-011-011-00051-0001	ALMENDROS	R		0,25		0,25	0,25
170000005974639	18-011-010-00201-0001	ALMENDROS	R		0,26		0,26	0,26
170000005974640	18-011-009-00089-0001	ALMENDROS	R		0,25		0,25	0,25

INCIDENCIAS**INCIDENCIA DESCRIPCIÓN**

86124	Recinto de forrajera para Cálculo de Carga Ganadera que No pertenece a Explotación. Recinto:18-011-007-00194-00005 Cultivo:62000 PASTOS PERMANENTES DE 5 O MAS AÑOS-SIN VARIEDAD Secano Recinto:18-011-007-00202-00002 Cultivo:62000 PASTOS PERMANENTES DE 5 O MAS AÑOS-SIN VARIEDAD Secano Recinto:18-011-007-00202-00003 Cultivo:62000 PASTOS PERMANENTES DE 5 O MAS AÑOS-SIN VARIEDAD Secano Recinto:18-011-010-00192-00003 Cultivo:62000 PASTOS PERMANENTES DE 5 O MAS AÑOS-SIN VARIEDAD Regadío Recinto:18-011-011-00187-00001 Cultivo:62000 PASTOS PERMANENTES DE 5 O MAS AÑOS-SIN VARIEDAD Secano Recinto:18-011-011-00190-00001 Cultivo:62000 PASTOS PERMANENTES DE 5 O MAS AÑOS-SIN VARIEDAD Secano Recinto:18-011-011-00445-00001 Cultivo:62000 PASTOS PERMANENTES DE 5 O MAS AÑOS-SIN VARIEDAD Secano Recinto:18-011-011-00445-00002 Cultivo:62000 PASTOS PERMANENTES DE 5 O MAS AÑOS-SIN VARIEDAD Secano Recinto:18-011-013-00152-00002 Cultivo:62000 PASTOS PERMANENTES DE 5 O MAS AÑOS-SIN VARIEDAD Secano Recinto:18-011-900-09601-00009 Cultivo:62000 PASTOS PERMANENTES DE 5 O MAS AÑOS-SIN VARIEDAD Secano
-------	--

(1) Con incidencias que retienen pago o deniegan el expediente.
(2) Se calcula sobre superficie declarada admisible.
(3) Aplicación del artículo 16 bis del RD 147/2023.

Puede verificar la integridad de una copia de este documento mediante la lectura del código QR adjunto o mediante el acceso a la dirección <https://ws050.juntadeandalucia.es/verificarFirma> indicando el código de VERIFICACIÓN

FIRMADO POR	RAQUEL MARIA ESPIN CRESPO	FECHA	26/06/2024
VERIFICACIÓN	Pk2jmLCR8DC45ERHX3KV56KD42RK4Q	PÁGINA	280/513





APELLIDOS Y NOMBRE / RAZÓN SOCIAL

RODRIGUEZ FERNANDEZ CONCEPCION

NIF

****1684*

EXPEDIENTE

1211619

RESOLUCIÓN

CONCESIÓN DE LA AYUDA

DATOS DE MANTENIMIENTO UNIDADES

GRUPO DE PAGO

ZONAS DE LIMITACIONES ESPECIFICAS

Sup. Dec. Admisible

342,88

Sup. Resuelta

342,88

Sobredecl.

0,00

% Sobredecl.

0,00

RESUMEN DE PAGOS

	IMPORTE (Euros)			
	RESUELTO	FEADER	MAPA	CAPADR
Pago realizado	2.816,00	2.393,60	276,25	146,15

APLICACIÓN DE REDUCCIONES Y PENALIZACIONES (%)

Criterios de subvencionabilidad (1)	Presentación tardía	Omisión declaración	Condicionalidad
0,00	0,00	0,00	0,00

IMPORTE (Euros)

Calculado(2)	Reducción	Penalización	Reducción Penalización (3)	Penalización adicional	Resuelto	FEADER	MAPA	CAPADR
2.816,00 €	0,00 €	0,00 €	0,00 €	0,00 €	2.816,00 €	2.393,60 €	276,25 €	146,15 €
Importe Unitario:	128,00 €	Nuevo Importe Unitario:	8,21 €					

RECINTOS PROPUESTOS

REF.	REFERENCIA SIGPAC	CULTIVO	S/R	USO SIGPAC	Sup. Dec. admisible	Sup. Campo	Sup. Determ.	Sup. Resuelta
4233504	18-166-002-00006-0001	PASTOS PERMANENTES DE 5 O MAS AÑOS	S		17,48		17,48	17,48
4233505	18-166-002-00007-0002	PASTOS PERMANENTES DE 5 O MAS AÑOS	S		15,82		15,82	15,82
4233509	18-166-002-00008-0001	PASTOS PERMANENTES DE 5 O MAS AÑOS	S		21,71		21,71	21,71
4233510	18-166-003-00009-0002	PASTOS PERMANENTES DE 5 O MAS AÑOS	S		2,34		2,34	2,34
1700000006125921	18-166-001-00006-0001	PASTOS PERMANENTES DE 5 O MAS AÑOS	S		36,10		36,10	36,10
1700000006125922	18-166-002-00020-0001	PASTOS PERMANENTES DE 5 O MAS AÑOS	S		29,68		29,68	29,68
1700000006125923	18-166-004-00109-0002	PASTOS PERMANENTES DE 5 O MAS AÑOS	S		74,39		74,39	74,39
1700000006125924	18-166-003-00014-0001	PASTOS PERMANENTES DE 5 O MAS AÑOS	S		12,10		12,10	12,10
1700000006125925	18-166-003-00019-0002	PASTOS PERMANENTES DE 5 O MAS AÑOS	S		4,81		4,81	4,81
1700000006125926	18-166-003-00020-0001	PASTOS PERMANENTES DE 5 O MAS AÑOS	S		5,41		5,41	5,41
1700000006125927	18-166-004-00108-0001	PASTOS PERMANENTES DE 5 O MAS AÑOS	S		52,42		52,42	52,42
1700000006125928	18-166-003-00013-0001	PASTOS PERMANENTES DE 5 O MAS AÑOS	S		2,59		2,59	2,59
1700000006125929	18-166-003-00011-0006	PASTOS PERMANENTES DE 5 O MAS AÑOS	S		4,07		4,07	4,07
1700000006125930	18-166-002-00015-0002	PASTOS PERMANENTES DE 5 O MAS AÑOS	S		8,70		8,70	8,70
1700000006125931	18-166-002-00010-0001	PASTOS PERMANENTES DE 5 O MAS AÑOS	S		5,42		5,42	5,42
1700000006125932	18-166-001-00007-0001	PASTOS PERMANENTES DE 5 O MAS AÑOS	S		12,30		12,30	12,30
1700000006125933	18-166-003-00011-0005	PASTOS PERMANENTES DE 5 O MAS AÑOS	S		4,50		4,50	4,50
1700000006125934	18-166-003-00011-0003	PASTOS PERMANENTES DE 5 O MAS AÑOS	S		33,04		33,04	33,04

(1) Con incidencias que retienen pago o deniegan el expediente.

(2) Se calcula sobre superficie declarada admisible.

(3) Aplicación del artículo 16 bis del RD 147/2023.

Puede verificar la integridad de una copia de este documento mediante la lectura del código QR adjunto o mediante el acceso a la dirección <https://ws050.juntadeandalucia.es/verificarFirma> indicando el código de VERIFICACIÓN

FIRMADO POR	RAQUEL MARIA ESPIN CRESPO	FECHA	26/06/2024
VERIFICACIÓN	Pk2jmLCR8DC45ERHX3KV56KD42RK4Q	PÁGINA	281/513





Datos considerados para el Cálculo de la Carga Ganadera del expediente

Superficie determinada para Cálculo Carga Ganadera: 342,88 ha

Carga Ganadera del Expediente: 0,18 ugm/ha

Explotación	Especie	Ugm Calculada para CG
ES181630000001	BOVINA	60,92

Recintos Determinados para el Cálculo de Garga Ganadera

REF.	REFERENCIA SIGPAC	CULTIVO	DESCRIPCIÓN CULTIVO	S/R	SUP. RESUELTA (ha)
4233504	18-166-002-00006-00001	62000	PASTOS PERMANENTES DE 5 O MAS AÑOS-SIN VARIEDAD	S	17,48
4233505	18-166-002-00007-00002	62000	PASTOS PERMANENTES DE 5 O MAS AÑOS-SIN VARIEDAD	S	15,82
4233509	18-166-002-00008-00001	62000	PASTOS PERMANENTES DE 5 O MAS AÑOS-SIN VARIEDAD	S	21,71
4233510	18-166-003-00009-00002	62000	PASTOS PERMANENTES DE 5 O MAS AÑOS-SIN VARIEDAD	S	2,34
1700000006125921	18-166-001-00006-00001	62000	PASTOS PERMANENTES DE 5 O MAS AÑOS-SIN VARIEDAD	S	36,10
1700000006125922	18-166-002-00020-00001	62000	PASTOS PERMANENTES DE 5 O MAS AÑOS-SIN VARIEDAD	S	29,68
1700000006125923	18-166-004-00109-00002	62000	PASTOS PERMANENTES DE 5 O MAS AÑOS-SIN VARIEDAD	S	74,39
1700000006125924	18-166-003-00014-00001	62000	PASTOS PERMANENTES DE 5 O MAS AÑOS-SIN VARIEDAD	S	12,10
1700000006125925	18-166-003-00019-00002	62000	PASTOS PERMANENTES DE 5 O MAS AÑOS-SIN VARIEDAD	S	4,81
1700000006125926	18-166-003-00020-00001	62000	PASTOS PERMANENTES DE 5 O MAS AÑOS-SIN VARIEDAD	S	5,41
1700000006125927	18-166-004-00108-00001	62000	PASTOS PERMANENTES DE 5 O MAS AÑOS-SIN VARIEDAD	S	52,42
1700000006125928	18-166-003-00013-00001	62000	PASTOS PERMANENTES DE 5 O MAS AÑOS-SIN VARIEDAD	S	2,59
1700000006125929	18-166-003-00011-00006	62000	PASTOS PERMANENTES DE 5 O MAS AÑOS-SIN VARIEDAD	S	4,07
1700000006125930	18-166-002-00015-00002	62000	PASTOS PERMANENTES DE 5 O MAS AÑOS-SIN VARIEDAD	S	8,70
1700000006125931	18-166-002-00010-00001	62000	PASTOS PERMANENTES DE 5 O MAS AÑOS-SIN VARIEDAD	S	5,42
1700000006125932	18-166-001-00007-00001	62000	PASTOS PERMANENTES DE 5 O MAS AÑOS-SIN VARIEDAD	S	12,30
1700000006125933	18-166-003-00011-00005	62000	PASTOS PERMANENTES DE 5 O MAS AÑOS-SIN VARIEDAD	S	4,50
1700000006125934	18-166-003-00011-00003	62000	PASTOS PERMANENTES DE 5 O MAS AÑOS-SIN VARIEDAD	S	33,04

(1) Con incidencias que retienen pago o deniegan el expediente.
 (2) Se calcula sobre superficie declarada admisible.
 (3) Aplicación del artículo 16 bis del RD 147/2023.

Puede verificar la integridad de una copia de este documento mediante la lectura del código QR adjunto o mediante el acceso a la dirección https://ws050.juntadeandalucia.es/verificarFirma indicando el código de VERIFICACIÓN				
FIRMADO POR	RAQUEL MARIA ESPIN CRESPO	FECHA	26/06/2024	
VERIFICACIÓN	Pk2jmLCR8DC45ERHX3KV56KD42RK4Q	PÁGINA	282/513	



APELLIDOS Y NOMBRE / RAZÓN SOCIAL

RODRIGUEZ RODRIGUEZ JESUS

NIF

****7165*

EXPEDIENTE

1240662

RESOLUCIÓN

CONCESIÓN DE LA AYUDA

DATOS DE MANTENIMIENTO UNIDADES

GRUPO DE PAGO	Sup. Dec. Admisible	Sup. Resuelta	Sobredecl.	% Sobredecl.
ZONAS DE LIMITACIONES ESPECIFICAS	3,13	3,13	0,00	0,00

RESUMEN DE PAGOS

	IMPORTE (Euros)			
	RESUELTO	FEADER	MAPA	CAPADR
Pago realizado	400,64	340,54	39,30	20,80

APLICACIÓN DE REDUCCIONES Y PENALIZACIONES (%)

Criterios de subvencionabilidad (1)	Presentación tardía	Omisión declaración	Condicionalidad
0,00	0,00	0,00	0,00

IMPORTE (Euros)

Calculado(2)	Reducción	Penalización	Reducción Penalización (3)	Penalización adicional	Resuelto	FEADER	MAPA	CAPADR
400,64 €	0,00 €	0,00 €	0,00 €	0,00 €	400,64 €	340,54 €	39,30 €	20,80 €
Importe Unitario:	128,00 €	Nuevo Importe Unitario:	128,00 €					

RECINTOS PROPUESTOS

REF.	REFERENCIA SIGPAC	CULTIVO	S/R	USO SIGPAC	Sup. Dec. admisible	Sup. Campo	Sup. Determ.	Sup. Resuelta
-896241	18-034-003-00140-0008	HUERTA	R		0,02		0,02	0,02
-896240	18-034-003-00140-0007	MANZANOS	R		0,21		0,21	0,21
-496831	18-034-003-00140-0002	TOMATE	R		0,42		0,42	0,42
4600704	18-034-003-00140-0002	TOMATE	R		0,05		0,05	0,05
4600705	18-034-003-00054-0001	TOMATE	R		0,28		0,28	0,28
4600706	18-034-003-00061-0003	BARBECHO TRADICIONAL	R		1,81		1,81	1,81
4600707	18-034-003-00055-0001	TOMATE	R		0,15		0,15	0,15
5476764	18-034-003-00051-0001	BARBECHO TRADICIONAL	R		0,19		0,19	0,19

INCIDENCIAS

INCIDENCIA DESCRIPCIÓN

86124 Recinto de forrajera para Cálculo de Carga Ganadera que No pertenece a Explotación.
 Recinto:18-034-003-00061-00004 Cultivo:62000 PASTOS PERMANENTES DE 5 O MAS AÑOS-SIN VARIEDAD Secano

Datos considerados para el Cálculo de la Carga Ganadera del expediente

Superficie determinada para Cálculo Carga Ganadera: 0,00 ha
 Carga Ganadera del Expediente: 0,00 ugm/ha

(1) Con incidencias que retienen pago o deniegan el expediente.
 (2) Se calcula sobre superficie declarada admisible.
 (3) Aplicación del artículo 16 bis del RD 147/2023.

Puede verificar la integridad de una copia de este documento mediante la lectura del código QR adjunto o mediante el acceso a la dirección <https://ws050.juntadeandalucia.es/verificarFirma> indicando el código de VERIFICACIÓN

FIRMADO POR	RAQUEL MARIA ESPIN CRESPO	FECHA	26/06/2024
VERIFICACIÓN	Pk2jmLCR8DC45ERHX3KV56KD42RK4Q	PÁGINA	283/513





Incidencias de carga ganadera

INCIDENCIA DESCRIPCIÓN

- 452 Actividad agraria declarada en un recinto no compatible con el uso PA, PR o PS asignado en SIGPAC para ese recinto.
Recinto:18-034-003-00061-00004 Cultivo:62000 PASTOS PERMANENTES DE 5 O MAS AÑOS-SIN VARIEDAD Secano USO ASIGNADO EN SIGPAC:PR
- 86124 Recinto de forrajera para Cálculo de Carga Ganadera que No pertenece a Explotación.
Recinto:18-034-003-00061-00004 Cultivo:62000 PASTOS PERMANENTES DE 5 O MAS AÑOS-SIN VARIEDAD Secano
- 86128 Recinto de Forrajeras que no ha contabilizado para Carga Ganadera por no tener una explotación válida para el cálculo de la Carga Ganadera
Recinto:18-034-003-00061-00004 Cultivo:62 PASTOS PERMANENTES DE 5 O MAS AÑOS-
- 86132 Recinto superficie forrajera que no realiza la actividad de producción de pastoreo.
Recinto:18-034-003-00061-00003 Cultivo:20000 BARBECHO TRADICIONAL-SIN VARIEDAD Regadío
Recinto:18-034-003-00051-00001 Cultivo:20000 BARBECHO TRADICIONAL-SIN VARIEDAD Regadío

(1) Con incidencias que retienen pago o deniegan el expediente.
(2) Se calcula sobre superficie declarada admisible.
(3) Aplicación del artículo 16 bis del RD 147/2023.

Puede verificar la integridad de una copia de este documento mediante la lectura del código QR adjunto o mediante el acceso a la dirección <https://ws050.juntadeandalucia.es/verificarFirma> indicando el código de VERIFICACIÓN

FIRMADO POR	RAQUEL MARIA ESPIN CRESPO	FECHA	26/06/2024
VERIFICACIÓN	Pk2jmlCR8DC45ERHX3KV56KD42RK4Q	PÁGINA	284/513





APELLIDOS Y NOMBRE / RAZÓN SOCIAL

ROMACHO ARANDA ANTONIO MODESTO

NIF

****4669*

EXPEDIENTE

1228744

RESOLUCIÓN

CONCESIÓN DE LA AYUDA

DATOS DE MANTENIMIENTO UNIDADES

GRUPO DE PAGO

ZONAS DE LIMITACIONES ESPECIFICAS

**Sup. Dec.
Admisible**

48,34

**Sup.
Resuelta**

48,34

Sobredecl.

0,00

% Sobredecl.

0,00

RESUMEN DE PAGOS

	IMPORTE (Euros)			
	RESUELTO	FEADER	MAPA	CAPADR
Pago realizado	2.816,00	2.393,60	276,25	146,15

APLICACIÓN DE REDUCCIONES Y PENALIZACIONES (%)

Criterios de subvencionabilidad (1)	Presentación tardía	Omisión declaración	Condicionabilidad
0,00	0,00	0,00	0,00

IMPORTE (Euros)

Calculado(2)	Reducción	Penalización	Reducción Penalización (3)	Penalización adicional	Resuelto	FEADER	MAPA	CAPADR
2.816,00 €	0,00 €	0,00 €	0,00 €	0,00 €	2.816,00 €	2.393,60 €	276,25 €	146,15 €
Importe Unitario:	128,00 €	Nuevo Importe Unitario:	58,25 €					

(1) Con incidencias que retienen pago o deniegan el expediente.

(2) Se calcula sobre superficie declarada admisible.

(3) Aplicación del artículo 16 bis del RD 147/2023.

Puede verificar la integridad de una copia de este documento mediante la lectura del código QR adjunto o mediante el acceso a la dirección <https://ws050.juntadeandalucia.es/verificarFirma> indicando el código de VERIFICACIÓN

FIRMADO POR	RAQUEL MARIA ESPIN CRESPO	FECHA	26/06/2024	
VERIFICACIÓN	Pk2jmLCR8DC45ERHX3KV56KD42RK4Q	PÁGINA	285/513	



RECINTOS PROPUESTOS

REF.	REFERENCIA SIGPAC	CULTIVO	S/R	USO SIGPAC	Sup. Dec. admisible	Sup. Campo	Sup. Determ.	Sup. Resuelta
-1605085	18-071-508-00082-0001	ALMENDROS	S		0,60		0,60	0,60
-1113103	18-071-507-00025-0001	ALMENDROS	S		1,48		1,48	1,48
-1113077	18-071-503-00017-0001	ALMENDROS	S		2,49		2,49	2,49
-581045	18-011-012-00161-0003	OTROS FRUTALES	R		0,05		0,05	0,05
4173721	18-071-508-00079-0002	ALMENDROS	R		1,48		1,48	1,48
4173722	18-071-508-00082-0005	ALMENDROS	R		2,08		2,08	2,08
4173723	18-071-508-00082-0004	ALMENDROS	R		1,38		1,38	1,38
4654808	18-071-508-00082-0008	ALMENDROS	R		0,02		0,02	0,02
4654809	18-071-508-00082-0007	ALMENDROS	R		0,01		0,01	0,01
4654810	18-071-508-00079-0003	ALMENDROS	R		1,23		1,23	1,23
4654811	18-071-508-00082-0006	ALMENDROS	R		0,06		0,06	0,06
6919214	18-076-009-00057-0002	ALMENDROS	S		1,18		1,18	1,18
6919216	18-076-009-00045-0001	ALMENDROS	S		0,43		0,43	0,43
6919228	18-071-508-00076-0003	ALMENDROS	R		2,42		2,42	2,42
6919231	18-076-008-00049-0001	ALMENDROS	S		0,31		0,31	0,31
6919233	18-071-508-00078-0001	ALMENDROS	R		3,75		3,75	3,75
6919262	18-071-508-00082-0003	ALMENDROS	R		0,09		0,09	0,09
1700000007116672	18-071-504-00082-0001	PISTACHO	R		1,70		1,70	1,70
1700000007116673	18-071-504-00083-0001	PISTACHO	R		2,56		2,56	2,56
1700000007116676	18-011-012-00161-0001	ALMENDROS	R		0,12		0,12	0,12
1700000007116679	18-071-505-00017-0001	ALMENDROS	R		4,89		4,89	4,89
1700000007116680	18-071-507-00025-0002	ALMENDROS	R		3,49		3,49	3,49
1700000007116681	18-071-507-00026-0003	ALMENDROS	S		1,21		1,21	1,21
1700000007116682	18-071-504-00057-0002	ALMENDROS	R		1,25		1,25	1,25
1700000007116683	18-071-505-00048-0001	ALMENDROS	R		2,90		2,90	2,90
1700000007116684	18-071-508-00085-0001	ALMENDROS	R		2,61		2,61	2,61
1700000007116686	18-071-512-00074-0001	PISTACHO	R		0,50		0,50	0,50
1700000007116687	18-071-009-00064-0001	ALMENDROS	S		0,18		0,18	0,18
1700000007116688	18-071-009-00065-0001	ALMENDROS	S		0,09		0,09	0,09
1700000007116689	18-071-009-00022-0001	ALMENDROS	S		0,35		0,35	0,35
1700000007116690	18-071-006-00124-0001	ALMENDROS	S		0,10		0,10	0,10
1700000007116691	18-071-006-00118-0001	ALMENDROS	S		0,52		0,52	0,52
1700000007116692	18-071-504-00113-0001	ALMENDROS	R		3,12		3,12	3,12
1700000007116693	18-071-503-00017-0004	ALMENDROS	R		3,49		3,49	3,49
1700000007116695	18-011-013-00068-0002	ALMENDROS	R		0,20		0,20	0,20

INCIDENCIAS

INCIDENCIA DESCRIPCIÓN

- 219 Superficie bruta de cruce en un recinto en una misma solicitud supera superficie total que el SIGPAC establece para él.
Recinto:18-071-508-00079-00001 Cultivo:104057 ALMENDROS-AVIJOR Secano Suma de superficies declaradas para este recinto por el solicitante (Áreas):49 Superficie SIGPAC total para el recinto (Áreas):0 Exceso de superficie declarada (Hectáreas):0,49
- 74336 Recinto con uso declarado o cultivo declarado NO válido
Recinto:18-071-508-00079-00001 Cultivo:104057 ALMENDROS-AVIJOR Secano Uso Sigpac:CA

(1) Con incidencias que retienen pago o deniegan el expediente.
(2) Se calcula sobre superficie declarada admisible.
(3) Aplicación del artículo 16 bis del RD 147/2023.

Puede verificar la integridad de una copia de este documento mediante la lectura del código QR adjunto o mediante el acceso a la dirección https://ws050.juntadeandalucia.es/verificarFirma indicando el código de VERIFICACIÓN				
FIRMADO POR	RAQUEL MARIA ESPIN CRESPO	FECHA	26/06/2024	
VERIFICACIÓN	Pk2jmLCR8DC45ERHX3KV56KD42RK4Q	PÁGINA	286/513	



APELLIDOS Y NOMBRE / RAZÓN SOCIAL

ROMACHO MANJON DIEGO

NIF
***9152*

EXPEDIENTE
1211148

RESOLUCIÓN
CONCESIÓN DE LA AYUDA

DATOS DE MANTENIMIENTO UNIDADES

GRUPO DE PAGO

ZONAS DE LIMITACIONES ESPECIFICAS

Sup. Dec. Admisible	Sup. Resuelta	Sobredecl.	% Sobredecl.
66,47	65,48	0,99	1,49

RESUMEN DE PAGOS

	IMPORTE (Euros)			
	RESUELTO	FEADER	MAPA	CAPADR
Pago realizado	2.752,45	2.339,58	270,02	142,85
A pagar	21,61	18,37	2,12	1,12
TOTAL	2.774,06	2.357,95	272,14	143,97

APLICACIÓN DE REDUCCIONES Y PENALIZACIONES (%)

Criterios de subvencionabilidad (1)	Presentación tardía	Omisión declaración	Condicionabilidad
0,00	0,00	0,00	0,00

IMPORTE (Euros)

Calculado(2)	Reducción	Penalización	Reducción Penalización (3)	Penalización adicional	Resuelto	FEADER	MAPA	CAPADR
2.816,00 €	41,94 €	0,00 €	0,00 €	0,00 €	2.774,06 €	2.357,95 €	272,14 €	143,97 €
Importe Unitario:	128,00 €	Nuevo Importe Unitario:	42,36 €					

(1) Con incidencias que retienen pago o deniegan el expediente.
 (2) Se calcula sobre superficie declarada admisible.
 (3) Aplicación del artículo 16 bis del RD 147/2023.

Puede verificar la integridad de una copia de este documento mediante la lectura del código QR adjunto o mediante el acceso a la dirección https://ws050.juntadeandalucia.es/verificarFirma indicando el código de VERIFICACIÓN				
FIRMADO POR	RAQUEL MARIA ESPIN CRESPO	FECHA	26/06/2024	
VERIFICACIÓN	Pk2jmLCR8DC45ERHX3KV56KD42RK4Q	PÁGINA	287/513	



RECINTOS PROPUESTOS

REF.	REFERENCIA SIGPAC	CULTIVO	S/R	USO SIGPAC	Sup. Dec. admisible	Sup. Campo	Sup. Determ.	Sup. Resuelta
-1539785	18-011-900-09600-0017	ALMENDROS	R		0,04		0,04	0,04
-956021	18-011-004-00049-0001	CEBADA	R		1,21		1,21	1,21
-955998	18-011-004-00041-0001	CEBADA	R		1,11		1,11	1,11
-954859	18-011-001-00018-0002	BARBECHO TRADICIONAL	R		0,27		0,27	0,27
-817379	18-011-008-00073-0001	BARBECHO TRADICIONAL	R		0,42		0,42	0,42
-817240	18-011-007-00177-0001	AVENA	S		1,20		1,20	1,20
-498872	18-011-007-00231-0003	BARBECHO TRADICIONAL	S		0,07		0,07	0,07
-498871	18-011-007-00208-0004	ALMENDROS	S		0,08		0,08	0,08
-498868	18-011-004-00086-0004	ALMENDROS	R		0,01		0,01	0,01
4143968	18-011-013-00430-0002	ALMENDROS	R		0,07		0,07	0,07
4609371	18-011-002-00056-0003	BARBECHO TRADICIONAL	R		0,26		0,26	0,22
4609687	18-011-008-00317-0001	ALMENDROS	R		0,02		0,02	0,02
4609701	18-011-008-00293-0002	ALMENDROS	R		0,04		0,04	0,04
4609718	18-011-008-00293-0005	ALMENDROS	R		0,01		0,01	0,01
4656605	18-011-010-00368-0001	ALMENDROS	R		0,15		0,15	0,15
4656611	18-011-012-00071-0001	BARBECHO TRADICIONAL	R		0,11		0,11	0,11
4817156	18-011-007-00232-0001	ALMENDROS	S		1,73		1,73	1,73
4817160	18-011-007-00224-0001	ALMENDROS	S		0,69		0,69	0,69
4817170	18-011-007-00225-0001	ALMENDROS	S		0,63		0,63	0,63
4817181	18-011-001-00017-0001	ALMENDROS	R		1,23		1,23	1,23
5110116	18-011-007-000171-0001	AVENA	S		1,08		1,08	1,08
6920789	18-011-003-00053-0002	ALMENDROS	R		0,23		0,23	0,23
6920804	18-011-005-00081-0001	ALMENDROS	R		0,39		0,39	0,39
6920820	18-011-008-00385-0001	ALMENDROS	R		0,06		0,06	0,06
6920843	18-011-009-00176-0001	ALMENDROS	R		0,06		0,06	0,06
6920845	18-011-009-00176-0002	ALMENDROS	R		0,08		0,08	0,08
6920917	18-011-005-00026-0001	TOMILLO	R		0,74		0,74	0,65
1700000006449957	18-011-007-00266-0001	AVENA	S		3,39		3,39	3,39
1700000006449958	18-011-008-00461-0002	BARBECHO TRADICIONAL	S		0,63		0,63	0,63
1700000006449959	18-011-009-00369-0001	BARBECHO TRADICIONAL	S		0,29		0,29	0,29
1700000006449960	18-011-004-00085-0001	ALMENDROS	R		0,25		0,25	0,25
1700000006449961	18-011-004-00100-0002	ALMENDROS	R		0,02		0,02	0,02
1700000006449963	18-011-004-00075-0001	CEBADA	R		1,13		1,13	1,13
1700000006449964	18-011-008-00336-0001	CEBADA	R		0,66		0,66	0,66
1700000006449966	18-011-005-00007-0001	CEBADA	R		0,95		0,95	0,95
1700000006449971	18-011-001-00003-0001	GUISANTES	R		0,75		0,75	0,00
1700000006449972	18-011-002-00047-0001	CEBADA	R		2,48		2,48	2,48
1700000006449975	18-011-010-00377-0001	AVENA	R		0,18		0,18	0,18
1700000006449976	18-011-003-00137-0001	BARBECHO TRADICIONAL	R		1,09		1,09	1,09
1700000006449979	18-011-007-00321-0001	AVENA	S		0,95		0,95	0,95
1700000006449980	18-011-013-00429-0002	ALMENDROS	R		0,07		0,07	0,07
1700000006449982	18-011-007-00163-0001	BARBECHO TRADICIONAL	S		0,30		0,30	0,30
1700000006449986	18-011-007-00216-0001	AVENA	S		1,67		1,67	1,67
1700000006449987	18-011-007-00084-0003	BARBECHO TRADICIONAL	S		0,50		0,50	0,44
1700000006449988	18-011-007-00157-0001	BARBECHO TRADICIONAL	S		0,70		0,70	0,70
1700000006449989	18-011-008-00186-0001	BARBECHO TRADICIONAL	R		0,44		0,44	0,44
1700000006449993	18-011-007-00161-0001	BARBECHO TRADICIONAL	S		1,23		1,23	1,23
1700000006449994	18-011-008-00483-0001	BARBECHO TRADICIONAL	S		0,18		0,18	0,18
1700000006449996	18-011-008-00231-0001	CEBADA	R		0,67		0,67	0,67
1700000006449997	18-011-008-00293-0004	ALMENDROS	R		0,19		0,19	0,19
1700000006449998	18-011-008-00361-0001	BARBECHO TRADICIONAL	R		0,34		0,34	0,34
1700000006449999	18-011-005-00047-0002	BARBECHO TRADICIONAL	R		0,39		0,39	0,39

(1) Con incidencias que retienen pago o deniegan el expediente.
(2) Se calcula sobre superficie declarada admisible.
(3) Aplicación del artículo 16 bis del RD 147/2023.

Puede verificar la integridad de una copia de este documento mediante la lectura del código QR adjunto o mediante el acceso a la dirección https://ws050.juntadeandalucia.es/verificarFirma indicando el código de VERIFICACIÓN					
FIRMADO POR	RAQUEL MARIA ESPIN CRESPO		FECHA		26/06/2024
VERIFICACIÓN	Pk2jmlCR8DC45ERHX3KV56KD42RK4Q		PÁGINA		288/513



RECINTOS PROPUESTOS

REF.	REFERENCIA SIGPAC	CULTIVO	S/R	USO SIGPAC	Sup. Dec. admisible	Sup. Campo	Sup. Determ.	Sup. Resuelta
170000006450000	18-011-007-00153-0001	BARBECHO TRADICIONAL	S		1,21		1,21	1,21
170000006450001	18-011-007-00100-0001	BARBECHO TRADICIONAL	S		1,38		1,38	1,38
170000006450003	18-011-005-00053-0001	BARBECHO TRADICIONAL	R		0,49		0,49	0,49
170000006450005	18-011-006-00054-0001	CEBADA	R		0,79		0,79	0,79
170000006450007	18-011-008-00216-0001	CEBADA	R		0,25		0,25	0,25
170000006450009	18-011-004-00100-0001	CEBADA	R		1,11		1,11	1,11
170000006450010	18-011-013-00043-0001	BARBECHO TRADICIONAL	S		0,14		0,14	0,14
170000006450011	18-011-004-00108-0002	ALMENDROS	R		0,01		0,01	0,01
170000006450012	18-011-005-00022-0001	BARBECHO TRADICIONAL	R		2,02		2,02	2,02
170000006450014	18-011-008-00149-0001	BARBECHO TRADICIONAL	R		0,41		0,41	0,41
170000006450016	18-011-003-00011-0002	BARBECHO TRADICIONAL	R		0,33		0,33	0,28
170000006450017	18-011-003-00008-0001	BARBECHO TRADICIONAL	R		0,96		0,96	0,96
170000006450018	18-011-007-00156-0004	BARBECHO TRADICIONAL	S		0,21		0,21	0,21
170000006450019	18-011-007-00162-0001	BARBECHO TRADICIONAL	S		0,54		0,54	0,54
170000006450020	18-011-003-00010-0002	BARBECHO TRADICIONAL	S		0,84		0,84	0,84
170000006450022	18-011-009-00333-0001	BARBECHO TRADICIONAL	S		0,14		0,14	0,14
170000006450023	18-011-008-00317-0002	ALMENDROS	R		0,12		0,12	0,12
170000006450024	18-011-009-00095-0002	BARBECHO TRADICIONAL	R		0,11		0,11	0,11
170000006450025	18-011-008-00352-0001	CEBADA	R		0,35		0,35	0,35
170000006450027	18-011-004-00075-0002	CEBADA	R		0,05		0,05	0,05
170000006450030	18-011-004-00108-0001	ALMENDROS	R		0,81		0,81	0,81
170000006450032	18-011-008-00144-0001	BARBECHO TRADICIONAL	R		0,27		0,27	0,27
170000006450035	18-011-001-00002-0001	ALMENDROS	R		3,09		3,09	3,09
170000006450036	18-011-008-00304-0001	ALMENDROS	R		0,26		0,26	0,26
170000006450037	18-011-007-00234-0001	ALMENDROS	S		0,13		0,13	0,13
170000006450038	18-011-010-00155-0001	ALMENDROS	R		0,79		0,79	0,79
170000006450039	18-011-010-00184-0001	ALMENDROS	R		0,23		0,23	0,23
170000006450040	18-011-009-00355-0001	ALMENDROS	S		0,61		0,61	0,61
170000006450041	18-011-009-00367-0001	ALMENDROS	S		0,45		0,45	0,45
170000006450043	18-011-009-00129-0001	ALMENDROS	R		0,34		0,34	0,34
170000006450045	18-011-010-00087-0001	ALMENDROS	R		0,10		0,10	0,10
170000006450046	18-011-008-00240-0001	ALMENDROS	R		1,27		1,27	1,27
170000006450047	18-011-009-00188-0001	ALMENDROS	R		0,30		0,30	0,30
170000006450048	18-011-007-00238-0001	ALMENDROS	S		0,86		0,86	0,86
170000006450049	18-011-007-00215-0001	ALMENDROS	S		0,79		0,79	0,79
170000006450050	18-011-004-00044-0001	ALMENDROS	R		0,84		0,84	0,84
170000006450051	18-011-009-00057-0001	ALMENDROS	R		0,35		0,35	0,35
170000006450052	18-011-010-00188-0001	ALMENDROS	R		0,61		0,61	0,61
170000006450053	18-011-010-00113-0001	ALMENDROS	R		0,24		0,24	0,24
170000006450054	18-011-011-00039-0001	ALMENDROS	R		0,35		0,35	0,35
170000006450060	18-011-010-00097-0003	MEZCLA AVENA-CEBADA	R		0,32		0,32	0,32
170000006450062	18-011-010-00097-0001	ALMENDROS	S		0,40		0,40	0,40
170000006450063	18-011-010-00262-0001	ALMENDROS	R		0,18		0,18	0,18
170000006450064	18-011-010-00263-0001	ALMENDROS	R		0,22		0,22	0,22
170000006450066	18-011-004-00086-0001	ALMENDROS	R		0,90		0,90	0,90
170000006450067	18-011-013-00142-0001	ALMENDROS	S		0,23		0,23	0,23
170000006450068	18-011-013-00009-0001	ALMENDROS	S		0,72		0,72	0,72
170000006450069	18-011-011-00252-0001	ALMENDROS	S		0,19		0,19	0,19
170000006450071	18-011-009-00054-0001	ALMENDROS	R		0,17		0,17	0,17
170000006450072	18-011-013-00004-0002	ALMENDROS	S		0,03		0,03	0,03
170000006450073	18-011-013-00497-0001	ALMENDROS	R		0,07		0,07	0,07
170000006450074	18-011-010-00354-0001	ALMENDROS	R		0,38		0,38	0,38

(1) Con incidencias que retienen pago o deniegan el expediente.
(2) Se calcula sobre superficie declarada admisible.
(3) Aplicación del artículo 16 bis del RD 147/2023.

Puede verificar la integridad de una copia de este documento mediante la lectura del código QR adjunto o mediante el acceso a la dirección https://ws050.juntadeandalucia.es/verificarFirma indicando el código de VERIFICACIÓN					
FIRMADO POR	RAQUEL MARIA ESPIN CRESPO		FECHA		26/06/2024
VERIFICACIÓN	Pk2jmLCR8DC45ERHX3KV56KD42RK4Q		PÁGINA		289/513



RECINTOS PROPUESTOS

REF.	REFERENCIA SIGPAC	CULTIVO	USO S/R SIGPAC	Sup. Dec. admisible	Sup. Campo	Sup. Determ.	Sup. Resuelta
170000006450075	18-011-013-00073-0001	ALMENDROS	S	0,99		0,99	0,99
170000006450076	18-011-010-09007-0002	ALMENDROS	R	0,02		0,02	0,02
170000006450077	18-011-008-00209-0002	ALMENDROS	R	0,38		0,38	0,38
170000006450078	18-011-007-00208-0001	ALMENDROS	S	1,05		1,05	1,05
170000006450079	18-011-009-00025-0001	ALMENDROS	R	0,30		0,30	0,30
170000006450080	18-011-008-00331-0001	ALMENDROS	R	0,53		0,53	0,53
170000006450081	18-011-007-00231-0001	ALMENDROS	S	0,81		0,81	0,81
170000006450082	18-011-007-00256-0001	ALMENDROS	S	0,44		0,44	0,44
170000006450083	18-011-001-00018-0001	ALMENDROS	R	1,03		1,03	1,03
170000006450084	18-011-004-00037-0001	ALMENDROS	R	0,96		0,96	0,96
170000006450086	18-011-013-00460-0001	ALMENDROS	S	0,56		0,56	0,56

INCIDENCIAS

INCIDENCIA DESCRIPCIÓN

242	Recinto pendiente de acreditación de titularidad. Recinto:18-011-001-00003-00001 Cultivo:40000 GUI SANTES-SIN VARIEDAD Regadío
3795	Recinto declarado con una situación de riesgo de abandono. Recinto:18-011-001-00018-00002 Cultivo: - Recinto:18-011-002-00056-00003 Cultivo: - Recinto:18-011-009-00095-00002 Cultivo: - Recinto:18-011-012-00071-00001 Cultivo: -
4272	Verifica que las líneas de declaración de las Solicitudes Únicas no tienen solapes con la capa de Retroactividad Gráfica (ambas de la misma campaña) a nivel de expediente/línea de declaración gráfica de la solicitud. Recinto:18-011-002-00056-00003 Cultivo: - Agregado de la referencia del recinto.:0 Zona de la referencia del recinto.:0 Superficie solapada.:0,04 Id. Incid.:95117070 Recinto:18-011-003-00011-00002 Cultivo: - Agregado de la referencia del recinto.:0 Zona de la referencia del recinto.:0 Superficie solapada.:0,05 Id. Incid.:95117073 Recinto:18-011-005-00026-00001 Cultivo: - Agregado de la referencia del recinto.:0 Zona de la referencia del recinto.:0 Superficie solapada.:0,09 Id. Incid.:95117071 Recinto:18-011-007-00084-00003 Cultivo: - Agregado de la referencia del recinto.:0 Zona de la referencia del recinto.:0 Superficie solapada.:0,06 Id. Incid.:95117072
86119	Carga ganadera NO cumple con el valor mínimo de 0,2 UGM/ha. Recinto:18-011-007-00100-00003 Cultivo:62000 PASTOS PERMANENTES DE 5 O MAS AÑOS-SIN VARIEDAD Secano Carga Ganadera:0 Recinto:18-011-007-00171-00004 Cultivo:62000 PASTOS PERMANENTES DE 5 O MAS AÑOS-SIN VARIEDAD Secano Carga Ganadera:0 Recinto:18-011-009-00369-00003 Cultivo:62000 PASTOS PERMANENTES DE 5 O MAS AÑOS-SIN VARIEDAD Secano Carga Ganadera:0
86121	Recinto superficie forrajera que no realiza la actividad de producción de pastoreo. Recinto:18-011-007-00100-00003 Cultivo:62000 PASTOS PERMANENTES DE 5 O MAS AÑOS-SIN VARIEDAD Secano Actividad Agraria del recinto:5 Recinto:18-011-007-00171-00004 Cultivo:62000 PASTOS PERMANENTES DE 5 O MAS AÑOS-SIN VARIEDAD Secano Actividad Agraria del recinto:5 Recinto:18-011-009-00369-00003 Cultivo:62000 PASTOS PERMANENTES DE 5 O MAS AÑOS-SIN VARIEDAD Secano Actividad Agraria del recinto:5
86122	Recinto superficie forrajera que realiza la actividad de producción de pastoreo y no declara el o los códigos del Registro de Explotaciones Ganaderas de Andalucía, REGA. Recinto:18-011-007-00100-00003 Cultivo:62000 PASTOS PERMANENTES DE 5 O MAS AÑOS-SIN VARIEDAD Secano Recinto:18-011-007-00171-00004 Cultivo:62000 PASTOS PERMANENTES DE 5 O MAS AÑOS-SIN VARIEDAD Secano Recinto:18-011-009-00369-00003 Cultivo:62000 PASTOS PERMANENTES DE 5 O MAS AÑOS-SIN VARIEDAD Secano
86124	Recinto de forrajera para Cálculo de Carga Ganadera que No pertenece a Explotación. Recinto:18-011-007-00100-00003 Cultivo:62000 PASTOS PERMANENTES DE 5 O MAS AÑOS-SIN VARIEDAD Secano Recinto:18-011-007-00171-00004 Cultivo:62000 PASTOS PERMANENTES DE 5 O MAS AÑOS-SIN VARIEDAD Secano Recinto:18-011-009-00369-00003 Cultivo:62000 PASTOS PERMANENTES DE 5 O MAS AÑOS-SIN VARIEDAD Secano

Datos considerados para el Cálculo de la Carga Ganadera del expediente

(1) Con incidencias que retienen pago o deniegan el expediente.
(2) Se calcula sobre superficie declarada admisible.
(3) Aplicación del artículo 16 bis del RD 147/2023.

Puede verificar la integridad de una copia de este documento mediante la lectura del código QR adjunto o mediante el acceso a la dirección https://ws050.juntadeandalucia.es/verificarFirma indicando el código de VERIFICACIÓN				
FIRMADO POR	RAQUEL MARIA ESPIN CRESPO	FECHA	26/06/2024	
VERIFICACIÓN	Pk2jmLCR8DC45ERHX3KV56KD42RK4Q	PÁGINA	290/513	



Datos considerados para el Cálculo de la Carga Ganadera del expediente


Superficie determinada para Cálculo Carga Ganadera: 0,00 ha
 Carga Ganadera del Expediente: 0,00 ugm/ha

Incidencias de carga ganadera

INCIDENCIA DESCRIPCIÓN

242	Recinto pendiente de acreditación de titularidad. Recinto:18-116-510-00227-00001 Cultivo:20000 BARBECHO TRADICIONAL-SIN VARIEDAD Regadío Recinto:18-116-510-00288-00002 Cultivo:20000 BARBECHO TRADICIONAL-SIN VARIEDAD Regadío Recinto:18-116-510-00288-00001 Cultivo:20000 BARBECHO TRADICIONAL-SIN VARIEDAD Regadío Recinto:18-116-511-00007-00001 Cultivo:20000 BARBECHO TRADICIONAL-SIN VARIEDAD Secano Recinto:18-116-510-00092-00001 Cultivo:20000 BARBECHO TRADICIONAL-SIN VARIEDAD Regadío Recinto:18-116-508-00015-00001 Cultivo:20000 BARBECHO TRADICIONAL-SIN VARIEDAD Regadío Recinto:18-116-510-00101-00001 Cultivo:20000 BARBECHO TRADICIONAL-SIN VARIEDAD Regadío Recinto:18-116-508-00073-00001 Cultivo:20000 BARBECHO TRADICIONAL-SIN VARIEDAD Regadío Recinto:18-116-510-00015-00001 Cultivo:20000 BARBECHO TRADICIONAL-SIN VARIEDAD Regadío Recinto:18-116-510-00228-00002 Cultivo:20000 BARBECHO TRADICIONAL-SIN VARIEDAD Regadío Recinto:18-116-508-00032-00001 Cultivo:20000 BARBECHO TRADICIONAL-SIN VARIEDAD Regadío Recinto:18-116-509-00012-00001 Cultivo:20000 BARBECHO TRADICIONAL-SIN VARIEDAD Regadío Recinto:18-116-510-00128-00001 Cultivo:20000 BARBECHO TRADICIONAL-SIN VARIEDAD Regadío Recinto:18-116-509-00090-00002 Cultivo:20000 BARBECHO TRADICIONAL-SIN VARIEDAD Regadío Recinto:18-116-510-00162-00002 Cultivo:20000 BARBECHO TRADICIONAL-SIN VARIEDAD Regadío Recinto:18-116-506-00088-00002 Cultivo:20000 BARBECHO TRADICIONAL-SIN VARIEDAD Regadío Recinto:18-116-510-00164-00001 Cultivo:20000 BARBECHO TRADICIONAL-SIN VARIEDAD Regadío Recinto:18-116-509-00029-00001 Cultivo:20000 BARBECHO TRADICIONAL-SIN VARIEDAD Regadío
3795	Recinto declarado con una situación de riesgo de abandono. Recinto:18-116-510-00227-00001 Cultivo: - Recinto:18-011-001-00018-00002 Cultivo: - Recinto:18-011-002-00056-00003 Cultivo: - Recinto:18-011-012-00071-00001 Cultivo: - Recinto:18-116-001-00027-00001 Cultivo: - Recinto:18-116-510-00128-00001 Cultivo: - Recinto:18-116-509-00090-00002 Cultivo: - Recinto:18-011-009-00095-00002 Cultivo: - Recinto:18-116-510-00164-00001 Cultivo: - Recinto:18-116-509-00029-00001 Cultivo: -
8227	Control por Monitorización sin respuesta por parte del productor y, por tanto, sin Juicio Experto de campo. Recinto:18-116-506-00029-00003 Cultivo:20000 BARBECHO TRADICIONAL-SIN VARIEDAD Recinto:18-116-510-00128-00001 Cultivo:20000 BARBECHO TRADICIONAL-SIN VARIEDAD
86122	Recinto superficie forrajera que realiza la actividad de producción de pastoreo y no declara el o los códigos del Registro de Explotaciones Ganaderas de Andalucía, REGA. Recinto:18-011-009-00369-00003 Cultivo:62000 PASTOS PERMANENTES DE 5 O MAS AÑOS-SIN VARIEDAD Secano Recinto:18-011-007-00100-00003 Cultivo:62000 PASTOS PERMANENTES DE 5 O MAS AÑOS-SIN VARIEDAD Secano Recinto:18-011-007-00171-00004 Cultivo:62000 PASTOS PERMANENTES DE 5 O MAS AÑOS-SIN VARIEDAD Secano
86124	Recinto de forrajera para Cálculo de Carga Ganadera que No pertenece a Explotación. Recinto:18-011-009-00369-00003 Cultivo:62000 PASTOS PERMANENTES DE 5 O MAS AÑOS-SIN VARIEDAD Secano Recinto:18-011-007-00100-00003 Cultivo:62000 PASTOS PERMANENTES DE 5 O MAS AÑOS-SIN VARIEDAD Secano Recinto:18-011-007-00171-00004 Cultivo:62000 PASTOS PERMANENTES DE 5 O MAS AÑOS-SIN VARIEDAD Secano
86128	Recinto de Forrajeras que no ha contabilizado para Carga Ganadera por no tener una explotación válida para el cálculo de la Carga Ganadera Recinto:18-011-009-00369-00003 Cultivo:62 PASTOS PERMANENTES DE 5 O MAS AÑOS- Recinto:18-011-007-00100-00003 Cultivo:62 PASTOS PERMANENTES DE 5 O MAS AÑOS- Recinto:18-011-007-00171-00004 Cultivo:62 PASTOS PERMANENTES DE 5 O MAS AÑOS-
86132	Recinto superficie forrajera que no realiza la actividad de producción de pastoreo. Recinto:18-011-001-00018-00002 Cultivo:20000 BARBECHO TRADICIONAL-SIN VARIEDAD Regadío Recinto:18-011-008-00073-00001 Cultivo:20000 BARBECHO TRADICIONAL-SIN VARIEDAD Regadío Recinto:18-011-009-00369-00003 Cultivo:62000 PASTOS PERMANENTES DE 5 O MAS AÑOS-SIN VARIEDAD Secano

(1) Con incidencias que retienen pago o deniegan el expediente.
 (2) Se calcula sobre superficie declarada admisible.
 (3) Aplicación del artículo 16 bis del RD 147/2023.

Puede verificar la integridad de una copia de este documento mediante la lectura del código QR adjunto o mediante el acceso a la dirección https://ws050.juntadeandalucia.es/verificarFirma indicando el código de VERIFICACIÓN				
FIRMADO POR	RAQUEL MARIA ESPIN CRESPO	FECHA	26/06/2024	
VERIFICACIÓN	Pk2jmLCR8DC45ERHX3KV56KD42RK4Q	PÁGINA	291/513	



Recinto:18-011-007-00231-00003	Cultivo:20000	BARBECHO TRADICIONAL-SIN VARIEDAD	Secano
Recinto:18-011-007-00100-00003	Cultivo:62000	PASTOS PERMANENTES DE 5 O MAS AÑOS-SIN VARIEDAD	Secano
Recinto:18-011-002-00056-00003	Cultivo:20000	BARBECHO TRADICIONAL-SIN VARIEDAD	Regadío
Recinto:18-011-012-00071-00001	Cultivo:20000	BARBECHO TRADICIONAL-SIN VARIEDAD	Regadío
Recinto:18-011-007-00171-00004	Cultivo:62000	PASTOS PERMANENTES DE 5 O MAS AÑOS-SIN VARIEDAD	Secano
Recinto:18-011-008-00461-00002	Cultivo:20000	BARBECHO TRADICIONAL-SIN VARIEDAD	Secano
Recinto:18-011-009-00369-00001	Cultivo:20000	BARBECHO TRADICIONAL-SIN VARIEDAD	Secano
Recinto:18-011-003-00137-00001	Cultivo:20000	BARBECHO TRADICIONAL-SIN VARIEDAD	Regadío
Recinto:18-011-007-00163-00001	Cultivo:20000	BARBECHO TRADICIONAL-SIN VARIEDAD	Secano
Recinto:18-011-007-00084-00003	Cultivo:20000	BARBECHO TRADICIONAL-SIN VARIEDAD	Secano
Recinto:18-011-007-00157-00001	Cultivo:20000	BARBECHO TRADICIONAL-SIN VARIEDAD	Secano
Recinto:18-011-008-00186-00001	Cultivo:20000	BARBECHO TRADICIONAL-SIN VARIEDAD	Regadío
Recinto:18-011-007-00161-00001	Cultivo:20000	BARBECHO TRADICIONAL-SIN VARIEDAD	Secano
Recinto:18-011-008-00483-00001	Cultivo:20000	BARBECHO TRADICIONAL-SIN VARIEDAD	Secano
Recinto:18-011-008-00361-00001	Cultivo:20000	BARBECHO TRADICIONAL-SIN VARIEDAD	Regadío
Recinto:18-011-005-00047-00002	Cultivo:20000	BARBECHO TRADICIONAL-SIN VARIEDAD	Regadío
Recinto:18-011-007-00153-00001	Cultivo:20000	BARBECHO TRADICIONAL-SIN VARIEDAD	Secano
Recinto:18-011-007-00100-00001	Cultivo:20000	BARBECHO TRADICIONAL-SIN VARIEDAD	Secano
Recinto:18-011-005-00053-00001	Cultivo:20000	BARBECHO TRADICIONAL-SIN VARIEDAD	Regadío
Recinto:18-011-013-00043-00001	Cultivo:20000	BARBECHO TRADICIONAL-SIN VARIEDAD	Secano
Recinto:18-011-005-00022-00001	Cultivo:20000	BARBECHO TRADICIONAL-SIN VARIEDAD	Regadío
Recinto:18-011-008-00149-00001	Cultivo:20000	BARBECHO TRADICIONAL-SIN VARIEDAD	Regadío
Recinto:18-011-003-00011-00002	Cultivo:20000	BARBECHO TRADICIONAL-SIN VARIEDAD	Regadío
Recinto:18-011-003-00008-00001	Cultivo:20000	BARBECHO TRADICIONAL-SIN VARIEDAD	Regadío
Recinto:18-011-007-00156-00004	Cultivo:20000	BARBECHO TRADICIONAL-SIN VARIEDAD	Secano
Recinto:18-011-007-00162-00001	Cultivo:20000	BARBECHO TRADICIONAL-SIN VARIEDAD	Secano
Recinto:18-011-003-00010-00002	Cultivo:20000	BARBECHO TRADICIONAL-SIN VARIEDAD	Secano
Recinto:18-011-009-00333-00001	Cultivo:20000	BARBECHO TRADICIONAL-SIN VARIEDAD	Secano
Recinto:18-011-009-00095-00002	Cultivo:20000	BARBECHO TRADICIONAL-SIN VARIEDAD	Regadío
Recinto:18-011-008-00144-00001	Cultivo:20000	BARBECHO TRADICIONAL-SIN VARIEDAD	Regadío

(1) Con incidencias que retienen pago o deniegan el expediente.
 (2) Se calcula sobre superficie declarada admisible.
 (3) Aplicación del artículo 16 bis del RD 147/2023.

Puede verificar la integridad de una copia de este documento mediante la lectura del código QR adjunto o mediante el acceso a la dirección https://ws050.juntadeandalucia.es/verificarFirma indicando el código de VERIFICACIÓN				
FIRMADO POR	RAQUEL MARIA ESPIN CRESPO	FECHA	26/06/2024	
VERIFICACIÓN	Pk2jmLCR8DC45ERHX3KV56KD42RK4Q	PÁGINA	292/513	



APELLIDOS Y NOMBRE / RAZÓN SOCIAL

ROMACHO MANJON MOISES

NIF

****4665*

EXPEDIENTE

1224814

RESOLUCIÓN

CONCESIÓN DE LA AYUDA

DATOS DE MANTENIMIENTO UNIDADES

GRUPO DE PAGO

ZONAS DE LIMITACIONES ESPECIFICAS

**Sup. Dec.
Admisible**

67,00

**Sup.
Resuelta**

66,19

Sobredecl.

0,81

% Sobredecl.

1,21

RESUMEN DE PAGOS

	IMPORTE (Euros)			
	RESUELTO	FEADER	MAPA	CAPADR
Pago realizado	2.322,99	1.974,54	227,89	120,56
A pagar	458,97	390,12	45,02	23,83
TOTAL	2.781,96	2.364,66	272,91	144,39

APLICACIÓN DE REDUCCIONES Y PENALIZACIONES (%)

Criterios de subvencionabilidad (1)	Presentación tardía	Omisión declaración	Condicionidad
0,00	0,00	0,00	0,00

IMPORTE (Euros)

Calculado(2)	Reducción	Penalización	Reducción Penalización (3)	Penalización adicional	Resuelto	FEADER	MAPA	CAPADR
2.816,00 €	34,04 €	0,00 €	0,00 €	0,00 €	2.781,96 €	2.364,67 €	272,91 €	144,38 €
Importe Unitario:	128,00 €	Nuevo Importe Unitario:	42,03 €					

(1) Con incidencias que retienen pago o deniegan el expediente.

(2) Se calcula sobre superficie declarada admisible.

(3) Aplicación del artículo 16 bis del RD 147/2023.

Puede verificar la integridad de una copia de este documento mediante la lectura del código QR adjunto o mediante el acceso a la dirección https://ws050.juntadeandalucia.es/verificarFirma indicando el código de VERIFICACIÓN				
FIRMADO POR	RAQUEL MARIA ESPIN CRESPO	FECHA	26/06/2024	
VERIFICACIÓN	Pk2jmLCR8DC45ERHX3KV56KD42RK4Q	PÁGINA	293/513	



RECINTOS PROPUESTOS

REF.	REFERENCIA SIGPAC	CULTIVO	S/R	USO SIGPAC	Sup. Dec. admisible	Sup. Campo	Sup. Determ.	Sup. Resuelta
-1541597	18-076-008-00274-0001	ALMENDROS	R		0,14		0,14	0,14
-1541525	18-011-011-00181-0001	ALMENDROS	S		0,13		0,13	0,00
-1541514	18-011-010-00180-0001	OTROS FRUTALES	R		0,07		0,07	0,00
-1541508	18-011-009-00331-0001	ALMENDROS	S		0,20		0,20	0,00
-1541477	18-011-009-00393-0002	ALMENDROS	S		0,10		0,10	0,10
-1541463	18-011-009-00253-0002	ALMENDROS	R		0,06		0,06	0,06
-1539806	18-076-900-09601-0002	ALMENDROS	S		0,10		0,10	0,10
-955926	18-011-004-00047-0001	CEBADA	R		1,29		1,29	1,29
-955712	18-011-004-00046-0001	CEBADA	R		1,19		1,19	1,19
-955682	18-011-004-00045-0003	BARBECHO TRADICIONAL	R		0,47		0,47	0,47
-500601	18-076-009-00040-0004	ALMENDROS	S		0,31		0,31	0,31
-500598	18-011-012-00043-0003	BARBECHO TRADICIONAL	R		0,04		0,04	0,04
-500596	18-011-008-00010-0002	ALMENDROS	R		0,03		0,03	0,03
-500593	18-011-007-00207-0005	CEBADA	S		0,71		0,71	0,71
4199569	18-076-008-00182-0001	AVENA	R		0,08		0,08	0,08
4199590	18-076-008-00312-0002	AVENA	R		0,13		0,13	0,13
4199596	18-076-008-00307-0002	CEBADA	R		0,07		0,07	0,07
4199602	18-011-004-00105-0001	BARBECHO TRADICIONAL	R		0,23		0,23	0,23
4199609	18-011-008-00146-0001	TOMILLO	R		0,25		0,25	0,25
4656743	18-011-004-00061-0001	BARBECHO TRADICIONAL	R		0,81		0,81	0,81
5067219	18-011-009-00254-0001	ALMENDROS	R		0,29		0,29	0,29
5067220	18-011-009-00253-0001	ALMENDROS	R		0,34		0,34	0,34
5067224	18-011-010-00167-0001	ALMENDROS	R		0,19		0,19	0,19
5067238	18-011-007-00125-0001	ALMENDROS	S		1,00		1,00	1,00
5067246	18-011-007-00022-0001	BARBECHO TRADICIONAL	S		0,91		0,91	0,91
5071556	18-011-011-00083-0002	ALMENDROS	R		0,55		0,55	0,55
5291517	18-011-011-00520-0001	OTROS FRUTALES	R		0,07		0,07	0,07
5291527	18-011-013-00276-0002	ALMENDROS	R		0,17		0,17	0,17
5515082	18-011-008-00089-0001	BARBECHO TRADICIONAL	R		0,19		0,19	0,19
6921229	18-011-008-00233-0001	ALMENDROS	R		0,88		0,88	0,88
6921403	18-011-008-00143-0001	ALMENDROS	R		0,32		0,32	0,00
1700000006451293	18-011-013-00005-0001	ALMENDROS	S		0,30		0,30	0,30
1700000006451294	18-011-013-00007-0001	ALMENDROS	S		0,23		0,23	0,23
1700000006451295	18-011-008-00221-0001	BARBECHO TRADICIONAL	R		0,39		0,39	0,39
1700000006451300	18-011-007-00159-0001	BARBECHO TRADICIONAL	S		0,33		0,33	0,33
1700000006451301	18-011-006-00127-0001	CEBADA	R		0,59		0,59	0,59
1700000006451302	18-011-008-00125-0001	BARBECHO TRADICIONAL	R		0,45		0,45	0,45
1700000006451304	18-011-007-00154-0003	BARBECHO TRADICIONAL	S		0,65		0,65	0,65
1700000006451306	18-011-002-00045-0002	CEBADA	R		0,20		0,20	0,20
1700000006451307	18-076-008-00076-0004	AVENA	R		0,43		0,43	0,43
1700000006451308	18-011-008-00365-0001	ALMENDROS	R		0,35		0,35	0,35
1700000006451309	18-011-001-00032-0001	BARBECHO TRADICIONAL	R		1,13		1,13	1,13
1700000006451310	18-011-009-00311-0001	ALMENDROS	S		0,36		0,36	0,36
1700000006451311	18-011-008-00232-0001	CEBADA	R		0,47		0,47	0,47
1700000006451312	18-011-008-00462-0004	BARBECHO TRADICIONAL	S		0,44		0,44	0,44
1700000006451313	18-011-008-00465-0002	BARBECHO TRADICIONAL	S		0,02		0,02	0,02
1700000006451314	18-011-008-00463-0001	BARBECHO TRADICIONAL	S		0,19		0,19	0,19
1700000006451317	18-076-008-00080-0001	TOMILLO	R		0,10		0,10	0,10
1700000006451319	18-011-009-00248-0001	OLIVAR	R		0,18		0,18	0,18
1700000006451320	18-011-008-00205-0001	ALMENDROS	R		0,38		0,38	0,38
1700000006451324	18-011-005-00023-0001	BARBECHO TRADICIONAL	R		2,03		2,03	2,03
1700000006451325	18-011-008-00500-0001	BARBECHO TRADICIONAL	S		0,26		0,26	0,26

(1) Con incidencias que retienen pago o deniegan el expediente.
(2) Se calcula sobre superficie declarada admisible.
(3) Aplicación del artículo 16 bis del RD 147/2023.

Puede verificar la integridad de una copia de este documento mediante la lectura del código QR adjunto o mediante el acceso a la dirección https://ws050.juntadeandalucia.es/verificarFirma indicando el código de VERIFICACIÓN					
FIRMADO POR	RAQUEL MARIA ESPIN CRESPO		FECHA		26/06/2024
VERIFICACIÓN	Pk2jmLCR8DC45ERHX3KV56KD42RK4Q		PÁGINA		294/513



RECINTOS PROPUESTOS

REF.	REFERENCIA SIGPAC	CULTIVO	S/R	USO SIGPAC	Sup. Dec. admisible	Sup. Campo	Sup. Determ.	Sup. Resuelta
170000006451328	18-011-007-00065-0002	TOMILLO	S		0,02		0,02	0,02
170000006451329	18-011-008-00526-0001	BARBECHO TRADICIONAL	R		0,43		0,43	0,43
170000006451330	18-011-007-00218-0001	CEBADA	S		1,03		1,03	1,03
170000006451331	18-011-007-00252-0001	CEBADA	S		0,52		0,52	0,52
170000006451332	18-011-008-00472-0001	BARBECHO TRADICIONAL	S		0,33		0,33	0,33
170000006451333	18-076-008-00080-0002	TOMILLO	R		0,08		0,08	0,08
170000006451334	18-011-007-00204-0003	CEBADA	S		1,35		1,35	1,35
170000006451336	18-011-005-00056-0001	BARBECHO TRADICIONAL	R		0,95		0,95	0,95
170000006451337	18-011-008-00156-0001	CEBADA	R		0,35		0,35	0,35
170000006451339	18-011-004-00072-0001	TRIGO BLANDO	R		0,82		0,82	0,82
170000006451340	18-011-008-00155-0001	CEBADA	R		0,34		0,34	0,32
170000006451342	18-011-008-00139-0001	ALMENDROS	R		0,17		0,17	0,17
170000006451343	18-011-007-00050-0001	BARBECHO TRADICIONAL	S		0,57		0,57	0,57
170000006451348	18-011-013-00467-0001	ALMENDROS	S		0,26		0,26	0,26
170000006451349	18-011-010-00093-0001	ALMENDROS	R		0,64		0,64	0,64
170000006451350	18-011-010-00340-0001	ALMENDROS	R		0,38		0,38	0,38
170000006451352	18-011-010-00389-0001	ALMENDROS	R		0,41		0,41	0,41
170000006451355	18-011-008-00032-0001	ALMENDROS	R		0,14		0,14	0,14
170000006451356	18-011-008-00015-0001	ALMENDROS	R		0,10		0,10	0,10
170000006451357	18-011-008-00047-0001	ALMENDROS	R		0,21		0,21	0,21
170000006451358	18-011-008-00126-0001	ALMENDROS	S		0,31		0,31	0,31
170000006451359	18-011-008-00070-0001	ALMENDROS	R		0,24		0,24	0,24
170000006451361	18-011-008-00125-0002	ALMENDROS	R		0,01		0,01	0,01
170000006451362	18-011-008-00224-0001	ALMENDROS	R		0,51		0,51	0,51
170000006451363	18-011-008-09005-0006	ALMENDROS	R		0,04		0,04	0,04
170000006451364	18-076-008-00164-0001	ALMENDROS	R		0,28		0,28	0,28
170000006451365	18-076-008-00053-0001	ALMENDROS	R		0,58		0,58	0,58
170000006451366	18-011-007-00043-0001	ALMENDROS	S		0,73		0,73	0,73
170000006451367	18-011-007-00167-0003	ALMENDROS	S		2,16		2,16	2,16
170000006451368	18-011-008-00028-0001	ALMENDROS	R		0,12		0,12	0,12
170000006451371	18-011-008-00014-0001	ALMENDROS	R		0,11		0,11	0,11
170000006451372	18-011-009-00394-0001	ALMENDROS	S		0,39		0,39	0,39
170000006451373	18-011-008-00010-0001	BARBECHO TRADICIONAL	R		0,31		0,31	0,31
170000006451375	18-011-007-00123-0001	ALMENDROS	S		1,92		1,92	1,85
170000006451377	18-011-007-00039-0001	ALMENDROS	S		0,79		0,79	0,79
170000006451378	18-011-004-00036-0001	ALMENDROS	R		0,77		0,77	0,77
170000006451379	18-011-007-00065-0001	ALMENDROS	S		1,34		1,34	1,34
170000006451380	18-076-008-00345-0001	ALMENDROS	R		0,24		0,24	0,24
170000006451381	18-011-007-00231-0002	ALMENDROS	S		0,79		0,79	0,79
170000006451382	18-011-004-00103-0001	ALMENDROS	R		0,35		0,35	0,35
170000006451384	18-011-012-00043-0002	ALMENDROS	R		0,18		0,18	0,18
170000006451385	18-011-012-00044-0001	ALMENDROS	R		0,15		0,15	0,15
170000006451387	18-011-008-00330-0001	ALMENDROS	R		0,87		0,87	0,87
170000006451389	18-011-013-00275-0001	ALMENDROS	R		0,18		0,18	0,18
170000006451391	18-011-010-00348-0001	ALMENDROS	R		0,21		0,21	0,21
170000006451393	18-011-013-00502-0001	ALMENDROS	R		0,13		0,13	0,13
170000006451394	18-011-013-00469-0001	ALMENDROS	S		0,30		0,30	0,30
170000006451395	18-011-009-00373-0001	ALMENDROS	S		0,19		0,19	0,19
170000006451396	18-011-012-00423-0001	ALMENDROS	R		0,16		0,16	0,16
170000006451397	18-011-010-00242-0001	ALMENDROS	R		0,25		0,25	0,25
170000006451398	18-011-012-00276-0001	ALMENDROS	R		0,11		0,11	0,11
170000006451399	18-011-012-00368-0001	ALMENDROS	S		0,51		0,51	0,51

(1) Con incidencias que retienen pago o deniegan el expediente.
 (2) Se calcula sobre superficie declarada admisible.
 (3) Aplicación del artículo 16 bis del RD 147/2023.

Puede verificar la integridad de una copia de este documento mediante la lectura del código QR adjunto o mediante el acceso a la dirección https://ws050.juntadeandalucia.es/verificarFirma indicando el código de VERIFICACIÓN					
FIRMADO POR	RAQUEL MARIA ESPIN CRESPO		FECHA		26/06/2024
VERIFICACIÓN	Pk2jmLCR8DC45ERHX3KV56KD42RK4Q		PÁGINA		295/513



RECINTOS PROPUESTOS

REF.	REFERENCIA SIGPAC	CULTIVO	S/R	USO SIGPAC	Sup. Dec. admisible	Sup. Campo	Sup. Determ.	Sup. Resuelta
170000006451400	18-011-012-00369-0001	ALMENDROS	S		0,15		0,15	0,15
170000006451401	18-011-010-00145-0001	ALMENDROS	R		0,28		0,28	0,28
170000006451403	18-011-010-00194-0001	ALMENDROS	R		0,30		0,30	0,30
170000006451405	18-011-010-00328-0002	ALMENDROS	R		0,19		0,19	0,19
170000006451406	18-011-011-09000-0022	ALMENDROS	R		0,19		0,19	0,19
170000006451407	18-011-009-00005-0001	ALMENDROS	R		0,19		0,19	0,19
170000006451408	18-011-009-00401-0002	ALMENDROS	R		0,29		0,29	0,29
170000006451409	18-011-009-00396-0001	ALMENDROS	S		0,61		0,61	0,61
170000006451410	18-011-008-00119-0001	ALMENDROS	R		0,77		0,77	0,77
170000006451411	18-011-010-00185-0001	ALMENDROS	R		0,25		0,25	0,25
170000006451415	18-011-010-00387-0001	ALMENDROS	R		0,14		0,14	0,14
170000006451416	18-011-010-00196-0001	ALMENDROS	R		0,28		0,28	0,28
170000006451417	18-011-009-00214-0001	ALMENDROS	S		0,16		0,16	0,16
170000006451419	18-011-009-00399-0001	ALMENDROS	R		0,13		0,13	0,13
170000006451420	18-011-009-00280-0001	ALMENDROS	R		0,57		0,57	0,57
170000006451421	18-011-009-00249-0001	ALMENDROS	R		0,18		0,18	0,18
170000006451422	18-011-009-00252-0001	ALMENDROS	R		0,40		0,40	0,40
170000006451424	18-011-013-00186-0001	ALMENDROS	S		0,23		0,23	0,23
170000006451425	18-011-008-00275-0001	ALMENDROS	R		0,32		0,32	0,32
170000006451426	18-011-013-00103-0001	ALMENDROS	R		0,28		0,28	0,28
170000006451427	18-011-013-00054-0001	ALMENDROS	S		0,19		0,19	0,19
170000006451428	18-011-013-00438-0001	ALMENDROS	S		0,14		0,14	0,14
170000006451429	18-011-013-00083-0001	ALMENDROS	R		0,13		0,13	0,13
170000006451430	18-011-013-00192-0001	ALMENDROS	R		0,25		0,25	0,25
170000006451431	18-011-008-00531-0001	ALMENDROS	R		0,58		0,58	0,58
170000006451432	18-011-013-00266-0001	ALMENDROS	R		0,08		0,08	0,08
170000006451433	18-011-013-00186-0003	OTROS FRUTALES	S		0,02		0,02	0,02
170000006451434	18-011-009-00174-0002	ALMENDROS	R		0,48		0,48	0,48
170000006451435	18-011-008-00267-0001	ALMENDROS	R		0,20		0,20	0,20
170000006451436	18-011-013-00291-0001	ALMENDROS	R		0,30		0,30	0,30
170000006451438	18-011-013-00262-0001	ALMENDROS	R		0,15		0,15	0,15
170000006451439	18-076-009-00040-0002	ALMENDROS	S		5,87		5,87	5,87
170000006451440	18-011-007-00147-0001	ALMENDROS	S		0,79		0,79	0,79
170000006451441	18-011-008-00343-0002	ALMENDROS	R		0,04		0,04	0,04
170000006451442	18-011-008-00426-0001	ALMENDROS	S		0,24		0,24	0,24
170000006451443	18-011-009-00058-0001	ALMENDROS	R		0,17		0,17	0,17
170000006451444	18-011-008-00341-0001	ALMENDROS	R		0,38		0,38	0,38
170000006451445	18-011-008-00097-0001	ALMENDROS	R		0,32		0,32	0,32
170000006451446	18-011-008-00220-0001	ALMENDROS	R		0,35		0,35	0,35
170000006451447	18-011-008-00182-0001	ALMENDROS	R		0,71		0,71	0,71
170000006451448	18-011-008-00188-0001	ALMENDROS	R		0,37		0,37	0,37
170000006451449	18-011-004-00087-0001	ALMENDROS	R		0,76		0,76	0,76
170000006451451	18-011-004-00045-0001	ALMENDROS	R		0,45		0,45	0,45
170000006451452	18-011-004-00088-0001	ALMENDROS	R		0,78		0,78	0,78
170000006451453	18-011-005-00096-0002	ALMENDROS	R		1,53		1,53	1,53
170000006451454	18-011-007-00217-0002	ALMENDROS	S		0,68		0,68	0,68

INCIDENCIAS

INCIDENCIA DESCRIPCIÓN

3790 Recinto declarado inactivo
 Recinto:18-011-008-00143-00001 Cultivo: -
 Recinto:18-011-009-00331-00001 Cultivo: -

(1) Con incidencias que retienen pago o deniegan el expediente.
 (2) Se calcula sobre superficie declarada admisible.
 (3) Aplicación del artículo 16 bis del RD 147/2023.

Puede verificar la integridad de una copia de este documento mediante la lectura del código QR adjunto o mediante el acceso a la dirección https://ws050.juntadeandalucia.es/verificarFirma indicando el código de VERIFICACIÓN					
FIRMADO POR	RAQUEL MARIA ESPIN CRESPO		FECHA		26/06/2024
VERIFICACIÓN	Pk2jmlCR8DC45ERHX3KV56KD42RK4Q		PÁGINA		296/513



INCIDENCIAS

INCIDENCIA DESCRIPCIÓN

- 3795 Recinto:18-011-010-00180-00001 Cultivo: -
Recinto:18-011-011-00181-00001 Cultivo: -
Recinto declarado con una situación de riesgo de abandono.
Recinto:18-011-001-00032-00001 Cultivo: -
Recinto:18-011-004-00105-00001 Cultivo: -
Recinto:18-011-007-00022-00001 Cultivo: -
Recinto:18-011-007-00050-00001 Cultivo: -
Recinto:18-011-008-00010-00001 Cultivo: -
Recinto:18-011-012-00043-00003 Cultivo: -
- 4272 Verifica que las líneas de declaración de las Solicitudes Únicas no tienen solapes con la capa de Retroactividad Gráfica (ambas de la misma campaña) a nivel de expediente/línea de declaración gráfica de la solicitud.
Recinto:18-011-007-00123-00001 Cultivo: - Agregado de la referencia del recinto.:0 Zona de la referencia del recinto.:0 Superficie solapada.:0,07 Id. Incid.:95117096
Recinto:18-011-008-00155-00001 Cultivo: - Agregado de la referencia del recinto.:0 Zona de la referencia del recinto.:0 Superficie solapada.:0,02 Id. Incid.:95117095
- 86119 Carga ganadera NO cumple con el valor mínimo de 0,2 UGM/ha.
Recinto:18-011-007-00065-00003 Cultivo:62000 PASTOS PERMANENTES DE 5 O MAS AÑOS-SIN VARIEDAD Secano Carga Ganadera:0
Recinto:18-011-008-00070-00002 Cultivo:62000 PASTOS PERMANENTES DE 5 O MAS AÑOS-SIN VARIEDAD Secano Carga Ganadera:0
Recinto:18-011-009-00373-00004 Cultivo:62000 PASTOS PERMANENTES DE 5 O MAS AÑOS-SIN VARIEDAD Secano Carga Ganadera:0
- 86120 Para explotaciones de pastos permanentes ubicadas en espacios protegidos la carga ganadera mínima será 0,1 UGM/ha.
Recinto:18-011-013-00467-00004 Cultivo:62000 PASTOS PERMANENTES DE 5 O MAS AÑOS-SIN VARIEDAD Secano Carga Ganadera:0
- 86121 Recinto superficie forrajera que no realiza la actividad de producción de pastoreo.
Recinto:18-011-007-00065-00003 Cultivo:62000 PASTOS PERMANENTES DE 5 O MAS AÑOS-SIN VARIEDAD Secano Actividad Agraria del recinto:5
Recinto:18-011-008-00070-00002 Cultivo:62000 PASTOS PERMANENTES DE 5 O MAS AÑOS-SIN VARIEDAD Secano Actividad Agraria del recinto:5
Recinto:18-011-009-00373-00004 Cultivo:62000 PASTOS PERMANENTES DE 5 O MAS AÑOS-SIN VARIEDAD Secano Actividad Agraria del recinto:5
Recinto:18-011-013-00467-00004 Cultivo:62000 PASTOS PERMANENTES DE 5 O MAS AÑOS-SIN VARIEDAD Secano Actividad Agraria del recinto:5
- 86122 Recinto superficie forrajera que realiza la actividad de producción de pastoreo y no declara el o los códigos del Registro de Explotaciones Ganaderas de Andalucía, REGA.
Recinto:18-011-007-00065-00003 Cultivo:62000 PASTOS PERMANENTES DE 5 O MAS AÑOS-SIN VARIEDAD Secano
Recinto:18-011-008-00070-00002 Cultivo:62000 PASTOS PERMANENTES DE 5 O MAS AÑOS-SIN VARIEDAD Secano
Recinto:18-011-009-00373-00004 Cultivo:62000 PASTOS PERMANENTES DE 5 O MAS AÑOS-SIN VARIEDAD Secano
Recinto:18-011-013-00467-00004 Cultivo:62000 PASTOS PERMANENTES DE 5 O MAS AÑOS-SIN VARIEDAD Secano
- 86124 Recinto de forrajera para Cálculo de Carga Ganadera que No pertenece a Explotación.
Recinto:18-011-007-00065-00003 Cultivo:62000 PASTOS PERMANENTES DE 5 O MAS AÑOS-SIN VARIEDAD Secano
Recinto:18-011-008-00070-00002 Cultivo:62000 PASTOS PERMANENTES DE 5 O MAS AÑOS-SIN VARIEDAD Secano
Recinto:18-011-009-00373-00004 Cultivo:62000 PASTOS PERMANENTES DE 5 O MAS AÑOS-SIN VARIEDAD Secano
Recinto:18-011-013-00467-00004 Cultivo:62000 PASTOS PERMANENTES DE 5 O MAS AÑOS-SIN VARIEDAD Secano

Datos considerados para el Cálculo de la Carga Ganadera del expediente

Superficie determinada para Cálculo Carga Ganadera: 0,00 ha

Carga Ganadera del Expediente: 0,00 ugm/ha

Incidenias de carga ganadera

INCIDENCIA DESCRIPCIÓN

- 242 Recinto pendiente de acreditación de titularidad.
Recinto:18-116-511-00007-00001 Cultivo:20000 BARBECHO TRADICIONAL-SIN VARIEDAD Secano
- 3795 Recinto declarado con una situación de riesgo de abandono.
Recinto:18-116-509-00036-00002 Cultivo: -

(1) Con incidencias que retienen pago o deniegan el expediente.
(2) Se calcula sobre superficie declarada admisible.
(3) Aplicación del artículo 16 bis del RD 147/2023.

Puede verificar la integridad de una copia de este documento mediante la lectura del código QR adjunto o mediante el acceso a la dirección https://ws050.juntadeandalucia.es/verificarFirma indicando el código de VERIFICACIÓN				
FIRMADO POR	RAQUEL MARIA ESPIN CRESPO	FECHA	26/06/2024	
VERIFICACIÓN	Pk2jmLCR8DC45ERHX3KV56KD42RK4Q	PÁGINA	297/513	



	Recinto:18-011-012-00043-00003	Cultivo: -
	Recinto:18-011-004-00105-00001	Cultivo: -
	Recinto:18-011-007-00022-00001	Cultivo: -
	Recinto:18-011-001-00032-00001	Cultivo: -
	Recinto:18-011-007-00050-00001	Cultivo: -
	Recinto:18-011-008-00010-00001	Cultivo: -
86122	Recinto superficie forrajera que realiza la actividad de producción de pastoreo y no declara el o los códigos del Registro de Explotaciones Ganaderas de Andalucía, REGA.	
	Recinto:18-011-007-00065-00003	Cultivo:62000 PASTOS PERMANENTES DE 5 O MAS AÑOS-SIN VARIEDAD Secano
	Recinto:18-011-013-00467-00004	Cultivo:62000 PASTOS PERMANENTES DE 5 O MAS AÑOS-SIN VARIEDAD Secano
	Recinto:18-011-008-00070-00002	Cultivo:62000 PASTOS PERMANENTES DE 5 O MAS AÑOS-SIN VARIEDAD Secano
	Recinto:18-011-009-00373-00004	Cultivo:62000 PASTOS PERMANENTES DE 5 O MAS AÑOS-SIN VARIEDAD Secano
86124	Recinto de forrajera para Cálculo de Carga Ganadera que No pertenece a Explotación.	
	Recinto:18-011-007-00065-00003	Cultivo:62000 PASTOS PERMANENTES DE 5 O MAS AÑOS-SIN VARIEDAD Secano
	Recinto:18-011-013-00467-00004	Cultivo:62000 PASTOS PERMANENTES DE 5 O MAS AÑOS-SIN VARIEDAD Secano
	Recinto:18-011-008-00070-00002	Cultivo:62000 PASTOS PERMANENTES DE 5 O MAS AÑOS-SIN VARIEDAD Secano
	Recinto:18-011-009-00373-00004	Cultivo:62000 PASTOS PERMANENTES DE 5 O MAS AÑOS-SIN VARIEDAD Secano
86128	Recinto de Forrajeras que no ha contabilizado para Carga Ganadera por no tener una explotación válida para el cálculo de la Carga Ganadera	
	Recinto:18-011-007-00065-00003	Cultivo:62 PASTOS PERMANENTES DE 5 O MAS AÑOS-
	Recinto:18-011-013-00467-00004	Cultivo:62 PASTOS PERMANENTES DE 5 O MAS AÑOS-
	Recinto:18-011-008-00070-00002	Cultivo:62 PASTOS PERMANENTES DE 5 O MAS AÑOS-
	Recinto:18-011-009-00373-00004	Cultivo:62 PASTOS PERMANENTES DE 5 O MAS AÑOS-
86132	Recinto superficie forrajera que no realiza la actividad de producción de pastoreo.	
	Recinto:18-011-004-00045-00003	Cultivo:20000 BARBECHO TRADICIONAL-SIN VARIEDAD Regadío
	Recinto:18-011-012-00043-00003	Cultivo:20000 BARBECHO TRADICIONAL-SIN VARIEDAD Regadío
	Recinto:18-011-007-00065-00003	Cultivo:62000 PASTOS PERMANENTES DE 5 O MAS AÑOS-SIN VARIEDAD Secano
	Recinto:18-011-004-00105-00001	Cultivo:20000 BARBECHO TRADICIONAL-SIN VARIEDAD Regadío
	Recinto:18-011-004-00061-00001	Cultivo:20000 BARBECHO TRADICIONAL-SIN VARIEDAD Regadío
	Recinto:18-011-007-00022-00001	Cultivo:20000 BARBECHO TRADICIONAL-SIN VARIEDAD Secano
	Recinto:18-011-008-00089-00001	Cultivo:20000 BARBECHO TRADICIONAL-SIN VARIEDAD Regadío
	Recinto:18-011-008-00221-00001	Cultivo:20000 BARBECHO TRADICIONAL-SIN VARIEDAD Regadío
	Recinto:18-011-007-00159-00001	Cultivo:20000 BARBECHO TRADICIONAL-SIN VARIEDAD Secano
	Recinto:18-011-008-00125-00001	Cultivo:20000 BARBECHO TRADICIONAL-SIN VARIEDAD Regadío
	Recinto:18-011-007-00154-00003	Cultivo:20000 BARBECHO TRADICIONAL-SIN VARIEDAD Secano
	Recinto:18-011-013-00467-00004	Cultivo:62000 PASTOS PERMANENTES DE 5 O MAS AÑOS-SIN VARIEDAD Secano
	Recinto:18-011-001-00032-00001	Cultivo:20000 BARBECHO TRADICIONAL-SIN VARIEDAD Regadío
	Recinto:18-011-008-00462-00004	Cultivo:20000 BARBECHO TRADICIONAL-SIN VARIEDAD Secano
	Recinto:18-011-008-00465-00002	Cultivo:20000 BARBECHO TRADICIONAL-SIN VARIEDAD Secano
	Recinto:18-011-008-00463-00001	Cultivo:20000 BARBECHO TRADICIONAL-SIN VARIEDAD Secano
	Recinto:18-011-008-00070-00002	Cultivo:62000 PASTOS PERMANENTES DE 5 O MAS AÑOS-SIN VARIEDAD Secano
	Recinto:18-011-005-00023-00001	Cultivo:20000 BARBECHO TRADICIONAL-SIN VARIEDAD Regadío
	Recinto:18-011-008-00500-00001	Cultivo:20000 BARBECHO TRADICIONAL-SIN VARIEDAD Secano
	Recinto:18-011-008-00526-00001	Cultivo:20000 BARBECHO TRADICIONAL-SIN VARIEDAD Regadío
	Recinto:18-011-008-00472-00001	Cultivo:20000 BARBECHO TRADICIONAL-SIN VARIEDAD Secano
	Recinto:18-011-005-00056-00001	Cultivo:20000 BARBECHO TRADICIONAL-SIN VARIEDAD Regadío
	Recinto:18-011-007-00050-00001	Cultivo:20000 BARBECHO TRADICIONAL-SIN VARIEDAD Secano
	Recinto:18-011-009-00373-00004	Cultivo:62000 PASTOS PERMANENTES DE 5 O MAS AÑOS-SIN VARIEDAD Secano
	Recinto:18-011-008-00010-00001	Cultivo:20000 BARBECHO TRADICIONAL-SIN VARIEDAD Regadío

(1) Con incidencias que retienen pago o deniegan el expediente.
 (2) Se calcula sobre superficie declarada admisible.
 (3) Aplicación del artículo 16 bis del RD 147/2023.

Puede verificar la integridad de una copia de este documento mediante la lectura del código QR adjunto o mediante el acceso a la dirección https://ws050.juntadeandalucia.es/verificarFirma indicando el código de VERIFICACIÓN				
FIRMADO POR	RAQUEL MARIA ESPIN CRESPO	FECHA	26/06/2024	
VERIFICACIÓN	Pk2jmLCR8DC45ERHX3KV56KD42RK4Q	PÁGINA	298/513	



APELLIDOS Y NOMBRE / RAZÓN SOCIAL

ROMACHO SALINAS SERGIO

NIF

****7470*

EXPEDIENTE

1260830

RESOLUCIÓN

CONCESIÓN DE LA AYUDA

DATOS DE MANTENIMIENTO UNIDADES

GRUPO DE PAGO

ZONAS DE LIMITACIONES ESPECIFICAS

**Sup. Dec.
Admisible**

125,55

**Sup.
Resuelta**

105,91

Sobredecl.

19,64

% Sobredecl.

15,64

RESUMEN DE PAGOS

	<u>IMPORTE (Euros)</u>			
	<u>RESUELTO</u>	<u>FEADER</u>	<u>MAPA</u>	<u>CAPADR</u>
A pagar	1.632,28	1.387,44	160,13	84,71

APLICACIÓN DE REDUCCIONES Y PENALIZACIONES (%)

<u>Criterios de subvencionabilidad (1)</u>	<u>Presentación tardía</u>	<u>Omisión declaración</u>	<u>Condicionabilidad</u>
0,00	0,00	0,00	0,00

IMPORTE (Euros)

<u>Calculado(2)</u>	<u>Reducción</u>	<u>Penalización</u>	<u>Reducción Penalización (3)</u>	<u>Penalización adicional</u>	<u>Resuelto</u>	<u>FEADER</u>	<u>MAPA</u>	<u>CAPADR</u>
2.816,00 €	440,51 €	743,20 €	0,00 €	0,00 €	1.632,28 €	1.387,44 €	160,13 €	84,71 €
Importe Unitario:	128,00 €	Nuevo Importe Unitario:	22,43 €					

(1) Con incidencias que retienen pago o deniegan el expediente.

(2) Se calcula sobre superficie declarada admisible.

(3) Aplicación del artículo 16 bis del RD 147/2023.

Puede verificar la integridad de una copia de este documento mediante la lectura del código QR adjunto o mediante el acceso a la dirección <https://ws050.juntadeandalucia.es/verificarFirma> indicando el código de VERIFICACIÓN

FIRMADO POR	RAQUEL MARIA ESPIN CRESPO	FECHA	26/06/2024	
VERIFICACIÓN	Pk2jmLCR8DC45ERHX3KV56KD42RK4Q	PÁGINA	299/513	



RECINTOS PROPUESTOS

REF.	REFERENCIA SIGPAC	CULTIVO	S/R	USO SIGPAC	Sup. Dec. admisible	Sup. Campo	Sup. Determ.	Sup. Resuelta
-1396584	18-011-004-00002-0001	BARBECHO TRADICIONAL	R		0,41		0,41	0,35
-1395388	18-099-002-00049-0002	BARBECHO TRADICIONAL	R		0,05		0,05	0,00
-1395382	18-099-002-00049-0001	BARBECHO TRADICIONAL	S		0,20		0,20	0,00
-1152932	18-119-007-00093-0002	CEBADA	R		0,94		0,94	0,94
-1124411	18-119-010-00027-0001	CEBADA	R		0,30		0,30	0,30
-1113885	18-119-007-00097-0001	CEBADA	R		0,58		0,58	0,58
-1113884	18-119-007-00098-0001	CEBADA	R		1,00		1,00	1,00
-1113877	18-119-007-00096-0001	CEBADA	R		1,77		1,77	1,77
-1110678	18-119-001-00192-0001	MELOCOTONEROS	R		0,18		0,18	0,18
-1108210	18-119-001-00185-0002	BARBECHO TRADICIONAL	R		0,16		0,16	0,16
-492317	18-071-504-00019-0002	ALMENDROS	R		1,34		1,34	1,34
4601973	18-119-010-00066-0005	BARBECHO TRADICIONAL	S		4,37		4,37	4,37
4602000	18-119-007-00038-0001	CEBADA	R		1,26		1,26	1,26
5274099	18-011-001-00020-0001	ALMENDROS	R		4,87		4,87	4,87
5274101	18-071-503-00072-0001	ALMENDROS	S		4,35		4,35	3,82
5557269	18-119-007-00035-0001	CEBADA	R		0,25		0,25	0,25
5557271	18-119-007-00037-0001	BARBECHO TRADICIONAL	R		0,51		0,51	0,51
5557272	18-119-007-00036-0001	CEBADA	R		0,30		0,30	0,30
5557273	18-119-009-00010-0001	CEBADA	R		0,82		0,82	0,82
5557274	18-119-007-00199-0002	CEBADA	R		0,80		0,80	0,80
5557275	18-119-009-00011-0001	CEBADA	R		0,41		0,41	0,41
5557277	18-119-009-00050-0002	CEBADA	R		1,26		1,26	1,26
5557278	18-119-009-00013-0001	CEBADA	R		2,61		2,61	2,61
5557281	18-119-009-00050-0003	BARBECHO TRADICIONAL	R		2,81		2,81	2,81
5564412	18-119-010-00066-0006	CEBADA	S		9,01		9,01	9,01
5564414	18-119-010-00120-0001	CEBADA	S		5,80		5,80	5,80
5566109	18-119-001-00019-0004	YEROS	R		2,30		2,30	2,30
5566111	18-119-001-00032-0001	BARBECHO TRADICIONAL	R		0,23		0,23	0,23
5566120	18-119-001-00036-0001	BARBECHO TRADICIONAL	R		0,10		0,10	0,10
5566183	18-119-001-00123-0002	BARBECHO TRADICIONAL	R		0,05		0,05	0,05
5566186	18-119-001-00133-0001	BARBECHO TRADICIONAL	R		0,21		0,21	0,21
5566189	18-119-001-00137-0002	BARBECHO TRADICIONAL	R		0,15		0,15	0,15
5566190	18-119-001-00195-0001	BARBECHO TRADICIONAL	R		0,14		0,14	0,14
5566196	18-119-007-00099-0001	CEBADA	R		1,00		1,00	1,00
5566197	18-119-007-00170-0005	CEBADA	S		0,06		0,06	0,06
5566198	18-119-007-00170-0006	CEBADA	S		0,08		0,08	0,08
5566199	18-119-007-00212-0001	CEBADA	R		0,80		0,80	0,80
5566201	18-119-010-00060-0002	CEBADA	R		1,75		1,75	1,75
5566203	18-119-010-00066-0008	BARBECHO TRADICIONAL	S		0,37		0,37	0,37
5566204	18-119-010-00066-0009	BARBECHO TRADICIONAL	S		0,49		0,49	0,49
1700000006922419	18-119-001-00025-0002	BARBECHO TRADICIONAL	R		0,18		0,18	0,18
1700000006922420	18-119-001-00026-0002	BARBECHO TRADICIONAL	R		0,07		0,07	0,07
1700000006922421	18-119-001-00028-0002	BARBECHO TRADICIONAL	R		0,04		0,04	0,04
1700000006922422	18-119-001-00031-0003	BARBECHO TRADICIONAL	R		0,30		0,30	0,30
1700000006922423	18-119-001-00126-0002	BARBECHO TRADICIONAL	R		0,09		0,09	0,09
1700000006922424	18-119-001-00127-0002	BARBECHO TRADICIONAL	R		0,26		0,26	0,26
1700000006922425	18-119-001-00129-0002	BARBECHO TRADICIONAL	R		0,08		0,08	0,08
1700000006922426	18-119-001-00131-0002	BARBECHO TRADICIONAL	R		0,50		0,50	0,50
1700000006922427	18-071-504-00048-0002	BARBECHO TRADICIONAL	R		1,03		1,03	0,00
1700000006922428	18-071-504-00019-0001	ALMENDROS	R		2,33		2,33	0,00
1700000006922429	18-099-002-00050-0002	BARBECHO TRADICIONAL	S		1,53		1,53	0,00
1700000006922431	18-119-007-00177-0002	CEBADA	R		0,17		0,17	0,17

(1) Con incidencias que retienen pago o deniegan el expediente.
 (2) Se calcula sobre superficie declarada admisible.
 (3) Aplicación del artículo 16 bis del RD 147/2023.

Puede verificar la integridad de una copia de este documento mediante la lectura del código QR adjunto o mediante el acceso a la dirección https://ws050.juntadeandalucia.es/verificarFirma indicando el código de VERIFICACIÓN					
FIRMADO POR	RAQUEL MARIA ESPIN CRESPO		FECHA		26/06/2024
VERIFICACIÓN	Pk2jmLCR8DC45ERHX3KV56KD42RK4Q		PÁGINA		300/513



RECINTOS PROPUESTOS

REF.	REFERENCIA SIGPAC	CULTIVO	S/R	USO SIGPAC	Sup. Dec. admisible	Sup. Campo	Sup. Determ.	Sup. Resuelta
170000006922432	18-119-007-00082-0002	CEBADA	R		3,37		3,37	3,37
170000006922433	18-119-007-00086-0001	CEBADA	R		1,20		1,20	1,20
170000006922434	18-119-007-00089-0001	BARBECHO TRADICIONAL	R		0,25		0,25	0,25
170000006922435	18-119-007-00090-0001	CEBADA	R		0,52		0,52	0,52
170000006922436	18-119-007-00091-0001	CEBADA	R		0,25		0,25	0,25
170000006922438	18-119-007-00094-0001	CEBADA	R		1,75		1,75	1,75
170000006922439	18-119-007-00095-0001	CEBADA	R		0,68		0,68	0,68
170000006922443	18-119-007-00104-0001	CEBADA	R		4,23		4,23	4,23
170000006922445	18-119-007-00067-0001	CEBADA	R		0,46		0,46	0,46
170000006922446	18-119-007-00068-0001	BARBECHO TRADICIONAL	R		0,26		0,26	0,26
170000006922447	18-119-007-00072-0001	CEBADA	R		0,47		0,47	0,47
170000006922450	18-119-007-00033-0001	CEBADA	R		0,19		0,19	0,19
170000006922452	18-119-010-00063-0001	BARBECHO TRADICIONAL	R		0,75		0,75	0,75
170000006922453	18-119-001-00020-0002	BARBECHO TRADICIONAL	R		0,17		0,17	0,17
170000006922454	18-119-010-00064-0001	BARBECHO TRADICIONAL	S		1,02		1,02	1,02
170000006922455	18-119-007-00054-0001	CEBADA	R		1,45		1,45	1,45
170000006922456	18-119-007-00059-0001	CEBADA	R		0,31		0,31	0,31
170000006922457	18-119-007-00057-0001	CEBADA	R		0,53		0,53	0,53
170000006922459	18-119-007-00203-0001	CEBADA	R		0,94		0,94	0,94
170000006922464	18-119-001-00014-0002	BARBECHO TRADICIONAL	R		0,10		0,10	0,10
170000006922465	18-119-001-00021-0001	BARBECHO TRADICIONAL	R		0,20		0,20	0,20
170000006922466	18-119-001-00022-0002	BARBECHO TRADICIONAL	R		0,12		0,12	0,12
170000006922467	18-119-001-00023-0001	BARBECHO TRADICIONAL	R		0,12		0,12	0,12
170000006922468	18-119-001-00024-0002	BARBECHO TRADICIONAL	R		0,13		0,13	0,13
170000006922471	18-119-007-00024-0001	CEBADA	R		1,70		1,70	1,70
170000006922473	18-119-001-00018-0002	BARBECHO TRADICIONAL	R		0,13		0,13	0,13
170000006922477	18-119-007-00194-0002	CEBADA	R		0,41		0,41	0,41
170000006922478	18-076-003-00067-0001	BARBECHO TRADICIONAL	R		0,45		0,45	0,00
170000006922479	18-011-008-00587-0012	CEBADA	R		3,20		3,20	0,00
170000006922480	18-119-007-00170-0001	CEBADA	R		1,90		1,90	1,90
170000006922481	18-119-007-00179-0001	CEBADA	R		0,12		0,12	0,12
170000006922482	18-119-007-00180-0001	CEBADA	R		0,39		0,39	0,39
170000006922483	18-119-007-00181-0002	CEBADA	R		0,32		0,32	0,32
170000006922484	18-119-007-00183-0001	CEBADA	R		0,60		0,60	0,60
170000006922485	18-119-007-00175-0003	CEBADA	R		0,35		0,35	0,35
170000006922486	18-119-007-00178-0002	CEBADA	R		0,54		0,54	0,54
170000006922487	18-119-001-00177-0001	BARBECHO TRADICIONAL	R		0,03		0,03	0,03
170000006922488	18-119-001-00179-0002	BARBECHO TRADICIONAL	R		0,34		0,34	0,34
170000006922491	18-011-008-00587-0011	CEBADA	R		4,41		4,41	0,00
170000006922492	18-011-008-00587-0010	CEBADA	R		1,47		1,47	0,00
170000006922493	18-011-008-00587-0009	CEBADA	R		4,38		4,38	0,00
170000006922494	18-119-007-00103-0001	CEBADA	R		1,30		1,30	1,30
170000006922495	18-119-001-00019-0005	YEROS	R		12,03		12,03	12,03
170000006922499	18-119-010-00064-0002	BARBECHO TRADICIONAL	S		0,71		0,71	0,71
170000006922500	18-119-010-00065-0001	BARBECHO TRADICIONAL	S		2,87		2,87	2,87
170000006922502	18-119-001-00126-0003	OTROS FRUTALES	R		0,05		0,05	0,05
170000006922505	18-071-009-00089-0001	ALMENDROS	S		0,47		0,47	0,47
170000006922510	18-071-506-00015-0001	ALMENDROS	S		1,53		1,53	1,53
170000006922511	18-071-506-00016-0002	ALMENDROS	S		2,05		2,05	2,05
170000006922512	18-071-512-00151-0002	ALMENDROS	R		0,58		0,58	0,58
170000006922515	18-071-511-00014-0001	ALMENDROS	R		0,60		0,60	0,60
170000006922519	18-071-511-00215-0001	ALMENDROS	R		0,20		0,20	0,20

(1) Con incidencias que retienen pago o deniegan el expediente.
(2) Se calcula sobre superficie declarada admisible.
(3) Aplicación del artículo 16 bis del RD 147/2023.

Puede verificar la integridad de una copia de este documento mediante la lectura del código QR adjunto o mediante el acceso a la dirección https://ws050.juntadeandalucia.es/verificarFirma indicando el código de VERIFICACIÓN					
FIRMADO POR	RAQUEL MARIA ESPIN CRESPO		FECHA		26/06/2024
VERIFICACIÓN	Pk2jmlCR8DC45ERHX3KV56KD42RK4Q		PÁGINA		301/513



RECINTOS PROPUESTOS

REF.	REFERENCIA SIGPAC	CULTIVO	USO S/R	Sup. Dec. admisible	Sup. Campo	Sup. Determ.	Sup. Resuelta
170000006922526	18-011-007-00058-0001	ALMENDROS	S	0,79		0,79	0,79
170000006922527	18-011-007-00099-0001	ALMENDROS	S	1,49		1,49	1,49

INCIDENCIAS

INCIDENCIA DESCRIPCIÓN

242	Recinto pendiente de acreditación de titularidad. Recinto:18-011-008-00587-00009 Cultivo:5000 CEBADA-SIN VARIEDAD Regadío Recinto:18-011-008-00587-00010 Cultivo:5000 CEBADA-SIN VARIEDAD Regadío Recinto:18-011-008-00587-00011 Cultivo:5000 CEBADA-SIN VARIEDAD Regadío Recinto:18-011-008-00587-00012 Cultivo:5000 CEBADA-SIN VARIEDAD Regadío Recinto:18-071-504-00019-00001 Cultivo:104023 ALMENDROS-LAURANNE Regadío Recinto:18-071-504-00048-00002 Cultivo:20000 BARBECHO TRADICIONAL-SIN VARIEDAD Regadío Recinto:18-076-003-00067-00001 Cultivo:20000 BARBECHO TRADICIONAL-SIN VARIEDAD Regadío Recinto:18-099-002-00049-00001 Cultivo:20000 BARBECHO TRADICIONAL-SIN VARIEDAD Secano Recinto:18-099-002-00049-00002 Cultivo:20000 BARBECHO TRADICIONAL-SIN VARIEDAD Regadío Recinto:18-099-002-00050-00002 Cultivo:20000 BARBECHO TRADICIONAL-SIN VARIEDAD Secano
3795	Recinto declarado con una situación de riesgo de abandono. Recinto:18-119-001-00014-00002 Cultivo: - Recinto:18-119-001-00028-00002 Cultivo: - Recinto:18-119-001-00126-00002 Cultivo: - Recinto:18-119-007-00037-00001 Cultivo: - Recinto:18-119-009-00050-00003 Cultivo: -
4272	Verifica que las líneas de declaración de las Solicitudes Únicas no tienen solapes con la capa de Retroactividad Gráfica (ambas de la misma campaña) a nivel de expediente/línea de declaración gráfica de la solicitud. Recinto:18-011-004-00002-00001 Cultivo: - Agregado de la referencia del recinto.:0 Zona de la referencia del recinto.:0 Superficie solapada.:0,06 Id. Incid.:95117204 Recinto:18-011-008-00587-00012 Cultivo: - Agregado de la referencia del recinto.:0 Zona de la referencia del recinto.:0 Superficie solapada.:0,13 Id. Incid.:95117206 Recinto:18-071-503-00072-00001 Cultivo: - Agregado de la referencia del recinto.:0 Zona de la referencia del recinto.:0 Superficie solapada.:0,53 Id. Incid.:95117205

Datos considerados para el Cálculo de la Carga Ganadera del expediente

Superficie determinada para Cálculo Carga Ganadera: 0,00 ha
 Carga Ganadera del Expediente: 0,00 ugm/ha

Incidenias de carga ganadera

INCIDENCIA DESCRIPCIÓN

242	Recinto pendiente de acreditación de titularidad. Recinto:18-099-002-00049-00002 Cultivo:20000 BARBECHO TRADICIONAL-SIN VARIEDAD Regadío Recinto:18-099-002-00049-00001 Cultivo:20000 BARBECHO TRADICIONAL-SIN VARIEDAD Secano Recinto:18-071-504-00048-00002 Cultivo:20000 BARBECHO TRADICIONAL-SIN VARIEDAD Regadío Recinto:18-099-002-00050-00002 Cultivo:20000 BARBECHO TRADICIONAL-SIN VARIEDAD Secano Recinto:18-076-003-00067-00001 Cultivo:20000 BARBECHO TRADICIONAL-SIN VARIEDAD Regadío
3795	Recinto declarado con una situación de riesgo de abandono. Recinto:18-119-007-00037-00001 Cultivo: - Recinto:18-119-009-00050-00003 Cultivo: - Recinto:18-119-001-00028-00002 Cultivo: - Recinto:18-119-001-00126-00002 Cultivo: - Recinto:18-119-001-00014-00002 Cultivo: -
86132	Recinto superficie forrajera que no realiza la actividad de producción de pastoreo. Recinto:18-011-004-00002-00001 Cultivo:20000 BARBECHO TRADICIONAL-SIN VARIEDAD Regadío Recinto:18-099-002-00049-00002 Cultivo:20000 BARBECHO TRADICIONAL-SIN VARIEDAD Regadío Recinto:18-099-002-00049-00001 Cultivo:20000 BARBECHO TRADICIONAL-SIN VARIEDAD Secano Recinto:18-119-001-00185-00002 Cultivo:20000 BARBECHO TRADICIONAL-SIN VARIEDAD Regadío

(1) Con incidencias que retienen pago o deniegan el expediente.
 (2) Se calcula sobre superficie declarada admisible.
 (3) Aplicación del artículo 16 bis del RD 147/2023.

Puede verificar la integridad de una copia de este documento mediante la lectura del código QR adjunto o mediante el acceso a la dirección https://ws050.juntadeandalucia.es/verificarFirma indicando el código de VERIFICACIÓN				
FIRMADO POR	RAQUEL MARIA ESPIN CRESPO	FECHA	26/06/2024	
VERIFICACIÓN	Pk2jmLCR8DC45ERHX3KV56KD42RK4Q	PÁGINA	302/513	



Recinto:18-119-010-00066-00005	Cultivo:20000	BARBECHO TRADICIONAL-SIN VARIEDAD	Secano
Recinto:18-119-007-00037-00001	Cultivo:20000	BARBECHO TRADICIONAL-SIN VARIEDAD	Regadío
Recinto:18-119-009-00050-00003	Cultivo:20000	BARBECHO TRADICIONAL-SIN VARIEDAD	Regadío
Recinto:18-119-001-00032-00001	Cultivo:20000	BARBECHO TRADICIONAL-SIN VARIEDAD	Regadío
Recinto:18-119-001-00036-00001	Cultivo:20000	BARBECHO TRADICIONAL-SIN VARIEDAD	Regadío
Recinto:18-119-001-00123-00002	Cultivo:20000	BARBECHO TRADICIONAL-SIN VARIEDAD	Regadío
Recinto:18-119-001-00133-00001	Cultivo:20000	BARBECHO TRADICIONAL-SIN VARIEDAD	Regadío
Recinto:18-119-001-00137-00002	Cultivo:20000	BARBECHO TRADICIONAL-SIN VARIEDAD	Regadío
Recinto:18-119-001-00195-00001	Cultivo:20000	BARBECHO TRADICIONAL-SIN VARIEDAD	Regadío
Recinto:18-119-010-00066-00008	Cultivo:20000	BARBECHO TRADICIONAL-SIN VARIEDAD	Secano
Recinto:18-119-010-00066-00009	Cultivo:20000	BARBECHO TRADICIONAL-SIN VARIEDAD	Secano
Recinto:18-119-001-00025-00002	Cultivo:20000	BARBECHO TRADICIONAL-SIN VARIEDAD	Regadío
Recinto:18-119-001-00026-00002	Cultivo:20000	BARBECHO TRADICIONAL-SIN VARIEDAD	Regadío
Recinto:18-119-001-00028-00002	Cultivo:20000	BARBECHO TRADICIONAL-SIN VARIEDAD	Regadío
Recinto:18-119-001-00031-00003	Cultivo:20000	BARBECHO TRADICIONAL-SIN VARIEDAD	Regadío
Recinto:18-119-001-00126-00002	Cultivo:20000	BARBECHO TRADICIONAL-SIN VARIEDAD	Regadío
Recinto:18-119-001-00127-00002	Cultivo:20000	BARBECHO TRADICIONAL-SIN VARIEDAD	Regadío
Recinto:18-119-001-00129-00002	Cultivo:20000	BARBECHO TRADICIONAL-SIN VARIEDAD	Regadío
Recinto:18-119-001-00131-00002	Cultivo:20000	BARBECHO TRADICIONAL-SIN VARIEDAD	Regadío
Recinto:18-071-504-00048-00002	Cultivo:20000	BARBECHO TRADICIONAL-SIN VARIEDAD	Regadío
Recinto:18-099-002-00050-00002	Cultivo:20000	BARBECHO TRADICIONAL-SIN VARIEDAD	Secano
Recinto:18-119-007-00089-00001	Cultivo:20000	BARBECHO TRADICIONAL-SIN VARIEDAD	Regadío
Recinto:18-119-007-00068-00001	Cultivo:20000	BARBECHO TRADICIONAL-SIN VARIEDAD	Regadío
Recinto:18-119-010-00063-00001	Cultivo:20000	BARBECHO TRADICIONAL-SIN VARIEDAD	Regadío
Recinto:18-119-001-00020-00002	Cultivo:20000	BARBECHO TRADICIONAL-SIN VARIEDAD	Regadío
Recinto:18-119-010-00064-00001	Cultivo:20000	BARBECHO TRADICIONAL-SIN VARIEDAD	Secano
Recinto:18-119-001-00014-00002	Cultivo:20000	BARBECHO TRADICIONAL-SIN VARIEDAD	Regadío
Recinto:18-119-001-00021-00001	Cultivo:20000	BARBECHO TRADICIONAL-SIN VARIEDAD	Regadío
Recinto:18-119-001-00022-00002	Cultivo:20000	BARBECHO TRADICIONAL-SIN VARIEDAD	Regadío
Recinto:18-119-001-00023-00001	Cultivo:20000	BARBECHO TRADICIONAL-SIN VARIEDAD	Regadío
Recinto:18-119-001-00024-00002	Cultivo:20000	BARBECHO TRADICIONAL-SIN VARIEDAD	Regadío
Recinto:18-119-001-00018-00002	Cultivo:20000	BARBECHO TRADICIONAL-SIN VARIEDAD	Regadío
Recinto:18-076-003-00067-00001	Cultivo:20000	BARBECHO TRADICIONAL-SIN VARIEDAD	Regadío
Recinto:18-119-001-00177-00001	Cultivo:20000	BARBECHO TRADICIONAL-SIN VARIEDAD	Regadío
Recinto:18-119-001-00179-00002	Cultivo:20000	BARBECHO TRADICIONAL-SIN VARIEDAD	Regadío
Recinto:18-119-010-00064-00002	Cultivo:20000	BARBECHO TRADICIONAL-SIN VARIEDAD	Secano
Recinto:18-119-010-00065-00001	Cultivo:20000	BARBECHO TRADICIONAL-SIN VARIEDAD	Secano

(1) Con incidencias que retienen pago o deniegan el expediente.
 (2) Se calcula sobre superficie declarada admisible.
 (3) Aplicación del artículo 16 bis del RD 147/2023.

Puede verificar la integridad de una copia de este documento mediante la lectura del código QR adjunto o mediante el acceso a la dirección https://ws050.juntadeandalucia.es/verificarFirma indicando el código de VERIFICACIÓN				
FIRMADO POR	RAQUEL MARIA ESPIN CRESPO	FECHA	26/06/2024	
VERIFICACIÓN	Pk2jmLCR8DC45ERHX3KV56KD42RK4Q	PÁGINA	303/513	



APELLIDOS Y NOMBRE / RAZÓN SOCIAL

ROMERA DE TORO MIGUEL FRANCISCO

NIF

***0682*

EXPEDIENTE

1118173

RESOLUCIÓN

CONCESIÓN DE LA AYUDA

DATOS DE MANTENIMIENTO UNIDADES

GRUPO DE PAGO

ZONAS DE LIMITACIONES ESPECIFICAS

Sup. Dec. Admisible

5,17

Sup. Resuelta

5,17

Sobredecl.

0,00

% Sobredecl.

0,00

RESUMEN DE PAGOS

	IMPORTE (Euros)			
	RESUELTO	FEADER	MAPA	CAPADR
Pago realizado	417,28	354,69	40,94	21,65
A pagar	244,48	207,81	23,98	12,69
TOTAL	661,76	562,50	64,92	34,34

APLICACIÓN DE REDUCCIONES Y PENALIZACIONES (%)

Crterios de subvencionabilidad (1)	Presentación tardía	Omisión declaración	Condicionalidad
0,00	0,00	0,00	0,00

IMPORTE (Euros)

Calculado(2)	Reducción	Penalización	Reducción Penalización (3)	Penalización adicional	Resuelto	FEADER	MAPA	CAPADR
661,76 €	0,00 €	0,00 €	0,00 €	0,00 €	661,76 €	562,50 €	64,92 €	34,34 €
Importe Unitario:	128,00 €	Nuevo Importe Unitario:	128,00 €					

RECINTOS PROPUESTOS

REF.	REFERENCIA SIGPAC	CULTIVO	S/R	USO SIGPAC	Sup. Dec. admisible	Sup. Campo	Sup. Determ.	Sup. Resuelta
-1364746	18-130-014-00130-0004	BARBECHO TRADICIONAL	R		0,54		0,54	0,54
-996624	18-130-014-00130-0018	BARBECHO TRADICIONAL	S		0,01		0,01	0,01
-996622	18-130-014-00130-0016	TOMATE	S		1,19		1,19	1,19
-996619	18-130-014-00130-0013	BARBECHO TRADICIONAL	S		0,24		0,24	0,24
-996618	18-130-014-00130-0012	BARBECHO TRADICIONAL	S		0,01		0,01	0,01
-996617	18-130-014-00130-0011	BARBECHO TRADICIONAL	S		0,03		0,03	0,03
-996615	18-130-014-00130-0009	TOMATE	S		0,04		0,04	0,04
-996614	18-130-014-00130-0008	BARBECHO TRADICIONAL	S		0,05		0,05	0,05
-996613	18-130-014-00130-0007	BARBECHO TRADICIONAL	S		0,01		0,01	0,01
1700000005382043	18-130-014-00130-0003	ALUBIAS	R		1,13		1,13	1,09
1700000005382044	18-130-014-00130-0004	TOMATE	R		0,60		0,60	0,60
1700000005382045	18-130-014-00018-0004	AVENA	S		0,12		0,12	0,12
1700000005382046	18-130-014-00018-0005	AVENA	S		0,27		0,27	0,27
1700000005382047	18-130-014-00018-0006	AVENA	S		0,03		0,03	0,03
1700000005382048	18-130-014-00136-0002	BARBECHO TRADICIONAL	R		0,65		0,65	0,65
1700000005382049	18-130-014-00018-0003	AVENA	S		0,25		0,25	0,25
1700000005382050	18-130-014-00130-0001	MANZANOS	S		0,04		0,04	0,04

INCIDENCIAS

INCIDENCIA DESCRIPCIÓN

- 3795 Recinto declarado con una situación de riesgo de abandono.
Recinto:18-130-014-00136-00002 Cultivo: -
- 4272 Verifica que las líneas de declaración de las Solicitudes Únicas no tienen solapes con la capa de Retroactividad Gráfica (ambas de la misma campaña) a nivel de expediente/línea de declaración gráfica de la solicitud.
Recinto:18-130-014-00130-00003 Cultivo: - Agregado de la referencia del recinto.:0 Zona de la referencia del recinto.:0 Superficie solapada.:0,04 Id. Incid.:95116906

(1) Con incidencias que retienen pago o deniegan el expediente.
(2) Se calcula sobre superficie declarada admisible.
(3) Aplicación del artículo 16 bis del RD 147/2023.

Puede verificar la integridad de una copia de este documento mediante la lectura del código QR adjunto o mediante el acceso a la dirección https://ws050.juntadeandalucia.es/verificarFirma indicando el código de VERIFICACIÓN				
FIRMADO POR	RAQUEL MARIA ESPIN CRESPO	FECHA	26/06/2024	
VERIFICACIÓN	Pk2jmLCR8DC45ERHX3KV56KD42RK4Q	PÁGINA	304/513	



Datos considerados para el Cálculo de la Carga Ganadera del expediente

Superficie determinada para Cálculo Carga Ganadera: 0,00 ha
Carga Ganadera del Expediente: 0,00 ugm/ha

Incidencias de carga ganadera

INCIDENCIA DESCRIPCIÓN

3795	Recinto declarado con una situación de riesgo de abandono. Recinto:18-130-014-00136-00002 Cultivo: -
86132	Recinto superficie forrajera que no realiza la actividad de producción de pastoreo. Recinto:18-130-014-00130-00004 Cultivo:20000 BARBECHO TRADICIONAL-SIN VARIEDAD Regadío Recinto:18-130-014-00130-00018 Cultivo:20000 BARBECHO TRADICIONAL-SIN VARIEDAD Secano Recinto:18-130-014-00130-00013 Cultivo:20000 BARBECHO TRADICIONAL-SIN VARIEDAD Secano Recinto:18-130-014-00130-00012 Cultivo:20000 BARBECHO TRADICIONAL-SIN VARIEDAD Secano Recinto:18-130-014-00130-00011 Cultivo:20000 BARBECHO TRADICIONAL-SIN VARIEDAD Secano Recinto:18-130-014-00130-00008 Cultivo:20000 BARBECHO TRADICIONAL-SIN VARIEDAD Secano Recinto:18-130-014-00130-00007 Cultivo:20000 BARBECHO TRADICIONAL-SIN VARIEDAD Secano Recinto:18-130-014-00136-00002 Cultivo:20000 BARBECHO TRADICIONAL-SIN VARIEDAD Regadío

(1) Con incidencias que retienen pago o deniegan el expediente.
(2) Se calcula sobre superficie declarada admisible.
(3) Aplicación del artículo 16 bis del RD 147/2023.

Puede verificar la integridad de una copia de este documento mediante la lectura del código QR adjunto o mediante el acceso a la dirección <https://ws050.juntadeandalucia.es/verificarFirma> indicando el código de VERIFICACIÓN

FIRMADO POR	RAQUEL MARIA ESPIN CRESPO	FECHA	26/06/2024
VERIFICACIÓN	Pk2jmLCR8DC45ERHX3KV56KD42RK4Q	PÁGINA	305/513





APELLIDOS Y NOMBRE / RAZÓN SOCIAL

ROMERO CHAVES RAFAEL

NIF

****8973*

EXPEDIENTE

1073674

RESOLUCIÓN

CONCESIÓN DE LA AYUDA

DATOS DE MANTENIMIENTO UNIDADES

GRUPO DE PAGO	Sup. Dec. Admisible	Sup. Resuelta	Sobredecl.	% Sobredecl.
ZONAS DE LIMITACIONES ESPECIFICAS	2,46	2,46	0,00	0,00

RESUMEN DE PAGOS

	IMPORTE (Euros)			
	RESUELTO	FEADER	MAPA	CAPADR
Pago realizado	314,88	267,65	30,89	16,34

APLICACIÓN DE REDUCCIONES Y PENALIZACIONES (%)

Criterios de subvencionabilidad (1)	Presentación tardía	Omisión declaración	Condicionidad
0,00	0,00	0,00	0,00

IMPORTE (Euros)

Calculado(2)	Reducción	Penalización	Reducción Penalización (3)	Penalización adicional	Resuelto	FEADER	MAPA	CAPADR
314,88 €	0,00 €	0,00 €	0,00 €	0,00 €	314,88 €	267,65 €	30,89 €	16,34 €
Importe Unitario:	128,00 €	Nuevo Importe Unitario:	128,00 €					

RECINTOS PROPUESTOS

REF.	REFERENCIA SIGPAC	CULTIVO	S/R	USO SIGPAC	Sup. Dec. admisible	Sup. Campo	Sup. Determ.	Sup. Resuelta
170000002754938	18-118-012-00114-0001	OLIVAR	S		0,26		0,26	0,26
170000002754939	18-118-012-00137-0003	OLIVAR	S		0,67		0,67	0,67
170000002754941	18-118-012-00152-0001	OLIVAR	S		0,89		0,89	0,89
170000002754943	18-118-012-00121-0001	OLIVAR	R		0,06		0,06	0,06
170000002754944	18-118-012-00136-0001	OLIVAR	R		0,19		0,19	0,19
170000002754945	18-118-012-00123-0001	OLIVAR	R		0,39		0,39	0,39

(1) Con incidencias que retienen pago o deniegan el expediente.

(2) Se calcula sobre superficie declarada admisible.

(3) Aplicación del artículo 16 bis del RD 147/2023.

Puede verificar la integridad de una copia de este documento mediante la lectura del código QR adjunto o mediante el acceso a la dirección <https://ws050.juntadeandalucia.es/verificarFirma> indicando el código de VERIFICACIÓN

FIRMADO POR	RAQUEL MARIA ESPIN CRESPO	FECHA	26/06/2024
VERIFICACIÓN	Pk2jmLCR8DC45ERHX3KV56KD42RK4Q	PÁGINA	306/513





APELLIDOS Y NOMBRE / RAZÓN SOCIAL

ROMERO LOPEZ ANTONIA

NIF
****5131*

EXPEDIENTE
1256204

RESOLUCIÓN
CONCESIÓN DE LA AYUDA

DATOS DE MANTENIMIENTO UNIDADES

GRUPO DE PAGO

ZONAS DE LIMITACIONES ESPECIFICAS

Sup. Dec. Admisible	Sup. Resuelta	Sobredecl.	% Sobredecl.
41,94	41,94	0,00	0,00

RESUMEN DE PAGOS

	IMPORTE (Euros)			
	RESUELTO	FEADER	MAPA	CAPADR
Pago realizado	2.816,00	2.393,60	276,25	146,15

APLICACIÓN DE REDUCCIONES Y PENALIZACIONES (%)

Criterios de subvencionabilidad (1)	Presentación tardía	Omisión declaración	Condicionabilidad
0,00	0,00	0,00	0,00

IMPORTE (Euros)

Calculado(2)	Reducción	Penalización	Reducción Penalización (3)	Penalización adicional	Resuelto	FEADER	MAPA	CAPADR
2.816,00 €	0,00 €	0,00 €	0,00 €	0,00 €	2.816,00 €	2.393,60 €	276,25 €	146,15 €
Importe Unitario:	128,00 €	Nuevo Importe Unitario:	67,14 €					

(1) Con incidencias que retienen pago o deniegan el expediente.
 (2) Se calcula sobre superficie declarada admisible.
 (3) Aplicación del artículo 16 bis del RD 147/2023.

Puede verificar la integridad de una copia de este documento mediante la lectura del código QR adjunto o mediante el acceso a la dirección <https://ws050.juntadeandalucia.es/verificarFirma> indicando el código de VERIFICACIÓN

FIRMADO POR	RAQUEL MARIA ESPIN CRESPO	FECHA	26/06/2024
VERIFICACIÓN	Pk2jmLCR8DC45ERHX3KV56KD42RK4Q	PÁGINA	307/513





RECINTOS PROPUESTOS

REF.	REFERENCIA SIGPAC	CULTIVO	S/R	USO SIGPAC	Sup. Dec. admisible	Sup. Campo	Sup. Determ.	Sup. Resuelta
-1629165	18-076-900-09601-0011	ALMENDROS	S		0,02		0,02	0,02
-1629130	18-076-900-09601-0006	ALMENDROS	S		0,09		0,09	0,09
-1607300	18-076-010-00522-0001	ALMENDROS	S		0,40		0,40	0,40
-1607286	18-076-010-00538-0001	ALMENDROS	S		0,63		0,63	0,63
-1607082	18-076-900-09601-0014	ALMENDROS	R		0,03		0,03	0,03
-573272	18-076-008-00554-0003	OTROS FRUTALES	R		0,02		0,02	0,02
-180566	18-076-008-00545-0001	MEZCLA AVENA-TRIGO	R		0,11		0,11	0,11
1700000006945834	18-076-003-00003-0001	ALMENDROS	R		0,21		0,21	0,21
1700000006945835	18-076-003-00004-0001	ALMENDROS	R		0,79		0,79	0,79
1700000006945836	18-076-003-00127-0001	ALMENDROS	R		0,40		0,40	0,40
1700000006945837	18-076-003-00128-0001	ALMENDROS	R		0,70		0,70	0,70
1700000006945839	18-076-003-00111-0001	BARBECHO TRADICIONAL	R		1,34		1,34	1,34
1700000006945840	18-076-005-00075-0001	BARBECHO TRADICIONAL	R		2,57		2,57	2,57
1700000006945841	18-076-005-00076-0001	BARBECHO TRADICIONAL	S		1,66		1,66	1,66
1700000006945842	18-076-005-00077-0001	BARBECHO TRADICIONAL	R		0,96		0,96	0,96
1700000006945843	18-076-008-00544-0001	MEZCLA AVENA-TRIGO	R		0,04		0,04	0,04
1700000006945844	18-076-008-00547-0001	MEZCLA AVENA-TRIGO	R		0,07		0,07	0,07
1700000006945845	18-076-008-00554-0001	MEZCLA AVENA-TRIGO	R		0,09		0,09	0,09
1700000006945846	18-076-001-09024-0002	OTROS FRUTALES	S		0,03		0,03	0,03
1700000006945847	18-076-002-00041-0001	ALMENDROS	R		0,50		0,50	0,50
1700000006945848	18-076-002-00028-0003	ALMENDROS	R		0,63		0,63	0,63
1700000006945849	18-076-002-00028-0002	ALMENDROS	R		0,66		0,66	0,66
1700000006945850	18-076-001-00005-0001	ALMENDROS	R		1,60		1,60	1,60
1700000006945851	18-076-008-00586-0001	ALMENDROS	R		0,12		0,12	0,12
1700000006945852	18-076-008-00587-0001	ALMENDROS	R		0,13		0,13	0,13
1700000006945853	18-076-008-00603-0001	ALMENDROS	R		0,06		0,06	0,06
1700000006945854	18-076-008-00612-0001	ALMENDROS	R		0,35		0,35	0,35
1700000006945855	18-076-008-00615-0001	ALMENDROS	R		0,60		0,60	0,60
1700000006945856	18-076-008-00616-0001	ALMENDROS	S		0,16		0,16	0,16
1700000006945859	18-076-008-00619-0001	ALMENDROS	R		0,54		0,54	0,54
1700000006945860	18-076-008-00655-0001	ALMENDROS	R		0,05		0,05	0,05
1700000006945861	18-076-008-00658-0001	ALMENDROS	R		0,07		0,07	0,07
1700000006945863	18-076-008-00732-0001	ALMENDROS	S		1,19		1,19	1,19
1700000006945865	18-076-008-00749-0001	ALMENDROS	S		1,58		1,58	1,58
1700000006945866	18-076-008-00771-0001	ALMENDROS	S		1,24		1,24	1,24
1700000006945867	18-076-008-00733-0001	ALMENDROS	S		1,35		1,35	1,35
1700000006945868	18-076-008-00770-0001	ALMENDROS	S		0,21		0,21	0,21
1700000006945869	18-076-009-00118-0001	ALMENDROS	S		2,74		2,74	2,74
1700000006945870	18-076-009-00020-0001	ALMENDROS	S		0,36		0,36	0,36
1700000006945871	18-076-010-00007-0001	ALMENDROS	S		0,25		0,25	0,25
1700000006945872	18-076-009-00134-0001	ALMENDROS	S		0,84		0,84	0,84
1700000006945873	18-076-010-00193-0001	ALMENDROS	R		0,10		0,10	0,10
1700000006945874	18-076-010-00194-0001	ALMENDROS	R		0,16		0,16	0,16
1700000006945875	18-076-010-00196-0001	ALMENDROS	R		0,11		0,11	0,11
1700000006945876	18-076-010-00197-0001	ALMENDROS	R		0,11		0,11	0,11
1700000006945877	18-076-010-00199-0002	ALMENDROS	R		0,18		0,18	0,18
1700000006945878	18-076-010-00058-0002	ALMENDROS	R		0,05		0,05	0,05
1700000006945879	18-076-010-00519-0001	ALMENDROS	S		3,32		3,32	3,32
1700000006945880	18-076-001-00038-0001	ALMENDROS	R		1,31		1,31	1,31
1700000006945881	18-076-001-00117-0001	ALMENDROS	R		1,20		1,20	1,20
1700000006945882	18-076-001-00059-0001	ALMENDROS	R		0,57		0,57	0,57
1700000006945883	18-076-001-00025-0001	ALMENDROS	S		0,95		0,95	0,95

(1) Con incidencias que retienen pago o deniegan el expediente.
 (2) Se calcula sobre superficie declarada admisible.
 (3) Aplicación del artículo 16 bis del RD 147/2023.

Puede verificar la integridad de una copia de este documento mediante la lectura del código QR adjunto o mediante el acceso a la dirección https://ws050.juntadeandalucia.es/verificarFirma indicando el código de VERIFICACIÓN					
FIRMADO POR	RAQUEL MARIA ESPIN CRESPO		FECHA		26/06/2024
VERIFICACIÓN	Pk2jmLCR8DC45ERHX3KV56KD42RK4Q		PÁGINA		308/513

**RECINTOS PROPUESTOS**

REF.	REFERENCIA SIGPAC	CULTIVO	S/R	USO SIGPAC	Sup. Dec. admisible	Sup. Campo	Sup. Determ.	Sup. Resuelta
170000006945884	18-076-006-00034-0001	ALMENDROS	R		1,51		1,51	1,51
170000006945885	18-076-006-00095-0001	ALMENDROS	R		1,89		1,89	1,89
170000006945886	18-076-006-00089-0001	ALMENDROS	R		2,13		2,13	2,13
170000006945887	18-076-003-00025-0001	ALMENDROS	R		1,24		1,24	1,24
170000006945888	18-076-008-00281-0001	ALMENDROS	R		0,10		0,10	0,10
170000006945889	18-076-008-00313-0001	ALMENDROS	R		0,27		0,27	0,27
170000006945890	18-076-008-00314-0001	ALMENDROS	R		0,39		0,39	0,39
170000006945891	18-076-008-00236-0001	ALMENDROS	R		0,11		0,11	0,11
170000006945892	18-076-008-00224-0001	ALMENDROS	R		0,05		0,05	0,05
170000006945893	18-076-008-00461-0002	ALMENDROS	R		0,20		0,20	0,20
170000006945894	18-076-008-00463-0001	ALMENDROS	R		0,22		0,22	0,22
170000006945895	18-076-008-00408-0001	ALMENDROS	R		0,10		0,10	0,10
170000006945896	18-076-008-00389-0001	ALMENDROS	R		0,28		0,28	0,28

Datos considerados para el Cálculo de la Carga Ganadera del expediente

Superficie determinada para Cálculo Carga Ganadera: 0,00 ha

Carga Ganadera del Expediente: 0,00 ugm/ha

Incidencias de carga ganadera**INCIDENCIA DESCRIPCIÓN**

- 86132 Recinto superficie forrajera que no realiza la actividad de producción de pastoreo.
Recinto:18-076-003-00111-00001 Cultivo:20000 BARBECHO TRADICIONAL-SIN VARIEDAD Regadío
Recinto:18-076-005-00075-00001 Cultivo:20000 BARBECHO TRADICIONAL-SIN VARIEDAD Regadío
Recinto:18-076-005-00076-00001 Cultivo:20000 BARBECHO TRADICIONAL-SIN VARIEDAD Secano
Recinto:18-076-005-00077-00001 Cultivo:20000 BARBECHO TRADICIONAL-SIN VARIEDAD Regadío

(1) Con incidencias que retienen pago o deniegan el expediente.
(2) Se calcula sobre superficie declarada admisible.
(3) Aplicación del artículo 16 bis del RD 147/2023.

Puede verificar la integridad de una copia de este documento mediante la lectura del código QR adjunto o mediante el acceso a la dirección https://ws050.juntadeandalucia.es/verificarFirma indicando el código de VERIFICACIÓN				
FIRMADO POR	RAQUEL MARIA ESPIN CRESPO	FECHA	26/06/2024	
VERIFICACIÓN	Pk2jmlCR8DC45ERHX3KV56KD42RK4Q	PÁGINA	309/513	



APELLIDOS Y NOMBRE / RAZÓN SOCIAL

ROMERO MARTINEZ DOLORES

NIF

***5002*

EXPEDIENTE

1123983

RESOLUCIÓN

CONCESIÓN DE LA AYUDA

DATOS DE MANTENIMIENTO UNIDADES

GRUPO DE PAGO	Sup. Dec. Admisible	Sup. Resuelta	Sobredecl.	% Sobredecl.
ZONAS DE LIMITACIONES ESPECIFICAS	252,02	252,02	0,00	0,00

RESUMEN DE PAGOS

	IMPORTE (Euros)			
	RESUELTO	FEADER	MAPA	CAPADR
Pago realizado	2.816,00	2.393,60	276,25	146,15

APLICACIÓN DE REDUCCIONES Y PENALIZACIONES (%)

Criterios de subvencionabilidad (1)	Presentación tardía	Omisión declaración	Condicionabilidad
0,00	0,00	0,00	0,00

IMPORTE (Euros)

Calculado(2)	Reducción	Penalización	Reducción Penalización (3)	Penalización adicional	Resuelto	FEADER	MAPA	CAPADR
2.816,00 €	0,00 €	0,00 €	0,00 €	0,00 €	2.816,00 €	2.393,60 €	276,25 €	146,15 €
Importe Unitario:	128,00 €	Nuevo Importe Unitario:	11,17 €					

RECINTOS PROPUESTOS

REF.	REFERENCIA SIGPAC	CULTIVO	S/R	USO SIGPAC	Sup. Dec. admisible	Sup. Campo	Sup. Determ.	Sup. Resuelta
4131575	18-096-009-00046-0006	PASTOS PERMANENTES DE 5 O MAS AÑOS	S		4,28		4,28	4,28
1700000005639911	18-096-003-00047-0001	PASTOS PERMANENTES DE 5 O MAS AÑOS	S		220,37		220,37	220,37
1700000005639912	18-096-009-00048-0001	PASTOS PERMANENTES DE 5 O MAS AÑOS	S		3,22		3,22	3,22
1700000005639913	18-096-010-00027-0001	PASTOS PERMANENTES DE 5 O MAS AÑOS	S		3,72		3,72	3,72
1700000005639914	18-096-010-00028-0001	PASTOS PERMANENTES DE 5 O MAS AÑOS	S		0,24		0,24	0,24
1700000005639916	18-096-003-00048-0002	PASTOS PERMANENTES DE 5 O MAS AÑOS	S		20,19		20,19	20,19

Datos considerados para el Cálculo de la Carga Ganadera del expediente

Superficie determinada para Cálculo Carga Ganadera: 252,02 ha
Carga Ganadera del Expediente: 0,34 ugm/ha

Explotación	Especie	Ugm Calculada para CG
ES180940000058	BOVINA	80,22
ES180940000058	OVINA	5,85

Recintos Determinados para el Cálculo de Garga Ganadera

REF.	REFERENCIA SIGPAC	CULTIVO	DESCRIPCIÓN CULTIVO	S/R	SUP. RESUELTA (ha)
4131575	18-096-009-00046-00006	62000	PASTOS PERMANENTES DE 5 O MAS AÑOS-SIN VARIEDAD	S	4,28
1700000005639911	18-096-003-00047-00001	62000	PASTOS PERMANENTES DE 5 O MAS AÑOS-SIN VARIEDAD	S	220,37
1700000005639912	18-096-009-00048-00001	62000	PASTOS PERMANENTES DE 5 O MAS AÑOS-SIN VARIEDAD	S	3,22
1700000005639913	18-096-010-00027-00001	62000	PASTOS PERMANENTES DE 5 O MAS AÑOS-SIN VARIEDAD	S	3,72
1700000005639914	18-096-010-00028-00001	62000	PASTOS PERMANENTES DE 5 O MAS AÑOS-SIN VARIEDAD	S	0,24
1700000005639916	18-096-003-00048-00002	62000	PASTOS PERMANENTES DE 5 O MAS AÑOS-SIN VARIEDAD	S	20,19

(1) Con incidencias que retienen pago o deniegan el expediente.
(2) Se calcula sobre superficie declarada admisible.
(3) Aplicación del artículo 16 bis del RD 147/2023.

Puede verificar la integridad de una copia de este documento mediante la lectura del código QR adjunto o mediante el acceso a la dirección https://ws050.juntadeandalucia.es/verificarFirma indicando el código de VERIFICACIÓN					
FIRMADO POR	RAQUEL MARIA ESPIN CRESPO		FECHA		26/06/2024
VERIFICACIÓN	Pk2jmLCR8DC45ERHX3KV56KD42RK4Q		PÁGINA		310/513



(1) Con incidencias que retienen pago o deniegan el expediente.
(2) Se calcula sobre superficie declarada admisible.
(3) Aplicación del artículo 16 bis del RD 147/2023.

Puede verificar la integridad de una copia de este documento mediante la lectura del código QR adjunto o mediante el acceso a la dirección <https://ws050.juntadeandalucia.es/verificarFirma> indicando el código de VERIFICACIÓN

FIRMADO POR	RAQUEL MARIA ESPIN CRESCO	FECHA	26/06/2024
VERIFICACIÓN	Pk2jmlCR8DC45ERHX3KV56KD42RK4Q	PÁGINA	311/513





APELLIDOS Y NOMBRE / RAZÓN SOCIAL

ROSALES RODRIGUEZ JUAN FRANCISCO

NIF
****8375*

EXPEDIENTE
1136235

RESOLUCIÓN
CONCESIÓN DE LA AYUDA

DATOS DE MANTENIMIENTO UNIDADES

GRUPO DE PAGO	Sup. Dec. Admisible	Sup. Resuelta	Sobredecl.	% Sobredecl.
ZONAS DE LIMITACIONES ESPECIFICAS	4,01	4,01	0,00	0,00

RESUMEN DE PAGOS

	IMPORTE (Euros)			
	RESUELTO	FEADER	MAPA	CAPADR
Pago realizado	513,28	436,29	50,35	26,64

APLICACIÓN DE REDUCCIONES Y PENALIZACIONES (%)

Criterios de subvencionabilidad (1)	Presentación tardía	Omisión declaración	Condicionidad
0,00	0,00	0,00	0,00

IMPORTE (Euros)

Calculado(2)	Reducción	Penalización	Reducción Penalización (3)	Penalización adicional	Resuelto	FEADER	MAPA	CAPADR
513,28 €	0,00 €	0,00 €	0,00 €	0,00 €	513,28 €	436,29 €	50,35 €	26,64 €
Importe Unitario:	128,00 €	Nuevo Importe Unitario:	128,00 €					

RECINTOS PROPUESTOS

REF.	REFERENCIA SIGPAC	CULTIVO	S/R	USO SIGPAC	Sup. Dec. admisible	Sup. Campo	Sup. Determ.	Sup. Resuelta
170000007013662	18-070-011-00122-0005	ALMENDROS	S		4,01		4,01	4,01

(1) Con incidencias que retienen pago o deniegan el expediente.
(2) Se calcula sobre superficie declarada admisible.
(3) Aplicación del artículo 16 bis del RD 147/2023.

Puede verificar la integridad de una copia de este documento mediante la lectura del código QR adjunto o mediante el acceso a la dirección <https://ws050.juntadeandalucia.es/verificarFirma> indicando el código de VERIFICACIÓN

FIRMADO POR	RAQUEL MARIA ESPIN CRESPO	FECHA	26/06/2024
VERIFICACIÓN	Pk2jmLCR8DC45ERHX3KV56KD42RK4Q	PÁGINA	312/513





APELLIDOS Y NOMBRE / RAZÓN SOCIAL

RUBIA SALMERÓN ANTONIO

NIF
***6899*

EXPEDIENTE
1238048

RESOLUCIÓN
CONCESIÓN DE LA AYUDA

DATOS DE MANTENIMIENTO UNIDADES

GRUPO DE PAGO

ZONAS DE LIMITACIONES ESPECIFICAS

Sup. Dec. Admisible	Sup. Resuelta	Sobredecl.	% Sobredecl.
71,27	57,63	13,64	19,14

RESUMEN DE PAGOS

	IMPORTE (Euros)			
	RESUELTO	FEADER	MAPA	CAPADR
A pagar	1.405,47	1.194,65	137,88	72,94

APLICACIÓN DE REDUCCIONES Y PENALIZACIONES (%)

Criterios de subvencionabilidad (1)	Presentación tardía	Omisión declaración	Condicionabilidad
0,00	0,00	0,00	0,00

IMPORTE (Euros)

Calculado(2)	Reducción	Penalización	Reducción Penalización (3)	Penalización adicional	Resuelto	FEADER	MAPA	CAPADR
2.816,00 €	538,94 €	871,59 €	0,00 €	0,00 €	1.405,47 €	1.194,65 €	137,88 €	72,94 €
Importe Unitario:	128,00 €	Nuevo Importe Unitario:	39,51 €					

(1) Con incidencias que retienen pago o deniegan el expediente.
(2) Se calcula sobre superficie declarada admisible.
(3) Aplicación del artículo 16 bis del RD 147/2023.

Puede verificar la integridad de una copia de este documento mediante la lectura del código QR adjunto o mediante el acceso a la dirección <https://ws050.juntadeandalucia.es/verificarFirma> indicando el código de VERIFICACIÓN

FIRMADO POR	RAQUEL MARIA ESPIN CRESPO	FECHA	26/06/2024
VERIFICACIÓN	Pk2jmLCR8DC45ERHX3KV56KD42RK4Q	PÁGINA	313/513





RECINTOS PROPUESTOS

REF.	REFERENCIA SIGPAC	CULTIVO	S/R	USO SIGPAC	Sup. Dec. admisible	Sup. Campo	Sup. Determ.	Sup. Resuelta
-810558	18-099-006-00113-0002	BARBECHO TRADICIONAL	R		1,16		1,16	1,16
-810389	18-099-006-00113-0002	CEBADA	R		2,27		2,27	2,27
-592488	18-099-023-00025-0006	OLIVAR	R		0,11		0,11	0,11
-592487	18-099-023-00019-0003	OTROS FRUTALES	R		0,05		0,05	0,05
-162675	18-099-010-00010-0003	OTROS FRUTALES	S		0,03		0,03	0,03
4201434	18-099-010-00010-0002	CEBADA	S		1,39		1,39	0,00
4201435	18-099-010-00022-0001	CEBADA	S		2,03		2,03	0,00
5325493	18-099-021-00049-0001	BARBECHO TRADICIONAL	S		3,50		3,50	3,50
6922692	18-099-016-00789-0001	OLIVAR	R		0,06		0,06	0,06
1700000006773414	18-076-006-00001-0001	TRIGO BLANDO	S		1,91		1,91	1,91
1700000006773415	18-099-005-00150-0001	ALMENDROS	R		3,24		3,24	3,24
1700000006773416	18-099-003-00088-0001	GUISANTES	R		1,44		1,44	1,44
1700000006773417	18-099-006-00236-0001	BARBECHO TRADICIONAL	R		1,90		1,90	1,90
1700000006773418	18-099-007-00033-0001	TRIGO BLANDO	R		0,85		0,85	0,85
1700000006773419	18-099-006-00031-0001	BARBECHO TRADICIONAL	R		1,13		1,13	1,13
1700000006773420	18-099-006-00173-0001	GUISANTES	S		3,80		3,80	0,00
1700000006773421	18-099-006-00174-0001	GUISANTES	S		1,46		1,46	0,00
1700000006773422	18-099-006-00018-0001	ALMENDROS	R		2,55		2,55	2,55
1700000006773424	18-099-001-00011-0001	CEBADA	R		0,97		0,97	0,00
1700000006773425	18-099-002-00037-0002	TRIGO BLANDO	R		0,03		0,03	0,00
1700000006773426	18-099-002-00035-0001	TRIGO BLANDO	S		1,27		1,27	0,00
1700000006773427	18-099-002-00036-0002	TRIGO BLANDO	S		0,02		0,02	0,00
1700000006773428	18-099-023-00012-0004	OLIVAR	S		0,02		0,02	0,02
1700000006773429	18-099-005-00146-0001	TRIGO BLANDO	R		1,55		1,55	1,55
1700000006773432	18-099-005-00144-0001	ALMENDROS	R		1,30		1,30	1,30
1700000006773433	18-099-005-00068-0001	CEBADA	S		0,48		0,48	0,48
1700000006773437	18-076-006-00099-0001	TRIGO BLANDO	S		0,47		0,47	0,47
1700000006773438	18-099-015-00094-0002	OLIVAR	R		0,02		0,02	0,02
1700000006773439	18-099-015-00095-0001	OLIVAR	R		0,05		0,05	0,05
1700000006773440	18-099-005-00096-0001	BARBECHO TRADICIONAL	R		2,82		2,82	2,82
1700000006773442	18-099-012-00007-0001	TRIGO BLANDO	S		1,95		1,95	1,95
1700000006773443	18-099-012-00008-0001	TRIGO BLANDO	S		1,33		1,33	1,33
1700000006773444	18-099-015-00417-0001	OLIVAR	R		0,07		0,07	0,07
1700000006773445	18-099-016-00795-0001	OLIVAR	R		0,05		0,05	0,05
1700000006773446	18-099-005-00002-0001	CEBADA	R		1,78		1,78	1,78
1700000006773448	18-099-008-00013-0001	TRIGO BLANDO	S		1,45		1,45	1,45
1700000006773449	18-099-008-00163-0002	TRIGO BLANDO	S		3,67		3,67	3,67
1700000006773451	18-099-010-00015-0002	CEBADA	S		2,67		2,67	0,00
1700000006773452	18-099-006-00169-0001	BARBECHO TRADICIONAL	R		2,64		2,64	2,64
1700000006773454	18-099-008-00110-0002	CEBADA	S		0,88		0,88	0,88
1700000006773455	18-099-008-00113-0002	CEBADA	S		0,88		0,88	0,88
1700000006773456	18-099-023-00025-0003	ALMENDROS	R		0,40		0,40	0,40
1700000006773457	18-099-008-00127-0001	ALMENDROS	S		1,08		1,08	1,08
1700000006773458	18-099-008-00096-0001	ALMENDROS	S		3,54		3,54	3,54
1700000006773459	18-099-023-00012-0002	ALMENDROS	S		0,13		0,13	0,13
1700000006773460	18-099-024-00244-0002	ALMENDROS	S		0,81		0,81	0,81
1700000006773461	18-099-008-00089-0001	ALMENDROS	S		3,79		3,79	3,79
1700000006773462	18-099-024-00015-0001	ALMENDROS	S		0,36		0,36	0,36
1700000006773463	18-099-028-00238-0004	ALMENDROS	S		1,53		1,53	1,53
1700000006773464	18-099-011-00032-0001	ALMENDROS	S		1,60		1,60	1,60
1700000006773465	18-099-024-00423-0001	ALMENDROS	S		0,60		0,60	0,60
1700000006773466	18-099-028-00238-0003	ALMENDROS	S		0,54		0,54	0,54

(1) Con incidencias que retienen pago o deniegan el expediente.
 (2) Se calcula sobre superficie declarada admisible.
 (3) Aplicación del artículo 16 bis del RD 147/2023.

Puede verificar la integridad de una copia de este documento mediante la lectura del código QR adjunto o mediante el acceso a la dirección https://ws050.juntadeandalucia.es/verificarFirma indicando el código de VERIFICACIÓN				
FIRMADO POR	RAQUEL MARIA ESPIN CRESPO	FECHA	26/06/2024	
VERIFICACIÓN	Pk2jmlCR8DC45ERHX3KV56KD42RK4Q	PÁGINA	314/513	



RECINTOS PROPUESTOS

REF.	REFERENCIA SIGPAC	CULTIVO	USO S/R	Sup. Dec. SIGPAC	Sup. Dec. admisible	Sup. Campo	Sup. Determ.	Sup. Resuelta
170000006773467	18-099-023-00019-0002	ALMENDROS	R		0,06		0,06	0,06
170000006773468	18-099-024-00259-0001	ALMENDROS	S		1,58		1,58	1,58

INCIDENCIAS

INCIDENCIA DESCRIPCIÓN

242	Recinto pendiente de acreditación de titularidad.
	Recinto:18-099-001-00011-00001 Cultivo:5065 CEBADA-HISPANIC Regadío
	Recinto:18-099-002-00035-00001 Cultivo:1071 TRIGO BLANDO-CHAMORRO Secano
	Recinto:18-099-002-00036-00002 Cultivo:1071 TRIGO BLANDO-CHAMORRO Secano
	Recinto:18-099-002-00037-00002 Cultivo:1071 TRIGO BLANDO-CHAMORRO Regadío
	Recinto:18-099-006-00173-00001 Cultivo:40001 GUI SANTES-ABARTH Secano
	Recinto:18-099-006-00174-00001 Cultivo:40428 GUI SANTES-ADAM Secano
	Recinto:18-099-010-00010-00002 Cultivo:5065 CEBADA-HISPANIC Secano
	Recinto:18-099-010-00015-00002 Cultivo:5065 CEBADA-HISPANIC Secano
	Recinto:18-099-010-00022-00001 Cultivo:5065 CEBADA-HISPANIC Secano

Datos considerados para el Cálculo de la Carga Ganadera del expediente

Superficie determinada para Cálculo Carga Ganadera:	0,00 ha
Carga Ganadera del Expediente:	0,00 ugm/ha

Incidencias de carga ganadera

INCIDENCIA DESCRIPCIÓN

86132	Recinto superficie forrajera que no realiza la actividad de producción de pastoreo.
	Recinto:18-099-006-00113-00002 Cultivo:20000 BARBECHO TRADICIONAL-SIN VARIEDAD Regadío
	Recinto:18-099-021-00049-00001 Cultivo:20000 BARBECHO TRADICIONAL-SIN VARIEDAD Secano
	Recinto:18-099-006-00236-00001 Cultivo:20000 BARBECHO TRADICIONAL-SIN VARIEDAD Regadío
	Recinto:18-099-006-00031-00001 Cultivo:20000 BARBECHO TRADICIONAL-SIN VARIEDAD Regadío
	Recinto:18-099-005-00096-00001 Cultivo:20000 BARBECHO TRADICIONAL-SIN VARIEDAD Regadío
	Recinto:18-099-006-00169-00001 Cultivo:20000 BARBECHO TRADICIONAL-SIN VARIEDAD Regadío

(1) Con incidencias que retienen pago o deniegan el expediente.
 (2) Se calcula sobre superficie declarada admisible.
 (3) Aplicación del artículo 16 bis del RD 147/2023.

Puede verificar la integridad de una copia de este documento mediante la lectura del código QR adjunto o mediante el acceso a la dirección https://ws050.juntadeandalucia.es/verificarFirma indicando el código de VERIFICACIÓN				
FIRMADO POR	RAQUEL MARIA ESPIN CRESPO	FECHA	26/06/2024	
VERIFICACIÓN	Pk2jmLCR8DC45ERHX3KV56KD42RK4Q	PÁGINA	315/513	



APELLIDOS Y NOMBRE / RAZÓN SOCIAL

RUIZ GAMEZ JERONIMO

NIF

***8519*

EXPEDIENTE

1208788

RESOLUCIÓN

CONCESIÓN DE LA AYUDA

DATOS DE MANTENIMIENTO UNIDADES

GRUPO DE PAGO

ZONAS DE LIMITACIONES ESPECIFICAS

Sup. Dec. Admisible

12,29

Sup. Resuelta

11,13

Sobredecl.

1,16

% Sobredecl.

9,44

RESUMEN DE PAGOS

	IMPORTE (Euros)			
	RESUELTO	FEADER	MAPA	CAPADR
Pago realizado	1.135,36	965,06	111,38	58,92
A pagar	20,35	17,30	2,00	1,05
TOTAL	1.155,71	982,36	113,38	59,97

APLICACIÓN DE REDUCCIONES Y PENALIZACIONES (%)

Criterios de subvencionabilidad (1)	Presentación tardía	Omisión declaración	Condicionabilidad
0,00	0,00	0,00	0,00

IMPORTE (Euros)

Calculado(2)	Reducción	Penalización	Reducción Penalización (3)	Penalización adicional	Resuelto	FEADER	MAPA	CAPADR
1.573,12 €	148,48 €	268,93 €	0,00 €	0,00 €	1.155,71 €	982,35 €	113,38 €	59,98 €
Importe Unitario:	128,00 €	Nuevo Importe Unitario:	128,00 €					

(1) Con incidencias que retienen pago o deniegan el expediente.

(2) Se calcula sobre superficie declarada admisible.

(3) Aplicación del artículo 16 bis del RD 147/2023.

Puede verificar la integridad de una copia de este documento mediante la lectura del código QR adjunto o mediante el acceso a la dirección https://ws050.juntadeandalucia.es/verificarFirma indicando el código de VERIFICACIÓN					
FIRMADO POR	RAQUEL MARIA ESPIN CRESPO		FECHA		26/06/2024
VERIFICACIÓN	Pk2jmLCR8DC45ERHX3KV56KD42RK4Q		PÁGINA		316/513



RECINTOS PROPUESTOS

REF.	REFERENCIA SIGPAC	CULTIVO	S/R	USO SIGPAC	Sup. Dec. admisible	Sup. Campo	Sup. Determ.	Sup. Resuelta
-1049812	18-119-005-00201-0004	AVENA	R		0,02		0,02	0,02
-1049681	18-119-005-00591-0006	PASTOS PERMANENTES DE 5 O MAS AÑOS	S		0,03		0,03	0,03
-1049680	18-119-005-00591-0005	AVENA	R		0,05		0,05	0,05
-1049678	18-119-005-00100-0002	AVENA	R		0,01		0,01	0,01
5260692	18-119-004-00237-0002	AVENA	R		0,21		0,21	0,21
5260693	18-119-004-00235-0001	AVENA	R		0,05		0,05	0,05
5260696	18-119-009-00044-0001	BARBECHO TRADICIONAL	R		1,04		1,04	1,04
5260697	18-119-009-00046-0001	BARBECHO TRADICIONAL	R		1,52		1,52	1,52
5531659	18-119-009-00045-0001	BARBECHO TRADICIONAL	R		0,34		0,34	0,34
6933677	18-119-004-00052-0002	AVENA	R		0,13		0,13	0,00
6933680	18-119-009-00024-0001	AVENA	R		0,59		0,59	0,00
1700000006190680	18-119-012-00150-0001	PASTOS PERMANENTES DE 5 O MAS AÑOS	S		0,65		0,65	0,63
1700000006190684	18-119-005-00469-0002	AVENA	R		0,07		0,07	0,07
1700000006190685	18-119-009-00051-0001	AVENA	R		1,00		1,00	1,00
1700000006190687	18-119-003-00065-0002	AVENA	R		0,09		0,09	0,09
1700000006190688	18-119-004-00074-0002	AVENA	R		0,14		0,14	0,14
1700000006190689	18-119-004-00076-0003	AVENA	R		0,04		0,04	0,04
1700000006190690	18-119-007-00102-0001	BARBECHO TRADICIONAL	R		0,50		0,50	0,50
1700000006190691	18-119-009-00030-0001	BARBECHO TRADICIONAL	R		0,99		0,99	0,99
1700000006190692	18-119-004-00216-0002	AVENA	R		0,24		0,24	0,24
1700000006190693	18-119-004-00200-0002	AVENA	R		0,16		0,16	0,16
1700000006190694	18-119-004-00076-0002	AVENA	R		0,10		0,10	0,10
1700000006190696	18-119-005-00201-0003	AVENA	R		0,28		0,28	0,28
1700000006190697	18-119-005-00132-0001	AVENA	R		0,21		0,21	0,21
1700000006190699	18-119-005-00591-0001	AVENA	R		0,17		0,17	0,17
1700000006190700	18-119-005-00633-0003	AVENA	R		0,13		0,13	0,13
1700000006190701	18-119-005-00345-0003	AVENA	R		0,17		0,17	0,17
1700000006190702	18-119-005-00584-0002	CEBADA	R		0,19		0,19	0,19
1700000006190704	18-119-009-00025-0001	AVENA	R		0,42		0,42	0,00
1700000006190706	18-119-006-00240-0002	AVENA	R		0,17		0,17	0,17
1700000006190711	18-119-008-00045-0003	CEBADA	R		0,21		0,21	0,21
1700000006190712	18-119-008-00045-0001	CEBADA	R		1,62		1,62	1,62
1700000006190715	18-119-005-00201-0002	OTROS FRUTALES	R		0,06		0,06	0,06
1700000006190717	18-119-004-00076-0001	OTROS FRUTALES	R		0,04		0,04	0,04
1700000006190718	18-119-004-00074-0001	OTROS FRUTALES	R		0,01		0,01	0,01
1700000006190719	18-119-005-00591-0003	OTROS FRUTALES	R		0,05		0,05	0,05
1700000006190720	18-119-005-00584-0001	OTROS FRUTALES	R		0,03		0,03	0,03
1700000006190721	18-119-006-00240-0001	ALMENDROS	R		0,26		0,26	0,26
1700000006190722	18-119-003-00065-0001	OTROS FRUTALES	R		0,03		0,03	0,03
1700000006190723	18-119-005-00100-0001	OTROS FRUTALES	R		0,03		0,03	0,03
1700000006190724	18-119-004-00200-0001	OTROS FRUTALES	R		0,05		0,05	0,05
1700000006190729	18-119-005-00469-0001	ALMENDROS	R		0,03		0,03	0,03
1700000006190731	18-119-004-00166-0001	ALMENDROS	R		0,16		0,16	0,16

INCIDENCIAS

INCIDENCIA DESCRIPCIÓN

242	Recinto pendiente de acreditación de titularidad. Recinto:18-119-004-00052-00002 Cultivo:8000 AVENA-SIN VARIEDAD Regadío Recinto:18-119-009-00024-00001 Cultivo:8000 AVENA-SIN VARIEDAD Regadío Recinto:18-119-009-00025-00001 Cultivo:8000 AVENA-SIN VARIEDAD Regadío
3790	Recinto declarado inactivo Recinto:18-119-004-00052-00002 Cultivo: -

(1) Con incidencias que retienen pago o deniegan el expediente.
(2) Se calcula sobre superficie declarada admisible.
(3) Aplicación del artículo 16 bis del RD 147/2023.

Puede verificar la integridad de una copia de este documento mediante la lectura del código QR adjunto o mediante el acceso a la dirección https://ws050.juntadeandalucia.es/verificarFirma indicando el código de VERIFICACIÓN				
FIRMADO POR	RAQUEL MARIA ESPIN CRESPO	FECHA	26/06/2024	
VERIFICACIÓN	Pk2jmLCR8DC45ERHX3KV56KD42RK4Q	PÁGINA	317/513	



INCIDENCIAS

INCIDENCIA DESCRIPCIÓN

Recinto:18-119-009-00024-00001 Cultivo: -
 4272 Verifica que las líneas de declaración de las Solicitudes Únicas no tienen solapes con la capa de Retroactividad Gráfica (ambas de la misma campaña) a nivel de expediente/línea de declaración gráfica de la solicitud.
 Recinto:18-119-012-00150-00001 Cultivo: - Agregado de la referencia del recinto.:0 Zona de la referencia del recinto.:0 Superficie solapada.:0,02 Id. Incid.:95117064

Datos considerados para el Cálculo de la Carga Ganadera del expediente

Superficie determinada para Cálculo Carga Ganadera: 22,11 ha
 Carga Ganadera del Expediente: 0,26 ugm/ha

Explotación	Especie	Ugm Calculada para CG
ES180270000043	CAPRINA	0,90
ES180270000043	OVINA	4,91
ES181170000047	OVINA	0,01

Recintos Determinados para el Cálculo de Garga Ganadera

REF.	REFERENCIA SIGPAC	CULTIVO	DESCRIPCIÓN CULTIVO	S/R	SUP. RESUELTA (ha)
-1049681	18-119-005-00591-00006	62000	PASTOS PERMANENTES DE 5 O MAS AÑOS-SIN VARIEDAD	S	0,03
-819040	18-091-035-00025-00002	62000	PASTOS PERMANENTES DE 5 O MAS AÑOS-SIN VARIEDAD	S	4,17
5113867	18-091-035-00025-00001	62000	PASTOS PERMANENTES DE 5 O MAS AÑOS-SIN VARIEDAD	S	17,28
1700000006190680	18-119-012-00150-00001	62000	PASTOS PERMANENTES DE 5 O MAS AÑOS-SIN VARIEDAD	S	0,63

Incidencias de carga ganadera

INCIDENCIA DESCRIPCIÓN

86132 Recinto superficie forrajera que no realiza la actividad de producción de pastoreo.
 Recinto:18-119-009-00044-00001 Cultivo:20000 BARBECHO TRADICIONAL-SIN VARIEDAD Regadío
 Recinto:18-119-009-00046-00001 Cultivo:20000 BARBECHO TRADICIONAL-SIN VARIEDAD Regadío
 Recinto:18-119-009-00045-00001 Cultivo:20000 BARBECHO TRADICIONAL-SIN VARIEDAD Regadío
 Recinto:18-119-007-00102-00001 Cultivo:20000 BARBECHO TRADICIONAL-SIN VARIEDAD Regadío
 Recinto:18-119-009-00030-00001 Cultivo:20000 BARBECHO TRADICIONAL-SIN VARIEDAD Regadío

(1) Con incidencias que retienen pago o deniegan el expediente.
 (2) Se calcula sobre superficie declarada admisible.
 (3) Aplicación del artículo 16 bis del RD 147/2023.

Puede verificar la integridad de una copia de este documento mediante la lectura del código QR adjunto o mediante el acceso a la dirección <https://ws050.juntadeandalucia.es/verificarFirma> indicando el código de VERIFICACIÓN

FIRMADO POR	RAQUEL MARIA ESPIN CRESPO	FECHA	26/06/2024
VERIFICACIÓN	Pk2jmLCR8DC45ERHX3KV56KD42RK4Q	PÁGINA	318/513





APELLIDOS Y NOMBRE / RAZÓN SOCIAL

RUIZ RAMOS INES

NIF
****3253*

EXPEDIENTE
1189063

RESOLUCIÓN
CONCESIÓN DE LA AYUDA

DATOS DE MANTENIMIENTO UNIDADES

GRUPO DE PAGO

ZONAS DE LIMITACIONES ESPECIFICAS

Sup. Dec. Admisible	Sup. Resuelta	Sobredecl.	% Sobredecl.
32,96	30,84	2,12	6,43

RESUMEN DE PAGOS

	IMPORTE (Euros)			
	RESUELTO	FEADER	MAPA	CAPADR
Pago realizado	2.272,62	1.931,73	222,94	117,95
A pagar	23,30	19,81	2,29	1,20
TOTAL	2.295,92	1.951,54	225,23	119,15

APLICACIÓN DE REDUCCIONES Y PENALIZACIONES (%)

Criterios de subvencionabilidad (1)	Presentación tardía	Omisión declaración	Condicionabilidad
0,00	0,00	0,00	0,00

IMPORTE (Euros)

Calculado(2)	Reducción	Penalización	Reducción Penalización (3)	Penalización adicional	Resuelto	FEADER	MAPA	CAPADR
2.816,00 €	181,13 €	338,95 €	0,00 €	0,00 €	2.295,92 €	1.951,53 €	225,23 €	119,16 €
Importe Unitario:	128,00 €	Nuevo Importe Unitario:	85,44 €					

(1) Con incidencias que retienen pago o deniegan el expediente.
 (2) Se calcula sobre superficie declarada admisible.
 (3) Aplicación del artículo 16 bis del RD 147/2023.

Puede verificar la integridad de una copia de este documento mediante la lectura del código QR adjunto o mediante el acceso a la dirección https://ws050.juntadeandalucia.es/verificarFirma indicando el código de VERIFICACIÓN				
FIRMADO POR	RAQUEL MARIA ESPIN CRESPO	FECHA	26/06/2024	
VERIFICACIÓN	Pk2jmLCR8DC45ERHX3KV56KD42RK4Q	PÁGINA	319/513	



RECINTOS PROPUESTOS

REF.	REFERENCIA SIGPAC	CULTIVO	S/R	USO SIGPAC	Sup. Dec. admisible	Sup. Campo	Sup. Determ.	Sup. Resuelta
-1531387	18-118-008-00677-0002	CASTAÑOS	S		0,58		0,58	0,58
5484315	18-118-008-00072-0001	PASTOS PERMANENTES DE 5 O MAS AÑOS	S		0,31		0,31	0,31
5484317	18-118-008-00074-0001	PASTOS PERMANENTES DE 5 O MAS AÑOS	S		0,16		0,16	0,16
5484318	18-118-006-00213-0001	CASTAÑOS	S		1,04		1,04	0,00
5484319	18-118-006-00213-0003	PASTOS PERMANENTES DE 5 O MAS AÑOS	S		0,47		0,47	0,47
5484321	18-118-006-00214-0001	CASTAÑOS	S		0,77		0,77	0,00
5484322	18-118-006-00214-0002	PASTOS PERMANENTES DE 5 O MAS AÑOS	S		0,24		0,24	0,24
1700000005347373	18-118-008-00093-0002	PASTOS PERMANENTES DE 5 O MAS AÑOS	S		1,45		1,45	1,45
1700000005347374	18-118-008-00119-0001	PASTOS PERMANENTES DE 5 O MAS AÑOS	R		0,26		0,26	0,26
1700000005347376	18-118-008-00092-0001	PASTOS PERMANENTES DE 5 O MAS AÑOS	S		0,13		0,13	0,13
1700000005347377	18-118-008-00093-0001	PASTOS PERMANENTES DE 5 O MAS AÑOS	S		0,17		0,17	0,17
1700000005347378	18-118-008-00654-0002	PASTOS PERMANENTES DE 5 O MAS AÑOS	S		0,03		0,03	0,03
1700000005347379	18-118-008-00654-0003	PASTOS PERMANENTES DE 5 O MAS AÑOS	S		0,25		0,25	0,25
1700000005347380	18-118-008-00131-0001	PASTOS PERMANENTES DE 5 O MAS AÑOS	R		0,50		0,50	0,50
1700000005347382	18-118-008-00056-0001	PASTOS PERMANENTES DE 5 O MAS AÑOS	S		0,41		0,41	0,41
1700000005347383	18-118-008-00033-0003	PASTOS PERMANENTES DE 5 O MAS AÑOS	S		0,16		0,16	0,16
1700000005347384	18-118-008-00041-0002	PASTOS PERMANENTES DE 5 O MAS AÑOS	S		0,20		0,20	0,20
1700000005347386	18-118-008-00070-0001	PASTOS PERMANENTES DE 5 O MAS AÑOS	S		0,82		0,82	0,82
1700000005347387	18-118-006-00199-0002	PASTOS PERMANENTES DE 5 O MAS AÑOS	S		0,22		0,22	0,22
1700000005347388	18-118-006-00060-0002	PASTOS PERMANENTES DE 5 O MAS AÑOS	S		0,47		0,47	0,47
1700000005347389	18-118-006-00060-0001	PASTOS PERMANENTES DE 5 O MAS AÑOS	S		1,31		1,31	1,31
1700000005347390	18-118-008-00015-0001	PASTOS PERMANENTES DE 5 O MAS AÑOS	S		0,56		0,56	0,56
1700000005347391	18-118-007-00004-0001	PASTOS PERMANENTES DE 5 O MAS AÑOS	S		1,91		1,91	1,91
1700000005347392	18-118-006-00218-0001	PASTOS PERMANENTES DE 5 O MAS AÑOS	S		0,33		0,33	0,33
1700000005347393	18-118-004-00071-0003	PASTOS PERMANENTES DE 5 O MAS AÑOS	S		0,44		0,44	0,44
1700000005347394	18-118-004-00071-0002	PASTOS PERMANENTES DE 5 O MAS AÑOS	S		0,33		0,33	0,33
1700000005347395	18-118-008-00150-0001	CASTAÑOS	S		0,13		0,13	0,13
1700000005347396	18-118-008-00103-0001	CASTAÑOS	R		0,09		0,09	0,09
1700000005347397	18-118-008-00081-0001	CASTAÑOS	R		0,10		0,10	0,10
1700000005347398	18-118-008-00082-0001	CASTAÑOS	S		0,28		0,28	0,28
1700000005347399	18-118-008-00092-0003	CASTAÑOS	S		0,06		0,06	0,06
1700000005347400	18-118-008-00090-0001	CASTAÑOS	R		3,01		3,01	3,01
1700000005347401	18-118-008-00091-0001	CASTAÑOS	S		0,10		0,10	0,10
1700000005347402	18-118-008-00092-0002	CASTAÑOS	S		0,19		0,19	0,19
1700000005347403	18-118-008-00093-0003	CASTAÑOS	S		0,24		0,24	0,24
1700000005347404	18-118-008-00093-0004	CASTAÑOS	S		0,39		0,39	0,39
1700000005347405	18-118-008-00064-0001	CASTAÑOS	R		0,91		0,91	0,91
1700000005347406	18-118-008-00068-0001	CASTAÑOS	R		0,38		0,38	0,38
1700000005347409	18-118-008-00083-0001	CASTAÑOS	S		1,17		1,17	1,17
1700000005347410	18-118-008-00083-0006	CASTAÑOS	S		0,82		0,82	0,82
1700000005347411	18-118-008-00084-0002	CASTAÑOS	S		4,03		4,03	4,03
1700000005347412	18-118-008-00076-0001	CASTAÑOS	R		0,07		0,07	0,07
1700000005347415	18-118-006-00193-0001	CASTAÑOS	S		1,48		1,48	1,48
1700000005347416	18-118-006-00199-0001	CASTAÑOS	S		1,14		1,14	1,14
1700000005347417	18-118-008-00025-0001	CASTAÑOS	S		1,48		1,48	1,48
1700000005347418	18-118-008-00026-0001	CASTAÑOS	S		0,74		0,74	0,74
1700000005347420	18-118-008-00654-0001	CASTAÑOS	S		1,40		1,40	1,40
1700000005347421	18-118-008-00041-0001	CASTAÑOS	S		0,17		0,17	0,17
1700000005347424	18-118-006-00080-0001	CASTAÑOS	S		0,21		0,21	0,21
1700000005347425	18-118-006-00060-0004	CASTAÑOS	S		0,24		0,24	0,24
1700000005347427	18-118-006-00082-0001	CASTAÑOS	S		0,30		0,30	0,30
1700000005347428	18-118-006-00185-0001	CASTAÑOS	S		0,31		0,31	0,00

(1) Con incidencias que retienen pago o deniegan el expediente.
 (2) Se calcula sobre superficie declarada admisible.
 (3) Aplicación del artículo 16 bis del RD 147/2023.

Puede verificar la integridad de una copia de este documento mediante la lectura del código QR adjunto o mediante el acceso a la dirección https://ws050.juntadeandalucia.es/verificarFirma indicando el código de VERIFICACIÓN				
FIRMADO POR	RAQUEL MARIA ESPIN CRESPO	FECHA	26/06/2024	
VERIFICACIÓN	Pk2jmLCR8DC45ERHX3KV56KD42RK4Q	PÁGINA	320/513	



INCIDENCIAS

INCIDENCIA DESCRIPCIÓN

- 8201 Control por Monitorización con resultado de abandono comprobado
 Recinto:18-118-006-00185-00001 Cultivo:117037 CASTAÑOS-FAMOSA
 Recinto:18-118-006-00213-00001 Cultivo:117037 CASTAÑOS-FAMOSA
 Recinto:18-118-006-00214-00001 Cultivo:117037 CASTAÑOS-FAMOSA
- 86126 Recinto de forrajera para Cálculo de Carga Ganadera que No pertenece a Explotación con UGM válida.
 Recinto:18-118-900-99000-99001 Cultivo:62000 PASTOS PERMANENTES DE 5 O MAS AÑOS-SIN VARIEDAD Secano
 Explotacion:ES181160023000

Datos considerados para el Cálculo de la Carga Ganadera del expediente

Superficie determinada para Cálculo Carga Ganadera: 11,13 ha
Carga Ganadera del Expediente: 4,65 ugm/ha

Explotación	Especie	Ugm Calculada para CG
ES181160000072	CAPRINA	51,77

Recintos Determinados para el Cálculo de Garga Ganadera

REF.	REFERENCIA SIGPAC	CULTIVO	DESCRIPCIÓN CULTIVO	S/R	SUP. RESUELTA (ha)
5484315	18-118-008-00072-00001	62000	PASTOS PERMANENTES DE 5 O MAS AÑOS-SIN VARIEDAD	S	0,31
5484317	18-118-008-00074-00001	62000	PASTOS PERMANENTES DE 5 O MAS AÑOS-SIN VARIEDAD	S	0,16
5484319	18-118-006-00213-00003	62000	PASTOS PERMANENTES DE 5 O MAS AÑOS-SIN VARIEDAD	S	0,47
5484322	18-118-006-00214-00002	62000	PASTOS PERMANENTES DE 5 O MAS AÑOS-SIN VARIEDAD	S	0,24
1700000005347373	18-118-008-00093-00002	62000	PASTOS PERMANENTES DE 5 O MAS AÑOS-SIN VARIEDAD	S	1,45
1700000005347374	18-118-008-00119-00001	62000	PASTOS PERMANENTES DE 5 O MAS AÑOS-SIN VARIEDAD	R	0,26
1700000005347375	18-118-008-00091-00002	62000	PASTOS PERMANENTES DE 5 O MAS AÑOS-SIN VARIEDAD	S	0,00
1700000005347376	18-118-008-00092-00001	62000	PASTOS PERMANENTES DE 5 O MAS AÑOS-SIN VARIEDAD	S	0,13
1700000005347377	18-118-008-00093-00001	62000	PASTOS PERMANENTES DE 5 O MAS AÑOS-SIN VARIEDAD	S	0,17
1700000005347378	18-118-008-00654-00002	62000	PASTOS PERMANENTES DE 5 O MAS AÑOS-SIN VARIEDAD	S	0,03
1700000005347379	18-118-008-00654-00003	62000	PASTOS PERMANENTES DE 5 O MAS AÑOS-SIN VARIEDAD	S	0,25
1700000005347380	18-118-008-00131-00001	62000	PASTOS PERMANENTES DE 5 O MAS AÑOS-SIN VARIEDAD	R	0,50
1700000005347381	18-118-008-00055-00001	62000	PASTOS PERMANENTES DE 5 O MAS AÑOS-SIN VARIEDAD	S	0,00
1700000005347382	18-118-008-00056-00001	62000	PASTOS PERMANENTES DE 5 O MAS AÑOS-SIN VARIEDAD	S	0,41
1700000005347383	18-118-008-00033-00003	62000	PASTOS PERMANENTES DE 5 O MAS AÑOS-SIN VARIEDAD	S	0,16
1700000005347384	18-118-008-00041-00002	62000	PASTOS PERMANENTES DE 5 O MAS AÑOS-SIN VARIEDAD	S	0,20
1700000005347385	18-118-008-00057-00001	62000	PASTOS PERMANENTES DE 5 O MAS AÑOS-SIN VARIEDAD	S	0,00
1700000005347386	18-118-008-00070-00001	62000	PASTOS PERMANENTES DE 5 O MAS AÑOS-SIN VARIEDAD	S	0,82
1700000005347387	18-118-006-00199-00002	62000	PASTOS PERMANENTES DE 5 O MAS AÑOS-SIN VARIEDAD	S	0,22
1700000005347388	18-118-006-00060-00002	62000	PASTOS PERMANENTES DE 5 O MAS AÑOS-SIN VARIEDAD	S	0,47
1700000005347389	18-118-006-00060-00001	62000	PASTOS PERMANENTES DE 5 O MAS AÑOS-SIN VARIEDAD	S	1,31
1700000005347390	18-118-008-00015-00001	62000	PASTOS PERMANENTES DE 5 O MAS AÑOS-SIN VARIEDAD	S	0,56
1700000005347391	18-118-007-00004-00001	62000	PASTOS PERMANENTES DE 5 O MAS AÑOS-SIN VARIEDAD	S	1,91
1700000005347392	18-118-006-00218-00001	62000	PASTOS PERMANENTES DE 5 O MAS AÑOS-SIN VARIEDAD	S	0,33

(1) Con incidencias que retienen pago o deniegan el expediente.
 (2) Se calcula sobre superficie declarada admisible.
 (3) Aplicación del artículo 16 bis del RD 147/2023.

Puede verificar la integridad de una copia de este documento mediante la lectura del código QR adjunto o mediante el acceso a la dirección https://ws050.juntadeandalucia.es/verificarFirma indicando el código de VERIFICACIÓN					
FIRMADO POR	RAQUEL MARIA ESPIN CRESPO		FECHA		26/06/2024
VERIFICACIÓN	Pk2jmLCR8DC45ERHX3KV56KD42RK4Q		PÁGINA		321/513



Recintos Determinados para el Cálculo de Garga Ganadera

REF.	REFERENCIA SIGPAC	CULTIVO	DESCRIPCIÓN CULTIVO	S/R	SUP.
					RESUELTA (ha)
170000005347393	18-118-004-00071-00003	62000	PASTOS PERMANENTES DE 5 O MAS AÑOS-SIN VARIEDAD	S	0,44
170000005347394	18-118-004-00071-00002	62000	PASTOS PERMANENTES DE 5 O MAS AÑOS-SIN VARIEDAD	S	0,33

Incidencias de carga ganadera

INCIDENCIA DESCRIPCIÓN

- 86126 Recinto de forrajera para Cálculo de Carga Ganadera que No pertenece a Explotación con UGM válida.
Recinto:18-118-900-99000-99001 Cultivo:62000 PASTOS PERMANENTES DE 5 O MAS AÑOS-SIN VARIEDAD Secano
Explotacion:ES181160023000
- 86128 Recinto de Forrajeras que no ha contabilizado para Carga Ganadera por no tener una explotación válida para el cálculo de la Carga Ganadera
Recinto:18-118-900-99000-99001 Cultivo:62 PASTOS PERMANENTES DE 5 O MAS AÑOS-

(1) Con incidencias que retienen pago o deniegan el expediente.
(2) Se calcula sobre superficie declarada admisible.
(3) Aplicación del artículo 16 bis del RD 147/2023.

Puede verificar la integridad de una copia de este documento mediante la lectura del código QR adjunto o mediante el acceso a la dirección https://ws050.juntadeandalucia.es/verificarFirma indicando el código de VERIFICACIÓN				
FIRMADO POR	RAQUEL MARIA ESPIN CRESPO	FECHA	26/06/2024	
VERIFICACIÓN	Pk2jmLCR8DC45ERHX3KV56KD42RK4Q	PÁGINA	322/513	



APELLIDOS Y NOMBRE / RAZÓN SOCIAL

SALMERON HERNANDEZ ANTONIO

NIF
****6910*

EXPEDIENTE
1236372

RESOLUCIÓN
CONCESIÓN DE LA AYUDA

DATOS DE MANTENIMIENTO UNIDADES

GRUPO DE PAGO

ZONAS DE LIMITACIONES ESPECIFICAS

Sup. Dec. Admisible
81,29

Sup. Resuelta
80,78

Sobredecl.
0,51

% Sobredecl.
0,63

RESUMEN DE PAGOS

	IMPORTE (Euros)			
	RESUELTO	FEADER	MAPA	CAPADR
Pago realizado	2.770,35	2.354,80	271,77	143,78

APLICACIÓN DE REDUCCIONES Y PENALIZACIONES (%)

Criterios de subvencionabilidad (1)	Presentación tardía	Omisión declaración	Condicionidad
0,00	0,00	1,00	0,00

IMPORTE (Euros)

Calculado(2)	Reducción	Penalización	Reducción Penalización (3)	Penalización adicional	Resuelto	FEADER	MAPA	CAPADR
2.816,00 €	17,67 €	0,00 €	0,00 €	0,00 €	2.770,35 €	2.354,80 €	271,77 €	143,78 €
Importe Unitario:	128,00 €	Nuevo Importe Unitario:	34,64 €					

(1) Con incidencias que retienen pago o deniegan el expediente.
(2) Se calcula sobre superficie declarada admisible.
(3) Aplicación del artículo 16 bis del RD 147/2023.

Puede verificar la integridad de una copia de este documento mediante la lectura del código QR adjunto o mediante el acceso a la dirección https://ws050.juntadeandalucia.es/verificarFirma indicando el código de VERIFICACIÓN					
FIRMADO POR	RAQUEL MARIA ESPIN CRESPO		FECHA		26/06/2024
VERIFICACIÓN	Pk2jmLCR8DC45ERHX3KV56KD42RK4Q		PÁGINA		323/513



RECINTOS PROPUESTOS

REF.	REFERENCIA SIGPAC	CULTIVO	S/R	USO SIGPAC	Sup. Dec. admisible	Sup. Campo	Sup. Determ.	Sup. Resuelta
-1343529	18-071-508-00119-0001	ALMENDROS	R		0,38		0,38	0,38
-1145478	18-071-501-00018-0003	ALMENDROS	S		0,12		0,12	0,12
-1145475	18-071-501-00018-0001	ALMENDROS	S		3,03		3,03	3,03
-508561	18-076-007-00004-0003	ALMENDROS	S		0,18		0,18	0,18
5110385	18-071-506-00120-0001	ALMENDROS	R		4,40		4,40	4,40
5110386	18-071-507-00030-0001	ALMENDROS	S		1,36		1,36	1,36
5110388	18-071-503-00063-0001	ALMENDROS	S		1,67		1,67	1,67
5110389	18-071-503-00064-0001	ALMENDROS	S		2,90		2,90	2,90
5110390	18-071-507-00103-0001	ALMENDROS	S		1,90		1,90	1,90
5111881	18-071-008-00042-0003	ALMENDROS	S		4,32		4,32	4,32
5111892	18-071-501-00047-0001	ALMENDROS	S		0,45		0,45	0,45
5111925	18-071-512-00161-0001	ALMENDROS	R		0,49		0,49	0,49
5261897	18-099-005-00031-0001	ALMENDROS	R		4,60		4,60	4,60
5261898	18-099-005-00032-0001	ALMENDROS	R		4,86		4,86	4,86
5261963	18-099-008-00107-0001	ALMENDROS	S		0,90		0,90	0,90
5273268	18-099-008-00043-0001	ALMENDROS	S		0,64		0,64	0,64
5273269	18-099-008-00043-0002	ALMENDROS	S		1,49		1,49	1,49
5273311	18-099-008-00045-0002	ALMENDROS	R		2,26		2,26	2,26
5273312	18-099-008-00045-0003	ALMENDROS	R		1,05		1,05	1,05
5327613	18-071-008-00009-0001	ALMENDROS	S		0,71		0,71	0,71
5540438	18-099-008-00050-0001	ALMENDROS	S		2,67		2,67	2,67
6957085	18-071-502-00091-0001	CEBADA	S		0,51		0,51	0,00
1700000006862025	18-071-504-00072-0001	ALMENDROS	R		1,61		1,61	1,61
1700000006862026	18-071-503-00023-0002	GUISANTES	S		3,55		3,55	3,55
1700000006862029	18-071-005-00007-0001	ALMENDROS	S		0,34		0,34	0,34
1700000006862030	18-071-512-00242-0001	ALMENDROS	R		0,62		0,62	0,62
1700000006862031	18-071-512-00243-0001	ALMENDROS	R		0,25		0,25	0,25
1700000006862032	18-071-512-00289-0001	ALMENDROS	R		0,22		0,22	0,22
1700000006862034	18-071-008-00106-0005	ALMENDROS	S		3,85		3,85	3,85
1700000006862035	18-071-506-00115-0001	ALMENDROS	R		2,61		2,61	2,61
1700000006862036	18-071-502-00062-0001	ALMENDROS	S		2,07		2,07	2,07
1700000006862037	18-071-008-00106-0001	ALMENDROS	S		0,21		0,21	0,21
1700000006862038	18-071-511-00121-0001	ALMENDROS	R		0,50		0,50	0,50
1700000006862039	18-071-502-00063-0001	ALMENDROS	R		1,95		1,95	1,95
1700000006862040	18-071-008-00064-0001	ALMENDROS	S		0,64		0,64	0,64
1700000006862043	18-071-508-00030-0001	ALMENDROS	R		0,58		0,58	0,58
1700000006862044	18-071-508-00083-0001	ALMENDROS	R		2,28		2,28	2,28
1700000006862046	18-071-508-00074-0001	ALMENDROS	R		1,03		1,03	1,03
1700000006862047	18-071-502-00105-0001	ALMENDROS	R		5,45		5,45	5,45
1700000006862049	18-071-506-00076-0001	ALMENDROS	R		1,54		1,54	1,54
1700000006862050	18-076-007-00004-0001	ALMENDROS	S		6,87		6,87	6,87
1700000006862052	18-071-511-00010-0001	ALMENDROS	R		0,83		0,83	0,83
1700000006862054	18-071-512-00202-0001	ALMENDROS	R		0,42		0,42	0,42
1700000006862055	18-071-512-00038-0001	ALMENDROS	R		0,62		0,62	0,62
1700000006862056	18-099-008-00108-0001	ALMENDROS	S		2,36		2,36	2,36

INCIDENCIAS

INCIDENCIA DESCRIPCIÓN

- 226 Recinto abandonado según SIGPAC por el que solicita alguna ayuda/práctica.
Recinto:18-071-008-00106-00007 Cultivo:104007 ALMENDROS-COMUNA Secano
- 256 Solicitud con recintos no declarados en campaña actual con una reducción por omisión de superficie superior al 3%
CÓDIGO PARA EL PORCENTAJE DE REDUCCIÓN POR OMISIÓN QUE CORRESPONDE A LA SOLICITUD:1

(1) Con incidencias que retienen pago o deniegan el expediente.
(2) Se calcula sobre superficie declarada admisible.
(3) Aplicación del artículo 16 bis del RD 147/2023.

Puede verificar la integridad de una copia de este documento mediante la lectura del código QR adjunto o mediante el acceso a la dirección https://ws050.juntadeandalucia.es/verificarFirma indicando el código de VERIFICACIÓN					
FIRMADO POR	RAQUEL MARIA ESPIN CRESPO		FECHA		26/06/2024
VERIFICACIÓN	Pk2jmLCR8DC45ERHX3KV56KD42RK4Q		PÁGINA		324/513



INCIDENCIAS

INCIDENCIA DESCRIPCIÓN

3790	Recinto declarado inactivo Recinto:18-071-502-00091-00001 Cultivo: -
86119	Carga ganadera NO cumple con el valor mínimo de 0,2 UGM/ha. Recinto:18-076-007-00004-00002 Cultivo:62000 PASTOS PERMANENTES DE 5 O MAS AÑOS-SIN VARIEDAD Secano Carga Ganadera:0
86122	Recinto superficie forrajera que realiza la actividad de producción de pastoreo y no declara el o los códigos del Registro de Explotaciones Ganaderas de Andalucía, REGA. Recinto:18-076-007-00004-00002 Cultivo:62000 PASTOS PERMANENTES DE 5 O MAS AÑOS-SIN VARIEDAD Secano
86124	Recinto de forrajera para Cálculo de Carga Ganadera que No pertenece a Explotación. Recinto:18-076-007-00004-00002 Cultivo:62000 PASTOS PERMANENTES DE 5 O MAS AÑOS-SIN VARIEDAD Secano

Datos considerados para el Cálculo de la Carga Ganadera del expediente

Superficie determinada para Cálculo Carga Ganadera: 0,00 ha
Carga Ganadera del Expediente: 0,00 ugm/ha

Incidenias de carga ganadera

INCIDENCIA DESCRIPCIÓN

86122	Recinto superficie forrajera que realiza la actividad de producción de pastoreo y no declara el o los códigos del Registro de Explotaciones Ganaderas de Andalucía, REGA. Recinto:18-076-007-00004-00002 Cultivo:62000 PASTOS PERMANENTES DE 5 O MAS AÑOS-SIN VARIEDAD Secano
86124	Recinto de forrajera para Cálculo de Carga Ganadera que No pertenece a Explotación. Recinto:18-076-007-00004-00002 Cultivo:62000 PASTOS PERMANENTES DE 5 O MAS AÑOS-SIN VARIEDAD Secano
86128	Recinto de Forrajeras que no ha contabilizado para Carga Ganadera por no tener una explotación válida para el cálculo de la Carga Ganadera Recinto:18-076-007-00004-00002 Cultivo:62 PASTOS PERMANENTES DE 5 O MAS AÑOS-

(1) Con incidencias que retienen pago o deniegan el expediente.
(2) Se calcula sobre superficie declarada admisible.
(3) Aplicación del artículo 16 bis del RD 147/2023.

Puede verificar la integridad de una copia de este documento mediante la lectura del código QR adjunto o mediante el acceso a la dirección <https://ws050.juntadeandalucia.es/verificarFirma> indicando el código de VERIFICACIÓN

FIRMADO POR	RAQUEL MARIA ESPIN CRESPO	FECHA	26/06/2024
VERIFICACIÓN	Pk2jmLCR8DC45ERHX3KV56KD42RK4Q	PÁGINA	325/513



**APELLIDOS Y NOMBRE / RAZÓN SOCIAL**

SALMERON HERNANDEZ RICARDO

NIF

***3042*

EXPEDIENTE

1236208

RESOLUCIÓN

CONCESIÓN DE LA AYUDA

DATOS DE MANTENIMIENTO UNIDADES

GRUPO DE PAGO	Sup. Dec. Admisible	Sup. Resuelta	Sobredecl.	% Sobredecl.
ZONAS DE LIMITACIONES ESPECIFICAS	105,60	105,16	0,44	0,42

RESUMEN DE PAGOS

	IMPORTE (Euros)			
	RESUELTO	FEADER	MAPA	CAPADR
Pago realizado	2.780,80	2.363,68	272,80	144,32
A pagar	23,47	19,95	2,30	1,22
TOTAL	2.804,27	2.383,63	275,10	145,54

APLICACIÓN DE REDUCCIONES Y PENALIZACIONES (%)

Criterios de subvencionabilidad (1)	Presentación tardía	Omisión declaración	Condicionabilidad
0,00	0,00	0,00	0,00

IMPORTE (Euros)

Calculado(2)	Reducción	Penalización	Reducción Penalización (3)	Penalización adicional	Resuelto	FEADER	MAPA	CAPADR
2.816,00 €	11,73 €	0,00 €	0,00 €	0,00 €	2.804,27 €	2.383,63 €	275,10 €	145,54 €
Importe Unitario:	128,00 €	Nuevo Importe Unitario:	26,67 €					

(1) Con incidencias que retienen pago o deniegan el expediente.

(2) Se calcula sobre superficie declarada admisible.

(3) Aplicación del artículo 16 bis del RD 147/2023.

Puede verificar la integridad de una copia de este documento mediante la lectura del código QR adjunto o mediante el acceso a la dirección <https://ws050.juntadeandalucia.es/verificarFirma> indicando el código de VERIFICACIÓN

FIRMADO POR	RAQUEL MARIA ESPIN CRESPO	FECHA	26/06/2024
VERIFICACIÓN	Pk2jmLCR8DC45ERHX3KV56KD42RK4Q	PÁGINA	326/513





RECINTOS PROPUESTOS

REF.	REFERENCIA SIGPAC	CULTIVO	S/R	USO SIGPAC	Sup. Dec. admisible	Sup. Campo	Sup. Determ.	Sup. Resuelta
-1620119	18-071-506-00139-0004	AVENA	S		11,80		11,80	11,62
-1113191	18-076-009-00065-0001	ALMENDROS	S		0,76		0,76	0,76
-1113178	18-071-503-00058-0001	ALMENDROS	S		0,99		0,99	0,99
-1113084	18-076-009-00059-0002	ALMENDROS	S		2,89		2,89	2,89
-1113067	18-076-009-00068-0002	ALMENDROS	S		0,83		0,83	0,83
-1113063	18-076-009-00030-0001	ALMENDROS	S		1,24		1,24	1,24
-1082066	18-076-006-00074-0002	CEBADA	S		0,14		0,14	0,14
-1082062	18-076-006-00074-0001	CEBADA	S		2,49		2,49	2,49
-1081977	18-071-503-00074-0001	ALMENDROS	S		1,43		1,43	1,43
-1081971	18-071-504-00077-0001	AVENA	R		0,72		0,72	0,72
-1081941	18-071-508-00046-0001	GUISANTES	R		2,30		2,30	2,30
-1081935	18-071-504-00021-0001	CEBADA	R		1,08		1,08	1,08
-1081931	18-071-511-00010-0003	CEBADA	R		0,01		0,01	0,01
-1081928	18-071-511-00011-0001	CEBADA	R		1,05		1,05	1,05
-1004946	18-071-505-00119-0001	CEBADA	R		0,93		0,93	0,93
-1004945	18-071-504-00151-0001	YEROS	R		0,76		0,76	0,76
-824077	18-071-511-00195-0001	CEBADA	R		0,78		0,78	0,78
-824074	18-071-506-00081-0001	GUISANTES	R		1,64		1,64	1,64
-824073	18-071-504-00007-0001	ALMENDROS	R		3,14		3,14	3,14
-780614	18-071-508-00062-0002	CEBADA	R		0,34		0,34	0,34
-780562	18-071-508-00062-0002	CEBADA	R		0,46		0,46	0,46
-777933	18-071-505-00085-0001	ALMENDROS	S		0,37		0,37	0,37
-521201	18-071-508-00033-0002	ALMENDROS	R		0,08		0,08	0,08
-521200	18-071-503-00076-0002	ALMENDROS	S		0,02		0,02	0,02
-190168	18-071-503-00039-0001	AVENA	S		1,13		1,13	1,13
5553906	18-071-506-00166-0002	ALMENDROS	S		1,18		1,18	1,18
5553946	18-071-512-00364-0001	CEBADA	R		0,44		0,44	0,44
5554546	18-071-508-00048-0003	ALMENDROS	R		0,07		0,07	0,07
5554552	18-071-508-00048-0004	ALMENDROS	R		0,02		0,02	0,02
5554556	18-071-508-00048-0005	ALMENDROS	R		0,01		0,01	0,01
5554558	18-071-508-00048-0007	ALMENDROS	R		0,06		0,06	0,06
5554753	18-071-006-00073-0002	ALMENDROS	S		0,61		0,61	0,61
6938298	18-071-507-00055-0001	GUISANTES	S		1,06		1,06	1,06
6938396	18-071-511-00086-0001	ALMENDROS	R		0,11		0,11	0,00
6938398	18-071-512-00135-0001	ALMENDROS	R		0,15		0,15	0,00
1700000006128734	18-071-506-00151-0001	ALMENDROS	R		0,36		0,36	0,36
1700000006137149	18-071-511-00092-0001	AVENA	R		0,26		0,26	0,26
1700000006137150	18-071-508-00005-0001	CEBADA	R		1,63		1,63	1,63
1700000006137151	18-071-504-00010-0001	CEBADA	R		1,71		1,71	1,71
1700000006137152	18-071-504-00011-0001	CEBADA	R		1,64		1,64	1,64
1700000006137156	18-071-511-00091-0001	AVENA	R		0,27		0,27	0,27
1700000006137161	18-071-507-00054-0001	GUISANTES	S		0,51		0,51	0,51
1700000006137163	18-071-501-00052-0002	CEBADA	S		4,77		4,77	4,77
1700000006137164	18-071-501-00052-0004	CEBADA	S		0,07		0,07	0,07
1700000006137165	18-071-501-00053-0001	CEBADA	S		0,12		0,12	0,12
1700000006137173	18-071-504-00068-0001	YEROS	R		0,73		0,73	0,73
1700000006137175	18-071-508-00119-0001	ALMENDROS	R		0,61		0,61	0,61
1700000006137176	18-071-508-00126-0001	AVENA	R		1,37		1,37	1,37
1700000006137177	18-071-508-00033-0001	AVENA	R		1,29		1,29	1,29
1700000006137178	18-071-512-00039-0001	GUISANTES	R		0,44		0,44	0,44
1700000006137179	18-071-512-00134-0002	AVENA	R		0,06		0,06	0,06
1700000006137180	18-071-512-00135-0002	AVENA	R		0,61		0,61	0,61

(1) Con incidencias que retienen pago o deniegan el expediente.
 (2) Se calcula sobre superficie declarada admisible.
 (3) Aplicación del artículo 16 bis del RD 147/2023.

Puede verificar la integridad de una copia de este documento mediante la lectura del código QR adjunto o mediante el acceso a la dirección https://ws050.juntadeandalucia.es/verificarFirma indicando el código de VERIFICACIÓN					
FIRMADO POR	RAQUEL MARIA ESPIN CRESPO		FECHA		26/06/2024
VERIFICACIÓN	Pk2jmLCR8DC45ERHX3KV56KD42RK4Q		PÁGINA		327/513



RECINTOS PROPUESTOS

REF.	REFERENCIA SIGPAC	CULTIVO	S/R	USO SIGPAC	Sup. Dec. admisible	Sup. Campo	Sup. Determ.	Sup. Resuelta
1700000006137193	18-071-009-00016-0001	YEROS	S		0,51		0,51	0,51
1700000006137195	18-071-505-00015-0002	CEBADA	R		1,19		1,19	1,19
1700000006137196	18-071-505-00020-0002	CEBADA	R		2,12		2,12	2,12
1700000006137198	18-071-505-00021-0002	CEBADA	R		2,78		2,78	2,78
1700000006137199	18-071-504-00081-0001	AVENA	R		0,92		0,92	0,92
1700000006137200	18-071-505-00005-0001	CEBADA	R		0,92		0,92	0,92
1700000006137202	18-071-503-00070-0001	TRIGO BLANDO	S		1,59		1,59	1,59
1700000006137203	18-071-008-00072-0001	YEROS	S		0,22		0,22	0,22
1700000006137204	18-071-008-00072-0001	YEROS	S		0,55		0,55	0,55
1700000006137205	18-071-511-00207-0002	GUISANTES	R		0,18		0,18	0,18
1700000006137208	18-071-508-00048-0001	ALMENDROS	R		3,13		3,13	3,13
1700000006137224	18-071-508-00031-0001	ALMENDROS	R		2,81		2,81	2,81
1700000006137226	18-071-502-00105-0003	ALMENDROS	S		5,14		5,14	5,14
1700000006137227	18-071-502-00056-0001	ALMENDROS	S		0,57		0,57	0,57
1700000006137228	18-071-502-00057-0001	ALMENDROS	S		9,87		9,87	9,87
1700000006137229	18-071-502-00104-0001	ALMENDROS	S		2,81		2,81	2,81
1700000006137230	18-071-502-00047-0001	ALMENDROS	S		0,98		0,98	0,98
1700000006137231	18-071-004-00312-0002	ALMENDROS	S		0,25		0,25	0,25
1700000006137254	18-071-503-00076-0001	ALMENDROS	S		3,42		3,42	3,42
1700000006137255	18-071-506-00118-0001	ALMENDROS	R		1,08		1,08	1,08
1700000006137256	18-071-507-00012-0001	ALMENDROS	S		3,73		3,73	3,73
1700000006137257	18-071-507-00102-0001	ALMENDROS	S		2,03		2,03	2,03
1700000006137260	18-076-006-00078-0001	ALMENDROS	S		1,26		1,26	1,26

INCIDENCIAS

INCIDENCIA DESCRIPCIÓN

- 3790 Recinto declarado inactivo
 Recinto:18-071-511-00086-00001 Cultivo: -
 Recinto:18-071-512-00135-00001 Cultivo: -
- 4272 Verifica que las líneas de declaración de las Solicitudes Únicas no tienen solapes con la capa de Retroactividad Gráfica (ambas de la misma campaña) a nivel de expediente/línea de declaración gráfica de la solicitud.
 Recinto:18-071-506-00139-00004 Cultivo: - Agregado de la referencia del recinto.:0 Zona de la referencia del recinto.:0 Superficie solapada.:0,18 Id. Incid.:95117149

(1) Con incidencias que retienen pago o deniegan el expediente.
 (2) Se calcula sobre superficie declarada admisible.
 (3) Aplicación del artículo 16 bis del RD 147/2023.

Puede verificar la integridad de una copia de este documento mediante la lectura del código QR adjunto o mediante el acceso a la dirección https://ws050.juntadeandalucia.es/verificarFirma indicando el código de VERIFICACIÓN				
FIRMADO POR	RAQUEL MARIA ESPIN CRESPO	FECHA	26/06/2024	
VERIFICACIÓN	Pk2jmLCR8DC45ERHX3KV56KD42RK4Q	PÁGINA	328/513	



APELLIDOS Y NOMBRE / RAZÓN SOCIAL

SAN MIGUEL MOLINA JOSE MANUEL

NIF

****7777*

EXPEDIENTE

1227479

RESOLUCIÓN

CONCESIÓN DE LA AYUDA

DATOS DE MANTENIMIENTO UNIDADES

GRUPO DE PAGO	Sup. Dec. Admisible	Sup. Resuelta	Sobredecl.	% Sobredecl.
ZONAS DE LIMITACIONES ESPECIFICAS	577,54	577,54	0,00	0,00

RESUMEN DE PAGOS

	IMPORTE (Euros)			
	RESUELTO	FEADER	MAPA	CAPADR
Pago realizado	2.816,00	2.393,60	276,25	146,15

APLICACIÓN DE REDUCCIONES Y PENALIZACIONES (%)

Criterios de subvencionabilidad (1)	Presentación tardía	Omisión declaración	Condicionabilidad
0,00	0,00	0,00	0,00

IMPORTE (Euros)

Calculado(2)	Reducción	Penalización	Reducción Penalización (3)	Penalización adicional	Resuelto	FEADER	MAPA	CAPADR
2.816,00 €	0,00 €	0,00 €	0,00 €	0,00 €	2.816,00 €	2.393,60 €	276,25 €	146,15 €
Importe Unitario:	128,00 €	Nuevo Importe Unitario:	4,88 €					

RECINTOS PROPUESTOS

REF.	REFERENCIA SIGPAC	CULTIVO	S/R	USO SIGPAC	Sup. Dec. admisible	Sup. Campo	Sup. Determ.	Sup. Resuelta
5236277	18-096-035-00020-0001	PASTOS PERMANENTES DE 5 O MAS AÑOS	S		80,22		80,22	80,22
5236281	18-096-036-00055-0001	PASTOS PERMANENTES DE 5 O MAS AÑOS	S		185,64		185,64	185,64
5329706	18-096-037-00032-0001	PASTOS PERMANENTES DE 5 O MAS AÑOS	S		297,85		297,85	297,85
170000005557776	18-096-033-00050-0001	PASTOS PERMANENTES DE 5 O MAS AÑOS	S		13,83		13,83	13,83

(1) Con incidencias que retienen pago o deniegan el expediente.

(2) Se calcula sobre superficie declarada admisible.

(3) Aplicación del artículo 16 bis del RD 147/2023.

Puede verificar la integridad de una copia de este documento mediante la lectura del código QR adjunto o mediante el acceso a la dirección <https://ws050.juntadeandalucia.es/verificarFirma> indicando el código de VERIFICACIÓN

FIRMADO POR	RAQUEL MARIA ESPIN CRESPO	FECHA	26/06/2024
VERIFICACIÓN	Pk2jmLCR8DC45ERHX3KV56KD42RK4Q	PÁGINA	329/513





INCIDENCIAS

INCIDENCIA DESCRIPCIÓN

3790	Recinto declarado inactivo Recinto:18-096-034-00020-00001 Cultivo: -
86119	Carga ganadera NO cumple con el valor mínimo de 0,2 UGM/ha. Recinto:18-096-022-00074-00001 Cultivo:62000 PASTOS PERMANENTES DE 5 O MAS AÑOS-SIN VARIEDAD Secano Carga Ganadera:0,19 Recinto:18-096-022-00075-00001 Cultivo:62000 PASTOS PERMANENTES DE 5 O MAS AÑOS-SIN VARIEDAD Secano Carga Ganadera:0,19 Recinto:18-096-022-00080-00003 Cultivo:62000 PASTOS PERMANENTES DE 5 O MAS AÑOS-SIN VARIEDAD Secano Carga Ganadera:0,19 Recinto:18-096-022-00080-00004 Cultivo:62000 PASTOS PERMANENTES DE 5 O MAS AÑOS-SIN VARIEDAD Secano Carga Ganadera:0,19 Recinto:18-096-022-00080-00005 Cultivo:62000 PASTOS PERMANENTES DE 5 O MAS AÑOS-SIN VARIEDAD Secano Carga Ganadera:0,19 Recinto:18-096-022-00080-00006 Cultivo:62000 PASTOS PERMANENTES DE 5 O MAS AÑOS-SIN VARIEDAD Secano Carga Ganadera:0,19 Recinto:18-096-022-00097-00001 Cultivo:62000 PASTOS PERMANENTES DE 5 O MAS AÑOS-SIN VARIEDAD Secano Carga Ganadera:0,19 Recinto:18-096-033-00021-00001 Cultivo:62000 PASTOS PERMANENTES DE 5 O MAS AÑOS-SIN VARIEDAD Secano Carga Ganadera:0,19 Recinto:18-096-033-00048-00001 Cultivo:62000 PASTOS PERMANENTES DE 5 O MAS AÑOS-SIN VARIEDAD Secano Carga Ganadera:0,19 Recinto:18-096-033-00057-00002 Cultivo:62000 PASTOS PERMANENTES DE 5 O MAS AÑOS-SIN VARIEDAD Secano Carga Ganadera:0,19 Recinto:18-096-033-00063-00001 Cultivo:62000 PASTOS PERMANENTES DE 5 O MAS AÑOS-SIN VARIEDAD Secano Carga Ganadera:0,19 Recinto:18-096-033-00064-00001 Cultivo:62000 PASTOS PERMANENTES DE 5 O MAS AÑOS-SIN VARIEDAD Secano Carga Ganadera:0,19 Recinto:18-096-033-00065-00002 Cultivo:62000 PASTOS PERMANENTES DE 5 O MAS AÑOS-SIN VARIEDAD Secano Carga Ganadera:0,19 Recinto:18-096-034-00020-00001 Cultivo:62000 PASTOS PERMANENTES DE 5 O MAS AÑOS-SIN VARIEDAD Secano Carga Ganadera:0,19
86123	Recinto superficie forrajera que en REGA no tiene clasificación zootécnica permitida. Recinto:18-096-014-00010-00001 Cultivo:62000 PASTOS PERMANENTES DE 5 O MAS AÑOS-SIN VARIEDAD Secano Explotacion:ES180940000282 Recinto:18-096-022-00074-00001 Cultivo:62000 PASTOS PERMANENTES DE 5 O MAS AÑOS-SIN VARIEDAD Secano Explotacion:ES180940000282 Recinto:18-096-022-00075-00001 Cultivo:62000 PASTOS PERMANENTES DE 5 O MAS AÑOS-SIN VARIEDAD Secano Explotacion:ES180940000282 Recinto:18-096-022-00080-00003 Cultivo:62000 PASTOS PERMANENTES DE 5 O MAS AÑOS-SIN VARIEDAD Secano Explotacion:ES180940000282 Recinto:18-096-022-00080-00004 Cultivo:62000 PASTOS PERMANENTES DE 5 O MAS AÑOS-SIN VARIEDAD Secano Explotacion:ES180940000282 Recinto:18-096-022-00080-00005 Cultivo:62000 PASTOS PERMANENTES DE 5 O MAS AÑOS-SIN VARIEDAD Secano Explotacion:ES180940000282 Recinto:18-096-022-00080-00006 Cultivo:62000 PASTOS PERMANENTES DE 5 O MAS AÑOS-SIN VARIEDAD Secano Explotacion:ES180940000282 Recinto:18-096-022-00097-00001 Cultivo:62000 PASTOS PERMANENTES DE 5 O MAS AÑOS-SIN VARIEDAD Secano Explotacion:ES180940000282
86126	Recinto de forrajera para Cálculo de Carga Ganadera que No pertenece a Explotación con UGM válida. Recinto:18-096-014-00010-00001 Cultivo:62000 PASTOS PERMANENTES DE 5 O MAS AÑOS-SIN VARIEDAD Secano Explotacion:ES180940000282 Recinto:18-096-022-00074-00001 Cultivo:62000 PASTOS PERMANENTES DE 5 O MAS AÑOS-SIN VARIEDAD Secano Explotacion:ES180940000282 Recinto:18-096-022-00075-00001 Cultivo:62000 PASTOS PERMANENTES DE 5 O MAS AÑOS-SIN VARIEDAD Secano Explotacion:ES180940000282 Recinto:18-096-022-00080-00003 Cultivo:62000 PASTOS PERMANENTES DE 5 O MAS AÑOS-SIN VARIEDAD Secano Explotacion:ES180940000282 Recinto:18-096-022-00080-00004 Cultivo:62000 PASTOS PERMANENTES DE 5 O MAS AÑOS-SIN VARIEDAD Secano Explotacion:ES180940000282 Recinto:18-096-022-00080-00005 Cultivo:62000 PASTOS PERMANENTES DE 5 O MAS AÑOS-SIN VARIEDAD Secano Explotacion:ES180940000282 Recinto:18-096-022-00080-00006 Cultivo:62000 PASTOS PERMANENTES DE 5 O MAS AÑOS-SIN VARIEDAD Secano Explotacion:ES180940000282 Recinto:18-096-022-00097-00001 Cultivo:62000 PASTOS PERMANENTES DE 5 O MAS AÑOS-SIN VARIEDAD Secano Explotacion:ES180940000282

(1) Con incidencias que retienen pago o deniegan el expediente.
(2) Se calcula sobre superficie declarada admisible.
(3) Aplicación del artículo 16 bis del RD 147/2023.

Puede verificar la integridad de una copia de este documento mediante la lectura del código QR adjunto o mediante el acceso a la dirección https://ws050.juntadeandalucia.es/verificarFirma indicando el código de VERIFICACIÓN				
FIRMADO POR	RAQUEL MARIA ESPIN CRESPO	FECHA	26/06/2024	
VERIFICACIÓN	Pk2jmLCR8DC45ERHX3KV56KD42RK4Q	PÁGINA	330/513	



INCIDENCIAS

INCIDENCIA DESCRIPCIÓN

Explotacion:ES180940000282

Datos considerados para el Cálculo de la Carga Ganadera del expediente

Superficie determinada para Cálculo Carga Ganadera: 787,55 ha

Carga Ganadera del Expediente: 0,19 ugm/ha

Explotación	Especie	Ugm Calculada para CG
ES180940000077	BOVINA	147,45

Recintos Determinados para el Cálculo de Garga Ganadera

REF.	REFERENCIA SIGPAC	CULTIVO	DESCRIPCIÓN CULTIVO	S/R	SUP. RESUELTA (ha)
5236277	18-096-035-00020-00001	62000	PASTOS PERMANENTES DE 5 O MAS AÑOS-SIN VARIEDAD	S	80,22
5236281	18-096-036-00055-00001	62000	PASTOS PERMANENTES DE 5 O MAS AÑOS-SIN VARIEDAD	S	185,64
5329706	18-096-037-00032-00001	62000	PASTOS PERMANENTES DE 5 O MAS AÑOS-SIN VARIEDAD	S	297,85
6935150	18-096-034-00020-00001	62000	PASTOS PERMANENTES DE 5 O MAS AÑOS-SIN VARIEDAD	S	0,00
170000005557773	18-096-033-00021-00001	62000	PASTOS PERMANENTES DE 5 O MAS AÑOS-SIN VARIEDAD	S	44,17
170000005557774	18-096-033-00065-00002	62000	PASTOS PERMANENTES DE 5 O MAS AÑOS-SIN VARIEDAD	S	11,97
170000005557775	18-096-033-00048-00001	62000	PASTOS PERMANENTES DE 5 O MAS AÑOS-SIN VARIEDAD	S	63,90
170000005557776	18-096-033-00050-00001	62000	PASTOS PERMANENTES DE 5 O MAS AÑOS-SIN VARIEDAD	S	13,83
170000005557777	18-096-033-00057-00002	62000	PASTOS PERMANENTES DE 5 O MAS AÑOS-SIN VARIEDAD	S	7,57
170000005557778	18-096-033-00063-00001	62000	PASTOS PERMANENTES DE 5 O MAS AÑOS-SIN VARIEDAD	S	6,53
170000005557780	18-096-033-00064-00001	62000	PASTOS PERMANENTES DE 5 O MAS AÑOS-SIN VARIEDAD	S	75,87

Incidenias de carga ganadera

INCIDENCIA DESCRIPCIÓN

3790	Recinto declarado inactivo Recinto:18-096-034-00020-00001 Cultivo: -
86123	Recinto superficie forrajera que en REGA no tiene clasificación zootécnica permitida. Recinto:18-096-022-00074-00001 Cultivo:62000 PASTOS PERMANENTES DE 5 O MAS AÑOS-SIN VARIEDAD Secano Explotacion:ES180940000282 Recinto:18-096-022-00075-00001 Cultivo:62000 PASTOS PERMANENTES DE 5 O MAS AÑOS-SIN VARIEDAD Secano Explotacion:ES180940000282 Recinto:18-096-022-00097-00001 Cultivo:62000 PASTOS PERMANENTES DE 5 O MAS AÑOS-SIN VARIEDAD Secano Explotacion:ES180940000282 Recinto:18-096-014-00010-00001 Cultivo:62000 PASTOS PERMANENTES DE 5 O MAS AÑOS-SIN VARIEDAD Secano Explotacion:ES180940000282 Recinto:18-096-022-00080-00003 Cultivo:62000 PASTOS PERMANENTES DE 5 O MAS AÑOS-SIN VARIEDAD Secano Explotacion:ES180940000282 Recinto:18-096-022-00080-00004 Cultivo:62000 PASTOS PERMANENTES DE 5 O MAS AÑOS-SIN VARIEDAD Secano Explotacion:ES180940000282 Recinto:18-096-022-00080-00005 Cultivo:62000 PASTOS PERMANENTES DE 5 O MAS AÑOS-SIN VARIEDAD Secano Explotacion:ES180940000282 Recinto:18-096-022-00080-00006 Cultivo:62000 PASTOS PERMANENTES DE 5 O MAS AÑOS-SIN VARIEDAD Secano Explotacion:ES180940000282
86126	Recinto de forrajera para Cálculo de Carga Ganadera que No pertenece a Explotación con UGM válida. Recinto:18-096-022-00074-00001 Cultivo:62000 PASTOS PERMANENTES DE 5 O MAS AÑOS-SIN VARIEDAD Secano Explotacion:ES180940000282 Recinto:18-096-022-00075-00001 Cultivo:62000 PASTOS PERMANENTES DE 5 O MAS AÑOS-SIN VARIEDAD Secano Explotacion:ES180940000282 Recinto:18-096-022-00097-00001 Cultivo:62000 PASTOS PERMANENTES DE 5 O MAS AÑOS-SIN VARIEDAD Secano Explotacion:ES180940000282

(1) Con incidencias que retienen pago o deniegan el expediente.
(2) Se calcula sobre superficie declarada admisible.
(3) Aplicación del artículo 16 bis del RD 147/2023.

Puede verificar la integridad de una copia de este documento mediante la lectura del código QR adjunto o mediante el acceso a la dirección https://ws050.juntadeandalucia.es/verificarFirma indicando el código de VERIFICACIÓN				
FIRMADO POR	RAQUEL MARIA ESPIN CRESPO	FECHA	26/06/2024	
VERIFICACIÓN	Pk2jmLCR8DC45ERHX3KV56KD42RK4Q	PÁGINA	331/513	



	Recinto:18-096-014-00010-00001 Cultivo:62000 PASTOS PERMANENTES DE 5 O MAS AÑOS-SIN VARIEDAD Secano
	Explotacion:ES180940000282
	Recinto:18-096-022-00080-00003 Cultivo:62000 PASTOS PERMANENTES DE 5 O MAS AÑOS-SIN VARIEDAD Secano
	Explotacion:ES180940000282
	Recinto:18-096-022-00080-00004 Cultivo:62000 PASTOS PERMANENTES DE 5 O MAS AÑOS-SIN VARIEDAD Secano
	Explotacion:ES180940000282
	Recinto:18-096-022-00080-00005 Cultivo:62000 PASTOS PERMANENTES DE 5 O MAS AÑOS-SIN VARIEDAD Secano
	Explotacion:ES180940000282
	Recinto:18-096-022-00080-00006 Cultivo:62000 PASTOS PERMANENTES DE 5 O MAS AÑOS-SIN VARIEDAD Secano
	Explotacion:ES180940000282
86128	Recinto de Forrajeras que no ha contabilizado para Carga Ganadera por no tener una explotación válida para el cálculo de la Carga Ganadera
	Recinto:18-096-022-00074-00001 Cultivo:62 PASTOS PERMANENTES DE 5 O MAS AÑOS-
	Recinto:18-096-022-00075-00001 Cultivo:62 PASTOS PERMANENTES DE 5 O MAS AÑOS-
	Recinto:18-096-022-00097-00001 Cultivo:62 PASTOS PERMANENTES DE 5 O MAS AÑOS-
	Recinto:18-096-014-00010-00001 Cultivo:62 PASTOS PERMANENTES DE 5 O MAS AÑOS-
	Recinto:18-096-022-00080-00003 Cultivo:62 PASTOS PERMANENTES DE 5 O MAS AÑOS-
	Recinto:18-096-022-00080-00004 Cultivo:62 PASTOS PERMANENTES DE 5 O MAS AÑOS-
	Recinto:18-096-022-00080-00005 Cultivo:62 PASTOS PERMANENTES DE 5 O MAS AÑOS-
	Recinto:18-096-022-00080-00006 Cultivo:62 PASTOS PERMANENTES DE 5 O MAS AÑOS-

(1) Con incidencias que retienen pago o deniegan el expediente.
 (2) Se calcula sobre superficie declarada admisible.
 (3) Aplicación del artículo 16 bis del RD 147/2023.

Puede verificar la integridad de una copia de este documento mediante la lectura del código QR adjunto o mediante el acceso a la dirección https://ws050.juntadeandalucia.es/verificarFirma indicando el código de VERIFICACIÓN				
FIRMADO POR	RAQUEL MARIA ESPIN CRESPO	FECHA	26/06/2024	
VERIFICACIÓN	Pk2jmLCR8DC45ERHX3KV56KD42RK4Q	PÁGINA	332/513	



APELLIDOS Y NOMBRE / RAZÓN SOCIAL

SANCHEZ AVIVAR RICARDO MIGUEL

NIF
****3793*

EXPEDIENTE
1210971

RESOLUCIÓN
CONCESIÓN DE LA AYUDA

DATOS DE MANTENIMIENTO UNIDADES

GRUPO DE PAGO	Sup. Dec. Admisible	Sup. Resuelta	Sobredecl.	% Sobredecl.
ZONAS DE LIMITACIONES ESPECIFICAS	22,08	22,08	0,00	0,00

RESUMEN DE PAGOS

	IMPORTE (Euros)			
	RESUELTO	FEADER	MAPA	CAPADR
Pago realizado	2.591,74	2.202,98	254,25	134,51

APLICACIÓN DE REDUCCIONES Y PENALIZACIONES (%)

Criterios de subvencionabilidad (1)	Presentación tardía	Omisión declaración	Condicionalidad
0,00	0,00	0,00	0,00

IMPORTE (Euros)

Calculado(2)	Reducción	Penalización	Reducción Penalización (3)	Penalización adicional	Resuelto	FEADER	MAPA	CAPADR
2.591,74 €	0,00 €	0,00 €	0,00 €	0,00 €	2.591,74 €	2.202,98 €	254,25 €	134,51 €
Importe Unitario:	128,00 €	Nuevo Importe Unitario:	117,38 €					

RECINTOS PROPUESTOS

REF.	REFERENCIA SIGPAC	CULTIVO	S/R	USO SIGPAC	Sup. Dec. admisible	Sup. Campo	Sup. Determ.	Sup. Resuelta
-1049431	18-124-006-09002-0011	OLIVAR	S		0,01		0,01	0,01
-1049430	18-124-006-09002-0010	OLIVAR	S		0,01		0,01	0,01
-1049429	18-124-006-00004-0009	OLIVAR	S		0,02		0,02	0,02
-1049428	18-124-006-00001-0015	PASTOS PERMANENTES DE 5 O MAS AÑOS	S		0,02		0,02	0,02
-1049427	18-124-006-00001-0014	PASTOS PERMANENTES DE 5 O MAS AÑOS	S		0,03		0,03	0,03
-1049426	18-124-006-00001-0013	PASTOS PERMANENTES DE 5 O MAS AÑOS	S		0,04		0,04	0,04
1700000006968070	18-124-006-00001-0007	OLIVAR	S		0,80		0,80	0,80
1700000006968071	18-124-006-00001-0008	OLIVAR	S		0,86		0,86	0,86
1700000006968072	18-124-006-09002-0002	OLIVAR	S		0,02		0,02	0,02
1700000006968073	18-124-006-00001-0004	OLIVAR	S		0,18		0,18	0,18
1700000006968074	18-124-006-00004-0007	OLIVAR	S		0,02		0,02	0,02
1700000006968075	18-124-006-00004-0006	OLIVAR	S		0,32		0,32	0,32
1700000006968076	18-124-006-00002-0002	OLIVAR	S		0,32		0,32	0,32
1700000006968077	18-124-006-00001-0011	OLIVAR	S		0,03		0,03	0,03
1700000006968079	18-124-006-00001-0009	OLIVAR	S		1,42		1,42	1,42
1700000006968080	18-124-006-00004-0004	OLIVAR	S		0,58		0,58	0,58
1700000006968081	18-124-006-09002-0008	OLIVAR	S		0,06		0,06	0,06
1700000006968084	18-124-006-00001-0006	OLIVAR	S		9,28		9,28	9,28
1700000006968085	18-124-006-09004-0006	OLIVAR	S		0,02		0,02	0,02
1700000006968086	18-124-006-09004-0007	OLIVAR	S		0,12		0,12	0,12
1700000006968087	18-124-006-09004-0009	OLIVAR	S		0,02		0,02	0,02
1700000006968088	18-124-006-09004-0010	OLIVAR	S		0,03		0,03	0,03
1700000006968090	18-124-006-00001-0003	OLIVAR	S		2,82		2,82	2,82
1700000006968094	18-124-007-00001-0001	OLIVAR	S		4,95		4,95	4,95
1700000006968095	18-124-006-00001-0005	OLIVAR	S		0,10		0,10	0,10

(1) Con incidencias que retienen pago o deniegan el expediente.
(2) Se calcula sobre superficie declarada admisible.
(3) Aplicación del artículo 16 bis del RD 147/2023.

Puede verificar la integridad de una copia de este documento mediante la lectura del código QR adjunto o mediante el acceso a la dirección <https://ws050.juntadeandalucia.es/verificarFirma> indicando el código de VERIFICACIÓN

FIRMADO POR	RAQUEL MARIA ESPIN CRESPO	FECHA	26/06/2024
VERIFICACIÓN	Pk2jmLCR8DC45ERHX3KV56KD42RK4Q	PÁGINA	333/513





Datos considerados para el Cálculo de la Carga Ganadera del expediente

Superficie determinada para Cálculo Carga Ganadera: 89,77 ha
 Carga Ganadera del Expediente: 0,36 ugm/ha

Explotación	Especie	Ugm Calculada para CG
ES180890000079	BOVINA	28,14
ES180890000079	CAPRINA	4,26
ES180890000079	OVINA	0,02

Recintos Determinados para el Cálculo de Garga Ganadera

REF.	REFERENCIA SIGPAC	CULTIVO	DESCRIPCIÓN CULTIVO	S/R	SUP. RESUELTA (ha)
-1049428	18-124-006-00001-00015	62000	PASTOS PERMANENTES DE 5 O MAS AÑOS-SIN VARIEDAD	S	0,02
-1049427	18-124-006-00001-00014	62000	PASTOS PERMANENTES DE 5 O MAS AÑOS-SIN VARIEDAD	S	0,03
-1049426	18-124-006-00001-00013	62000	PASTOS PERMANENTES DE 5 O MAS AÑOS-SIN VARIEDAD	S	0,04
-802681	18-091-026-00022-00002	62000	PASTOS PERMANENTES DE 5 O MAS AÑOS-SIN VARIEDAD	S	4,38
-802675	18-091-025-00021-00001	62000	PASTOS PERMANENTES DE 5 O MAS AÑOS-SIN VARIEDAD	S	6,42
-802668	18-091-025-00021-00003	62000	PASTOS PERMANENTES DE 5 O MAS AÑOS-SIN VARIEDAD	S	3,75
-802661	18-091-025-00019-00001	62000	PASTOS PERMANENTES DE 5 O MAS AÑOS-SIN VARIEDAD	S	4,00
-802655	18-091-025-00020-00001	62000	PASTOS PERMANENTES DE 5 O MAS AÑOS-SIN VARIEDAD	S	18,93
-802633	18-091-025-00018-00002	62000	PASTOS PERMANENTES DE 5 O MAS AÑOS-SIN VARIEDAD	S	26,60
5086274	18-091-026-00007-00001	62000	PASTOS PERMANENTES DE 5 O MAS AÑOS-SIN VARIEDAD	S	1,21
5086347	18-091-025-00012-00024	62000	PASTOS PERMANENTES DE 5 O MAS AÑOS-SIN VARIEDAD	S	24,32
5193951	18-091-026-00022-00005	62000	PASTOS PERMANENTES DE 5 O MAS AÑOS-SIN VARIEDAD	S	0,07

(1) Con incidencias que retienen pago o deniegan el expediente.
 (2) Se calcula sobre superficie declarada admisible.
 (3) Aplicación del artículo 16 bis del RD 147/2023.

Puede verificar la integridad de una copia de este documento mediante la lectura del código QR adjunto o mediante el acceso a la dirección https://ws050.juntadeandalucia.es/verificarFirma indicando el código de VERIFICACIÓN				
FIRMADO POR	RAQUEL MARIA ESPIN CRESPO	FECHA	26/06/2024	
VERIFICACIÓN	Pk2jmLCR8DC45ERHX3KV56KD42RK4Q	PÁGINA	334/513	



APELLIDOS Y NOMBRE / RAZÓN SOCIAL

SANCHEZ CALLEJON ALEJANDRO

NIF
***6055*

EXPEDIENTE
1120063

RESOLUCIÓN
CONCESIÓN DE LA AYUDA

DATOS DE MANTENIMIENTO UNIDADES

GRUPO DE PAGO	Sup. Dec. Admisible	Sup. Resuelta	Sobredecl.	% Sobredecl.
ZONAS DE LIMITACIONES ESPECIFICAS	217,86	217,86	0,00	0,00

RESUMEN DE PAGOS

	IMPORTE (Euros)			
	RESUELTO	FEADER	MAPA	CAPADR
Pago realizado	2.816,00	2.393,60	276,25	146,15

APLICACIÓN DE REDUCCIONES Y PENALIZACIONES (%)

Criterios de subvencionabilidad (1)	Presentación tardía	Omisión declaración	Condicionalidad
0,00	0,00	0,00	0,00

IMPORTE (Euros)

Calculado(2)	Reducción	Penalización	Reducción Penalización (3)	Penalización adicional	Resuelto	FEADER	MAPA	CAPADR
2.816,00 €	0,00 €	0,00 €	0,00 €	0,00 €	2.816,00 €	2.393,60 €	276,25 €	146,15 €
Importe Unitario:	128,00 €	Nuevo Importe Unitario:	12,93 €					

RECINTOS PROPUESTOS

REF.	REFERENCIA SIGPAC	CULTIVO	S/R	USO SIGPAC	Sup. Dec. admisible	Sup. Campo	Sup. Determ.	Sup. Resuelta
1700000004534040	18-130-010-00001-0001	PASTOS PERMANENTES DE 5 O MAS AÑOS	S		217,86		217,86	217,86

Datos considerados para el Cálculo de la Carga Ganadera del expediente

Superficie determinada para Cálculo Carga Ganadera: 217,86 ha
Carga Ganadera del Expediente: 0,30 ugm/ha

Explotación	Especie	Ugm Calculada para CG
ES189040000025	CAPRINA	1,83
ES189040000025	OVINA	63,36

Recintos Determinados para el Cálculo de Garga Ganadera

REF.	REFERENCIA SIGPAC	CULTIVO	DESCRIPCIÓN CULTIVO	S/R	SUP. RESUELTA (ha)
1700000004534040	18-130-010-00001-00001	62000	PASTOS PERMANENTES DE 5 O MAS AÑOS-SIN VARIEDAD	S	217,86

(1) Con incidencias que retienen pago o deniegan el expediente.
 (2) Se calcula sobre superficie declarada admisible.
 (3) Aplicación del artículo 16 bis del RD 147/2023.

Puede verificar la integridad de una copia de este documento mediante la lectura del código QR adjunto o mediante el acceso a la dirección https://ws050.juntadeandalucia.es/verificarFirma indicando el código de VERIFICACIÓN					
FIRMADO POR	RAQUEL MARIA ESPIN CRESPO		FECHA		26/06/2024
VERIFICACIÓN	Pk2jmLCR8DC45ERHX3KV56KD42RK4Q		PÁGINA		335/513



APELLIDOS Y NOMBRE / RAZÓN SOCIAL

SANCHEZ HERNANDEZ JOSE

NIF

****7785*

EXPEDIENTE

1084746

RESOLUCIÓN

CONCESIÓN DE LA AYUDA

DATOS DE MANTENIMIENTO UNIDADES

GRUPO DE PAGO	Sup. Dec. Admisible	Sup. Resuelta	Sobredecl.	% Sobredecl.
ZONAS DE LIMITACIONES ESPECIFICAS	12,20	12,20	0,00	0,00

RESUMEN DE PAGOS

	IMPORTE (Euros)			
	RESUELTO	FEADER	MAPA	CAPADR
Pago realizado	1.561,60	1.327,36	153,19	81,05

APLICACIÓN DE REDUCCIONES Y PENALIZACIONES (%)

Criterios de subvencionabilidad (1)	Presentación tardía	Omisión declaración	Condicionalidad
0,00	0,00	0,00	0,00

IMPORTE (Euros)

Calculado(2)	Reducción	Penalización	Reducción Penalización (3)	Penalización adicional	Resuelto	FEADER	MAPA	CAPADR
1.561,60 €	0,00 €	0,00 €	0,00 €	0,00 €	1.561,60 €	1.327,36 €	153,19 €	81,05 €
Importe Unitario:	128,00 €	Nuevo Importe Unitario:	128,00 €					

RECINTOS PROPUESTOS

REF.	REFERENCIA SIGPAC	CULTIVO	S/R	USO SIGPAC	Sup. Dec. admisible	Sup. Campo	Sup. Determ.	Sup. Resuelta
-557345	18-099-022-00100-0003	ALMENDROS	S		0,59		0,59	0,59
-62369	18-099-028-00260-0004	ALMENDROS	S		0,31		0,31	0,31
1700000007070756	18-099-028-00249-0001	ALMENDROS	S		0,27		0,27	0,27
1700000007070757	18-099-028-00260-0003	ALMENDROS	S		0,98		0,98	0,98
1700000007070758	18-099-009-00035-0001	ALMENDROS	S		0,71		0,71	0,71
1700000007070762	18-076-007-00062-0001	ALMENDROS	S		2,44		2,44	2,44
1700000007070765	18-076-007-00039-0001	ALMENDROS	S		2,16		2,16	2,16
1700000007070768	18-076-007-00061-0001	ALMENDROS	S		1,02		1,02	1,02
1700000007070769	18-076-007-00058-0001	ALMENDROS	S		1,42		1,42	1,42
1700000007070770	18-076-007-00059-0002	ALMENDROS	S		1,12		1,12	1,12
1700000007070771	18-076-007-00060-0002	ALMENDROS	S		1,18		1,18	1,18

(1) Con incidencias que retienen pago o deniegan el expediente.

(2) Se calcula sobre superficie declarada admisible.

(3) Aplicación del artículo 16 bis del RD 147/2023.

Puede verificar la integridad de una copia de este documento mediante la lectura del código QR adjunto o mediante el acceso a la dirección <https://ws050.juntadeandalucia.es/verificarFirma> indicando el código de VERIFICACIÓN

FIRMADO POR	RAQUEL MARIA ESPIN CRESPO	FECHA	26/06/2024
VERIFICACIÓN	Pk2jmLCR8DC45ERHX3KV56KD42RK4Q	PÁGINA	336/513





APELLIDOS Y NOMBRE / RAZÓN SOCIAL

SANCHEZ SANCHEZ MARIA LUISA

NIF
****2272*

EXPEDIENTE
1191020

RESOLUCIÓN
CONCESIÓN DE LA AYUDA

DATOS DE MANTENIMIENTO UNIDADES

GRUPO DE PAGO

ZONAS DE LIMITACIONES ESPECIFICAS

Sup. Dec. Admisible	Sup. Resuelta	Sobredecl.	% Sobredecl.
51,89	51,89	0,00	0,00

RESUMEN DE PAGOS

	IMPORTE (Euros)			
	RESUELTO	FEADER	MAPA	CAPADR
Pago realizado	2.202,22	1.871,89	216,04	114,29
A pagar	613,78	521,71	60,21	31,86
TOTAL	2.816,00	2.393,60	276,25	146,15

APLICACIÓN DE REDUCCIONES Y PENALIZACIONES (%)

Criterios de subvencionabilidad (1)	Presentación tardía	Omisión declaración	Condicionabilidad
0,00	0,00	0,00	0,00

IMPORTE (Euros)

Calculado(2)	Reducción	Penalización	Reducción Penalización (3)	Penalización adicional	Resuelto	FEADER	MAPA	CAPADR
2.816,00 €	0,00 €	0,00 €	0,00 €	0,00 €	2.816,00 €	2.393,60 €	276,25 €	146,15 €
Importe Unitario:	128,00 €	Nuevo Importe Unitario:	54,27 €					

(1) Con incidencias que retienen pago o deniegan el expediente.
 (2) Se calcula sobre superficie declarada admisible.
 (3) Aplicación del artículo 16 bis del RD 147/2023.

Puede verificar la integridad de una copia de este documento mediante la lectura del código QR adjunto o mediante el acceso a la dirección https://ws050.juntadeandalucia.es/verificarFirma indicando el código de VERIFICACIÓN				
FIRMADO POR	RAQUEL MARIA ESPIN CRESPO	FECHA	26/06/2024	
VERIFICACIÓN	Pk2jmLCR8DC45ERHX3KV56KD42RK4Q	PÁGINA	337/513	



RECINTOS PROPUESTOS

REF.	REFERENCIA SIGPAC	CULTIVO	S/R	USO SIGPAC	Sup. Dec. admisible	Sup. Campo	Sup. Determ.	Sup. Resuelta
4763412	18-099-029-00053-0001	BARBECHO TRADICIONAL	S		1,46		1,46	1,46
4763413	18-099-029-00053-0003	BARBECHO TRADICIONAL	S		1,24		1,24	1,24
4763424	18-099-029-00136-0001	BARBECHO TRADICIONAL	S		0,88		0,88	0,88
4764337	18-099-002-00085-0001	BARBECHO TRADICIONAL	S		0,98		0,98	0,98
5499194	18-071-508-00035-0003	BARBECHO TRADICIONAL	S		0,36		0,36	0,36
170000005255764	18-071-502-00085-0001	CEBADA	S		3,78		3,78	3,78
170000005255765	18-099-005-00066-0001	TRIGO BLANDO	S		0,63		0,63	0,63
170000005255766	18-099-016-00164-0001	OLIVAR	R		0,25		0,25	0,25
170000005255767	18-071-508-00035-0001	CEBADA	R		2,02		2,02	2,02
170000005255768	18-099-004-00035-0001	BARBECHO TRADICIONAL	R		3,05		3,05	3,05
170000005255769	18-099-028-00467-0002	OLIVAR	R		0,01		0,01	0,01
170000005255770	18-099-016-00591-0001	OLIVAR	R		0,09		0,09	0,09
170000005255771	18-099-028-00467-0001	OLIVAR	R		0,04		0,04	0,04
170000005255772	18-071-507-00094-0002	CEBADA	S		1,39		1,39	1,39
170000005255775	18-099-006-00237-0001	BARBECHO TRADICIONAL	R		0,28		0,28	0,28
170000005255776	18-099-006-00217-0003	CEBADA	R		1,72		1,72	1,72
170000005255777	18-099-006-00023-0001	BARBECHO TRADICIONAL	R		3,22		3,22	3,22
170000005255779	18-071-506-00089-0001	BARBECHO TRADICIONAL	R		2,19		2,19	2,19
170000005255780	18-099-028-00189-0003	BARBECHO TRADICIONAL	S		1,74		1,74	1,74
170000005255781	18-099-018-00089-0001	BARBECHO TRADICIONAL	R		0,42		0,42	0,42
170000005255783	18-099-015-00169-0003	HUERTA	R		0,07		0,07	0,07
170000005255784	18-099-015-00169-0002	HUERTA	R		0,08		0,08	0,08
170000005255785	18-071-508-00035-0001	BARBECHO TRADICIONAL	R		1,94		1,94	1,94
170000005255787	18-099-018-00234-0001	CEBADA	S		1,79		1,79	1,79
170000005255788	18-099-001-00050-0001	BARBECHO TRADICIONAL	R		6,12		6,12	6,12
170000005255789	18-099-001-00050-0002	BARBECHO TRADICIONAL	R		0,33		0,33	0,33
170000005255790	18-099-003-00115-0001	CEBADA	R		2,70		2,70	2,70
170000005255792	18-099-016-00546-0002	OLIVAR	S		0,75		0,75	0,75
170000005255793	18-099-010-00042-0001	TRIGO BLANDO	S		1,95		1,95	1,95
170000005255794	18-099-010-00043-0001	TRIGO BLANDO	S		1,08		1,08	1,08
170000005255795	18-071-507-00050-0002	CEBADA	S		3,05		3,05	3,05
170000005255796	18-099-000-09000-0024	OLIVAR	R		0,10		0,10	0,10
170000005255798	18-099-028-00164-0001	OLIVAR	R		0,36		0,36	0,36
170000005255800	18-099-015-00717-0001	OLIVAR	R		0,12		0,12	0,12
170000005255801	18-099-003-00059-0001	CEBADA	R		2,26		2,26	2,26
170000005255802	18-099-025-00219-0001	OLIVAR	R		0,08		0,08	0,08
170000005255803	18-071-506-00148-0001	BARBECHO TRADICIONAL	R		1,58		1,58	1,58
170000005255804	18-099-015-00169-0001	OLIVAR	R		0,15		0,15	0,15
170000005255806	18-099-028-00189-0004	ALMENDROS	S		0,13		0,13	0,13
170000005255807	18-099-015-00099-0001	ALMENDROS	S		0,08		0,08	0,08
170000005255808	18-099-015-00169-0004	ALMENDROS	R		0,12		0,12	0,12
170000005255809	18-099-015-00156-0001	ALMENDROS	S		0,25		0,25	0,25
170000005255810	18-099-029-00144-0001	ALMENDROS	S		0,08		0,08	0,08
170000005255811	18-099-015-00183-0001	ALMENDROS	S		0,10		0,10	0,10
170000005255812	18-099-016-00164-0003	ALMENDROS	R		0,05		0,05	0,05
170000005255813	18-099-016-00222-0002	ALMENDROS	R		0,29		0,29	0,29
170000005255814	18-099-028-00217-0001	ALMENDROS	S		0,36		0,36	0,36
170000005255815	18-099-028-00189-0006	ALMENDROS	S		0,01		0,01	0,01
170000005255816	18-099-028-00189-0005	ALMENDROS	S		0,16		0,16	0,16

INCIDENCIAS

INCIDENCIA DESCRIPCIÓN

(1) Con incidencias que retienen pago o deniegan el expediente.
 (2) Se calcula sobre superficie declarada admisible.
 (3) Aplicación del artículo 16 bis del RD 147/2023.

Puede verificar la integridad de una copia de este documento mediante la lectura del código QR adjunto o mediante el acceso a la dirección https://ws050.juntadeandalucia.es/verificarFirma indicando el código de VERIFICACIÓN					
FIRMADO POR	RAQUEL MARIA ESPIN CRESPO		FECHA		26/06/2024
VERIFICACIÓN	Pk2jmLCR8DC45ERHX3KV56KD42RK4Q		PÁGINA		338/513



INCIDENCIAS

INCIDENCIA DESCRIPCIÓN

3795 Recinto declarado con una situación de riesgo de abandono.
 Recinto:18-071-506-00089-00001 Cultivo: -
 Recinto:18-071-506-00148-00001 Cultivo: -

Datos considerados para el Cálculo de la Carga Ganadera del expediente

Superficie determinada para Cálculo Carga Ganadera: 0,00 ha
 Carga Ganadera del Expediente: 0,00 ugm/ha

Incidencias de carga ganadera

INCIDENCIA DESCRIPCIÓN

3795 Recinto declarado con una situación de riesgo de abandono.
 Recinto:18-071-506-00089-00001 Cultivo: -
 Recinto:18-071-506-00148-00001 Cultivo: -

86132 Recinto superficie forrajera que no realiza la actividad de producción de pastoreo.
 Recinto:18-099-029-00053-00001 Cultivo:20000 BARBECHO TRADICIONAL-SIN VARIEDAD Secano
 Recinto:18-099-029-00053-00003 Cultivo:20000 BARBECHO TRADICIONAL-SIN VARIEDAD Secano
 Recinto:18-099-029-00136-00001 Cultivo:20000 BARBECHO TRADICIONAL-SIN VARIEDAD Secano
 Recinto:18-099-002-00085-00001 Cultivo:20000 BARBECHO TRADICIONAL-SIN VARIEDAD Secano
 Recinto:18-071-508-00035-00003 Cultivo:20000 BARBECHO TRADICIONAL-SIN VARIEDAD Secano
 Recinto:18-099-004-00035-00001 Cultivo:20000 BARBECHO TRADICIONAL-SIN VARIEDAD Regadío
 Recinto:18-099-006-00237-00001 Cultivo:20000 BARBECHO TRADICIONAL-SIN VARIEDAD Regadío
 Recinto:18-099-006-00023-00001 Cultivo:20000 BARBECHO TRADICIONAL-SIN VARIEDAD Regadío
 Recinto:18-071-506-00089-00001 Cultivo:20000 BARBECHO TRADICIONAL-SIN VARIEDAD Regadío
 Recinto:18-099-028-00189-00003 Cultivo:20000 BARBECHO TRADICIONAL-SIN VARIEDAD Secano
 Recinto:18-099-018-00089-00001 Cultivo:20000 BARBECHO TRADICIONAL-SIN VARIEDAD Regadío
 Recinto:18-071-508-00035-00001 Cultivo:20000 BARBECHO TRADICIONAL-SIN VARIEDAD Regadío
 Recinto:18-099-001-00050-00001 Cultivo:20000 BARBECHO TRADICIONAL-SIN VARIEDAD Regadío
 Recinto:18-099-001-00050-00002 Cultivo:20000 BARBECHO TRADICIONAL-SIN VARIEDAD Regadío
 Recinto:18-071-506-00148-00001 Cultivo:20000 BARBECHO TRADICIONAL-SIN VARIEDAD Regadío

(1) Con incidencias que retienen pago o deniegan el expediente.
 (2) Se calcula sobre superficie declarada admisible.
 (3) Aplicación del artículo 16 bis del RD 147/2023.

Puede verificar la integridad de una copia de este documento mediante la lectura del código QR adjunto o mediante el acceso a la dirección https://ws050.juntadeandalucia.es/verificarFirma indicando el código de VERIFICACIÓN				
FIRMADO POR	RAQUEL MARIA ESPIN CRESPO	FECHA	26/06/2024	
VERIFICACIÓN	Pk2jmLCR8DC45ERHX3KV56KD42RK4Q	PÁGINA	339/513	



APELLIDOS Y NOMBRE / RAZÓN SOCIAL

SANTIAGO PEREZ EZEQUIEL

NIF
****5668*

EXPEDIENTE
1152258

RESOLUCIÓN
CONCESIÓN DE LA AYUDA

DATOS DE MANTENIMIENTO UNIDADES

GRUPO DE PAGO	Sup. Dec. Admisible	Sup. Resuelta	Sobredecl.	% Sobredecl.
ZONAS DE LIMITACIONES ESPECIFICAS	27,11	27,11	0,00	0,00

RESUMEN DE PAGOS

	IMPORTE (Euros)			
	RESUELTO	FEADER	MAPA	CAPADR
Pago realizado	2.816,00	2.393,60	276,25	146,15

APLICACIÓN DE REDUCCIONES Y PENALIZACIONES (%)

Criterios de subvencionabilidad (1)	Presentación tardía	Omisión declaración	Condicionalidad
0,00	0,00	0,00	0,00

IMPORTE (Euros)

Calculado(2)	Reducción	Penalización	Reducción Penalización (3)	Penalización adicional	Resuelto	FEADER	MAPA	CAPADR
2.816,00 €	0,00 €	0,00 €	0,00 €	0,00 €	2.816,00 €	2.393,60 €	276,25 €	146,15 €
Importe Unitario:	128,00 €	Nuevo Importe Unitario:	103,87 €					

RECINTOS PROPUESTOS

REF.	REFERENCIA SIGPAC	CULTIVO	S/R	USO SIGPAC	Sup. Dec. admisible	Sup. Campo	Sup. Determ.	Sup. Resuelta
-706131	18-124-002-00001-0001	ALMENDROS	S		2,70		2,70	2,70
6855179	18-124-002-00001-0005	GUISANTES	S		4,00		4,00	4,00
1700000004723441	18-124-002-00001-0005	BARBECHO TRADICIONAL	S		3,96		3,96	3,96
1700000004723443	18-124-001-00003-0005	CEBADA	S		1,52		1,52	1,52
1700000004723444	18-124-002-00002-0003	GUISANTES	S		8,53		8,53	8,53
1700000004723445	18-124-001-00001-0002	GARBANZOS	S		2,07		2,07	2,07
1700000004723446	18-124-001-00003-0002	CEBADA	S		3,10		3,10	3,10
1700000004723451	18-124-002-00001-0003	BARBECHO TRADICIONAL	S		1,23		1,23	1,23

Datos considerados para el Cálculo de la Carga Ganadera del expediente

Superficie determinada para Cálculo Carga Ganadera: 0,00 ha
Carga Ganadera del Expediente: 0,00 ugm/ha

Incidencias de carga ganadera

INCIDENCIA DESCRIPCIÓN

86132 Recinto superficie forrajera que no realiza la actividad de producción de pastoreo.
Recinto:18-124-002-00001-00005 Cultivo:20000 BARBECHO TRADICIONAL-SIN VARIEDAD Secano
Recinto:18-124-002-00001-00003 Cultivo:20000 BARBECHO TRADICIONAL-SIN VARIEDAD Secano

(1) Con incidencias que retienen pago o deniegan el expediente.
(2) Se calcula sobre superficie declarada admisible.
(3) Aplicación del artículo 16 bis del RD 147/2023.

Puede verificar la integridad de una copia de este documento mediante la lectura del código QR adjunto o mediante el acceso a la dirección https://ws050.juntadeandalucia.es/verificarFirma indicando el código de VERIFICACIÓN				
FIRMADO POR	RAQUEL MARIA ESPIN CRESPO	FECHA	26/06/2024	
VERIFICACIÓN	Pk2jmLCR8DC45ERHX3KV56KD42RK4Q	PÁGINA	340/513	



APELLIDOS Y NOMBRE / RAZÓN SOCIAL

SERRANO RAMIREZ FRANCISCO JAVIER

NIF
****2800*

EXPEDIENTE
1214960

RESOLUCIÓN
CONCESIÓN DE LA AYUDA

DATOS DE MANTENIMIENTO UNIDADES

GRUPO DE PAGO

ZONAS DE LIMITACIONES ESPECIFICAS

Sup. Dec. Admisible	Sup. Resuelta	Sobredecl.	% Sobredecl.
58,38	58,38	0,00	0,00

RESUMEN DE PAGOS

	IMPORTE (Euros)			
	RESUELTO	FEADER	MAPA	CAPADR
Pago realizado	2.493,30	2.119,31	244,59	129,40
A pagar	322,70	274,30	31,66	16,74
TOTAL	2.816,00	2.393,61	276,25	146,14

APLICACIÓN DE REDUCCIONES Y PENALIZACIONES (%)

Criterios de subvencionabilidad (1)	Presentación tardía	Omisión declaración	Condicionabilidad
0,00	0,00	0,00	0,00

IMPORTE (Euros)

Calculado(2)	Reducción	Penalización	Reducción Penalización (3)	Penalización adicional	Resuelto	FEADER	MAPA	CAPADR
2.816,00 €	0,00 €	0,00 €	0,00 €	0,00 €	2.816,00 €	2.393,60 €	276,25 €	146,15 €
Importe Unitario:	128,00 €	Nuevo Importe Unitario:	48,24 €					

(1) Con incidencias que retienen pago o deniegan el expediente.
 (2) Se calcula sobre superficie declarada admisible.
 (3) Aplicación del artículo 16 bis del RD 147/2023.

Puede verificar la integridad de una copia de este documento mediante la lectura del código QR adjunto o mediante el acceso a la dirección https://ws050.juntadeandalucia.es/verificarFirma indicando el código de VERIFICACIÓN				
FIRMADO POR	RAQUEL MARIA ESPIN CRESPO	FECHA	26/06/2024	
VERIFICACIÓN	Pk2jmLCR8DC45ERHX3KV56KD42RK4Q	PÁGINA	341/513	



RECINTOS PROPUESTOS

REF.	REFERENCIA SIGPAC	CULTIVO	S/R	USO SIGPAC	Sup. Dec. admisible	Sup. Campo	Sup. Determ.	Sup. Resuelta
-813994	18-099-006-00136-0002	ALMENDROS	R		0,35		0,35	0,35
-585229	18-099-001-00069-0001	BARBECHO TRADICIONAL	R		0,21		0,21	0,21
-508923	18-099-002-00094-0002	ALMENDROS	R		0,08		0,08	0,08
-139813	18-099-005-00159-0001	BARBECHO TRADICIONAL	S		0,72		0,72	0,72
4180669	18-099-002-00094-0001	ALMENDROS	R		1,63		1,63	1,63
4227712	18-099-008-00166-0001	ALMENDROS	S		1,43		1,43	1,43
4227794	18-099-008-00166-0002	ALMENDROS	S		0,44		0,44	0,44
4646898	18-099-010-00095-0001	CEBADA	S		2,99		2,99	2,99
4652383	18-099-006-00136-0001	ALMENDROS	R		3,17		3,17	3,17
5571823	18-099-002-00016-0001	TRIGO BLANDO	R		2,48		2,48	2,48
5571824	18-099-002-00016-0002	TRIGO BLANDO	R		0,37		0,37	0,37
5571849	18-099-005-00039-0001	BARBECHO TRADICIONAL	R		0,40		0,40	0,40
5571850	18-099-005-00157-0001	BARBECHO TRADICIONAL	R		0,71		0,71	0,71
5774678	18-099-017-00384-0002	OTROS FRUTALES	S		0,06		0,06	0,06
6919919	18-099-015-00267-0004	BARBECHO TRADICIONAL	R		0,18		0,18	0,18
6919942	18-099-018-00141-0001	BARBECHO TRADICIONAL	R		0,07		0,07	0,07
6919943	18-099-018-00141-0002	OTROS FRUTALES	R		0,02		0,02	0,02
6919944	18-099-018-00141-0003	OTROS FRUTALES	R		0,04		0,04	0,04
1700000006567880	18-099-001-00010-0001	BARBECHO TRADICIONAL	R		0,46		0,46	0,46
1700000006567881	18-099-001-00051-0001	BARBECHO TRADICIONAL	R		0,92		0,92	0,92
1700000006567884	18-099-001-00069-0001	BARBECHO TRADICIONAL	R		2,55		2,55	2,55
1700000006567885	18-099-003-00127-0001	CEBADA	R		0,70		0,70	0,70
1700000006567888	18-099-011-00020-0001	ALMENDROS	S		1,91		1,91	1,91
1700000006567891	18-099-004-00006-0001	CEBADA	S		0,65		0,65	0,65
1700000006567895	18-099-003-00102-0001	ALMENDROS	R		0,65		0,65	0,65
1700000006567896	18-099-015-00283-0002	CEBADA	R		0,45		0,45	0,45
1700000006567901	18-099-006-00140-0002	ALMENDROS	R		0,31		0,31	0,31
1700000006567902	18-099-016-00588-0001	OLIVAR	R		0,10		0,10	0,10
1700000006567904	18-099-018-00037-0001	OLIVAR	R		0,42		0,42	0,42
1700000006567905	18-099-016-00190-0002	OLIVAR	R		0,03		0,03	0,03
1700000006567906	18-099-016-00582-0002	VIÑEDO VINIFICACIÓN	R		0,04		0,04	0,04
1700000006567907	18-099-016-00582-0001	OLIVAR	R		0,16		0,16	0,16
1700000006567908	18-099-017-00384-0001	ALMENDROS	S		0,41		0,41	0,41
1700000006567911	18-099-007-00024-0001	ALMENDROS	R		0,81		0,81	0,81
1700000006567912	18-099-007-00025-0001	ALMENDROS	R		1,00		1,00	1,00
1700000006567913	18-099-029-00024-0001	ALMENDROS	S		1,14		1,14	1,14
1700000006567914	18-099-029-00025-0001	ALMENDROS	S		1,09		1,09	1,09
1700000006567915	18-099-029-00027-0002	ALMENDROS	S		0,82		0,82	0,82
1700000006567916	18-099-025-00116-0001	ALMENDROS	S		0,27		0,27	0,27
1700000006567917	18-099-006-00140-0003	ALMENDROS	R		0,05		0,05	0,05
1700000006567918	18-099-007-00029-0001	ALMENDROS	R		4,31		4,31	4,31
1700000006567919	18-099-005-00035-0001	ALMENDROS	R		1,04		1,04	1,04
1700000006567920	18-099-006-00140-0001	ALMENDROS	R		2,02		2,02	2,02
1700000006567921	18-099-002-00078-0001	ALMENDROS	R		1,67		1,67	1,67
1700000006567922	18-099-007-00021-0001	ALMENDROS	R		1,30		1,30	1,30
1700000006567923	18-099-006-05012-0001	ALMENDROS	R		0,01		0,01	0,01
1700000006567924	18-099-006-05012-0002	ALMENDROS	R		0,36		0,36	0,36
1700000006567926	18-099-010-00026-0001	ALMENDROS	S		1,96		1,96	1,96
1700000006567927	18-099-008-00037-0001	ALMENDROS	S		1,79		1,79	1,79
1700000006567928	18-099-008-00038-0001	ALMENDROS	S		1,70		1,70	1,70
1700000006567929	18-099-010-00068-0001	ALMENDROS	S		0,83		0,83	0,83
1700000006567930	18-099-010-00069-0001	ALMENDROS	S		0,71		0,71	0,71

(1) Con incidencias que retienen pago o deniegan el expediente.
 (2) Se calcula sobre superficie declarada admisible.
 (3) Aplicación del artículo 16 bis del RD 147/2023.

Puede verificar la integridad de una copia de este documento mediante la lectura del código QR adjunto o mediante el acceso a la dirección https://ws050.juntadeandalucia.es/verificarFirma indicando el código de VERIFICACIÓN					
FIRMADO POR	RAQUEL MARIA ESPIN CRESPO		FECHA		26/06/2024
VERIFICACIÓN	Pk2jmLCR8DC45ERHX3KV56KD42RK4Q		PÁGINA		342/513



RECINTOS PROPUESTOS

REF.	REFERENCIA SIGPAC	CULTIVO	S/R	USO SIGPAC	Sup. Dec. admisible	Sup. Campo	Sup. Determ.	Sup. Resuelta
170000006567931	18-099-008-00025-0001	ALMENDROS	S		0,94		0,94	0,94
170000006567932	18-099-010-00039-0001	ALMENDROS	S		1,64		1,64	1,64
170000006567933	18-099-010-00027-0001	ALMENDROS	S		1,52		1,52	1,52
170000006567934	18-099-008-00168-0001	ALMENDROS	S		1,13		1,13	1,13
170000006567935	18-099-011-00005-0001	ALMENDROS	S		1,98		1,98	1,98
170000006567937	18-099-028-00200-0001	ALMENDROS	S		0,25		0,25	0,25
170000006567938	18-099-022-00056-0001	ALMENDROS	S		0,54		0,54	0,54
170000006567940	18-099-014-00012-0001	ALMENDROS	S		0,90		0,90	0,90
170000006567941	18-099-014-00012-0002	ALMENDROS	S		0,12		0,12	0,12
170000006567942	18-099-029-00028-0002	ALMENDROS	S		0,58		0,58	0,58
170000006567943	18-099-029-00011-0001	ALMENDROS	S		0,79		0,79	0,79

INCIDENCIAS

INCIDENCIA DESCRIPCIÓN

- 452 Actividad agraria declarada en un recinto no compatible con el uso PA, PR o PS asignado en SIGPAC para ese recinto.
Recinto:18-099-029-00027-00003 Cultivo:62000 PASTOS PERMANENTES DE 5 O MAS AÑOS-SIN VARIEDAD Secano USO ASIGNADO EN SIGPAC:PS
- 3795 Recinto declarado con una situación de riesgo de abandono.
Recinto:18-099-001-00010-00001 Cultivo: -
Recinto:18-099-001-00051-00001 Cultivo: -
Recinto:18-099-005-00159-00001 Cultivo: -
- 86119 Carga ganadera NO cumple con el valor mínimo de 0,2 UGM/ha.
Recinto:18-099-029-00027-00003 Cultivo:62000 PASTOS PERMANENTES DE 5 O MAS AÑOS-SIN VARIEDAD Secano Carga Ganadera:0
- 86121 Recinto superficie forrajera que no realiza la actividad de producción de pastoreo.
Recinto:18-099-029-00027-00003 Cultivo:62000 PASTOS PERMANENTES DE 5 O MAS AÑOS-SIN VARIEDAD Secano Actividad Agraria del recinto:2
- 86122 Recinto superficie forrajera que realiza la actividad de producción de pastoreo y no declara el o los códigos del Registro de Explotaciones Ganaderas de Andalucía, REGA.
Recinto:18-099-029-00027-00003 Cultivo:62000 PASTOS PERMANENTES DE 5 O MAS AÑOS-SIN VARIEDAD Secano
- 86124 Recinto de forrajera para Cálculo de Carga Ganadera que No pertenece a Explotación.
Recinto:18-099-029-00027-00003 Cultivo:62000 PASTOS PERMANENTES DE 5 O MAS AÑOS-SIN VARIEDAD Secano

Datos considerados para el Cálculo de la Carga Ganadera del expediente

Superficie determinada para Cálculo Carga Ganadera: 0,00 ha
Carga Ganadera del Expediente: 0,00 ugm/ha

Incidenias de carga ganadera

INCIDENCIA DESCRIPCIÓN

- 452 Actividad agraria declarada en un recinto no compatible con el uso PA, PR o PS asignado en SIGPAC para ese recinto.
Recinto:18-099-029-00027-00003 Cultivo:62000 PASTOS PERMANENTES DE 5 O MAS AÑOS-SIN VARIEDAD Secano USO ASIGNADO EN SIGPAC:PS
- 3795 Recinto declarado con una situación de riesgo de abandono.
Recinto:18-099-005-00159-00001 Cultivo: -
Recinto:18-099-001-00010-00001 Cultivo: -
Recinto:18-099-001-00051-00001 Cultivo: -
- 86122 Recinto superficie forrajera que realiza la actividad de producción de pastoreo y no declara el o los códigos del Registro de Explotaciones Ganaderas de Andalucía, REGA.
Recinto:18-099-029-00027-00003 Cultivo:62000 PASTOS PERMANENTES DE 5 O MAS AÑOS-SIN VARIEDAD Secano
- 86124 Recinto de forrajera para Cálculo de Carga Ganadera que No pertenece a Explotación.
Recinto:18-099-029-00027-00003 Cultivo:62000 PASTOS PERMANENTES DE 5 O MAS AÑOS-SIN VARIEDAD Secano
- 86128 Recinto de Forrajeras que no ha contabilizado para Carga Ganadera por no tener una explotación válida para el cálculo de la Carga Ganadera
Recinto:18-099-029-00027-00003 Cultivo:62 PASTOS PERMANENTES DE 5 O MAS AÑOS-

(1) Con incidencias que retienen pago o deniegan el expediente.
(2) Se calcula sobre superficie declarada admisible.
(3) Aplicación del artículo 16 bis del RD 147/2023.

Puede verificar la integridad de una copia de este documento mediante la lectura del código QR adjunto o mediante el acceso a la dirección https://ws050.juntadeandalucia.es/verificarFirma indicando el código de VERIFICACIÓN				
FIRMADO POR	RAQUEL MARIA ESPIN CRESPO	FECHA	26/06/2024	
VERIFICACIÓN	Pk2jmLCR8DC45ERHX3KV56KD42RK4Q	PÁGINA	343/513	



86132	Recinto superficie forrajera que no realiza la actividad de producción de pastoreo.
Recinto:18-099-001-00069-00001	Cultivo:20000 BARBECHO TRADICIONAL-SIN VARIEDAD Regadío
Recinto:18-099-005-00159-00001	Cultivo:20000 BARBECHO TRADICIONAL-SIN VARIEDAD Secano
Recinto:18-099-005-00039-00001	Cultivo:20000 BARBECHO TRADICIONAL-SIN VARIEDAD Regadío
Recinto:18-099-005-00157-00001	Cultivo:20000 BARBECHO TRADICIONAL-SIN VARIEDAD Regadío
Recinto:18-099-015-00267-00004	Cultivo:20000 BARBECHO TRADICIONAL-SIN VARIEDAD Regadío
Recinto:18-099-018-00141-00001	Cultivo:20000 BARBECHO TRADICIONAL-SIN VARIEDAD Regadío
Recinto:18-099-001-00010-00001	Cultivo:20000 BARBECHO TRADICIONAL-SIN VARIEDAD Regadío
Recinto:18-099-001-00051-00001	Cultivo:20000 BARBECHO TRADICIONAL-SIN VARIEDAD Regadío
Recinto:18-099-001-00069-00001	Cultivo:20000 BARBECHO TRADICIONAL-SIN VARIEDAD Regadío
Recinto:18-099-029-00027-00003	Cultivo:62000 PASTOS PERMANENTES DE 5 O MAS AÑOS-SIN VARIEDAD Secano

(1) Con incidencias que retienen pago o deniegan el expediente.
(2) Se calcula sobre superficie declarada admisible.
(3) Aplicación del artículo 16 bis del RD 147/2023.

Puede verificar la integridad de una copia de este documento mediante la lectura del código QR adjunto o mediante el acceso a la dirección https://ws050.juntadeandalucia.es/verificarFirma indicando el código de VERIFICACIÓN				
FIRMADO POR	RAQUEL MARIA ESPIN CRESPO	FECHA	26/06/2024	
VERIFICACIÓN	Pk2jmlCR8DC45ERHX3KV56KD42RK4Q	PÁGINA	344/513	



APELLIDOS Y NOMBRE / RAZÓN SOCIAL

SOTO RODRIGUEZ NARCISO

NIF
****7885*

EXPEDIENTE
1144852

RESOLUCIÓN
CONCESIÓN DE LA AYUDA

DATOS DE MANTENIMIENTO UNIDADES

GRUPO DE PAGO	Sup. Dec. Admisible	Sup. Resuelta	Sobredecl.	% Sobredecl.
ZONAS DE LIMITACIONES ESPECIFICAS	474,83	474,83	0,00	0,00

RESUMEN DE PAGOS

	IMPORTE (Euros)			
	RESUELTO	FEADER	MAPA	CAPADR
A pagar	2.787,84	2.369,66	273,49	144,69

APLICACIÓN DE REDUCCIONES Y PENALIZACIONES (%)

Criterios de subvencionabilidad (1)	Presentación tardía	Omisión declaración	Condicionabilidad
0,00	0,00	1,00	0,00

IMPORTE (Euros)

Calculado(2)	Reducción	Penalización	Reducción Penalización (3)	Penalización adicional	Resuelto	FEADER	MAPA	CAPADR
2.816,00 €	0,00 €	0,00 €	0,00 €	0,00 €	2.787,84 €	2.369,66 €	273,49 €	144,69 €
Importe Unitario:	128,00 €	Nuevo Importe Unitario:	5,93 €					

(1) Con incidencias que retienen pago o deniegan el expediente.
 (2) Se calcula sobre superficie declarada admisible.
 (3) Aplicación del artículo 16 bis del RD 147/2023.

Puede verificar la integridad de una copia de este documento mediante la lectura del código QR adjunto o mediante el acceso a la dirección https://ws050.juntadeandalucia.es/verificarFirma indicando el código de VERIFICACIÓN					
FIRMADO POR	RAQUEL MARIA ESPIN CRESPO		FECHA		26/06/2024
VERIFICACIÓN	Pk2jmLCR8DC45ERHX3KV56KD42RK4Q		PÁGINA		345/513



RECINTOS PROPUESTOS

REF.	REFERENCIA SIGPAC	CULTIVO	S/R	USO SIGPAC	Sup. Dec. admisible	Sup. Campo	Sup. Determ.	Sup. Resuelta
5257923	18-096-023-00018-0002	PASTOS PERMANENTES DE 5 O MAS AÑOS	S		1,82		1,82	1,82
5257934	18-096-023-00009-0002	PASTOS PERMANENTES DE 5 O MAS AÑOS	S		6,86		6,86	6,86
5257971	18-096-023-00010-0002	PASTOS PERMANENTES DE 5 O MAS AÑOS	S		1,37		1,37	1,37
5257972	18-096-023-00010-0003	PASTOS PERMANENTES DE 5 O MAS AÑOS	S		9,94		9,94	9,94
5257976	18-096-023-00060-0001	PASTOS PERMANENTES DE 5 O MAS AÑOS	S		7,93		7,93	7,93
5275144	18-096-008-00012-0001	PASTOS PERMANENTES DE 5 O MAS AÑOS	S		60,13		60,13	60,13
5275145	18-096-008-00012-0002	PASTOS PERMANENTES DE 5 O MAS AÑOS	S		0,21		0,21	0,21
5509881	18-096-023-00009-0003	PASTOS DE MENOS DE 5 AÑOS	R		6,56		6,56	6,56
5509889	18-096-023-00018-0003	PASTOS DE MENOS DE 5 AÑOS	S		1,04		1,04	1,04
5509901	18-096-023-00038-0001	PASTOS DE MENOS DE 5 AÑOS	S		3,41		3,41	3,41
5509909	18-096-023-00055-0001	PASTOS DE MENOS DE 5 AÑOS	S		1,71		1,71	1,71
5509916	18-096-024-00012-0001	PASTOS PERMANENTES DE 5 O MAS AÑOS	S		2,03		2,03	2,03
6849153	18-096-022-00110-0002	PASTOS PERMANENTES DE 5 O MAS AÑOS	S		1,22		1,22	1,22
6849155	18-096-022-00110-0004	PASTOS PERMANENTES DE 5 O MAS AÑOS	S		0,17		0,17	0,17
6849157	18-096-022-00114-0001	PASTOS PERMANENTES DE 5 O MAS AÑOS	S		5,33		5,33	5,33
6849159	18-096-023-00054-0002	PASTOS PERMANENTES DE 5 O MAS AÑOS	S		1,46		1,46	1,46
6849161	18-096-024-00007-0001	PASTOS PERMANENTES DE 5 O MAS AÑOS	S		0,25		0,25	0,25
6849163	18-096-023-00025-0003	PASTOS PERMANENTES DE 5 O MAS AÑOS	S		3,67		3,67	3,67
6849166	18-096-023-00030-0001	PASTOS PERMANENTES DE 5 O MAS AÑOS	S		1,91		1,91	1,91
6849194	18-096-023-00047-0004	PASTOS DE MENOS DE 5 AÑOS	S		1,34		1,34	1,34
6849197	18-096-024-00008-0001	PASTOS DE MENOS DE 5 AÑOS	S		1,01		1,01	1,01
6849200	18-096-023-00051-0002	PASTOS DE MENOS DE 5 AÑOS	S		1,19		1,19	1,19
6930442	18-096-024-00002-0001	PASTOS PERMANENTES DE 5 O MAS AÑOS	S		59,08		59,08	59,08
6930443	18-096-022-00116-0001	PASTOS PERMANENTES DE 5 O MAS AÑOS	S		2,05		2,05	2,05
6930444	18-096-024-00002-0008	PASTOS PERMANENTES DE 5 O MAS AÑOS	S		0,10		0,10	0,10
6930445	18-096-024-00002-0003	PASTOS PERMANENTES DE 5 O MAS AÑOS	S		1,82		1,82	1,82
6930446	18-096-024-00005-0001	PASTOS PERMANENTES DE 5 O MAS AÑOS	S		1,09		1,09	1,09
6930447	18-096-024-00002-0009	PASTOS PERMANENTES DE 5 O MAS AÑOS	S		0,16		0,16	0,16
6930448	18-096-024-00006-0001	PASTOS PERMANENTES DE 5 O MAS AÑOS	S		7,77		7,77	7,77
6930449	18-096-022-00105-0001	PASTOS PERMANENTES DE 5 O MAS AÑOS	S		8,22		8,22	8,22
6930450	18-096-024-00015-0001	PASTOS PERMANENTES DE 5 O MAS AÑOS	S		19,24		19,24	19,24
6930451	18-096-022-00115-0001	PASTOS PERMANENTES DE 5 O MAS AÑOS	S		2,73		2,73	2,73
6930452	18-096-022-00111-0002	PASTOS PERMANENTES DE 5 O MAS AÑOS	S		2,27		2,27	2,27
1700000005855563	18-096-007-00006-0001	PASTOS PERMANENTES DE 5 O MAS AÑOS	S		0,21		0,21	0,21
1700000005855568	18-096-023-00041-0001	PASTOS PERMANENTES DE 5 O MAS AÑOS	S		68,26		68,26	68,26
1700000005855569	18-096-021-00313-0001	PASTOS PERMANENTES DE 5 O MAS AÑOS	S		0,94		0,94	0,94
1700000005855570	18-096-007-00006-0002	PASTOS PERMANENTES DE 5 O MAS AÑOS	S		68,84		68,84	68,84
1700000005855571	18-096-007-00035-0001	PASTOS PERMANENTES DE 5 O MAS AÑOS	S		96,25		96,25	96,25
1700000005855573	18-096-023-00054-0001	PASTOS PERMANENTES DE 5 O MAS AÑOS	S		14,24		14,24	14,24
1700000005855574	18-096-021-00018-0001	PASTOS PERMANENTES DE 5 O MAS AÑOS	S		1,00		1,00	1,00

INCIDENCIAS

INCIDENCIA DESCRIPCIÓN

256 Solicitud con recintos no declarados en campaña actual con una reducción por omisión de superficie superior al 3%
CÓDIGO PARA EL PORCENTAJE DE REDUCCIÓN POR OMISIÓN QUE CORRESPONDE A LA SOLICITUD:1

Datos considerados para el Cálculo de la Carga Ganadera del expediente

Superficie determinada para Cálculo Carga Ganadera: 474,83 ha
Carga Ganadera del Expediente: 0,28 ugm/ha

Explotación Especie Ugm Calculada para CG

(1) Con incidencias que retienen pago o deniegan el expediente.
(2) Se calcula sobre superficie declarada admisible.
(3) Aplicación del artículo 16 bis del RD 147/2023.

Puede verificar la integridad de una copia de este documento mediante la lectura del código QR adjunto o mediante el acceso a la dirección https://ws050.juntadeandalucia.es/verificarFirma indicando el código de VERIFICACIÓN					
FIRMADO POR	RAQUEL MARIA ESPIN CRESPO		FECHA		26/06/2024
VERIFICACIÓN	Pk2jmLCR8DC45ERHX3KV56KD42RK4Q		PÁGINA		346/513



Datos considerados para el Cálculo de la Carga Ganadera del expediente

Explotación	Especie	Ugm Calculada para CG
ES180940000072	BOVINA	129,65
ES180940000311	BOVINA	1,27

Recintos Determinados para el Cálculo de Garga Ganadera

REF.	REFERENCIA SIGPAC	CULTIVO	DESCRIPCIÓN CULTIVO	S/R	SUP. RESUELTA (ha)
5257923	18-096-023-00018-00002	62000	PASTOS PERMANENTES DE 5 O MAS AÑOS-SIN VARIEDAD	S	1,82
5257934	18-096-023-00009-00002	62000	PASTOS PERMANENTES DE 5 O MAS AÑOS-SIN VARIEDAD	S	6,86
5257971	18-096-023-00010-00002	62000	PASTOS PERMANENTES DE 5 O MAS AÑOS-SIN VARIEDAD	S	1,37
5257972	18-096-023-00010-00003	62000	PASTOS PERMANENTES DE 5 O MAS AÑOS-SIN VARIEDAD	S	9,94
5257976	18-096-023-00060-00001	62000	PASTOS PERMANENTES DE 5 O MAS AÑOS-SIN VARIEDAD	S	7,93
5275144	18-096-008-00012-00001	62000	PASTOS PERMANENTES DE 5 O MAS AÑOS-SIN VARIEDAD	S	60,13
5275145	18-096-008-00012-00002	62000	PASTOS PERMANENTES DE 5 O MAS AÑOS-SIN VARIEDAD	S	0,21
5509881	18-096-023-00009-00003	63000	PASTOS DE MENOS DE 5 AÑOS-SIN VARIEDAD	R	6,56
5509889	18-096-023-00018-00003	63000	PASTOS DE MENOS DE 5 AÑOS-SIN VARIEDAD	S	1,04
5509901	18-096-023-00038-00001	63000	PASTOS DE MENOS DE 5 AÑOS-SIN VARIEDAD	S	3,41
5509909	18-096-023-00055-00001	63000	PASTOS DE MENOS DE 5 AÑOS-SIN VARIEDAD	S	1,71
5509916	18-096-024-00012-00001	62000	PASTOS PERMANENTES DE 5 O MAS AÑOS-SIN VARIEDAD	S	2,03
6849153	18-096-022-00110-00002	62000	PASTOS PERMANENTES DE 5 O MAS AÑOS-SIN VARIEDAD	S	1,22
6849155	18-096-022-00110-00004	62000	PASTOS PERMANENTES DE 5 O MAS AÑOS-SIN VARIEDAD	S	0,17
6849157	18-096-022-00114-00001	62000	PASTOS PERMANENTES DE 5 O MAS AÑOS-SIN VARIEDAD	S	5,33
6849159	18-096-023-00054-00002	62000	PASTOS PERMANENTES DE 5 O MAS AÑOS-SIN VARIEDAD	S	1,46
6849161	18-096-024-00007-00001	62000	PASTOS PERMANENTES DE 5 O MAS AÑOS-SIN VARIEDAD	S	0,25
6849163	18-096-023-00025-00003	62000	PASTOS PERMANENTES DE 5 O MAS AÑOS-SIN VARIEDAD	S	3,67
6849166	18-096-023-00030-00001	62000	PASTOS PERMANENTES DE 5 O MAS AÑOS-SIN VARIEDAD	S	1,91
6849194	18-096-023-00047-00004	63000	PASTOS DE MENOS DE 5 AÑOS-SIN VARIEDAD	S	1,34
6849197	18-096-024-00008-00001	63000	PASTOS DE MENOS DE 5 AÑOS-SIN VARIEDAD	S	1,01
6849200	18-096-023-00051-00002	63000	PASTOS DE MENOS DE 5 AÑOS-SIN VARIEDAD	S	1,19
6930442	18-096-024-00002-00001	62000	PASTOS PERMANENTES DE 5 O MAS AÑOS-SIN VARIEDAD	S	59,08
6930443	18-096-022-00116-00001	62000	PASTOS PERMANENTES DE 5 O MAS AÑOS-SIN VARIEDAD	S	2,05
6930444	18-096-024-00002-00008	62000	PASTOS PERMANENTES DE 5 O MAS AÑOS-SIN VARIEDAD	S	0,10
6930445	18-096-024-00002-00003	62000	PASTOS PERMANENTES DE 5 O MAS AÑOS-SIN VARIEDAD	S	1,82
6930446	18-096-024-00005-00001	62000	PASTOS PERMANENTES DE 5 O MAS AÑOS-SIN VARIEDAD	S	1,09
6930447	18-096-024-00002-00009	62000	PASTOS PERMANENTES DE 5 O MAS AÑOS-SIN VARIEDAD	S	0,16
6930448	18-096-024-00006-00001	62000	PASTOS PERMANENTES DE 5 O MAS AÑOS-SIN VARIEDAD	S	7,77
6930449	18-096-022-00105-00001	62000	PASTOS PERMANENTES DE 5 O MAS AÑOS-SIN VARIEDAD	S	8,22
6930450	18-096-024-00015-00001	62000	PASTOS PERMANENTES DE 5 O MAS AÑOS-SIN VARIEDAD	S	19,24
6930451	18-096-022-00115-00001	62000	PASTOS PERMANENTES DE 5 O MAS AÑOS-SIN VARIEDAD	S	2,73
6930452	18-096-022-00111-00002	62000	PASTOS PERMANENTES DE 5 O MAS AÑOS-SIN VARIEDAD	S	2,27
1700000005855563	18-096-007-00006-00001	62000	PASTOS PERMANENTES DE 5 O MAS AÑOS-SIN VARIEDAD	S	0,21

(1) Con incidencias que retienen pago o deniegan el expediente.
 (2) Se calcula sobre superficie declarada admisible.
 (3) Aplicación del artículo 16 bis del RD 147/2023.

Puede verificar la integridad de una copia de este documento mediante la lectura del código QR adjunto o mediante el acceso a la dirección https://ws050.juntadeandalucia.es/verificarFirma indicando el código de VERIFICACIÓN					
FIRMADO POR	RAQUEL MARIA ESPIN CRESPO		FECHA		26/06/2024
VERIFICACIÓN	Pk2jmLCR8DC45ERHX3KV56KD42RK4Q		PÁGINA		347/513



Recintos Determinados para el Cálculo de Garga Ganadera

REF.	REFERENCIA SIGPAC	CULTIVO	DESCRIPCIÓN CULTIVO	S/R	SUP. RESUELTA (ha)
170000005855568	18-096-023-00041-00001	62000	PASTOS PERMANENTES DE 5 O MAS AÑOS-SIN VARIEDAD	S	68,26
170000005855569	18-096-021-00313-00001	62000	PASTOS PERMANENTES DE 5 O MAS AÑOS-SIN VARIEDAD	S	0,94
170000005855570	18-096-007-00006-00002	62000	PASTOS PERMANENTES DE 5 O MAS AÑOS-SIN VARIEDAD	S	68,84
170000005855571	18-096-007-00035-00001	62000	PASTOS PERMANENTES DE 5 O MAS AÑOS-SIN VARIEDAD	S	96,25
170000005855573	18-096-023-00054-00001	62000	PASTOS PERMANENTES DE 5 O MAS AÑOS-SIN VARIEDAD	S	14,24
170000005855574	18-096-021-00018-00001	62000	PASTOS PERMANENTES DE 5 O MAS AÑOS-SIN VARIEDAD	S	1,00

(1) Con incidencias que retienen pago o deniegan el expediente.
(2) Se calcula sobre superficie declarada admisible.
(3) Aplicación del artículo 16 bis del RD 147/2023.

Puede verificar la integridad de una copia de este documento mediante la lectura del código QR adjunto o mediante el acceso a la dirección <https://ws050.juntadeandalucia.es/verificarFirma> indicando el código de VERIFICACIÓN

FIRMADO POR	RAQUEL MARIA ESPIN CRESPO	FECHA	26/06/2024
VERIFICACIÓN	Pk2jmLCR8DC45ERHX3KV56KD42RK4Q	PÁGINA	348/513



**APELLIDOS Y NOMBRE / RAZÓN SOCIAL**

TAPIAS NAVAS VICTOR

NIF

****1407*

EXPEDIENTE

1204453

RESOLUCIÓN

CONCESIÓN DE LA AYUDA

DATOS DE MANTENIMIENTO UNIDADES

GRUPO DE PAGO	Sup. Dec. Admisible	Sup. Resuelta	Sobredecl.	% Sobredecl.
ZONAS DE LIMITACIONES ESPECIFICAS	10,43	10,43	0,00	0,00

RESUMEN DE PAGOS

	IMPORTE (Euros)			
	RESUELTO	FEADER	MAPA	CAPADR
Pago realizado	1.335,04	1.134,78	130,97	69,29

APLICACIÓN DE REDUCCIONES Y PENALIZACIONES (%)

Criterios de subvencionabilidad (1)	Presentación tardía	Omisión declaración	Condicionalidad
0,00	0,00	0,00	0,00

IMPORTE (Euros)

Calculado(2)	Reducción	Penalización	Reducción Penalización (3)	Penalización adicional	Resuelto	FEADER	MAPA	CAPADR
1.335,04 €	0,00 €	0,00 €	0,00 €	0,00 €	1.335,04 €	1.134,78 €	130,97 €	69,29 €
Importe Unitario:	128,00 €	Nuevo Importe Unitario:	128,00 €					

RECINTOS PROPUESTOS

REF.	REFERENCIA SIGPAC	CULTIVO	S/R	USO SIGPAC	Sup. Dec. admisible	Sup. Campo	Sup. Determ.	Sup. Resuelta
5274327	18-119-005-00157-0001	ALMENDROS	R		0,10		0,10	0,10
5274328	18-119-005-00157-0002	AVENA	R		0,26		0,26	0,26
1700000006777738	18-119-003-00125-0002	AVENA	R		0,24		0,24	0,24
1700000006777739	18-119-003-00269-0003	AVENA	R		0,12		0,12	0,12
1700000006777742	18-119-008-00021-0001	AVENA	R		1,17		1,17	1,17
1700000006777743	18-119-008-00007-0001	AVENA	R		3,09		3,09	3,09
1700000006777763	18-119-012-00004-0002	PASTOS PERMANENTES DE 5 O MAS AÑOS	S		2,90		2,90	2,90
1700000006777772	18-119-012-00012-0002	PASTOS PERMANENTES DE 5 O MAS AÑOS	S		2,45		2,45	2,45
1700000006777783	18-119-003-00125-0001	ALMENDROS	R		0,10		0,10	0,10

INCIDENCIAS**INCIDENCIA DESCRIPCIÓN**

- 3972 Recinto ficticio del que forma parte un recinto real cuyo identificativo presenta errores en las Declaraciones de pastos.
Recinto:18-119-900-99000-99001 Cultivo: -
- 86119 Carga ganadera NO cumple con el valor mínimo de 0,2 UGM/ha.
Recinto:18-119-900-99000-99001 Cultivo:62000 PASTOS PERMANENTES DE 5 O MAS AÑOS-SIN VARIEDAD Secano Carga Ganadera:0,15

(1) Con incidencias que retienen pago o deniegan el expediente.

(2) Se calcula sobre superficie declarada admisible.

(3) Aplicación del artículo 16 bis del RD 147/2023.

Puede verificar la integridad de una copia de este documento mediante la lectura del código QR adjunto o mediante el acceso a la dirección <https://ws050.juntadeandalucia.es/verificarFirma> indicando el código de VERIFICACIÓN

FIRMADO POR	RAQUEL MARIA ESPIN CRESPO	FECHA	26/06/2024
VERIFICACIÓN	Pk2jmLCR8DC45ERHX3KV56KD42RK4Q	PÁGINA	349/513





Datos considerados para el Cálculo de la Carga Ganadera del expediente

Superficie determinada para Cálculo Carga Ganadera: 1.259,90 ha
Carga Ganadera del Expediente: 0,15 ugm/ha

Explotación	Especie	Ugm Calculada para CG
ES180980000055	BOVINA	148,45
ES181170023000	BOVINA	3,72
ES410780000185	BOVINA	23,84
ES410780000185	PORCINO	1,73
ES410780000266	BOVINA	10,73

Recintos Determinados para el Cálculo de Carga Ganadera

REF.	REFERENCIA SIGPAC	CULTIVO	DESCRIPCIÓN CULTIVO	S/R	SUP. RESUELTA (ha)
-1613386	18-100-017-00031-00061	62000	PASTOS PERMANENTES DE 5 O MAS AÑOS-SIN VARIEDAD	S	188,96
-1613385	18-100-017-00031-00012	62000	PASTOS PERMANENTES DE 5 O MAS AÑOS-SIN VARIEDAD	S	89,82
-572536	41-078-011-00102-00002	62000	PASTOS PERMANENTES DE 5 O MAS AÑOS-SIN VARIEDAD	S	0,00
4548977	18-119-900-99000-99001	62000	PASTOS PERMANENTES DE 5 O MAS AÑOS-SIN VARIEDAD	S	97,94
1700000006777744	18-100-031-00003-00005	62000	PASTOS PERMANENTES DE 5 O MAS AÑOS-SIN VARIEDAD	S	306,15
1700000006777745	18-100-031-00003-00010	62000	PASTOS PERMANENTES DE 5 O MAS AÑOS-SIN VARIEDAD	S	74,55
1700000006777747	18-100-017-00032-00012	62000	PASTOS PERMANENTES DE 5 O MAS AÑOS-SIN VARIEDAD	S	6,31
1700000006777748	18-100-031-00004-00012	62000	PASTOS PERMANENTES DE 5 O MAS AÑOS-SIN VARIEDAD	S	60,09
1700000006777749	18-100-031-00003-00021	62000	PASTOS PERMANENTES DE 5 O MAS AÑOS-SIN VARIEDAD	S	11,76
1700000006777750	18-100-031-00003-00018	62000	PASTOS PERMANENTES DE 5 O MAS AÑOS-SIN VARIEDAD	S	0,71
1700000006777752	18-100-031-00004-00027	62000	PASTOS PERMANENTES DE 5 O MAS AÑOS-SIN VARIEDAD	S	13,76
1700000006777753	18-100-031-00004-00024	62000	PASTOS PERMANENTES DE 5 O MAS AÑOS-SIN VARIEDAD	S	2,32
1700000006777754	18-100-031-00004-00021	62000	PASTOS PERMANENTES DE 5 O MAS AÑOS-SIN VARIEDAD	S	111,36
1700000006777755	18-100-031-00004-00013	62000	PASTOS PERMANENTES DE 5 O MAS AÑOS-SIN VARIEDAD	S	188,93
1700000006777764	41-078-011-00064-00001	62000	PASTOS PERMANENTES DE 5 O MAS AÑOS-SIN VARIEDAD	S	2,46
1700000006777765	41-078-011-00064-00002	62000	PASTOS PERMANENTES DE 5 O MAS AÑOS-SIN VARIEDAD	S	5,29
1700000006777766	41-078-011-00102-00001	62000	PASTOS PERMANENTES DE 5 O MAS AÑOS-SIN VARIEDAD	S	12,74
1700000006777767	41-078-011-00065-00011	62000	PASTOS PERMANENTES DE 5 O MAS AÑOS-SIN VARIEDAD	S	54,73
1700000006777768	41-078-011-00101-00001	62000	PASTOS PERMANENTES DE 5 O MAS AÑOS-SIN VARIEDAD	S	16,71
1700000006777770	41-078-011-00064-00005	62000	PASTOS PERMANENTES DE 5 O MAS AÑOS-SIN VARIEDAD	S	5,07
1700000006777771	41-078-011-00022-00001	62000	PASTOS PERMANENTES DE 5 O MAS AÑOS-SIN VARIEDAD	S	10,24

Incidencias de carga ganadera

INCIDENCIA DESCRIPCIÓN

86128 Recinto de Forrajerías que no ha contabilizado para Carga Ganadera por no tener una explotación válida para el cálculo de la Carga Ganadera
Recinto:18-119-012-00004-00002 Cultivo:62 PASTOS PERMANENTES DE 5 O MAS AÑOS-
Recinto:18-119-012-00012-00002 Cultivo:62 PASTOS PERMANENTES DE 5 O MAS AÑOS-

(1) Con incidencias que retienen pago o deniegan el expediente.
(2) Se calcula sobre superficie declarada admisible.
(3) Aplicación del artículo 16 bis del RD 147/2023.

Puede verificar la integridad de una copia de este documento mediante la lectura del código QR adjunto o mediante el acceso a la dirección https://ws050.juntadeandalucia.es/verificarFirma indicando el código de VERIFICACIÓN					
FIRMADO POR	RAQUEL MARIA ESPIN CRESPO		FECHA		26/06/2024
VERIFICACIÓN	Pk2jmLCR8DC45ERHX3KV56KD42RK4Q		PÁGINA		350/513

**APELLIDOS Y NOMBRE / RAZÓN SOCIAL**

TENORIO GAMEZ MARIA CARMEN

NIF

***0028*

EXPEDIENTE

1185730

RESOLUCIÓN

CONCESIÓN DE LA AYUDA

DATOS DE MANTENIMIENTO UNIDADES**GRUPO DE PAGO**

ZONAS DE LIMITACIONES ESPECIFICAS

**Sup. Dec.
Admisible**

51,04

**Sup.
Resuelta**

48,77

Sobredecl.

2,27

% Sobredecl.

4,45

RESUMEN DE PAGOS

	IMPORTE (Euros)			
	RESUELTO	FEADER	MAPA	CAPADR
Pago realizado	2.129,10	1.809,74	208,86	110,50
A pagar	322,32	273,97	31,62	16,73
TOTAL	2.451,42	2.083,71	240,48	127,23

APLICACIÓN DE REDUCCIONES Y PENALIZACIONES (%)

Criterios de subvencionabilidad (1)	Presentación tardía	Omisión declaración	Condicionabilidad
0,00	0,00	0,00	0,00

IMPORTE (Euros)

Calculado(2)	Reducción	Penalización	Reducción Penalización (3)	Penalización adicional	Resuelto	FEADER	MAPA	CAPADR
2.816,00 €	125,24 €	239,34 €	0,00 €	0,00 €	2.451,42 €	2.083,71 €	240,48 €	127,23 €
Importe Unitario:	128,00 €	Nuevo Importe Unitario:	55,17 €					

(1) Con incidencias que retienen pago o deniegan el expediente.

(2) Se calcula sobre superficie declarada admisible.

(3) Aplicación del artículo 16 bis del RD 147/2023.

Puede verificar la integridad de una copia de este documento mediante la lectura del código QR adjunto o mediante el acceso a la dirección <https://ws050.juntadeandalucia.es/verificarFirma> indicando el código de VERIFICACIÓN

FIRMADO POR	RAQUEL MARIA ESPIN CRESPO	FECHA	26/06/2024
VERIFICACIÓN	Pk2jmLCR8DC45ERHX3KV56KD42RK4Q	PÁGINA	351/513





RECINTOS PROPUESTOS

REF.	REFERENCIA SIGPAC	CULTIVO	S/R	USO SIGPAC	Sup. Dec. admisible	Sup. Campo	Sup. Determ.	Sup. Resuelta
-1512410	18-076-010-00044-0001	ALMENDROS	R		0,18		0,18	0,00
-1512353	18-076-005-00035-0001	CEBADA	R		1,88		1,88	1,88
-757400	18-076-003-00132-0003	LAVANDA	R		0,22		0,22	0,22
-757399	18-076-003-00132-0002	CEBADA	R		0,28		0,28	0,28
-757398	18-076-003-00056-0003	LAVANDA	R		0,18		0,18	0,18
-757397	18-076-003-00056-0002	CEBADA	R		0,17		0,17	0,17
-562643	18-076-005-00035-0001	BARBECHO TRADICIONAL	R		1,93		1,93	1,93
-562463	18-076-003-00058-0002	ALMENDROS	R		0,06		0,06	0,06
6817474	18-076-008-00501-0001	ALMENDROS	R		0,04		0,04	0,00
6817475	18-076-008-00501-0002	ALMENDROS	R		0,03		0,03	0,00
6927524	18-076-010-00101-0001	ALMENDROS	S		0,57		0,57	0,57
6927526	18-076-010-00102-0001	ALMENDROS	S		1,11		1,11	1,11
6927529	18-076-010-00103-0001	ALMENDROS	S		0,21		0,21	0,00
6927534	18-076-010-00104-0001	ALMENDROS	S		1,76		1,76	0,00
170000005399457	18-076-003-00115-0001	CEBADA	R		3,59		3,59	3,59
170000005399458	18-076-004-00069-0001	BARBECHO TRADICIONAL	R		1,97		1,97	1,97
170000005399460	18-076-004-00073-0001	BARBECHO TRADICIONAL	R		4,33	4,33	4,33	4,33
170000005399461	18-076-003-00139-0001	ALMENDROS	R		2,15		2,15	2,15
170000005399462	18-076-006-00058-0001	BARBECHO TRADICIONAL	S		1,44		1,44	1,44
170000005399464	18-076-005-00041-0001	CEBADA	R		2,70		2,70	2,70
170000005399465	18-076-003-00056-0001	ALMENDROS	R		0,30		0,30	0,30
170000005399466	18-076-003-00132-0001	ALMENDROS	R		0,36		0,36	0,36
170000005399467	18-076-003-00058-0001	ALMENDROS	R		0,79		0,79	0,79
170000005399468	18-076-005-00085-0001	CEBADA	R		1,38		1,38	1,38
170000005399469	18-076-003-00057-0002	ALMENDROS	R		1,64		1,64	1,64
170000005399470	18-076-008-00115-0001	OTROS FRUTALES	R		0,06		0,06	0,06
170000005399472	18-076-001-00004-0001	ALMENDROS	R		0,87		0,87	0,87
170000005399473	18-076-003-00055-0001	ALMENDROS	R		0,92		0,92	0,92
170000005399474	18-076-003-00131-0001	ALMENDROS	R		0,94		0,94	0,89
170000005399475	18-076-001-00088-0002	ALMENDROS	S		2,29		2,29	2,29
170000005399476	18-076-010-00148-0002	ALMENDROS	R		0,03		0,03	0,03
170000005399477	18-076-002-00002-0001	ALMENDROS	S		1,67		1,67	1,67
170000005399478	18-076-010-00136-0001	ALMENDROS	R		0,24		0,24	0,24
170000005399479	18-076-010-00140-0001	ALMENDROS	R		0,27		0,27	0,27
170000005399480	18-076-010-00141-0001	ALMENDROS	R		0,28		0,28	0,28
170000005399481	18-076-010-00142-0001	ALMENDROS	R		0,28		0,28	0,28
170000005399482	18-076-010-00143-0002	ALMENDROS	R		0,26		0,26	0,26
170000005399483	18-076-010-00144-0001	ALMENDROS	R		0,15		0,15	0,15
170000005399484	18-076-010-00145-0001	ALMENDROS	R		0,18		0,18	0,18
170000005399485	18-076-010-00146-0001	ALMENDROS	R		0,18		0,18	0,18
170000005399486	18-076-010-00147-0001	ALMENDROS	R		0,20		0,20	0,20
170000005399487	18-076-010-00149-0001	ALMENDROS	R		0,25		0,25	0,25
170000005399488	18-076-008-00486-0001	ALMENDROS	R		0,07		0,07	0,07
170000005399489	18-076-008-00477-0001	ALMENDROS	R		0,10		0,10	0,10
170000005399490	18-076-008-00597-0001	ALMENDROS	R		0,25		0,25	0,25
170000005399491	18-076-008-00497-0001	ALMENDROS	R		0,12		0,12	0,12
170000005399492	18-076-008-00624-0001	ALMENDROS	R		0,42		0,42	0,42
170000005399493	18-076-008-00599-0001	ALMENDROS	R		0,13		0,13	0,13
170000005399494	18-076-008-00460-0001	ALMENDROS	R		0,12		0,12	0,12
170000005399495	18-076-008-00370-0001	ALMENDROS	R		0,10		0,10	0,10
170000005399496	18-076-008-00371-0001	ALMENDROS	R		0,12		0,12	0,12
170000005399497	18-076-008-00372-0001	ALMENDROS	R		0,11		0,11	0,11

(1) Con incidencias que retienen pago o deniegan el expediente.
 (2) Se calcula sobre superficie declarada admisible.
 (3) Aplicación del artículo 16 bis del RD 147/2023.

Puede verificar la integridad de una copia de este documento mediante la lectura del código QR adjunto o mediante el acceso a la dirección https://ws050.juntadeandalucia.es/verificarFirma indicando el código de VERIFICACIÓN					
FIRMADO POR	RAQUEL MARIA ESPIN CRESPO		FECHA		26/06/2024
VERIFICACIÓN	Pk2jmLCR8DC45ERHX3KV56KD42RK4Q		PÁGINA		352/513



RECINTOS PROPUESTOS

REF.	REFERENCIA SIGPAC	CULTIVO	S/R	USO SIGPAC	Sup. Dec. admisible	Sup. Campo	Sup. Determ.	Sup. Resuelta
170000005399498	18-076-008-00631-0001	ALMENDROS	S		0,20		0,20	0,20
170000005399499	18-076-008-00628-0001	ALMENDROS	R		0,14		0,14	0,14
170000005399500	18-076-008-00152-0001	ALMENDROS	R		0,20		0,20	0,20
170000005399501	18-076-009-00004-0001	ALMENDROS	S		0,74		0,74	0,74
170000005399502	18-076-008-00209-0001	ALMENDROS	R		0,08		0,08	0,08
170000005399503	18-076-008-00649-0001	ALMENDROS	R		0,12		0,12	0,12
170000005399504	18-076-008-00467-0001	ALMENDROS	R		0,13		0,13	0,13
170000005399505	18-076-008-00468-0001	ALMENDROS	R		0,27		0,27	0,27
170000005399506	18-076-010-00029-0001	ALMENDROS	R		0,19		0,19	0,19
170000005399507	18-076-010-00037-0001	ALMENDROS	R		0,34		0,34	0,34
170000005399508	18-076-010-00038-0001	ALMENDROS	R		0,16		0,16	0,16
170000005399509	18-076-010-00039-0001	ALMENDROS	R		0,13		0,13	0,13
170000005399510	18-076-010-00043-0001	ALMENDROS	R		0,11		0,11	0,11
170000005399511	18-076-010-00105-0001	ALMENDROS	S		0,58		0,58	0,58
170000005399512	18-076-008-00210-0001	ALMENDROS	R		0,12		0,12	0,12
170000005399513	18-076-010-00137-0001	ALMENDROS	R		0,62		0,62	0,62
170000005399514	18-076-010-00096-0001	ALMENDROS	S		0,59		0,59	0,59
170000005399515	18-076-008-00499-0001	ALMENDROS	R		0,07		0,07	0,07
170000005399516	18-076-004-00001-0001	ALMENDROS	S		1,81		1,81	1,81
170000005399517	18-076-003-00078-0001	ALMENDROS	R		0,54		0,54	0,54
170000005399518	18-076-010-00131-0001	ALMENDROS	R		0,08		0,08	0,08
170000005399519	18-076-008-00124-0001	ALMENDROS	R		0,08		0,08	0,08
170000005399520	18-076-010-00026-0001	ALMENDROS	R		0,17		0,17	0,17
170000005399521	18-076-008-00008-0002	ALMENDROS	R		0,12		0,12	0,12
170000005399522	18-076-008-00004-0001	ALMENDROS	R		0,07		0,07	0,07
170000005399523	18-076-006-00039-0001	ALMENDROS	S		3,39		3,39	3,39
170000005399524	18-076-008-00282-0001	ALMENDROS	R		0,11		0,11	0,11

INCIDENCIAS

INCIDENCIA DESCRIPCIÓN

- 3790 Recinto declarado inactivo
 Recinto:18-076-008-00501-00001 Cultivo: -
 Recinto:18-076-008-00501-00002 Cultivo: -
 Recinto:18-076-010-00044-00001 Cultivo: -
 Recinto:18-076-010-00103-00001 Cultivo: -
 Recinto:18-076-010-00104-00001 Cultivo: -
- 3795 Recinto declarado con una situación de riesgo de abandono.
 Recinto:18-076-005-00035-00001 Cultivo: -
- 4272 Verifica que las líneas de declaración de las Solicitudes Únicas no tienen solapes con la capa de Retroactividad Gráfica (ambas de la misma campaña) a nivel de expediente/línea de declaración gráfica de la solicitud.
 Recinto:18-076-003-00131-00001 Cultivo: - Agregado de la referencia del recinto.:0 Zona de la referencia del recinto.:0 Superficie solapada.:0,05 Id. Incid.:95117015

Datos considerados para el Cálculo de la Carga Ganadera del expediente

Superficie determinada para Cálculo Carga Ganadera: 0,00 ha
 Carga Ganadera del Expediente: 0,00 ugm/ha

Incidencias de carga ganadera

INCIDENCIA DESCRIPCIÓN

- 3795 Recinto declarado con una situación de riesgo de abandono.
 Recinto:18-076-005-00035-00001 Cultivo: -

(1) Con incidencias que retienen pago o deniegan el expediente.
 (2) Se calcula sobre superficie declarada admisible.
 (3) Aplicación del artículo 16 bis del RD 147/2023.

Puede verificar la integridad de una copia de este documento mediante la lectura del código QR adjunto o mediante el acceso a la dirección https://ws050.juntadeandalucia.es/verificarFirma indicando el código de VERIFICACIÓN				
FIRMADO POR	RAQUEL MARIA ESPIN CRESPO	FECHA	26/06/2024	
VERIFICACIÓN	Pk2jmLCR8DC45ERHX3KV56KD42RK4Q	PÁGINA	353/513	



86132 Recinto superficie forrajera que no realiza la actividad de producción de pastoreo.
Recinto:18-076-005-00035-00001 Cultivo:20000 BARBECHO TRADICIONAL-SIN VARIEDAD Regadío
Recinto:18-076-004-00069-00001 Cultivo:20000 BARBECHO TRADICIONAL-SIN VARIEDAD Regadío
Recinto:18-076-004-00073-00001 Cultivo:20000 BARBECHO TRADICIONAL-SIN VARIEDAD Regadío
Recinto:18-076-006-00058-00001 Cultivo:20000 BARBECHO TRADICIONAL-SIN VARIEDAD Secano

(1) Con incidencias que retienen pago o deniegan el expediente.
(2) Se calcula sobre superficie declarada admisible.
(3) Aplicación del artículo 16 bis del RD 147/2023.

Puede verificar la integridad de una copia de este documento mediante la lectura del código QR adjunto o mediante el acceso a la dirección <https://ws050.juntadeandalucia.es/verificarFirma> indicando el código de VERIFICACIÓN

FIRMADO POR	RAQUEL MARIA ESPIN CRESPO	FECHA	26/06/2024
VERIFICACIÓN	Pk2jmLCR8DC45ERHX3KV56KD42RK4Q	PÁGINA	354/513





APELLIDOS Y NOMBRE / RAZÓN SOCIAL

TORO MADRID EMILIO

NIF
****1208*

EXPEDIENTE
1175819

RESOLUCIÓN
CONCESIÓN DE LA AYUDA

DATOS DE MANTENIMIENTO UNIDADES

GRUPO DE PAGO

ZONAS DE LIMITACIONES ESPECIFICAS

Sup. Dec. Admisible
118,41

Sup. Resuelta
115,61

Sobredecl.
2,80

% Sobredecl.
2,36

RESUMEN DE PAGOS

	IMPORTE (Euros)			
	RESUELTO	FEADER	MAPA	CAPADR
Pago realizado	375,04	318,78	36,79	19,47
A pagar	2.244,34	1.907,69	220,17	116,48
TOTAL	2.619,38	2.226,47	256,96	135,95

APLICACIÓN DE REDUCCIONES Y PENALIZACIONES (%)

Criterios de subvencionabilidad (1)	Presentación tardía	Omisión declaración	Condicionabilidad
0,00	0,00	0,00	0,00

IMPORTE (Euros)

Calculado(2)	Reducción	Penalización	Reducción Penalización (3)	Penalización adicional	Resuelto	FEADER	MAPA	CAPADR
2.816,00 €	66,59 €	130,03 €	0,00 €	0,00 €	2.619,38 €	2.226,47 €	256,96 €	135,95 €
Importe Unitario:	128,00 €	Nuevo Importe Unitario:	23,78 €					

(1) Con incidencias que retienen pago o deniegan el expediente.
(2) Se calcula sobre superficie declarada admisible.
(3) Aplicación del artículo 16 bis del RD 147/2023.

Puede verificar la integridad de una copia de este documento mediante la lectura del código QR adjunto o mediante el acceso a la dirección https://ws050.juntadeandalucia.es/verificarFirma indicando el código de VERIFICACIÓN				
FIRMADO POR	RAQUEL MARIA ESPIN CRESPO	FECHA	26/06/2024	
VERIFICACIÓN	Pk2jmLCR8DC45ERHX3KV56KD42RK4Q	PÁGINA	355/513	



RECINTOS PROPUESTOS

REF.	REFERENCIA SIGPAC	CULTIVO	S/R	USO SIGPAC	Sup. Dec. admisible	Sup. Campo	Sup. Determ.	Sup. Resuelta
-1586034	18-031-002-00021-0002	CENTENO	S		0,19	0,19	0,19	0,11
-1586015	18-031-002-00021-0002	PASTOS PERMANENTES DE 5 O MAS AÑOS	S		0,21	0,21	0,21	0,12
-1586005	18-031-002-00021-0002	CENTENO	S		0,38	0,38	0,38	0,21
-1586002	18-031-002-00021-0002	PASTOS PERMANENTES DE 5 O MAS AÑOS	S		0,27	0,27	0,27	0,15
-1485516	18-031-002-00021-0002	CENTENO	S		0,44	0,44	0,44	0,25
-1485421	18-031-002-00036-0003	BARBECHO TRADICIONAL	R		1,39	1,39	1,39	1,37
-1485330	18-031-003-00016-0004	CENTENO	R		0,33	0,33	0,33	0,33
-1485327	18-031-003-00016-0004	BARBECHO TRADICIONAL	R		0,30	0,30	0,30	0,30
-1485234	18-031-002-00036-0007	TOMATE	S		0,37		0,37	0,37
-1485233	18-031-002-00017-0001	PASTOS PERMANENTES DE 5 O MAS AÑOS	S		0,55	0,55	0,55	0,55
-938768	18-031-007-00183-0002	BARBECHO TRADICIONAL	R		0,36	0,36	0,36	0,25
-938762	18-031-007-00182-0006	PASTOS PERMANENTES DE 5 O MAS AÑOS	S		0,02	0,02	0,02	0,02
-938761	18-031-007-00182-0002	BARBECHO TRADICIONAL	R		0,25	0,25	0,25	0,25
-938760	18-031-007-00182-0003	PASTOS PERMANENTES DE 5 O MAS AÑOS	S		0,01	0,01	0,01	0,01
-938014	18-031-003-00016-0015	PASTOS PERMANENTES DE 5 O MAS AÑOS	S		0,41	0,41	0,41	0,41
-938013	18-031-003-00012-0007	PASTOS PERMANENTES DE 5 O MAS AÑOS	S		0,07	0,07	0,07	0,07
-938011	18-031-002-00036-0006	PASTOS PERMANENTES DE 5 O MAS AÑOS	S		0,39	0,39	0,39	0,38
1700000006991690	18-031-002-00027-0003	CENTENO	R		2,07	2,07	2,07	2,07
1700000006991691	18-031-002-00095-0003	AVENA	R		0,84	0,84	0,84	0,84
1700000006991692	18-031-002-00027-0004	BARBECHO TRADICIONAL	R		0,56	0,56	0,56	0,56
1700000006991693	18-031-002-00027-0007	BARBECHO TRADICIONAL	R		0,14	0,14	0,14	0,14
1700000006991694	18-031-003-00012-0002	PASTOS PERMANENTES DE 5 O MAS AÑOS	S		2,93	2,93	2,93	2,93
1700000006991695	18-031-002-00036-0004	TOMATE	R		0,59		0,59	0,59
1700000006991697	18-031-003-00016-0009	CALABACÍN	R		0,13		0,13	0,13
1700000006991698	18-031-003-00016-0013	CALABACÍN	R		0,20		0,20	0,20
1700000006991700	18-031-003-00012-0005	PASTOS PERMANENTES DE 5 O MAS AÑOS	S		0,06	0,06	0,06	0,06
1700000006991704	18-031-012-00035-0002	BARBECHO TRADICIONAL	S		0,31	0,31	0,31	0,31
1700000006991705	18-031-003-00006-0001	PASTOS PERMANENTES DE 5 O MAS AÑOS	S		14,94	14,94	14,94	14,94
1700000006991706	18-031-002-00009-0004	PASTOS PERMANENTES DE 5 O MAS AÑOS	S		6,44	6,44	6,44	6,44
1700000006991707	18-031-002-00020-0001	PASTOS PERMANENTES DE 5 O MAS AÑOS	S		1,47	1,47	1,47	1,47
1700000006991708	18-031-002-00020-0002	PASTOS PERMANENTES DE 5 O MAS AÑOS	S		0,76	0,76	0,76	0,76
1700000006991709	18-031-003-00008-0001	PASTOS PERMANENTES DE 5 O MAS AÑOS	S		1,42	1,42	1,42	1,42
1700000006991710	18-031-002-00096-0002	PASTOS PERMANENTES DE 5 O MAS AÑOS	S		0,20	0,20	0,20	0,20
1700000006991711	18-031-002-00021-0002	PASTOS PERMANENTES DE 5 O MAS AÑOS	S		2,75	2,75	2,75	1,54
1700000006991712	18-031-003-00007-0001	PASTOS PERMANENTES DE 5 O MAS AÑOS	S		8,81	8,81	8,81	8,81
1700000006991713	18-031-002-00022-0002	PASTOS PERMANENTES DE 5 O MAS AÑOS	S		1,71	1,71	1,71	1,71
1700000006991714	18-031-002-00095-0002	PASTOS PERMANENTES DE 5 O MAS AÑOS	S		0,73	0,73	0,73	0,73
1700000006991717	18-031-002-00026-0002	PASTOS PERMANENTES DE 5 O MAS AÑOS	S		10,42	10,42	10,42	10,42
1700000006991718	18-031-002-00037-0001	PASTOS PERMANENTES DE 5 O MAS AÑOS	S		7,60	7,60	7,60	7,60
1700000006991719	18-031-002-00026-0001	PASTOS PERMANENTES DE 5 O MAS AÑOS	S		1,89	1,89	1,89	1,89
1700000006991721	18-031-002-00094-0001	PASTOS PERMANENTES DE 5 O MAS AÑOS	S		0,25	0,25	0,25	0,25
1700000006991723	18-031-002-00023-0001	PASTOS PERMANENTES DE 5 O MAS AÑOS	S		1,61	1,61	1,61	1,61
1700000006991724	18-031-002-00027-0001	PASTOS PERMANENTES DE 5 O MAS AÑOS	S		0,64	0,64	0,64	0,64
1700000006991726	18-031-002-00027-0005	PASTOS PERMANENTES DE 5 O MAS AÑOS	S		0,11	0,11	0,11	0,11
1700000006991728	18-031-002-00027-0002	PASTOS PERMANENTES DE 5 O MAS AÑOS	S		0,14	0,14	0,14	0,14
1700000006991731	18-031-002-00036-0002	PASTOS PERMANENTES DE 5 O MAS AÑOS	S		0,92	0,92	0,92	0,92
1700000006991737	18-031-002-00036-0003	PASTOS PERMANENTES DE 5 O MAS AÑOS	S		0,80	0,80	0,80	0,00
1700000006991742	18-031-003-00021-0001	PASTOS PERMANENTES DE 5 O MAS AÑOS	S		6,57	6,57	6,57	6,57
1700000006991743	18-031-003-00021-0002	PASTOS PERMANENTES DE 5 O MAS AÑOS	S		0,20	0,20	0,20	0,20
1700000006991746	18-031-003-00019-0002	PASTOS PERMANENTES DE 5 O MAS AÑOS	S		0,28	0,28	0,28	0,28
1700000006991747	18-031-003-00020-0002	PASTOS PERMANENTES DE 5 O MAS AÑOS	S		0,21	0,21	0,21	0,21
1700000006991748	18-031-003-00019-0001	PASTOS PERMANENTES DE 5 O MAS AÑOS	S		1,24	1,24	1,24	1,24

(1) Con incidencias que retienen pago o deniegan el expediente.
 (2) Se calcula sobre superficie declarada admisible.
 (3) Aplicación del artículo 16 bis del RD 147/2023.

Puede verificar la integridad de una copia de este documento mediante la lectura del código QR adjunto o mediante el acceso a la dirección https://ws050.juntadeandalucia.es/verificarFirma indicando el código de VERIFICACIÓN					
FIRMADO POR	RAQUEL MARIA ESPIN CRESPO		FECHA		26/06/2024
VERIFICACIÓN	Pk2jmLCR8DC45ERHX3KV56KD42RK4Q		PÁGINA		356/513



RECINTOS PROPUESTOS

REF.	REFERENCIA SIGPAC	CULTIVO	S/R	USO SIGPAC	Sup. Dec. admisible	Sup. Campo	Sup. Determ.	Sup. Resuelta
170000006991749	18-031-003-00019-0004	PASTOS PERMANENTES DE 5 O MAS AÑOS	S		0,59	0,59	0,59	0,59
170000006991750	18-031-003-00020-0001	PASTOS PERMANENTES DE 5 O MAS AÑOS	S		3,59	3,59	3,59	3,59
170000006991751	18-031-003-00016-0002	PASTOS PERMANENTES DE 5 O MAS AÑOS	S		4,98	4,98	4,98	4,98
170000006991753	18-031-003-00019-0003	PASTOS PERMANENTES DE 5 O MAS AÑOS	S		0,76	0,76	0,76	0,76
170000006991755	18-031-003-00018-0001	PASTOS PERMANENTES DE 5 O MAS AÑOS	S		0,28	0,28	0,28	0,28
170000006991756	18-031-003-00016-0007	PASTOS PERMANENTES DE 5 O MAS AÑOS	S		0,23	0,23	0,23	0,23
170000006991757	18-031-003-00016-0003	PASTOS PERMANENTES DE 5 O MAS AÑOS	S		1,13	1,13	1,13	1,13
170000006991770	18-031-007-00085-0003	PASTOS PERMANENTES DE 5 O MAS AÑOS	S		0,90	0,90	0,90	0,90
170000006991771	18-031-007-00086-0004	PASTOS PERMANENTES DE 5 O MAS AÑOS	S		0,49	0,49	0,49	0,49
170000006991772	18-031-007-00087-0001	PASTOS PERMANENTES DE 5 O MAS AÑOS	S		0,37	0,37	0,37	0,37
170000006991773	18-031-007-00086-0003	PASTOS PERMANENTES DE 5 O MAS AÑOS	S		0,29	0,29	0,29	0,29
170000006991774	18-031-007-00079-0001	PASTOS PERMANENTES DE 5 O MAS AÑOS	S		0,15	0,15	0,15	0,15
170000006991776	18-031-007-00084-0001	PASTOS PERMANENTES DE 5 O MAS AÑOS	S		0,49	0,49	0,49	0,49
170000006991777	18-031-007-00297-0001	PASTOS PERMANENTES DE 5 O MAS AÑOS	S		0,21	0,21	0,21	0,21
170000006991784	18-031-007-00297-0002	PASTOS PERMANENTES DE 5 O MAS AÑOS	S		0,25	0,25	0,25	0,25
170000006991786	18-031-012-00038-0002	PASTOS PERMANENTES DE 5 O MAS AÑOS	S		2,38	2,38	2,38	2,38
170000006991787	18-031-012-00035-0001	PASTOS PERMANENTES DE 5 O MAS AÑOS	S		0,29	0,29	0,29	0,29
170000006991789	18-031-012-00038-0001	PASTOS PERMANENTES DE 5 O MAS AÑOS	S		8,59	8,59	8,59	8,59
170000006991790	18-031-012-00008-0001	PASTOS PERMANENTES DE 5 O MAS AÑOS	S		1,29	1,29	1,29	1,29
170000006991792	18-031-012-00008-0002	PASTOS PERMANENTES DE 5 O MAS AÑOS	S		2,29	2,29	2,29	2,29
170000006991793	18-031-012-00008-0004	PASTOS PERMANENTES DE 5 O MAS AÑOS	S		0,61	0,61	0,61	0,61
170000006991807	18-031-002-00008-0003	PASTOS PERMANENTES DE 5 O MAS AÑOS	S		0,54	0,54	0,54	0,54
170000006991808	18-031-002-00008-0002	PASTOS PERMANENTES DE 5 O MAS AÑOS	S		0,57	0,57	0,57	0,57
170000006991809	18-031-002-00008-0001	PASTOS PERMANENTES DE 5 O MAS AÑOS	S		0,05	0,05	0,05	0,05
170000006991812	18-031-002-00002-0002	PASTOS PERMANENTES DE 5 O MAS AÑOS	S		1,14	1,14	1,14	1,14
170000006991817	18-031-002-00009-0003	PASTOS PERMANENTES DE 5 O MAS AÑOS	S		0,07	0,07	0,07	0,07

INCIDENCIAS

INCIDENCIA DESCRIPCIÓN

- 224 Superficie neta de cruce en un recinto en una misma solicitud supera superficie admisible que SIGPAC establece para él.
 Recinto:18-031-002-00021-00002 Cultivo:6000 CENTENO-SIN VARIEDAD Secano Superficie admisible de pastos del recinto según SIGPAC.:238 Suma de superficies de cruce netas declaradas para este recinto por el solicitante.:424 Exceso de superficie (Hectáreas):0,08
 Recinto:18-031-002-00021-00002 Cultivo:6000 CENTENO-SIN VARIEDAD Secano Superficie admisible de pastos del recinto según SIGPAC.:238 Suma de superficies de cruce netas declaradas para este recinto por el solicitante.:424 Exceso de superficie (Hectáreas):0,17
 Recinto:18-031-002-00021-00002 Cultivo:6000 CENTENO-SIN VARIEDAD Secano Superficie admisible de pastos del recinto según SIGPAC.:238 Suma de superficies de cruce netas declaradas para este recinto por el solicitante.:424 Exceso de superficie (Hectáreas):0,19
 Recinto:18-031-002-00021-00002 Cultivo:62000 PASTOS PERMANENTES DE 5 O MAS AÑOS-SIN VARIEDAD Secano Superficie admisible de pastos del recinto según SIGPAC.:238 Suma de superficies de cruce netas declaradas para este recinto por el solicitante.:424 Exceso de superficie (Hectáreas):0,09
 Recinto:18-031-002-00021-00002 Cultivo:62000 PASTOS PERMANENTES DE 5 O MAS AÑOS-SIN VARIEDAD Secano Superficie admisible de pastos del recinto según SIGPAC.:238 Suma de superficies de cruce netas declaradas para este recinto por el solicitante.:424 Exceso de superficie (Hectáreas):0,12
 Recinto:18-031-002-00021-00002 Cultivo:62000 PASTOS PERMANENTES DE 5 O MAS AÑOS-SIN VARIEDAD Secano Superficie admisible de pastos del recinto según SIGPAC.:238 Suma de superficies de cruce netas declaradas para este recinto por el solicitante.:424 Exceso de superficie (Hectáreas):1,21
 Recinto:18-031-002-00036-00006 Cultivo:62000 PASTOS PERMANENTES DE 5 O MAS AÑOS-SIN VARIEDAD Secano Superficie admisible de pastos del recinto según SIGPAC.:38 Suma de superficies de cruce netas declaradas para este recinto por el solicitante.:39 Exceso de superficie (Hectáreas):0,01
- 238 Recinto cuyo CAP declarado es mayor al CAP prevalente y no presenta alegación al SIGPAC.
 Recinto:18-031-002-00036-00003 Cultivo:62000 PASTOS PERMANENTES DE 5 O MAS AÑOS-SIN VARIEDAD Secano CAP prevalente: CAP declarado:100 Exceso de superficie (Hectáreas):0,8
- 244 Superficie bruta de cruce total en un recinto en una misma solicitud supera superficie total que SIGPAC establece para él.
 Recinto:18-031-002-00021-00002 Cultivo:6000 CENTENO-SIN VARIEDAD Secano SUMAS SUPERFICIE DE CRUCE:531
 Recinto:18-031-002-00021-00002 Cultivo:6000 CENTENO-SIN VARIEDAD Secano SUMAS SUPERFICIE DE CRUCE:531
 Recinto:18-031-002-00021-00002 Cultivo:6000 CENTENO-SIN VARIEDAD Secano SUMAS SUPERFICIE DE CRUCE:531
 Recinto:18-031-002-00021-00002 Cultivo:62000 PASTOS PERMANENTES DE 5 O MAS AÑOS-SIN VARIEDAD Secano SUMAS

(1) Con incidencias que retienen pago o deniegan el expediente.
 (2) Se calcula sobre superficie declarada admisible.
 (3) Aplicación del artículo 16 bis del RD 147/2023.

Puede verificar la integridad de una copia de este documento mediante la lectura del código QR adjunto o mediante el acceso a la dirección https://ws050.juntadeandalucia.es/verificarFirma indicando el código de VERIFICACIÓN				
FIRMADO POR	RAQUEL MARIA ESPIN CRESPO	FECHA	26/06/2024	
VERIFICACIÓN	Pk2jmLCR8DC45ERHX3KV56KD42RK4Q	PÁGINA	357/513	



INCIDENCIAS

INCIDENCIA DESCRIPCIÓN

- SUPERFICIE DE CRUCE:531
Recinto:18-031-002-00021-00002 Cultivo:62000 PASTOS PERMANENTES DE 5 O MAS AÑOS-SIN VARIEDAD Secano SUMAS SUPERFICIE DE CRUCE:531
- Recinto:18-031-002-00021-00002 Cultivo:62000 PASTOS PERMANENTES DE 5 O MAS AÑOS-SIN VARIEDAD Secano SUMAS SUPERFICIE DE CRUCE:531
- Recinto:18-031-002-00036-00003 Cultivo:20000 BARBECHO TRADICIONAL-SIN VARIEDAD Regadío SUMAS SUPERFICIE DE CRUCE:219
- Recinto:18-031-002-00036-00003 Cultivo:62000 PASTOS PERMANENTES DE 5 O MAS AÑOS-SIN VARIEDAD Secano SUMAS SUPERFICIE DE CRUCE:219
- Recinto:18-031-002-00036-00006 Cultivo:62000 PASTOS PERMANENTES DE 5 O MAS AÑOS-SIN VARIEDAD Secano SUMAS SUPERFICIE DE CRUCE:70
- 3795 Recinto declarado con una situación de riesgo de abandono.
Recinto:18-031-007-00079-00002 Cultivo: -
Recinto:18-031-007-00182-00002 Cultivo: -
Recinto:18-031-007-00183-00002 Cultivo: -
- 3972 Recinto ficticio del que forma parte un recinto real cuyo identificativo presenta errores en las Declaraciones de pastos.
Recinto:18-031-900-99000-99001 Cultivo: -
- 4272 Verifica que las líneas de declaración de las Solicitudes Únicas no tienen solapes con la capa de Retroactividad Gráfica (ambas de la misma campaña) a nivel de expediente/línea de declaración gráfica de la solicitud.
Recinto:18-031-002-00036-00003 Cultivo: - Agregado de la referencia del recinto.:0 Zona de la referencia del recinto.:0 Superficie solapada.:0,02 Id. Incid.:95116996
Recinto:18-031-002-00036-00003 Cultivo: - Agregado de la referencia del recinto.:0 Zona de la referencia del recinto.:0 Superficie solapada.:0,09 Id. Incid.:95116998
Recinto:18-031-007-00183-00002 Cultivo: - Agregado de la referencia del recinto.:0 Zona de la referencia del recinto.:0 Superficie solapada.:0,11 Id. Incid.:95116997
- 86119 Carga ganadera NO cumple con el valor mínimo de 0,2 UGM/ha.
Recinto:18-031-900-99000-99001 Cultivo:62000 PASTOS PERMANENTES DE 5 O MAS AÑOS-SIN VARIEDAD Secano Carga Ganadera:0,12
- 86122 Recinto superficie forrajera que realiza la actividad de producción de pastoreo y no declara el o los códigos del Registro de Explotaciones Ganaderas de Andalucía, REGA.
Recinto:18-031-003-00011-00003 Cultivo:20000 BARBECHO TRADICIONAL-SIN VARIEDAD Regadío
Recinto:18-031-003-00011-00004 Cultivo:20000 BARBECHO TRADICIONAL-SIN VARIEDAD Regadío
Recinto:18-031-003-00011-00005 Cultivo:20000 BARBECHO TRADICIONAL-SIN VARIEDAD Regadío
Recinto:18-031-003-00012-00004 Cultivo:20000 BARBECHO TRADICIONAL-SIN VARIEDAD Secano
Recinto:18-031-007-00079-00002 Cultivo:20000 BARBECHO TRADICIONAL-SIN VARIEDAD Regadío
Recinto:18-031-007-00086-00002 Cultivo:20000 BARBECHO TRADICIONAL-SIN VARIEDAD Regadío
- 86124 Recinto de forrajera para Cálculo de Carga Ganadera que No pertenece a Explotación.
Recinto:18-031-003-00011-00003 Cultivo:20000 BARBECHO TRADICIONAL-SIN VARIEDAD Regadío
Recinto:18-031-003-00011-00004 Cultivo:20000 BARBECHO TRADICIONAL-SIN VARIEDAD Regadío
Recinto:18-031-003-00011-00005 Cultivo:20000 BARBECHO TRADICIONAL-SIN VARIEDAD Regadío
Recinto:18-031-003-00012-00004 Cultivo:20000 BARBECHO TRADICIONAL-SIN VARIEDAD Secano
Recinto:18-031-007-00079-00002 Cultivo:20000 BARBECHO TRADICIONAL-SIN VARIEDAD Regadío
Recinto:18-031-007-00086-00002 Cultivo:20000 BARBECHO TRADICIONAL-SIN VARIEDAD Regadío

Datos considerados para el Cálculo de la Carga Ganadera del expediente

Superficie determinada para Cálculo Carga Ganadera: 221,56 ha
Carga Ganadera del Expediente: 0,12 ugm/ha

Explotación	Especie	Ugm Calculada para CG
ES180300000006	BOVINA	9,05
ES180300023000	BOVINA	17,29

Recintos Determinados para el Cálculo de Garga Ganadera

REF.	REFERENCIA SIGPAC	CULTIVO	DESCRIPCIÓN CULTIVO	S/R	SUP. RESUELTA (ha)
-1586015	18-031-002-00021-00002	62000	PASTOS PERMANENTES DE 5 O MAS AÑOS-SIN VARIEDAD	S	0,12
-1586002	18-031-002-00021-00002	62000	PASTOS PERMANENTES DE 5 O MAS AÑOS-SIN VARIEDAD	S	0,15

(1) Con incidencias que retienen pago o deniegan el expediente.
(2) Se calcula sobre superficie declarada admisible.
(3) Aplicación del artículo 16 bis del RD 147/2023.

Puede verificar la integridad de una copia de este documento mediante la lectura del código QR adjunto o mediante el acceso a la dirección https://ws050.juntadeandalucia.es/verificarFirma indicando el código de VERIFICACIÓN					
FIRMADO POR	RAQUEL MARIA ESPIN CRESPO		FECHA		26/06/2024
VERIFICACIÓN	Pk2jmLCR8DC45ERHX3KV56KD42RK4Q		PÁGINA		358/513



Recintos Determinados para el Cálculo de Garga Ganadera

REF.	REFERENCIA SIGPAC	CULTIVO	DESCRIPCIÓN CULTIVO	S/R	SUP. RESUELTA (ha)
			VARIEDAD		
-1485233	18-031-002-00017-00001	62000	PASTOS PERMANENTES DE 5 O MAS AÑOS-SIN VARIEDAD	S	0,55
-938762	18-031-007-00182-00006	62000	PASTOS PERMANENTES DE 5 O MAS AÑOS-SIN VARIEDAD	S	0,02
-938760	18-031-007-00182-00003	62000	PASTOS PERMANENTES DE 5 O MAS AÑOS-SIN VARIEDAD	S	0,01
-938014	18-031-003-00016-00015	62000	PASTOS PERMANENTES DE 5 O MAS AÑOS-SIN VARIEDAD	S	0,41
-938013	18-031-003-00012-00007	62000	PASTOS PERMANENTES DE 5 O MAS AÑOS-SIN VARIEDAD	S	0,07
-938011	18-031-002-00036-00006	62000	PASTOS PERMANENTES DE 5 O MAS AÑOS-SIN VARIEDAD	S	0,38
4533535	18-031-900-99000-99001	62000	PASTOS PERMANENTES DE 5 O MAS AÑOS-SIN VARIEDAD	S	114,23
1700000006991694	18-031-003-00012-00002	62000	PASTOS PERMANENTES DE 5 O MAS AÑOS-SIN VARIEDAD	S	2,93
1700000006991700	18-031-003-00012-00005	62000	PASTOS PERMANENTES DE 5 O MAS AÑOS-SIN VARIEDAD	S	0,06
1700000006991705	18-031-003-00006-00001	62000	PASTOS PERMANENTES DE 5 O MAS AÑOS-SIN VARIEDAD	S	14,94
1700000006991706	18-031-002-00009-00004	62000	PASTOS PERMANENTES DE 5 O MAS AÑOS-SIN VARIEDAD	S	6,44
1700000006991707	18-031-002-00020-00001	62000	PASTOS PERMANENTES DE 5 O MAS AÑOS-SIN VARIEDAD	S	1,47
1700000006991708	18-031-002-00020-00002	62000	PASTOS PERMANENTES DE 5 O MAS AÑOS-SIN VARIEDAD	S	0,76
1700000006991709	18-031-003-00008-00001	62000	PASTOS PERMANENTES DE 5 O MAS AÑOS-SIN VARIEDAD	S	1,42
1700000006991710	18-031-002-00096-00002	62000	PASTOS PERMANENTES DE 5 O MAS AÑOS-SIN VARIEDAD	S	0,20
1700000006991711	18-031-002-00021-00002	62000	PASTOS PERMANENTES DE 5 O MAS AÑOS-SIN VARIEDAD	S	1,54
1700000006991712	18-031-003-00007-00001	62000	PASTOS PERMANENTES DE 5 O MAS AÑOS-SIN VARIEDAD	S	8,81
1700000006991713	18-031-002-00022-00002	62000	PASTOS PERMANENTES DE 5 O MAS AÑOS-SIN VARIEDAD	S	1,71
1700000006991714	18-031-002-00095-00002	62000	PASTOS PERMANENTES DE 5 O MAS AÑOS-SIN VARIEDAD	S	0,73
1700000006991717	18-031-002-00026-00002	62000	PASTOS PERMANENTES DE 5 O MAS AÑOS-SIN VARIEDAD	S	10,42
1700000006991718	18-031-002-00037-00001	62000	PASTOS PERMANENTES DE 5 O MAS AÑOS-SIN VARIEDAD	S	7,60
1700000006991719	18-031-002-00026-00001	62000	PASTOS PERMANENTES DE 5 O MAS AÑOS-SIN VARIEDAD	S	1,89
1700000006991721	18-031-002-00094-00001	62000	PASTOS PERMANENTES DE 5 O MAS AÑOS-SIN VARIEDAD	S	0,25
1700000006991723	18-031-002-00023-00001	62000	PASTOS PERMANENTES DE 5 O MAS AÑOS-SIN VARIEDAD	S	1,61
1700000006991724	18-031-002-00027-00001	62000	PASTOS PERMANENTES DE 5 O MAS AÑOS-SIN VARIEDAD	S	0,64
1700000006991726	18-031-002-00027-00005	62000	PASTOS PERMANENTES DE 5 O MAS AÑOS-SIN VARIEDAD	S	0,11
1700000006991728	18-031-002-00027-00002	62000	PASTOS PERMANENTES DE 5 O MAS AÑOS-SIN VARIEDAD	S	0,14
1700000006991731	18-031-002-00036-00002	62000	PASTOS PERMANENTES DE 5 O MAS AÑOS-SIN VARIEDAD	S	0,92
1700000006991737	18-031-002-00036-00003	62000	PASTOS PERMANENTES DE 5 O MAS AÑOS-SIN VARIEDAD	S	0,00
1700000006991742	18-031-003-00021-00001	62000	PASTOS PERMANENTES DE 5 O MAS AÑOS-SIN VARIEDAD	S	6,57
1700000006991743	18-031-003-00021-00002	62000	PASTOS PERMANENTES DE 5 O MAS AÑOS-SIN VARIEDAD	S	0,20
1700000006991746	18-031-003-00019-00002	62000	PASTOS PERMANENTES DE 5 O MAS AÑOS-SIN VARIEDAD	S	0,28
1700000006991747	18-031-003-00020-00002	62000	PASTOS PERMANENTES DE 5 O MAS AÑOS-SIN VARIEDAD	S	0,21
1700000006991748	18-031-003-00019-00001	62000	PASTOS PERMANENTES DE 5 O MAS AÑOS-SIN VARIEDAD	S	1,24
1700000006991749	18-031-003-00019-00004	62000	PASTOS PERMANENTES DE 5 O MAS AÑOS-SIN VARIEDAD	S	0,59
1700000006991750	18-031-003-00020-00001	62000	PASTOS PERMANENTES DE 5 O MAS AÑOS-SIN VARIEDAD	S	3,59

(1) Con incidencias que retienen pago o deniegan el expediente.
 (2) Se calcula sobre superficie declarada admisible.
 (3) Aplicación del artículo 16 bis del RD 147/2023.

Puede verificar la integridad de una copia de este documento mediante la lectura del código QR adjunto o mediante el acceso a la dirección https://ws050.juntadeandalucia.es/verificarFirma indicando el código de VERIFICACIÓN				
FIRMADO POR	RAQUEL MARIA ESPIN CRESPO	FECHA	26/06/2024	
VERIFICACIÓN	Pk2jmLCR8DC45ERHX3KV56KD42RK4Q	PÁGINA	359/513	



Recintos Determinados para el Cálculo de Garga Ganadera

REF.	REFERENCIA SIGPAC	CULTIVO	DESCRIPCIÓN CULTIVO	S/R	SUP. RESUELTA (ha)
170000006991751	18-031-003-00016-00002	62000	PASTOS PERMANENTES DE 5 O MAS AÑOS-SIN VARIEDAD	S	4,98
170000006991753	18-031-003-00019-00003	62000	PASTOS PERMANENTES DE 5 O MAS AÑOS-SIN VARIEDAD	S	0,76
170000006991755	18-031-003-00018-00001	62000	PASTOS PERMANENTES DE 5 O MAS AÑOS-SIN VARIEDAD	S	0,28
170000006991756	18-031-003-00016-00007	62000	PASTOS PERMANENTES DE 5 O MAS AÑOS-SIN VARIEDAD	S	0,23
170000006991757	18-031-003-00016-00003	62000	PASTOS PERMANENTES DE 5 O MAS AÑOS-SIN VARIEDAD	S	1,13
170000006991770	18-031-007-00085-00003	62000	PASTOS PERMANENTES DE 5 O MAS AÑOS-SIN VARIEDAD	S	0,90
170000006991771	18-031-007-00086-00004	62000	PASTOS PERMANENTES DE 5 O MAS AÑOS-SIN VARIEDAD	S	0,49
170000006991772	18-031-007-00087-00001	62000	PASTOS PERMANENTES DE 5 O MAS AÑOS-SIN VARIEDAD	S	0,37
170000006991773	18-031-007-00086-00003	62000	PASTOS PERMANENTES DE 5 O MAS AÑOS-SIN VARIEDAD	S	0,29
170000006991774	18-031-007-00079-00001	62000	PASTOS PERMANENTES DE 5 O MAS AÑOS-SIN VARIEDAD	S	0,15
170000006991776	18-031-007-00084-00001	62000	PASTOS PERMANENTES DE 5 O MAS AÑOS-SIN VARIEDAD	S	0,49
170000006991777	18-031-007-00297-00001	62000	PASTOS PERMANENTES DE 5 O MAS AÑOS-SIN VARIEDAD	S	0,21
170000006991784	18-031-007-00297-00002	62000	PASTOS PERMANENTES DE 5 O MAS AÑOS-SIN VARIEDAD	S	0,25
170000006991786	18-031-012-00038-00002	62000	PASTOS PERMANENTES DE 5 O MAS AÑOS-SIN VARIEDAD	S	2,38
170000006991787	18-031-012-00035-00001	62000	PASTOS PERMANENTES DE 5 O MAS AÑOS-SIN VARIEDAD	S	0,29
170000006991789	18-031-012-00038-00001	62000	PASTOS PERMANENTES DE 5 O MAS AÑOS-SIN VARIEDAD	S	8,59
170000006991790	18-031-012-00008-00001	62000	PASTOS PERMANENTES DE 5 O MAS AÑOS-SIN VARIEDAD	S	1,29
170000006991792	18-031-012-00008-00002	62000	PASTOS PERMANENTES DE 5 O MAS AÑOS-SIN VARIEDAD	S	2,29
170000006991793	18-031-012-00008-00004	62000	PASTOS PERMANENTES DE 5 O MAS AÑOS-SIN VARIEDAD	S	0,61
170000006991807	18-031-002-00008-00003	62000	PASTOS PERMANENTES DE 5 O MAS AÑOS-SIN VARIEDAD	S	0,54
170000006991808	18-031-002-00008-00002	62000	PASTOS PERMANENTES DE 5 O MAS AÑOS-SIN VARIEDAD	S	0,57
170000006991809	18-031-002-00008-00001	62000	PASTOS PERMANENTES DE 5 O MAS AÑOS-SIN VARIEDAD	S	0,05
170000006991812	18-031-002-00002-00002	62000	PASTOS PERMANENTES DE 5 O MAS AÑOS-SIN VARIEDAD	S	1,14
170000006991817	18-031-002-00009-00003	62000	PASTOS PERMANENTES DE 5 O MAS AÑOS-SIN VARIEDAD	S	0,07

Incidencias de carga ganadera

INCIDENCIA DESCRIPCIÓN

224	Superficie neta de cruce en un recinto en una misma solicitud supera superficie admisible que SIGPAC establece para él. Recinto:18-031-002-00021-00002 Cultivo:62000 PASTOS PERMANENTES DE 5 O MAS AÑOS-SIN VARIEDAD Secano Superficie admisible de pastos del recinto según SIGPAC.:238 Suma de superficies de cruce netas declaradas para este recinto por el solicitante.:424 Exceso de superficie (Hectáreas):0,09 Recinto:18-031-002-00021-00002 Cultivo:62000 PASTOS PERMANENTES DE 5 O MAS AÑOS-SIN VARIEDAD Secano Superficie admisible de pastos del recinto según SIGPAC.:238 Suma de superficies de cruce netas declaradas para este recinto por el solicitante.:424 Exceso de superficie (Hectáreas):0,12 Recinto:18-031-002-00036-00006 Cultivo:62000 PASTOS PERMANENTES DE 5 O MAS AÑOS-SIN VARIEDAD Secano Superficie admisible de pastos del recinto según SIGPAC.:38 Suma de superficies de cruce netas declaradas para este recinto por el solicitante.:39 Exceso de superficie (Hectáreas):0,01 Recinto:18-031-002-00021-00002 Cultivo:62000 PASTOS PERMANENTES DE 5 O MAS AÑOS-SIN VARIEDAD Secano Superficie admisible de pastos del recinto según SIGPAC.:238 Suma de superficies de cruce netas declaradas para este recinto por el solicitante.:424 Exceso de superficie (Hectáreas):1,21
238	Recinto cuyo CAP declarado es mayor al CAP prevalente y no presenta alegación al SIGPAC. Recinto:18-031-002-00036-00003 Cultivo:62000 PASTOS PERMANENTES DE 5 O MAS AÑOS-SIN VARIEDAD Secano CAP prevalente: CAP declarado:100 Exceso de superficie (Hectáreas):0,8
3795	Recinto declarado con una situación de riesgo de abandono. Recinto:18-031-007-00183-00002 Cultivo: -

(1) Con incidencias que retienen pago o deniegan el expediente.
(2) Se calcula sobre superficie declarada admisible.
(3) Aplicación del artículo 16 bis del RD 147/2023.

Puede verificar la integridad de una copia de este documento mediante la lectura del código QR adjunto o mediante el acceso a la dirección https://ws050.juntadeandalucia.es/verificarFirma indicando el código de VERIFICACIÓN				
FIRMADO POR	RAQUEL MARIA ESPIN CRESPO	FECHA	26/06/2024	
VERIFICACIÓN	Pk2jmLCR8DC45ERHX3KV56KD42RK4Q	PÁGINA	360/513	



- Recinto:18-031-007-00182-00002 Cultivo: -
 Recinto:18-031-007-00079-00002 Cultivo: -
- 86122 Recinto superficie forrajera que realiza la actividad de producción de pastoreo y no declara el o los códigos del Registro de Explotaciones Ganaderas de Andalucía, REGA.
 Recinto:18-031-007-00079-00002 Cultivo:20000 BARBECHO TRADICIONAL-SIN VARIEDAD Regadío
 Recinto:18-031-007-00086-00002 Cultivo:20000 BARBECHO TRADICIONAL-SIN VARIEDAD Regadío
 Recinto:18-031-003-00012-00004 Cultivo:20000 BARBECHO TRADICIONAL-SIN VARIEDAD Secano
 Recinto:18-031-003-00011-00003 Cultivo:20000 BARBECHO TRADICIONAL-SIN VARIEDAD Regadío
 Recinto:18-031-003-00011-00004 Cultivo:20000 BARBECHO TRADICIONAL-SIN VARIEDAD Regadío
 Recinto:18-031-003-00011-00005 Cultivo:20000 BARBECHO TRADICIONAL-SIN VARIEDAD Regadío
- 86124 Recinto de forrajera para Cálculo de Carga Ganadera que No pertenece a Explotación.
 Recinto:18-031-007-00079-00002 Cultivo:20000 BARBECHO TRADICIONAL-SIN VARIEDAD Regadío
 Recinto:18-031-007-00086-00002 Cultivo:20000 BARBECHO TRADICIONAL-SIN VARIEDAD Regadío
 Recinto:18-031-003-00012-00004 Cultivo:20000 BARBECHO TRADICIONAL-SIN VARIEDAD Secano
 Recinto:18-031-003-00011-00003 Cultivo:20000 BARBECHO TRADICIONAL-SIN VARIEDAD Regadío
 Recinto:18-031-003-00011-00004 Cultivo:20000 BARBECHO TRADICIONAL-SIN VARIEDAD Regadío
 Recinto:18-031-003-00011-00005 Cultivo:20000 BARBECHO TRADICIONAL-SIN VARIEDAD Regadío
- 86128 Recinto de Forrajeras que no ha contabilizado para Carga Ganadera por no tener una explotación válida para el cálculo de la Carga Ganadera
 Recinto:18-031-007-00079-00002 Cultivo:20 BARBECHO TRADICIONAL-
 Recinto:18-031-007-00086-00002 Cultivo:20 BARBECHO TRADICIONAL-
 Recinto:18-031-003-00012-00004 Cultivo:20 BARBECHO TRADICIONAL-
 Recinto:18-031-003-00011-00003 Cultivo:20 BARBECHO TRADICIONAL-
 Recinto:18-031-003-00011-00004 Cultivo:20 BARBECHO TRADICIONAL-
 Recinto:18-031-003-00011-00005 Cultivo:20 BARBECHO TRADICIONAL-
- 86132 Recinto superficie forrajera que no realiza la actividad de producción de pastoreo.
 Recinto:18-031-002-00036-00003 Cultivo:20000 BARBECHO TRADICIONAL-SIN VARIEDAD Regadío
 Recinto:18-031-003-00016-00004 Cultivo:20000 BARBECHO TRADICIONAL-SIN VARIEDAD Regadío
 Recinto:18-031-007-00183-00002 Cultivo:20000 BARBECHO TRADICIONAL-SIN VARIEDAD Regadío
 Recinto:18-031-007-00182-00002 Cultivo:20000 BARBECHO TRADICIONAL-SIN VARIEDAD Regadío
 Recinto:18-031-002-00027-00004 Cultivo:20000 BARBECHO TRADICIONAL-SIN VARIEDAD Regadío
 Recinto:18-031-002-00027-00007 Cultivo:20000 BARBECHO TRADICIONAL-SIN VARIEDAD Regadío
 Recinto:18-031-012-00035-00002 Cultivo:20000 BARBECHO TRADICIONAL-SIN VARIEDAD Secano

(1) Con incidencias que retienen pago o deniegan el expediente.
 (2) Se calcula sobre superficie declarada admisible.
 (3) Aplicación del artículo 16 bis del RD 147/2023.

Puede verificar la integridad de una copia de este documento mediante la lectura del código QR adjunto o mediante el acceso a la dirección https://ws050.juntadeandalucia.es/verificarFirma indicando el código de VERIFICACIÓN				
FIRMADO POR	RAQUEL MARIA ESPIN CRESPO	FECHA	26/06/2024	
VERIFICACIÓN	Pk2jmLCR8DC45ERHX3KV56KD42RK4Q	PÁGINA	361/513	



APELLIDOS Y NOMBRE / RAZÓN SOCIAL

VALDEARENAS PEÑA ANTONIO

NIF
***6347*

EXPEDIENTE
1244439

RESOLUCIÓN
CONCESIÓN DE LA AYUDA

DATOS DE MANTENIMIENTO UNIDADES

GRUPO DE PAGO	Sup. Dec. Admisible	Sup. Resuelta	Sobredecl.	% Sobredecl.
ZONAS DE LIMITACIONES ESPECIFICAS	13,21	13,21	0,00	0,00

RESUMEN DE PAGOS

	IMPORTE (Euros)			
	RESUELTO	FEADER	MAPA	CAPADR
A pagar	1.690,88	1.437,25	165,88	87,75

APLICACIÓN DE REDUCCIONES Y PENALIZACIONES (%)

Criterios de subvencionabilidad (1)	Presentación tardía	Omisión declaración	Condicionabilidad
0,00	0,00	0,00	0,00

IMPORTE (Euros)

Calculado(2)	Reducción	Penalización	Reducción Penalización (3)	Penalización adicional	Resuelto	FEADER	MAPA	CAPADR
1.690,88 €	0,00 €	0,00 €	0,00 €	0,00 €	1.690,88 €	1.437,25 €	165,88 €	87,75 €
Importe Unitario:	128,00 €	Nuevo Importe Unitario:	128,00 €					

(1) Con incidencias que retienen pago o deniegan el expediente.
 (2) Se calcula sobre superficie declarada admisible.
 (3) Aplicación del artículo 16 bis del RD 147/2023.

Puede verificar la integridad de una copia de este documento mediante la lectura del código QR adjunto o mediante el acceso a la dirección https://ws050.juntadeandalucia.es/verificarFirma indicando el código de VERIFICACIÓN					
FIRMADO POR	RAQUEL MARIA ESPIN CRESPO		FECHA		26/06/2024
VERIFICACIÓN	Pk2jmLCR8DC45ERHX3KV56KD42RK4Q		PÁGINA		362/513



RECINTOS PROPUESTOS

REF.	REFERENCIA SIGPAC	CULTIVO	S/R	USO SIGPAC	Sup._Dec. admisible	Sup. Campo	Sup. Determ.	Sup. Resuelta
-1549175	18-130-014-00196-0001	BARBECHO TRADICIONAL	S		0,13		0,13	0,13
-1549174	18-130-014-00191-0003	TOMATE	R		0,03		0,03	0,03
-1549173	18-130-014-00191-0003	TOMATE	R		0,03		0,03	0,03
-904933	18-130-014-00190-0006	PASTOS PERMANENTES DE 5 O MAS AÑOS	S		0,01		0,01	0,01
4645195	18-130-014-00188-0003	BARBECHO TRADICIONAL	R		2,63		2,63	2,63
4645196	18-130-014-00188-0004	BARBECHO TRADICIONAL	R		0,60		0,60	0,60
4645197	18-130-014-00188-0005	PASTOS PERMANENTES DE 5 O MAS AÑOS	R		0,08		0,08	0,08
4645198	18-130-014-00188-0007	PASTOS PERMANENTES DE 5 O MAS AÑOS	S		0,35		0,35	0,35
4645224	18-130-014-00184-0001	PASTOS PERMANENTES DE 5 O MAS AÑOS	S		0,05		0,05	0,05
4645225	18-130-014-00184-0002	PASTOS PERMANENTES DE 5 O MAS AÑOS	S		0,71		0,71	0,71
4645226	18-130-014-00184-0004	BARBECHO TRADICIONAL	S		0,41		0,41	0,41
4645227	18-130-014-00184-0007	BARBECHO TRADICIONAL	S		0,55		0,55	0,53
4645228	18-130-014-00184-0008	BARBECHO TRADICIONAL	S		0,29		0,29	0,29
4645233	18-130-014-00190-0002	PASTOS PERMANENTES DE 5 O MAS AÑOS	S		0,73		0,73	0,73
4645234	18-130-014-00190-0003	BARBECHO TRADICIONAL	R		0,17		0,17	0,17
4645235	18-130-014-00190-0005	BARBECHO TRADICIONAL	R		0,13		0,13	0,13
4645239	18-130-014-00191-0001	PASTOS PERMANENTES DE 5 O MAS AÑOS	S		0,13		0,13	0,13
4645240	18-130-014-00191-0002	PASTOS PERMANENTES DE 5 O MAS AÑOS	S		0,39		0,39	0,39
4645241	18-130-014-00191-0003	TOMATE	R		0,33		0,33	0,33
4645244	18-130-014-00191-0006	PASTOS PERMANENTES DE 5 O MAS AÑOS	S		0,13		0,13	0,13
4645256	18-130-014-00193-0002	BARBECHO TRADICIONAL	R		0,34		0,34	0,34
4645258	18-130-014-00194-0002	BARBECHO TRADICIONAL	S		0,25		0,25	0,25
4645259	18-130-014-00194-0004	BARBECHO TRADICIONAL	S		0,15		0,15	0,15
4645292	18-130-014-00196-0001	BARBECHO TRADICIONAL	S		0,19		0,19	0,19
4645294	18-130-014-00196-0004	PASTOS PERMANENTES DE 5 O MAS AÑOS	S		0,12		0,12	0,12
4645306	18-130-014-00186-0001	PASTOS PERMANENTES DE 5 O MAS AÑOS	S		0,22		0,22	0,22
4645309	18-130-014-00185-0001	PASTOS PERMANENTES DE 5 O MAS AÑOS	S		0,14		0,14	0,14
4645313	18-130-014-00201-0001	BARBECHO TRADICIONAL	R		0,41		0,41	0,41
4645314	18-130-014-00201-0002	BARBECHO TRADICIONAL	R		0,17		0,17	0,17
4648882	18-130-013-00291-0001	BARBECHO TRADICIONAL	S		1,08		1,08	1,08
4648883	18-130-013-00291-0002	BARBECHO TRADICIONAL	S		1,48		1,48	1,48
4648891	18-130-011-00118-0002	BARBECHO TRADICIONAL	R		0,31		0,31	0,31
4648898	18-130-011-00274-0001	PASTOS PERMANENTES DE 5 O MAS AÑOS	S		0,49		0,49	0,49

INCIDENCIAS

INCIDENCIA DESCRIPCIÓN

- 3795 Recinto declarado con una situación de riesgo de abandono.
 Recinto:18-130-014-00184-00008 Cultivo: -
 Recinto:18-130-014-00188-00003 Cultivo: -
 Recinto:18-130-014-00190-00005 Cultivo: -
 Recinto:18-130-014-00194-00002 Cultivo: -
 Recinto:18-130-014-00201-00002 Cultivo: -
- 4272 Verifica que las líneas de declaración de las Solicitudes Únicas no tienen solapes con la capa de Retroactividad Gráfica (ambas de la misma campaña) a nivel de expediente/línea de declaración gráfica de la solicitud.
 Recinto:18-130-014-00184-00007 Cultivo: - Agregado de la referencia del recinto.:0 Zona de la referencia del recinto.:0 Superficie solapada.:0,02 Id. Incid.:95117180

Datos considerados para el Cálculo de la Carga Ganadera del expediente

Superficie determinada para Cálculo Carga Ganadera: 3,55 ha
 Carga Ganadera del Expediente: 0,17 ugm/ha

Explotación	Especie	Ugm Calculada para CG
ES189040000080	CAPRINA	0,60

(1) Con incidencias que retienen pago o deniegan el expediente.
 (2) Se calcula sobre superficie declarada admisible.
 (3) Aplicación del artículo 16 bis del RD 147/2023.

Puede verificar la integridad de una copia de este documento mediante la lectura del código QR adjunto o mediante el acceso a la dirección https://ws050.juntadeandalucia.es/verificarFirma indicando el código de VERIFICACIÓN					
FIRMADO POR	RAQUEL MARIA ESPIN CRESPO		FECHA		26/06/2024
VERIFICACIÓN	Pk2jmLCR8DC45ERHX3KV56KD42RK4Q		PÁGINA		363/513



Datos considerados para el Cálculo de la Carga Ganadera del expediente

Recintos Determinados para el Cálculo de Garga Ganadera

REF.	REFERENCIA SIGPAC	CULTIVO	DESCRIPCIÓN CULTIVO	S/R	SUP. RESUELTA (ha)
-904933	18-130-014-00190-00006	62000	PASTOS PERMANENTES DE 5 O MAS AÑOS-SIN VARIEDAD	S	0,01
4645197	18-130-014-00188-00005	62000	PASTOS PERMANENTES DE 5 O MAS AÑOS-SIN VARIEDAD	R	0,08
4645198	18-130-014-00188-00007	62000	PASTOS PERMANENTES DE 5 O MAS AÑOS-SIN VARIEDAD	S	0,35
4645224	18-130-014-00184-00001	62000	PASTOS PERMANENTES DE 5 O MAS AÑOS-SIN VARIEDAD	S	0,05
4645225	18-130-014-00184-00002	62000	PASTOS PERMANENTES DE 5 O MAS AÑOS-SIN VARIEDAD	S	0,71
4645233	18-130-014-00190-00002	62000	PASTOS PERMANENTES DE 5 O MAS AÑOS-SIN VARIEDAD	S	0,73
4645239	18-130-014-00191-00001	62000	PASTOS PERMANENTES DE 5 O MAS AÑOS-SIN VARIEDAD	S	0,13
4645240	18-130-014-00191-00002	62000	PASTOS PERMANENTES DE 5 O MAS AÑOS-SIN VARIEDAD	S	0,39
4645244	18-130-014-00191-00006	62000	PASTOS PERMANENTES DE 5 O MAS AÑOS-SIN VARIEDAD	S	0,13
4645294	18-130-014-00196-00004	62000	PASTOS PERMANENTES DE 5 O MAS AÑOS-SIN VARIEDAD	S	0,12
4645306	18-130-014-00186-00001	62000	PASTOS PERMANENTES DE 5 O MAS AÑOS-SIN VARIEDAD	S	0,22
4645309	18-130-014-00185-00001	62000	PASTOS PERMANENTES DE 5 O MAS AÑOS-SIN VARIEDAD	S	0,14
4648898	18-130-011-00274-00001	62000	PASTOS PERMANENTES DE 5 O MAS AÑOS-SIN VARIEDAD	S	0,49

Incidencias de carga ganadera

INCIDENCIA DESCRIPCIÓN

3795	Recinto declarado con una situación de riesgo de abandono. Recinto:18-130-014-00188-00003 Cultivo: - Recinto:18-130-014-00184-00008 Cultivo: - Recinto:18-130-014-00190-00005 Cultivo: - Recinto:18-130-014-00194-00002 Cultivo: - Recinto:18-130-014-00201-00002 Cultivo: -
86132	Recinto superficie forrajera que no realiza la actividad de producción de pastoreo. Recinto:18-130-014-00196-00001 Cultivo:20000 BARBECHO TRADICIONAL-SIN VARIEDAD Secano Recinto:18-130-014-00188-00003 Cultivo:20000 BARBECHO TRADICIONAL-SIN VARIEDAD Regadío Recinto:18-130-014-00188-00004 Cultivo:20000 BARBECHO TRADICIONAL-SIN VARIEDAD Regadío Recinto:18-130-014-00184-00004 Cultivo:20000 BARBECHO TRADICIONAL-SIN VARIEDAD Secano Recinto:18-130-014-00184-00007 Cultivo:20000 BARBECHO TRADICIONAL-SIN VARIEDAD Secano Recinto:18-130-014-00184-00008 Cultivo:20000 BARBECHO TRADICIONAL-SIN VARIEDAD Secano Recinto:18-130-014-00190-00003 Cultivo:20000 BARBECHO TRADICIONAL-SIN VARIEDAD Regadío Recinto:18-130-014-00190-00005 Cultivo:20000 BARBECHO TRADICIONAL-SIN VARIEDAD Regadío Recinto:18-130-014-00193-00002 Cultivo:20000 BARBECHO TRADICIONAL-SIN VARIEDAD Regadío Recinto:18-130-014-00194-00002 Cultivo:20000 BARBECHO TRADICIONAL-SIN VARIEDAD Secano Recinto:18-130-014-00194-00004 Cultivo:20000 BARBECHO TRADICIONAL-SIN VARIEDAD Secano Recinto:18-130-014-00196-00001 Cultivo:20000 BARBECHO TRADICIONAL-SIN VARIEDAD Secano Recinto:18-130-014-00201-00001 Cultivo:20000 BARBECHO TRADICIONAL-SIN VARIEDAD Regadío Recinto:18-130-014-00201-00002 Cultivo:20000 BARBECHO TRADICIONAL-SIN VARIEDAD Regadío Recinto:18-130-013-00291-00001 Cultivo:20000 BARBECHO TRADICIONAL-SIN VARIEDAD Secano Recinto:18-130-013-00291-00002 Cultivo:20000 BARBECHO TRADICIONAL-SIN VARIEDAD Secano Recinto:18-130-011-00118-00002 Cultivo:20000 BARBECHO TRADICIONAL-SIN VARIEDAD Regadío

(1) Con incidencias que retienen pago o deniegan el expediente.
(2) Se calcula sobre superficie declarada admisible.
(3) Aplicación del artículo 16 bis del RD 147/2023.

Puede verificar la integridad de una copia de este documento mediante la lectura del código QR adjunto o mediante el acceso a la dirección https://ws050.juntadeandalucia.es/verificarFirma indicando el código de VERIFICACIÓN				
FIRMADO POR	RAQUEL MARIA ESPIN CRESPO	FECHA	26/06/2024	
VERIFICACIÓN	Pk2jmLCR8DC45ERHX3KV56KD42RK4Q	PÁGINA	364/513	



APELLIDOS Y NOMBRE / RAZÓN SOCIAL
VALDEARENAS VALDEARENAS LUIS

NIF
****4938*

EXPEDIENTE
1204063

RESOLUCIÓN
CONCESIÓN DE LA AYUDA

DATOS DE MANTENIMIENTO UNIDADES

GRUPO DE PAGO	Sup. Dec. Admisible	Sup. Resuelta	Sobredecl.	% Sobredecl.
ZONAS DE LIMITACIONES ESPECIFICAS	6,53	5,76	0,77	11,79

RESUMEN DE PAGOS

	IMPORTE (Euros)			
	RESUELTO	FEADER	MAPA	CAPADR
Pago realizado	540,16	459,14	52,99	28,03
A pagar	23,24	19,75	2,28	1,21
TOTAL	563,40	478,89	55,27	29,24

APLICACIÓN DE REDUCCIONES Y PENALIZACIONES (%)

Criterios de subvencionabilidad (1)	Presentación tardía	Omisión declaración	Condicionabilidad
0,00	0,00	0,00	0,00

IMPORTE (Euros)

Calculado(2)	Reducción	Penalización	Reducción Penalización (3)	Penalización adicional	Resuelto	FEADER	MAPA	CAPADR
835,84 €	98,56 €	173,88 €	0,00 €	0,00 €	563,40 €	478,89 €	55,27 €	29,24 €
Importe Unitario:	128,00 €	Nuevo Importe Unitario:	128,00 €					

RECINTOS PROPUESTOS

REF.	REFERENCIA SIGPAC	CULTIVO	S/R	USO SIGPAC	Sup. Dec. admisible	Sup. Campo	Sup. Determ.	Sup. Resuelta
-1357676	18-130-013-00064-0003	ALUBIAS	R		0,51		0,51	0,51
-1357675	18-130-013-00064-0003	AVENA	R		0,35		0,35	0,35
-1357653	18-130-013-00064-0003	ALUBIAS	R		0,47		0,47	0,47
-1020386	18-130-013-00068-0002	BARBECHO TRADICIONAL	S		0,28		0,28	0,28
-1020351	18-130-013-00068-0002	BARBECHO TRADICIONAL	S		0,48		0,48	0,48
-708519	18-130-013-00068-0002	BARBECHO TRADICIONAL	R		0,42		0,42	0,42
-708508	18-130-013-00068-0002	BARBECHO TRADICIONAL	R		0,77		0,77	0,00
-153585	18-130-014-00171-0004	AVENA	R		1,96		1,96	1,96
-153497	18-130-013-00064-0003	AVENA	R		0,24		0,24	0,24
4760634	18-130-013-00068-0002	BARBECHO TRADICIONAL	R		1,05		1,05	1,05

INCIDENCIAS

INCIDENCIA DESCRIPCIÓN

- 8227 Control por Monitorización sin respuesta por parte del productor y, por tanto, sin Juicio Experto de campo.
Recinto:18-130-013-00068-00002 Cultivo:20000 BARBECHO TRADICIONAL-SIN VARIEDAD
- 86124 Recinto de forrajera para Cálculo de Carga Ganadera que No pertenece a Explotación.
Recinto:18-130-013-00064-00006 Cultivo:62000 PASTOS PERMANENTES DE 5 O MAS AÑOS-SIN VARIEDAD Secano
Recinto:18-130-014-00171-00003 Cultivo:62000 PASTOS PERMANENTES DE 5 O MAS AÑOS-SIN VARIEDAD Regadío
Recinto:18-130-014-00171-00007 Cultivo:62000 PASTOS PERMANENTES DE 5 O MAS AÑOS-SIN VARIEDAD Secano
Recinto:18-130-014-00171-00008 Cultivo:62000 PASTOS PERMANENTES DE 5 O MAS AÑOS-SIN VARIEDAD Regadío
Recinto:18-130-014-00171-00009 Cultivo:62000 PASTOS PERMANENTES DE 5 O MAS AÑOS-SIN VARIEDAD Regadío
Recinto:18-130-014-00171-00010 Cultivo:62000 PASTOS PERMANENTES DE 5 O MAS AÑOS-SIN VARIEDAD Regadío
Recinto:18-130-014-00171-00011 Cultivo:62000 PASTOS PERMANENTES DE 5 O MAS AÑOS-SIN VARIEDAD Regadío

(1) Con incidencias que retienen pago o deniegan el expediente.
(2) Se calcula sobre superficie declarada admisible.
(3) Aplicación del artículo 16 bis del RD 147/2023.

Puede verificar la integridad de una copia de este documento mediante la lectura del código QR adjunto o mediante el acceso a la dirección <https://ws050.juntadeandalucia.es/verificarFirma> indicando el código de VERIFICACIÓN

FIRMADO POR	RAQUEL MARIA ESPIN CRESPO	FECHA	26/06/2024
VERIFICACIÓN	Pk2jmLCR8DC45ERHX3KV56KD42RK4Q	PÁGINA	365/513





Datos considerados para el Cálculo de la Carga Ganadera del expediente


Superficie determinada para Cálculo Carga Ganadera: 0,00 ha
Carga Ganadera del Expediente: 0,00 ugm/ha

Incidencias de carga ganadera

INCIDENCIA DESCRIPCIÓN

- 8227 Control por Monitorización sin respuesta por parte del productor y, por tanto, sin Juicio Experto de campo.
 Recinto:18-130-013-00068-00002 Cultivo:20000 BARBECHO TRADICIONAL-SIN VARIEDAD
- 86124 Recinto de forrajera para Cálculo de Carga Ganadera que No pertenece a Explotación.
 Recinto:18-130-014-00171-00011 Cultivo:62000 PASTOS PERMANENTES DE 5 O MAS AÑOS-SIN VARIEDAD Regadío
 Recinto:18-130-014-00171-00010 Cultivo:62000 PASTOS PERMANENTES DE 5 O MAS AÑOS-SIN VARIEDAD Regadío
 Recinto:18-130-014-00171-00009 Cultivo:62000 PASTOS PERMANENTES DE 5 O MAS AÑOS-SIN VARIEDAD Regadío
 Recinto:18-130-014-00171-00008 Cultivo:62000 PASTOS PERMANENTES DE 5 O MAS AÑOS-SIN VARIEDAD Regadío
 Recinto:18-130-014-00171-00003 Cultivo:62000 PASTOS PERMANENTES DE 5 O MAS AÑOS-SIN VARIEDAD Regadío
 Recinto:18-130-013-00064-00006 Cultivo:62000 PASTOS PERMANENTES DE 5 O MAS AÑOS-SIN VARIEDAD Secano
 Recinto:18-130-014-00171-00007 Cultivo:62000 PASTOS PERMANENTES DE 5 O MAS AÑOS-SIN VARIEDAD Secano
- 86128 Recinto de Forrajeras que no ha contabilizado para Carga Ganadera por no tener una explotación válida para el cálculo de la Carga Ganadera
 Recinto:18-130-014-00171-00011 Cultivo:62 PASTOS PERMANENTES DE 5 O MAS AÑOS-
 Recinto:18-130-014-00171-00010 Cultivo:62 PASTOS PERMANENTES DE 5 O MAS AÑOS-
 Recinto:18-130-014-00171-00009 Cultivo:62 PASTOS PERMANENTES DE 5 O MAS AÑOS-
 Recinto:18-130-014-00171-00008 Cultivo:62 PASTOS PERMANENTES DE 5 O MAS AÑOS-
 Recinto:18-130-014-00171-00003 Cultivo:62 PASTOS PERMANENTES DE 5 O MAS AÑOS-
 Recinto:18-130-013-00064-00006 Cultivo:62 PASTOS PERMANENTES DE 5 O MAS AÑOS-
 Recinto:18-130-014-00171-00007 Cultivo:62 PASTOS PERMANENTES DE 5 O MAS AÑOS-
- 86132 Recinto superficie forrajera que no realiza la actividad de producción de pastoreo.
 Recinto:18-130-013-00068-00002 Cultivo:20000 BARBECHO TRADICIONAL-SIN VARIEDAD Secano
 Recinto:18-130-013-00068-00002 Cultivo:20000 BARBECHO TRADICIONAL-SIN VARIEDAD Secano
 Recinto:18-130-013-00068-00002 Cultivo:20000 BARBECHO TRADICIONAL-SIN VARIEDAD Regadío
 Recinto:18-130-013-00068-00002 Cultivo:20000 BARBECHO TRADICIONAL-SIN VARIEDAD Regadío
 Recinto:18-130-013-00068-00002 Cultivo:20000 BARBECHO TRADICIONAL-SIN VARIEDAD Regadío

(1) Con incidencias que retienen pago o deniegan el expediente.
 (2) Se calcula sobre superficie declarada admisible.
 (3) Aplicación del artículo 16 bis del RD 147/2023.

Puede verificar la integridad de una copia de este documento mediante la lectura del código QR adjunto o mediante el acceso a la dirección https://ws050.juntadeandalucia.es/verificarFirma indicando el código de VERIFICACIÓN				
FIRMADO POR	RAQUEL MARIA ESPIN CRESPO	FECHA	26/06/2024	
VERIFICACIÓN	Pk2jmLCR8DC45ERHX3KV56KD42RK4Q	PÁGINA	366/513	



APELLIDOS Y NOMBRE / RAZÓN SOCIAL

VALDIVIA IBAÑEZ FRANCISCO

NIF
****7460*

EXPEDIENTE
1120413

RESOLUCIÓN

CONCESIÓN DE LA AYUDA

DATOS DE MANTENIMIENTO UNIDADES

GRUPO DE PAGO	Sup. Dec. Admisible	Sup. Resuelta	Sobredecl.	% Sobredecl.
ZONAS DE LIMITACIONES ESPECIFICAS	91,23	91,23	0,00	0,00

RESUMEN DE PAGOS

	IMPORTE (Euros)			
	RESUELTO	FEADER	MAPA	CAPADR
Pago realizado	2.816,00	2.393,60	276,25	146,15

APLICACIÓN DE REDUCCIONES Y PENALIZACIONES (%)

Criterios de subvencionabilidad (1)	Presentación tardía	Omisión declaración	Condicionalidad
0,00	0,00	0,00	0,00

IMPORTE (Euros)

Calculado(2)	Reducción	Penalización	Reducción Penalización (3)	Penalización adicional	Resuelto	FEADER	MAPA	CAPADR
2.816,00 €	0,00 €	0,00 €	0,00 €	0,00 €	2.816,00 €	2.393,60 €	276,25 €	146,15 €
Importe Unitario:	128,00 €	Nuevo Importe Unitario:	30,87 €					

RECINTOS PROPUESTOS

REF.	REFERENCIA SIGPAC	CULTIVO	S/R	USO SIGPAC	Sup. Dec. admisible	Sup. Campo	Sup. Determ.	Sup. Resuelta
6820462	18-130-900-99000-9900	PASTOS PERMANENTES DE 5 O MAS AÑOS	S		91,23		91,23	91,23

INCIDENCIAS

INCIDENCIA DESCRIPCIÓN

233 Superficie de cruce neta declarada en recinto ficticio comunal, menor que superficie asignada neta resultante del reparto del recinto ficticio comunal.
Recinto:18-130-900-99000-99001 Cultivo:62000 PASTOS PERMANENTES DE 5 O MAS AÑOS-SIN VARIEDAD Secano

Datos considerados para el Cálculo de la Carga Ganadera del expediente

Superficie determinada para Cálculo Carga Ganadera: 91,23 ha
Carga Ganadera del Expediente: 1,52 ugm/ha

Explotación	Especie	Ugm Calculada para CG
ES189040000030	CAPRINA	4,79
ES189040000030	OVINA	133,88

Recintos Determinados para el Cálculo de Garga Ganadera

REF.	REFERENCIA SIGPAC	CULTIVO	DESCRIPCIÓN CULTIVO	S/R	SUP. RESUELTA (ha)
6820462	18-130-900-99000-99001	62000	PASTOS PERMANENTES DE 5 O MAS AÑOS-SIN VARIEDAD	S	91,23

(1) Con incidencias que retienen pago o deniegan el expediente.
(2) Se calcula sobre superficie declarada admisible.
(3) Aplicación del artículo 16 bis del RD 147/2023.

Puede verificar la integridad de una copia de este documento mediante la lectura del código QR adjunto o mediante el acceso a la dirección https://ws050.juntadeandalucia.es/verificarFirma indicando el código de VERIFICACIÓN					
FIRMADO POR	RAQUEL MARIA ESPIN CRESPO		FECHA		26/06/2024
VERIFICACIÓN	Pk2jmLCR8DC45ERHX3KV56KD42RK4Q		PÁGINA		367/513



APELLIDOS Y NOMBRE / RAZÓN SOCIAL

VALLECILLOS RUZ ENCARNACION

NIF
****3461*

EXPEDIENTE
1175042

RESOLUCIÓN
CONCESIÓN DE LA AYUDA

DATOS DE MANTENIMIENTO UNIDADES

GRUPO DE PAGO	Sup. Dec. Admisible	Sup. Resuelta	Sobredecl.	% Sobredecl.
ZONAS DE LIMITACIONES ESPECIFICAS	2,34	2,34	0,00	0,00

RESUMEN DE PAGOS

	IMPORTE (Euros)			
	RESUELTO	FEADER	MAPA	CAPADR
Pago realizado	299,52	254,59	29,38	15,55

APLICACIÓN DE REDUCCIONES Y PENALIZACIONES (%)

Criterios de subvencionabilidad (1)	Presentación tardía	Omisión declaración	Condicionidad
0,00	0,00	0,00	0,00

IMPORTE (Euros)

Calculado(2)	Reducción	Penalización	Reducción Penalización (3)	Penalización adicional	Resuelto	FEADER	MAPA	CAPADR
299,52 €	0,00 €	0,00 €	0,00 €	0,00 €	299,52 €	254,59 €	29,38 €	15,55 €
Importe Unitario:	128,00 €	Nuevo Importe Unitario:	128,00 €					

RECINTOS PROPUESTOS

REF.	REFERENCIA SIGPAC	CULTIVO	S/R	USO SIGPAC	Sup. Dec. admisible	Sup. Campo	Sup. Determ.	Sup. Resuelta
5274376	18-076-007-00051-0001	CEBADA	S		2,34		2,34	2,34

(1) Con incidencias que retienen pago o deniegan el expediente.
 (2) Se calcula sobre superficie declarada admisible.
 (3) Aplicación del artículo 16 bis del RD 147/2023.

Puede verificar la integridad de una copia de este documento mediante la lectura del código QR adjunto o mediante el acceso a la dirección <https://ws050.juntadeandalucia.es/verificarFirma> indicando el código de VERIFICACIÓN

FIRMADO POR	RAQUEL MARIA ESPIN CRESPO	FECHA	26/06/2024
VERIFICACIÓN	Pk2jmLCR8DC45ERHX3KV56KD42RK4Q	PÁGINA	368/513



**APELLIDOS Y NOMBRE / RAZÓN SOCIAL**

VARELA PEINADO BIENVENIDO

NIF

****3195*

EXPEDIENTE

1199469

RESOLUCIÓN

CONCESIÓN DE LA AYUDA

DATOS DE MANTENIMIENTO UNIDADES**GRUPO DE PAGO**

ZONAS DE LIMITACIONES ESPECIFICAS

**Sup. Dec.
Admisible**

106,07

**Sup.
Resuelta**

106,07

Sobredecl.

0,00

% Sobredecl.

0,00

RESUMEN DE PAGOS

	IMPORTE (Euros)			
	RESUELTO	FEADER	MAPA	CAPADR
Pago realizado	2.309,74	1.963,28	226,59	119,87
A pagar	504,67	428,97	49,51	26,19
TOTAL	2.814,41	2.392,25	276,10	146,06

APLICACIÓN DE REDUCCIONES Y PENALIZACIONES (%)

Criterios de subvencionabilidad (1)	Presentación tardía	Omisión declaración	Condicionabilidad
0,00	0,00	0,00	0,00

IMPORTE (Euros)

Calculado(2)	Reducción	Penalización	Reducción Penalización (3)	Penalización adicional	Resuelto	FEADER	MAPA	CAPADR
2.814,41 €	0,00 €	0,00 €	0,00 €	0,00 €	2.814,41 €	2.392,25 €	276,09 €	146,07 €
Importe Unitario:	128,00 €	Nuevo Importe Unitario:	26,53 €					

(1) Con incidencias que retienen pago o deniegan el expediente.

(2) Se calcula sobre superficie declarada admisible.

(3) Aplicación del artículo 16 bis del RD 147/2023.

Puede verificar la integridad de una copia de este documento mediante la lectura del código QR adjunto o mediante el acceso a la dirección <https://ws050.juntadeandalucia.es/verificarFirma> indicando el código de VERIFICACIÓN

FIRMADO POR	RAQUEL MARIA ESPIN CRESPO	FECHA	26/06/2024
-------------	---------------------------	-------	------------

VERIFICACIÓN	Pk2jmLCR8DC45ERHX3KV56KD42RK4Q	PÁGINA	369/513
--------------	--------------------------------	--------	---------





RECINTOS PROPUESTOS

REF.	REFERENCIA SIGPAC	CULTIVO	S/R	USO SIGPAC	Sup. Dec. admisible	Sup. Campo	Sup. Determ.	Sup. Resuelta
-1015370	18-031-006-00073-0008	PASTOS PERMANENTES DE 5 O MAS AÑOS	S		0,04		0,04	0,04
-1015369	18-031-006-00073-0006	PASTOS PERMANENTES DE 5 O MAS AÑOS	S		0,16		0,16	0,16
-590699	18-031-006-00073-0004	AVENA	R		1,25		1,25	1,25
-590295	18-031-006-00073-0004	CENTENO	R		0,39		0,39	0,39
4548549	18-031-900-99000-9900	PASTOS PERMANENTES DE 5 O MAS AÑOS	S		46,72		46,72	46,72
4649083	18-031-011-00382-0001	BARBECHO TRADICIONAL	R		0,34		0,34	0,34
4649086	18-031-011-00382-0002	MANZANOS	R		0,13		0,13	0,13
4661322	18-031-005-00012-0002	AVENA	R		0,78		0,78	0,78
4662827	18-031-006-00073-0004	CENTENO	R		0,36		0,36	0,36
5082313	18-031-012-00030-0002	BARBECHO TRADICIONAL	S		0,48		0,48	0,48
5248608	18-114-004-00002-0020	BARBECHO TRADICIONAL	S		5,05		5,05	5,05
5519263	18-031-011-00421-0001	PASTOS PERMANENTES DE 5 O MAS AÑOS	S		0,02		0,02	0,02
5519404	18-031-011-00361-0002	PASTOS PERMANENTES DE 5 O MAS AÑOS	S		0,07		0,07	0,07
5519405	18-031-011-00361-0001	PASTOS PERMANENTES DE 5 O MAS AÑOS	S		0,05		0,05	0,05
5519406	18-031-011-00361-0003	BARBECHO TRADICIONAL	R		0,54		0,54	0,54
5519407	18-031-011-00421-0002	BARBECHO TRADICIONAL	R		0,20		0,20	0,20
5519408	18-031-011-00362-0002	BARBECHO TRADICIONAL	R		0,10		0,10	0,10
5519409	18-031-011-00362-0001	PASTOS PERMANENTES DE 5 O MAS AÑOS	S		0,00		0,00	0,00
5519439	18-031-011-00415-0002	BARBECHO TRADICIONAL	R		0,28		0,28	0,28
5519440	18-031-011-00207-0001	PASTOS PERMANENTES DE 5 O MAS AÑOS	S		0,00		0,00	0,00
5519441	18-031-011-00415-0001	PASTOS PERMANENTES DE 5 O MAS AÑOS	S		0,00		0,00	0,00
5519442	18-031-011-00207-0002	BARBECHO TRADICIONAL	R		0,49		0,49	0,46
6916503	18-031-005-00012-0002	BARBECHO TRADICIONAL	R		1,70		1,70	1,70
6916550	18-031-006-00073-0003	BARBECHO TRADICIONAL	S		0,78		0,78	0,78
1700000007227688	18-031-006-00067-0001	PASTOS PERMANENTES DE 5 O MAS AÑOS	S		7,55		7,55	7,55
1700000007227701	18-031-012-00003-0002	BARBECHO TRADICIONAL	R		0,20		0,20	0,20
1700000007227704	18-031-006-00073-0003	CENTENO	S		2,58		2,58	2,58
1700000007227705	18-031-005-00003-0003	AVENA	R		0,32		0,32	0,32
1700000007227711	18-031-006-00073-0002	PASTOS PERMANENTES DE 5 O MAS AÑOS	S		2,29		2,29	2,26
1700000007227713	18-031-006-00077-0001	PASTOS PERMANENTES DE 5 O MAS AÑOS	S		2,45		2,45	2,45
1700000007227714	18-031-005-00012-0001	PASTOS PERMANENTES DE 5 O MAS AÑOS	S		13,79		13,79	13,79
1700000007227740	18-031-005-00003-0002	PASTOS PERMANENTES DE 5 O MAS AÑOS	S		12,77		12,77	12,77
1700000007227749	18-031-012-00003-0001	PASTOS PERMANENTES DE 5 O MAS AÑOS	S		4,25		4,25	4,25

INCIDENCIAS

INCIDENCIA DESCRIPCIÓN

- 3795 Recinto declarado con una situación de riesgo de abandono.
 Recinto:18-031-011-00207-00002 Cultivo: -
 Recinto:18-031-011-00382-00001 Cultivo: -
 Recinto:18-031-012-00030-00002 Cultivo: -
 Recinto:18-114-004-00002-00020 Cultivo: -
- 3972 Recinto ficticio del que forma parte un recinto real cuyo identificativo presenta errores en las Declaraciones de pastos.
 Recinto:18-031-900-99000-99001 Cultivo: -
- 4272 Verifica que las líneas de declaración de las Solicitudes Únicas no tienen solapes con la capa de Retroactividad Gráfica (ambas de la misma campaña) a nivel de expediente/línea de declaración gráfica de la solicitud.
 Recinto:18-031-006-00073-00002 Cultivo: - Agregado de la referencia del recinto.:0 Zona de la referencia del recinto.:0 Superficie solapada.:0,03 Id. Incid.:95117054
 Recinto:18-031-011-00207-00002 Cultivo: - Agregado de la referencia del recinto.:0 Zona de la referencia del recinto.:0 Superficie solapada.:0,03 Id. Incid.:95117053

Datos considerados para el Cálculo de la Carga Ganadera del expediente

Superficie determinada para Cálculo Carga Ganadera: 97,10 ha
 Carga Ganadera del Expediente: 0,24 ugm/ha

(1) Con incidencias que retienen pago o deniegan el expediente.
 (2) Se calcula sobre superficie declarada admisible.
 (3) Aplicación del artículo 16 bis del RD 147/2023.

Puede verificar la integridad de una copia de este documento mediante la lectura del código QR adjunto o mediante el acceso a la dirección https://ws050.juntadeandalucia.es/verificarFirma indicando el código de VERIFICACIÓN					
FIRMADO POR	RAQUEL MARIA ESPIN CRESPO		FECHA		26/06/2024
VERIFICACIÓN	Pk2jmLCR8DC45ERHX3KV56KD42RK4Q		PÁGINA		370/513



Datos considerados para el Cálculo de la Carga Ganadera del expediente

Explotación	Especie	Ugm Calculada para CG
ES180300000019	BOVINA	23,52

Recintos Determinados para el Cálculo de Garga Ganadera

REF.	REFERENCIA SIGPAC	CULTIVO	DESCRIPCIÓN CULTIVO	S/R	SUP. RESUELTA (ha)
-1015370	18-031-006-00073-00008	62000	PASTOS PERMANENTES DE 5 O MAS AÑOS-SIN VARIEDAD	S	0,04
-1015369	18-031-006-00073-00006	62000	PASTOS PERMANENTES DE 5 O MAS AÑOS-SIN VARIEDAD	S	0,16
4548549	18-031-900-99000-99001	62000	PASTOS PERMANENTES DE 5 O MAS AÑOS-SIN VARIEDAD	S	46,72
4649083	18-031-011-00382-00001	20000	BARBECHO TRADICIONAL-SIN VARIEDAD	R	0,34
5248608	18-114-004-00002-00020	20000	BARBECHO TRADICIONAL-SIN VARIEDAD	S	5,05
5519263	18-031-011-00421-00001	62000	PASTOS PERMANENTES DE 5 O MAS AÑOS-SIN VARIEDAD	S	0,02
5519404	18-031-011-00361-00002	62000	PASTOS PERMANENTES DE 5 O MAS AÑOS-SIN VARIEDAD	S	0,07
5519405	18-031-011-00361-00001	62000	PASTOS PERMANENTES DE 5 O MAS AÑOS-SIN VARIEDAD	S	0,05
5519406	18-031-011-00361-00003	20000	BARBECHO TRADICIONAL-SIN VARIEDAD	R	0,54
5519407	18-031-011-00421-00002	20000	BARBECHO TRADICIONAL-SIN VARIEDAD	R	0,20
5519408	18-031-011-00362-00002	20000	BARBECHO TRADICIONAL-SIN VARIEDAD	R	0,10
5519409	18-031-011-00362-00001	62000	PASTOS PERMANENTES DE 5 O MAS AÑOS-SIN VARIEDAD	S	0,00
5519439	18-031-011-00415-00002	20000	BARBECHO TRADICIONAL-SIN VARIEDAD	R	0,28
5519440	18-031-011-00207-00001	62000	PASTOS PERMANENTES DE 5 O MAS AÑOS-SIN VARIEDAD	S	0,00
5519441	18-031-011-00415-00001	62000	PASTOS PERMANENTES DE 5 O MAS AÑOS-SIN VARIEDAD	S	0,00
5519442	18-031-011-00207-00002	20000	BARBECHO TRADICIONAL-SIN VARIEDAD	R	0,46
1700000007227688	18-031-006-00067-00001	62000	PASTOS PERMANENTES DE 5 O MAS AÑOS-SIN VARIEDAD	S	7,55
1700000007227711	18-031-006-00073-00002	62000	PASTOS PERMANENTES DE 5 O MAS AÑOS-SIN VARIEDAD	S	2,26
1700000007227713	18-031-006-00077-00001	62000	PASTOS PERMANENTES DE 5 O MAS AÑOS-SIN VARIEDAD	S	2,45
1700000007227714	18-031-005-00012-00001	62000	PASTOS PERMANENTES DE 5 O MAS AÑOS-SIN VARIEDAD	S	13,79
1700000007227740	18-031-005-00003-00002	62000	PASTOS PERMANENTES DE 5 O MAS AÑOS-SIN VARIEDAD	S	12,77
1700000007227749	18-031-012-00003-00001	62000	PASTOS PERMANENTES DE 5 O MAS AÑOS-SIN VARIEDAD	S	4,25

Incidencias de carga ganadera

INCIDENCIA DESCRIPCIÓN

- 3795 Recinto declarado con una situación de riesgo de abandono.
 Recinto:18-031-011-00382-00001 Cultivo: -
 Recinto:18-031-012-00030-00002 Cultivo: -
 Recinto:18-114-004-00002-00020 Cultivo: -
 Recinto:18-031-011-00207-00002 Cultivo: -
- 86132 Recinto superficie forrajera que no realiza la actividad de producción de pastoreo.
 Recinto:18-031-012-00030-00002 Cultivo:20000 BARBECHO TRADICIONAL-SIN VARIEDAD Secano
 Recinto:18-031-005-00012-00002 Cultivo:20000 BARBECHO TRADICIONAL-SIN VARIEDAD Regadío
 Recinto:18-031-006-00073-00003 Cultivo:20000 BARBECHO TRADICIONAL-SIN VARIEDAD Secano
 Recinto:18-031-012-00003-00002 Cultivo:20000 BARBECHO TRADICIONAL-SIN VARIEDAD Regadío

(1) Con incidencias que retienen pago o deniegan el expediente.
 (2) Se calcula sobre superficie declarada admisible.
 (3) Aplicación del artículo 16 bis del RD 147/2023.

Puede verificar la integridad de una copia de este documento mediante la lectura del código QR adjunto o mediante el acceso a la dirección https://ws050.juntadeandalucia.es/verificarFirma indicando el código de VERIFICACIÓN				
FIRMADO POR	RAQUEL MARIA ESPIN CRESPO	FECHA	26/06/2024	
VERIFICACIÓN	Pk2jmLCR8DC45ERHX3KV56KD42RK4Q	PÁGINA	371/513	



APELLIDOS Y NOMBRE / RAZÓN SOCIAL

VELASCO FERNANDEZ MIGUEL ANGEL

NIF

***9217*

EXPEDIENTE

1097603

RESOLUCIÓN

CONCESIÓN DE LA AYUDA

DATOS DE MANTENIMIENTO UNIDADES

GRUPO DE PAGO

ZONAS DE LIMITACIONES ESPECIFICAS

Sup. Dec. Admisible

0,79

Sup. Resuelta

0,79

Sobredecl.

0,00

% Sobredecl.

0,00

RESUMEN DE PAGOS

	IMPORTE (Euros)			
	RESUELTO	FEADER	MAPA	CAPADR
Pago realizado	101,12	85,95	9,92	5,25

APLICACIÓN DE REDUCCIONES Y PENALIZACIONES (%)

Criterios de subvencionabilidad (1)	Presentación tardía	Omisión declaración	Condicionalidad
0,00	0,00	0,00	0,00

IMPORTE (Euros)

Calculado(2)	Reducción	Penalización	Reducción Penalización (3)	Penalización adicional	Resuelto	FEADER	MAPA	CAPADR
101,12 €	0,00 €	0,00 €	0,00 €	0,00 €	101,12 €	85,95 €	9,92 €	5,25 €
Importe Unitario:	128,00 €	Nuevo Importe Unitario:	128,00 €					

RECINTOS PROPUESTOS

REF.	REFERENCIA SIGPAC	CULTIVO	S/R	USO SIGPAC	Sup. Dec. admisible	Sup. Campo	Sup. Determ.	Sup. Resuelta
170000005020653	18-187-009-00137-0005	OLIVAR	R		0,79		0,79	0,79

INCIDENCIAS

INCIDENCIA DESCRIPCIÓN

86124	Recinto de forrajera para Cálculo de Carga Ganadera que No pertenece a Explotación. Recinto:18-186-002-00023-00004 Cultivo:62000 PASTOS PERMANENTES DE 5 O MAS AÑOS-SIN VARIEDAD Secano Recinto:18-186-002-00023-00006 Cultivo:62000 PASTOS PERMANENTES DE 5 O MAS AÑOS-SIN VARIEDAD Secano Recinto:18-186-002-00025-00008 Cultivo:62000 PASTOS PERMANENTES DE 5 O MAS AÑOS-SIN VARIEDAD Secano Recinto:18-186-002-00025-00009 Cultivo:62000 PASTOS PERMANENTES DE 5 O MAS AÑOS-SIN VARIEDAD Secano
-------	---

(1) Con incidencias que retienen pago o deniegan el expediente.

(2) Se calcula sobre superficie declarada admisible.

(3) Aplicación del artículo 16 bis del RD 147/2023.

Puede verificar la integridad de una copia de este documento mediante la lectura del código QR adjunto o mediante el acceso a la dirección <https://ws050.juntadeandalucia.es/verificarFirma> indicando el código de VERIFICACIÓN

FIRMADO POR	RAQUEL MARIA ESPIN CRESPO	FECHA	26/06/2024
VERIFICACIÓN	Pk2jmLCR8DC45ERHX3KV56KD42RK4Q	PÁGINA	372/513





APELLIDOS Y NOMBRE / RAZÓN SOCIAL

VELASCO TORRES MOISES

NIF
***0233*

EXPEDIENTE
1040780

RESOLUCIÓN
CONCESIÓN DE LA AYUDA

DATOS DE MANTENIMIENTO UNIDADES

GRUPO DE PAGO	Sup. Dec. Admisible	Sup. Resuelta	Sobredecl.	% Sobredecl.
ZONAS DE LIMITACIONES ESPECIFICAS	31,82	31,82	0,00	0,00

RESUMEN DE PAGOS

	IMPORTE (Euros)			
	RESUELTO	FEADER	MAPA	CAPADR
Pago realizado	2.816,00	2.393,60	276,25	146,15

APLICACIÓN DE REDUCCIONES Y PENALIZACIONES (%)

Criterios de subvencionabilidad (1)	Presentación tardía	Omisión declaración	Condicionalidad
0,00	0,00	0,00	0,00

IMPORTE (Euros)

Calculado(2)	Reducción	Penalización	Reducción Penalización (3)	Penalización adicional	Resuelto	FEADER	MAPA	CAPADR
2.816,00 €	0,00 €	0,00 €	0,00 €	0,00 €	2.816,00 €	2.393,60 €	276,25 €	146,15 €
Importe Unitario:	128,00 €	Nuevo Importe Unitario:	88,50 €					

RECINTOS PROPUESTOS

REF.	REFERENCIA SIGPAC	CULTIVO	S/R	USO SIGPAC	Sup. Dec. admisible	Sup. Campo	Sup. Determ.	Sup. Resuelta
-1458501	18-070-011-00166-0043	OLIVAR	S		7,01		7,01	7,01
-1458500	18-070-011-00163-0043	OLIVAR	S		8,21		8,21	8,21
-1458499	18-070-011-00159-0001	OLIVAR	S		3,78		3,78	3,78
-1458498	18-070-011-00162-0001	OLIVAR	S		2,28		2,28	2,28
-1458497	18-070-011-00161-0043	OLIVAR	S		1,35		1,35	1,35
-1458496	18-070-011-00160-0043	OLIVAR	S		4,32		4,32	4,32
-1458495	18-070-011-00157-0043	OLIVAR	S		4,01		4,01	4,01
-1458419	18-070-011-00126-0043	OLIVAR	S		0,53		0,53	0,53
-1405304	18-070-011-00126-0086	OLIVAR	S		0,01		0,01	0,01
-707072	18-070-011-00126-0022	OLIVAR	S		0,04		0,04	0,04
-707052	18-070-011-00126-0045	OLIVAR	S		0,28		0,28	0,28

(1) Con incidencias que retienen pago o deniegan el expediente.

(2) Se calcula sobre superficie declarada admisible.

(3) Aplicación del artículo 16 bis del RD 147/2023.

Puede verificar la integridad de una copia de este documento mediante la lectura del código QR adjunto o mediante el acceso a la dirección <https://ws050.juntadeandalucia.es/verificarFirma> indicando el código de VERIFICACIÓN

FIRMADO POR	RAQUEL MARIA ESPIN CRESPO	FECHA	26/06/2024
VERIFICACIÓN	Pk2jmLCR8DC45ERHX3KV56KD42RK4Q	PÁGINA	373/513



**APELLIDOS Y NOMBRE / RAZÓN SOCIAL**

VERA LORENTE MIGUEL

NIF

****1742*

EXPEDIENTE

1162875

RESOLUCIÓN

CONCESIÓN DE LA AYUDA

DATOS DE MANTENIMIENTO UNIDADES**GRUPO DE PAGO**

ZONAS DE LIMITACIONES ESPECIFICAS

**Sup. Dec.
Admisible**

172,05

**Sup.
Resuelta**

172,05

Sobredecl.

0,00

% Sobredecl.

0,00

RESUMEN DE PAGOS

	IMPORTE (Euros)			
	RESUELTO	FEADER	MAPA	CAPADR
Pago realizado	1.370,88	1.165,25	134,48	71,15
A pagar	1.445,12	1.228,35	141,77	75,00
TOTAL	2.816,00	2.393,60	276,25	146,15

APLICACIÓN DE REDUCCIONES Y PENALIZACIONES (%)

Criterios de subvencionabilidad (1)	Presentación tardía	Omisión declaración	Condicionabilidad
0,00	0,00	0,00	0,00

IMPORTE (Euros)

Calculado(2)	Reducción	Penalización	Reducción Penalización (3)	Penalización adicional	Resuelto	FEADER	MAPA	CAPADR
2.816,00 €	0,00 €	0,00 €	0,00 €	0,00 €	2.816,00 €	2.393,60 €	276,25 €	146,15 €
Importe Unitario:	128,00 €	Nuevo Importe Unitario:	16,37 €					

(1) Con incidencias que retienen pago o deniegan el expediente.

(2) Se calcula sobre superficie declarada admisible.

(3) Aplicación del artículo 16 bis del RD 147/2023.

Puede verificar la integridad de una copia de este documento mediante la lectura del código QR adjunto o mediante el acceso a la dirección <https://ws050.juntadeandalucia.es/verificarFirma> indicando el código de VERIFICACIÓN

FIRMADO POR	RAQUEL MARIA ESPIN CRESPO	FECHA	26/06/2024
VERIFICACIÓN	Pk2jmLCR8DC45ERHX3KV56KD42RK4Q	PÁGINA	374/513





RECINTOS PROPUESTOS

REF.	REFERENCIA SIGPAC	CULTIVO	S/R	USO SIGPAC	Sup. Dec. admisible	Sup. Campo	Sup. Determ.	Sup. Resuelta
-1398522	18-110-008-00102-0003	BARBECHO TRADICIONAL	R		0,17		0,17	0,17
-168682	18-110-008-00337-0002	PASTOS PERMANENTES DE 5 O MAS AÑOS	S		0,14		0,14	0,14
4157205	18-110-008-00712-0001	AVENA	S		0,51		0,51	0,51
4542825	18-110-900-99000-9900	PASTOS PERMANENTES DE 5 O MAS AÑOS	S		161,34		161,34	161,34
1700000006371600	18-110-002-00235-0001	CEBADA	R		1,94		1,94	1,94
1700000006371602	18-110-008-00677-0001	AVENA	R		0,21		0,21	0,21
1700000006371603	18-110-008-00674-0004	ALFALFA	R		0,54		0,54	0,54
1700000006371604	18-110-008-00674-0003	MAÍZ	R		0,78		0,78	0,78
1700000006371605	18-110-003-00291-0001	MAÍZ	R		0,27		0,27	0,27
1700000006371606	18-110-007-00053-0001	AVENA	R		0,43		0,43	0,43
1700000006371607	18-110-002-00244-0001	CEBADA	R		0,36		0,36	0,36
1700000006371608	18-110-007-00489-0001	AVENA	R		0,39		0,39	0,39
1700000006371610	18-110-008-00765-0002	MAÍZ	R		0,10		0,10	0,10
1700000006371611	18-110-008-00764-0001	MAÍZ	R		0,07		0,07	0,07
1700000006371612	18-110-008-00760-0002	ALFALFA	R		0,27		0,27	0,27
1700000006371617	18-110-008-00657-0001	OTROS FRUTALES	R		0,03		0,03	0,03
1700000006371618	18-110-008-00760-0001	MAÍZ	R		0,46		0,46	0,46
1700000006371619	18-110-008-00763-0001	MAÍZ	R		0,11		0,11	0,11
1700000006371621	18-110-008-00676-0002	ALFALFA	R		0,46		0,46	0,46
1700000006371622	18-110-007-00054-0002	ALFALFA	R		0,26		0,26	0,26
1700000006371623	18-110-007-00056-0001	ALFALFA	R		0,28		0,28	0,28
1700000006371624	18-110-007-00038-0001	AVENA	R		0,31		0,31	0,31
1700000006371625	18-110-008-00042-0001	AVENA	R		0,27		0,27	0,27
1700000006371626	18-110-008-00085-0001	AVENA	R		0,29		0,29	0,29
1700000006371627	18-110-008-00048-0001	AVENA	R		0,29		0,29	0,29
1700000006371628	18-110-008-00102-0003	ALFALFA	R		0,59		0,59	0,59
1700000006371629	18-110-008-00090-0003	ALFALFA	R		0,60		0,60	0,60
1700000006371632	18-110-008-00273-0001	AVENA	R		0,25		0,25	0,25
1700000006371634	18-110-008-00657-0002	ALFALFA	R		0,18		0,18	0,18
1700000006371635	18-110-008-00337-0003	MAÍZ	R		0,15		0,15	0,15

Datos considerados para el Cálculo de la Carga Ganadera del expediente

Superficie determinada para Cálculo Carga Ganadera: 161,48 ha
 Carga Ganadera del Expediente: 0,32 ugm/ha

Explotación	Especie	Ugm Calculada para CG
ES181080000022	OVINA	44,21
ES181080023000	OVINA	7,59

Recintos Determinados para el Cálculo de Garga Ganadera

REF.	REFERENCIA SIGPAC	CULTIVO	DESCRIPCIÓN CULTIVO	S/R	SUP. RESUELTA (ha)
-168682	18-110-008-00337-00002	62000	PASTOS PERMANENTES DE 5 O MAS AÑOS-SIN VARIEDAD	S	0,14
4542825	18-110-900-99000-99001	62000	PASTOS PERMANENTES DE 5 O MAS AÑOS-SIN VARIEDAD	S	161,34

Incidencias de carga ganadera

INCIDENCIA DESCRIPCIÓN

86132 Recinto superficie forrajera que no realiza la actividad de producción de pastoreo.
 Recinto:18-110-008-00102-00003 Cultivo:20000 BARBECHO TRADICIONAL-SIN VARIEDAD Regadío

(1) Con incidencias que retienen pago o deniegan el expediente.
 (2) Se calcula sobre superficie declarada admisible.
 (3) Aplicación del artículo 16 bis del RD 147/2023.

Puede verificar la integridad de una copia de este documento mediante la lectura del código QR adjunto o mediante el acceso a la dirección https://ws050.juntadeandalucia.es/verificarFirma indicando el código de VERIFICACIÓN					
FIRMADO POR	RAQUEL MARIA ESPIN CRESPO		FECHA		26/06/2024
VERIFICACIÓN	Pk2jmlCR8DC45ERHX3KV56KD42RK4Q		PÁGINA		375/513



APELLIDOS Y NOMBRE / RAZÓN SOCIAL

YEBRA CABRERA ANTONIO

NIF

****1731*

EXPEDIENTE

1202569

RESOLUCIÓN

CONCESIÓN DE LA AYUDA

DATOS DE MANTENIMIENTO UNIDADES

GRUPO DE PAGO

ZONAS DE LIMITACIONES ESPECIFICAS

Sup. Dec. Admisible

540,38

Sup. Resuelta

486,56

Sobredecl.

53,82

% Sobredecl.

9,96

RESUMEN DE PAGOS

	IMPORTE (Euros)			
	RESUELTO	FEADER	MAPA	CAPADR
Pago realizado	1.974,61	1.678,42	193,71	102,48
A pagar	55,86	47,48	5,48	2,90
TOTAL	2.030,47	1.725,90	199,19	105,38

APLICACIÓN DE REDUCCIONES Y PENALIZACIONES (%)

Crterios de subvencionabilidad (1)	Presentación tardía	Omisión declaración	Condicionabilidad
0,00	0,00	0,00	0,00

IMPORTE (Euros)

Calculado(2)	Reducción	Penalización	Reducción Penalización (3)	Penalización adicional	Resuelto	FEADER	MAPA	CAPADR
2.816,00 €	280,46 €	505,06 €	0,00 €	0,00 €	2.030,47 €	1.725,90 €	199,19 €	105,38 €
Importe Unitario:	128,00 €	Nuevo Importe Unitario:	5,21 €					

RECINTOS PROPUESTOS

REF.	REFERENCIA SIGPAC	CULTIVO	S/R	USO SIGPAC	Sup. Dec. admisible	Sup. Campo	Sup. Determ.	Sup. Resuelta
5329438	18-120-010-00004-0001	PASTOS PERMANENTES DE 5 O MAS AÑOS	S		52,84		52,84	0,00
5329471	18-120-900-99000-9900	PASTOS PERMANENTES DE 5 O MAS AÑOS	S		142,57		142,57	142,57
5330255	18-120-011-00004-0010	PASTOS PERMANENTES DE 5 O MAS AÑOS	S		339,92		339,92	339,92
5330257	18-120-011-00004-0014	PASTOS PERMANENTES DE 5 O MAS AÑOS	S		0,98		0,98	0,00
1700000006606807	18-120-011-00004-0015	PASTOS PERMANENTES DE 5 O MAS AÑOS	S		0,15		0,15	0,15
1700000006606809	18-120-011-00004-0022	PASTOS PERMANENTES DE 5 O MAS AÑOS	S		0,12		0,12	0,12
1700000006606810	18-120-011-00004-0020	PASTOS PERMANENTES DE 5 O MAS AÑOS	S		3,80		3,80	3,80

INCIDENCIAS

INCIDENCIA DESCRIPCIÓN

- 225 Superficie neta de cruce en un recinto en el conjunto de solicitudes supera superficie admisible que SIGPAC establece para él.
Recinto:18-120-010-00004-00001 Cultivo:62000 PASTOS PERMANENTES DE 5 O MAS AÑOS-SIN VARIEDAD Secano Superficie admisible de pastos del recinto según SIGPAC.:5284 Suma de superficies de cruce netas declaradas para este recinto por todos los solicitantes.:10568 Exceso de superficie (Hectáreas):52,84
- 238 Recinto cuyo CAP declarado es mayor al CAP prevalente y no presenta alegación al SIGPAC.
Recinto:18-120-011-00004-00014 Cultivo:62000 PASTOS PERMANENTES DE 5 O MAS AÑOS-SIN VARIEDAD Secano CAP prevalente:0 CAP declarado:85 Exceso de superficie (Hectáreas):0,98
- 243 Superficie bruta de cruce total en un mismo recinto en el conjunto de las solicitudes supera superficie total que SIGPAC establece para él.
Recinto:18-120-010-00004-00001 Cultivo:62000 PASTOS PERMANENTES DE 5 O MAS AÑOS-SIN VARIEDAD Secano SUMAS SUPERFICIE DE CRUCE:9608

(1) Con incidencias que retienen pago o deniegan el expediente.
(2) Se calcula sobre superficie declarada admisible.
(3) Aplicación del artículo 16 bis del RD 147/2023.

Puede verificar la integridad de una copia de este documento mediante la lectura del código QR adjunto o mediante el acceso a la dirección https://ws050.juntadeandalucia.es/verificarFirma indicando el código de VERIFICACIÓN				
FIRMADO POR	RAQUEL MARIA ESPIN CRESPO	FECHA	26/06/2024	
VERIFICACIÓN	Pk2jmLCR8DC45ERHX3KV56KD42RK4Q	PÁGINA	376/513	



Datos considerados para el Cálculo de la Carga Ganadera del expediente

Superficie determinada para Cálculo Carga Ganadera: 486,56 ha
Carga Ganadera del Expediente: 0,23 ugm/ha

Explotación	Especie	Ugm Calculada para CG
ES189030000004	BOVINA	40,56
ES189030000004	OVINA	30,75
ES1890300000013	CAPRINA	0,45
ES1890300000013	OVINA	5,68
ES1890300000024	BOVINA	32,81

Recintos Determinados para el Cálculo de Garga Ganadera

REF.	REFERENCIA SIGPAC	CULTIVO	DESCRIPCIÓN CULTIVO	S/R	SUP. RESUELTA (ha)
5329471	18-120-900-99000-99001	62000	PASTOS PERMANENTES DE 5 O MAS AÑOS-SIN VARIEDAD	S	142,57
5330255	18-120-011-00004-00010	62000	PASTOS PERMANENTES DE 5 O MAS AÑOS-SIN VARIEDAD	S	339,92
5330257	18-120-011-00004-00014	62000	PASTOS PERMANENTES DE 5 O MAS AÑOS-SIN VARIEDAD	S	0,00
1700000006606807	18-120-011-00004-00015	62000	PASTOS PERMANENTES DE 5 O MAS AÑOS-SIN VARIEDAD	S	0,15
1700000006606809	18-120-011-00004-00022	62000	PASTOS PERMANENTES DE 5 O MAS AÑOS-SIN VARIEDAD	S	0,12
1700000006606810	18-120-011-00004-00020	62000	PASTOS PERMANENTES DE 5 O MAS AÑOS-SIN VARIEDAD	S	3,80

Incidencias de carga ganadera

INCIDENCIA DESCRIPCIÓN

- 225 Superficie neta de cruce en un recinto en el conjunto de solicitudes supera superficie admisible que SIGPAC establece para él.
Recinto:18-120-010-00004-00001 Cultivo:62000 PASTOS PERMANENTES DE 5 O MAS AÑOS-SIN VARIEDAD Secano Superficie admisible de pastos del recinto según SIGPAC.:5284 Suma de superficies de cruce netas declaradas para este recinto por todos los solicitantes.:10568 Exceso de superficie (Hectáreas):52,84
- 238 Recinto cuyo CAP declarado es mayor al CAP prevalente y no presenta alegación al SIGPAC.
Recinto:18-120-011-00004-00014 Cultivo:62000 PASTOS PERMANENTES DE 5 O MAS AÑOS-SIN VARIEDAD Secano CAP prevalente:0 CAP declarado:85 Exceso de superficie (Hectáreas):0,98
- 86128 Recinto de Forrajas que no ha contabilizado para Carga Ganadera por no tener una explotación válida para el cálculo de la Carga Ganadera
Recinto:18-120-010-00004-00001 Cultivo:62 PASTOS PERMANENTES DE 5 O MAS AÑOS-

(1) Con incidencias que retienen pago o deniegan el expediente.
(2) Se calcula sobre superficie declarada admisible.
(3) Aplicación del artículo 16 bis del RD 147/2023.

Puede verificar la integridad de una copia de este documento mediante la lectura del código QR adjunto o mediante el acceso a la dirección https://ws050.juntadeandalucia.es/verificarFirma indicando el código de VERIFICACIÓN				
FIRMADO POR	RAQUEL MARIA ESPIN CRESPO	FECHA	26/06/2024	
VERIFICACIÓN	Pk2jmLCR8DC45ERHX3KV56KD42RK4Q	PÁGINA	377/513	



HUELVA

APellidos y Nombre / Razón Social
GONZALEZ GOMEZ RAFAELA

NIF
****9881*

EXPEDIENTE
1229460

RESOLUCIÓN
CONCESIÓN DE LA AYUDA

DATOS DE MANTENIMIENTO UNIDADES

GRUPO DE PAGO	Sup. Dec. Admisible	Sup. Resuelta	Sobredecl.	% Sobredecl.
ZONAS DE LIMITACIONES ESPECIFICAS	125,36	125,36	0,00	0,00

RESUMEN DE PAGOS

	IMPORTE (Euros)			
	RESUELTO	FEADER	MAPA	CAPADR
Pago realizado	2.816,00	2.393,60	276,25	146,15

APLICACIÓN DE REDUCCIONES Y PENALIZACIONES (%)

Criterios de subvencionabilidad (1)	Presentación tardía	Omisión declaración	Condicionalidad
0,00	0,00	0,00	0,00

IMPORTE (Euros)

Calculado(2)	Reducción	Penalización	Reducción Penalización (3)	Penalización adicional	Resuelto	FEADER	MAPA	CAPADR
2.816,00 €	0,00 €	0,00 €	0,00 €	0,00 €	2.816,00 €	2.393,60 €	276,25 €	146,15 €
Importe Unitario:	128,00 €	Nuevo Importe Unitario:	22,46 €					

RECINTOS PROPUESTOS

REF.	REFERENCIA SIGPAC	CULTIVO	S/R	USO SIGPAC	Sup. Dec. admisible	Sup. Campo	Sup. Determ.	Sup. Resuelta
4548787	21-040-900-99000-9900	PASTOS PERMANENTES DE 5 O MAS AÑOS	S		125,36		125,36	125,36

Datos considerados para el Cálculo de la Carga Ganadera del expediente

Superficie determinada para Cálculo Carga Ganadera: 125,36 ha
Carga Ganadera del Expediente: 0,39 ugm/ha

Explotación	Especie	Ugm Calculada para CG
ES210400000514	BOVINA	48,51

Recintos Determinados para el Cálculo de Garga Ganadera

REF.	REFERENCIA SIGPAC	CULTIVO	DESCRIPCIÓN CULTIVO	S/R	SUP. RESUELTA (ha)
4548787	21-040-900-99000-99003	62000	PASTOS PERMANENTES DE 5 O MAS AÑOS-SIN VARIEDAD	S	125,36

(1) Con incidencias que retienen pago o deniegan el expediente.
(2) Se calcula sobre superficie declarada admisible.
(3) Aplicación del artículo 16 bis del RD 147/2023.

Puede verificar la integridad de una copia de este documento mediante la lectura del código QR adjunto o mediante el acceso a la dirección https://ws050.juntadeandalucia.es/verificarFirma indicando el código de VERIFICACIÓN				
FIRMADO POR	RAQUEL MARIA ESPIN CRESPO	FECHA	26/06/2024	
VERIFICACIÓN	Pk2jmLCR8DC45ERHX3KV56KD42RK4Q	PÁGINA	378/513	

**APELLIDOS Y NOMBRE / RAZÓN SOCIAL**

JIMENEZ MARTIN LUCIA

NIF

***9810*

EXPEDIENTE

1156557

RESOLUCIÓN

CONCESIÓN DE LA AYUDA

DATOS DE MANTENIMIENTO UNIDADES

GRUPO DE PAGO	Sup. Dec. Admisible	Sup. Resuelta	Sobredecl.	% Sobredecl.
ZONAS DE LIMITACIONES ESPECIFICAS	17,80	17,80	0,00	0,00

RESUMEN DE PAGOS

	IMPORTE (Euros)			
	RESUELTO	FEADER	MAPA	CAPADR
Pago realizado	2.206,72	1.875,71	216,48	114,53

APLICACIÓN DE REDUCCIONES Y PENALIZACIONES (%)

Criterios de subvencionabilidad (1)	Presentación tardía	Omisión declaración	Condicionalidad
0,00	0,00	0,00	0,00

IMPORTE (Euros)

Calculado(2)	Reducción	Penalización	Reducción Penalización (3)	Penalización adicional	Resuelto	FEADER	MAPA	CAPADR
2.206,72 €	0,00 €	0,00 €	0,00 €	0,00 €	2.206,72 €	1.875,71 €	216,48 €	114,53 €
Importe Unitario:	128,00 €	Nuevo Importe Unitario:	123,97 €					

RECINTOS PROPUESTOS

REF.	REFERENCIA SIGPAC	CULTIVO	S/R	USO SIGPAC	Sup. Dec. admisible	Sup. Campo	Sup. Determ.	Sup. Resuelta
-1574998	21-005-011-00172-0001	OLIVAR	S		0,13		0,13	0,13
5071203	21-005-035-00157-0002	OLIVAR	S		0,83		0,83	0,83
5071206	21-005-035-00159-0001	OLIVAR	S		0,45		0,45	0,45
5071208	21-005-035-00097-0002	OLIVAR	S		1,66		1,66	1,66
5504686	21-005-011-00171-0002	OLIVAR	S		0,73		0,73	0,73
5504688	21-005-017-00113-0001	OLIVAR	S		1,05		1,05	1,05
5504690	21-005-017-00114-0003	OLIVAR	S		1,04		1,04	1,04
5504744	21-005-019-00064-0001	OLIVAR	S		1,00		1,00	1,00
1700000005915505	21-005-013-00073-0003	OLIVAR	S		0,87		0,87	0,87
1700000005915506	21-005-035-00098-0003	OLIVAR	S		2,02		2,02	2,02
1700000005915507	21-005-013-00134-0001	OLIVAR	S		0,40		0,40	0,40
1700000005915508	21-005-013-00100-0002	OLIVAR	S		1,26		1,26	1,26
1700000005915509	21-005-035-00100-0003	OLIVAR	S		0,67		0,67	0,67
1700000005915510	21-005-035-00101-0001	OLIVAR	S		0,70		0,70	0,70
1700000005915511	21-005-013-00272-0001	OLIVAR	S		0,92		0,92	0,92
1700000005915513	21-005-035-00162-0003	OLIVAR	S		2,44		2,44	2,44
1700000005915514	21-005-035-00179-0001	OLIVAR	S		0,67		0,67	0,67
1700000005915516	21-005-035-00172-0001	OLIVAR	S		0,96		0,96	0,96

(1) Con incidencias que retienen pago o deniegan el expediente.

(2) Se calcula sobre superficie declarada admisible.

(3) Aplicación del artículo 16 bis del RD 147/2023.

Puede verificar la integridad de una copia de este documento mediante la lectura del código QR adjunto o mediante el acceso a la dirección <https://ws050.juntadeandalucia.es/verificarFirma> indicando el código de VERIFICACIÓN

FIRMADO POR	RAQUEL MARIA ESPIN CRESPO	FECHA	26/06/2024
VERIFICACIÓN	Pk2jmLCR8DC45ERHX3KV56KD42RK4Q	PÁGINA	379/513



**APELLIDOS Y NOMBRE / RAZÓN SOCIAL**

PEREZ MORENO JOSE ANTONIO

NIF

***6688*

EXPEDIENTE

1224703

RESOLUCIÓN

CONCESIÓN DE LA AYUDA

DATOS DE MANTENIMIENTO UNIDADES

GRUPO DE PAGO	Sup. Dec. Admisible	Sup. Resuelta	Sobredecl.	% Sobredecl.
ZONAS DE LIMITACIONES ESPECIFICAS	80,31	80,31	0,00	0,00

RESUMEN DE PAGOS

	IMPORTE (Euros)			
	RESUELTO	FEADER	MAPA	CAPADR
Pago realizado	2.816,00	2.393,60	276,25	146,15

APLICACIÓN DE REDUCCIONES Y PENALIZACIONES (%)

Criterios de subvencionabilidad (1)	Presentación tardía	Omisión declaración	Condicionalidad
0,00	0,00	0,00	0,00

IMPORTE (Euros)

Calculado(2)	Reducción	Penalización	Reducción Penalización (3)	Penalización adicional	Resuelto	FEADER	MAPA	CAPADR
2.816,00 €	0,00 €	0,00 €	0,00 €	0,00 €	2.816,00 €	2.393,60 €	276,25 €	146,15 €
Importe Unitario:	128,00 €	Nuevo Importe Unitario:	35,06 €					

RECINTOS PROPUESTOS

REF.	REFERENCIA SIGPAC	CULTIVO	S/R	USO SIGPAC	Sup. Dec. admisible	Sup. Campo	Sup. Determ.	Sup. Resuelta
4549000	21-005-900-99000-9900	PASTOS PERMANENTES DE 5 O MAS AÑOS	S		65,08		65,08	65,08
4622343	21-005-020-00055-0001	AVENA	S		0,06		0,06	0,06
6922925	21-040-900-99000-9900	PASTOS PERMANENTES DE 5 O MAS AÑOS	S		15,17		15,17	15,17

INCIDENCIAS**INCIDENCIA DESCRIPCIÓN**

3972	Recinto ficticio del que forma parte un recinto real cuyo identificativo presenta errores en las Declaraciones de pastos. Recinto:21-005-900-99000-99005 Cultivo: -
86126	Recinto de forrajera para Cálculo de Carga Ganadera que No pertenece a Explotación con UGM válida. Recinto:21-060-001-00001-00001 Cultivo:62000 PASTOS PERMANENTES DE 5 O MAS AÑOS-SIN VARIEDAD Secano Explotacion:ES210610000516 Recinto:21-060-001-00002-00001 Cultivo:62000 PASTOS PERMANENTES DE 5 O MAS AÑOS-SIN VARIEDAD Secano Explotacion:ES210610000516 Recinto:21-060-001-00002-00002 Cultivo:62000 PASTOS PERMANENTES DE 5 O MAS AÑOS-SIN VARIEDAD Secano Explotacion:ES210610000516 Recinto:21-060-001-00002-00003 Cultivo:62000 PASTOS PERMANENTES DE 5 O MAS AÑOS-SIN VARIEDAD Secano Explotacion:ES210610000516 Recinto:21-060-001-00003-00001 Cultivo:62000 PASTOS PERMANENTES DE 5 O MAS AÑOS-SIN VARIEDAD Secano Explotacion:ES210610000516 Recinto:21-060-001-00003-00002 Cultivo:62000 PASTOS PERMANENTES DE 5 O MAS AÑOS-SIN VARIEDAD Secano Explotacion:ES210610000516 Recinto:21-060-001-00004-00001 Cultivo:62000 PASTOS PERMANENTES DE 5 O MAS AÑOS-SIN VARIEDAD Secano Explotacion:ES210610000516 Recinto:21-060-001-00005-00001 Cultivo:62000 PASTOS PERMANENTES DE 5 O MAS AÑOS-SIN VARIEDAD Secano Explotacion:ES210610000516 Recinto:21-060-001-00006-00001 Cultivo:62000 PASTOS PERMANENTES DE 5 O MAS AÑOS-SIN VARIEDAD Secano Explotacion:ES210610000516

(1) Con incidencias que retienen pago o deniegan el expediente.

(2) Se calcula sobre superficie declarada admisible.

(3) Aplicación del artículo 16 bis del RD 147/2023.

Puede verificar la integridad de una copia de este documento mediante la lectura del código QR adjunto o mediante el acceso a la dirección <https://ws050.juntadeandalucia.es/verificarFirma> indicando el código de VERIFICACIÓN

FIRMADO POR	RAQUEL MARIA ESPIN CRESPO	FECHA	26/06/2024
VERIFICACIÓN	Pk2jmLCR8DC45ERHX3KV56KD42RK4Q	PÁGINA	380/513





Datos considerados para el Cálculo de la Carga Ganadera del expediente

Superficie determinada para Cálculo Carga Ganadera: 80,25 ha
Carga Ganadera del Expediente: 0,47 ugm/ha

Explotación	Especie	Ugm Calculada para CG
ES210050000513	BOVINA	36,74
ES210400000515	BOVINA	0,80

Recintos Determinados para el Cálculo de Garga Ganadera

REF.	REFERENCIA SIGPAC	CULTIVO	DESCRIPCIÓN CULTIVO	S/R	SUP. RESUELTA (ha)
4549000	21-005-900-99000-99005	62000	PASTOS PERMANENTES DE 5 O MAS AÑOS-SIN VARIEDAD	S	65,08
6922925	21-040-900-99000-99001	62000	PASTOS PERMANENTES DE 5 O MAS AÑOS-SIN VARIEDAD	S	15,17

Incidencias de carga ganadera

INCIDENCIA DESCRIPCIÓN

- 86126 Recinto de forrajera para Cálculo de Carga Ganadera que No pertenece a Explotación con UGM válida.
 Recinto:21-060-001-00001-00001 Cultivo:62000 PASTOS PERMANENTES DE 5 O MAS AÑOS-SIN VARIEDAD Secano Explotacion:ES210610000516
 Recinto:21-060-001-00003-00002 Cultivo:62000 PASTOS PERMANENTES DE 5 O MAS AÑOS-SIN VARIEDAD Secano Explotacion:ES210610000516
 Recinto:21-060-001-00003-00001 Cultivo:62000 PASTOS PERMANENTES DE 5 O MAS AÑOS-SIN VARIEDAD Secano Explotacion:ES210610000516
 Recinto:21-060-001-00005-00001 Cultivo:62000 PASTOS PERMANENTES DE 5 O MAS AÑOS-SIN VARIEDAD Secano Explotacion:ES210610000516
 Recinto:21-060-001-00004-00001 Cultivo:62000 PASTOS PERMANENTES DE 5 O MAS AÑOS-SIN VARIEDAD Secano Explotacion:ES210610000516
 Recinto:21-060-001-00006-00001 Cultivo:62000 PASTOS PERMANENTES DE 5 O MAS AÑOS-SIN VARIEDAD Secano Explotacion:ES210610000516
 Recinto:21-060-001-00002-00001 Cultivo:62000 PASTOS PERMANENTES DE 5 O MAS AÑOS-SIN VARIEDAD Secano Explotacion:ES210610000516
 Recinto:21-060-001-00002-00003 Cultivo:62000 PASTOS PERMANENTES DE 5 O MAS AÑOS-SIN VARIEDAD Secano Explotacion:ES210610000516
 Recinto:21-060-001-00002-00002 Cultivo:62000 PASTOS PERMANENTES DE 5 O MAS AÑOS-SIN VARIEDAD Secano Explotacion:ES210610000516
- 86128 Recinto de Forrajeras que no ha contabilizado para Carga Ganadera por no tener una explotación válida para el cálculo de la Carga Ganadera
 Recinto:21-060-001-00001-00001 Cultivo:62 PASTOS PERMANENTES DE 5 O MAS AÑOS-
 Recinto:21-060-001-00003-00002 Cultivo:62 PASTOS PERMANENTES DE 5 O MAS AÑOS-
 Recinto:21-060-001-00003-00001 Cultivo:62 PASTOS PERMANENTES DE 5 O MAS AÑOS-
 Recinto:21-060-001-00005-00001 Cultivo:62 PASTOS PERMANENTES DE 5 O MAS AÑOS-
 Recinto:21-060-001-00004-00001 Cultivo:62 PASTOS PERMANENTES DE 5 O MAS AÑOS-
 Recinto:21-060-001-00006-00001 Cultivo:62 PASTOS PERMANENTES DE 5 O MAS AÑOS-
 Recinto:21-060-001-00002-00001 Cultivo:62 PASTOS PERMANENTES DE 5 O MAS AÑOS-
 Recinto:21-060-001-00002-00003 Cultivo:62 PASTOS PERMANENTES DE 5 O MAS AÑOS-
 Recinto:21-060-001-00002-00002 Cultivo:62 PASTOS PERMANENTES DE 5 O MAS AÑOS-

(1) Con incidencias que retienen pago o deniegan el expediente.
 (2) Se calcula sobre superficie declarada admisible.
 (3) Aplicación del artículo 16 bis del RD 147/2023.

Puede verificar la integridad de una copia de este documento mediante la lectura del código QR adjunto o mediante el acceso a la dirección <https://ws050.juntadeandalucia.es/verificarFirma> indicando el código de VERIFICACIÓN

FIRMADO POR	RAQUEL MARIA ESPIN CRESPO	FECHA	26/06/2024
VERIFICACIÓN	Pk2jmLCR8DC45ERHX3KV56KD42RK4Q	PÁGINA	381/513





SEVILLA

APELLIDOS Y NOMBRE / RAZÓN SOCIAL
ALEGRE GARAMENDI EUSTAQUIO

NIF
****0645*

EXPEDIENTE
1029072

RESOLUCIÓN
CONCESIÓN DE LA AYUDA

DATOS DE MANTENIMIENTO UNIDADES

GRUPO DE PAGO	Sup. Dec. Admisible	Sup. Resuelta	Sobredecl.	% Sobredecl.
ZONAS DE LIMITACIONES ESPECIFICAS	33,31	33,31	0,00	0,00

RESUMEN DE PAGOS

	IMPORTE (Euros)			
	RESUELTO	FEADER	MAPA	CAPADR
A pagar	2.806,73	2.385,72	275,34	145,67

APLICACIÓN DE REDUCCIONES Y PENALIZACIONES (%)

Criterios de subvencionabilidad (1)	Presentación tardía	Omisión declaración	Condicionabilidad
0,00	0,00	0,00	0,00

IMPORTE (Euros)

Calculado(2)	Reducción	Penalización	Reducción Penalización (3)	Penalización adicional	Resuelto	FEADER	MAPA	CAPADR
2.806,73 €	0,00 €	0,00 €	0,00 €	0,00 €	2.806,73 €	2.385,72 €	275,34 €	145,67 €
Importe Unitario:	128,00 €	Nuevo Importe Unitario:	84,26 €					

RECINTOS PROPUESTOS

REF.	REFERENCIA SIGPAC	CULTIVO	S/R	USO SIGPAC	Sup. Dec. admisible	Sup. Campo	Sup. Determ.	Sup. Resuelta
-1204190	41-079-020-09001-0012	GIRASOL	R		0,11		0,11	0,00
-1204189	41-079-020-00020-0002	GIRASOL	R		0,10		0,10	0,10
1700000005402088	41-079-020-00520-0001	GIRASOL	R		1,61		1,61	1,61
1700000005402089	41-079-030-00525-0030	BARBECHO TRADICIONAL	R		2,82		2,82	2,82
1700000005402090	41-079-020-00519-0018	BARBECHO TRADICIONAL	R		3,43		3,43	3,43
1700000005402091	41-079-030-00517-0022	BARBECHO TRADICIONAL	R		10,67		10,67	10,67
1700000005402092	41-079-030-00513-0027	BARBECHO TRADICIONAL	R		9,78		9,78	9,78
1700000005402093	41-079-030-00513-0031	BARBECHO TRADICIONAL	R		4,90		4,90	4,90

INCIDENCIAS**INCIDENCIA DESCRIPCIÓN**

- 242 Recinto pendiente de acreditación de titularidad.
Recinto:41-079-020-09001-00012 Cultivo:33219 GIRASOL-RGT DONATELLO Regadío
- 3795 Recinto declarado con una situación de riesgo de abandono.
Recinto:41-079-020-00519-00018 Cultivo: -
Recinto:41-079-030-00525-00030 Cultivo: -

Datos considerados para el Cálculo de la Carga Ganadera del expediente

Superficie determinada para Cálculo Carga Ganadera: 0,00 ha
Carga Ganadera del Expediente: 0,00 ugm/ha

(1) Con incidencias que retienen pago o deniegan el expediente.
(2) Se calcula sobre superficie declarada admisible.
(3) Aplicación del artículo 16 bis del RD 147/2023.

Puede verificar la integridad de una copia de este documento mediante la lectura del código QR adjunto o mediante el acceso a la dirección <https://ws050.juntadeandalucia.es/verificarFirma> indicando el código de VERIFICACIÓN

FIRMADO POR	RAQUEL MARIA ESPIN CRESPO	FECHA	26/06/2024
VERIFICACIÓN	Pk2jmLCR8DC45ERHX3KV56KD42RK4Q	PÁGINA	382/513





Incidencias de carga ganadera

INCIDENCIA DESCRIPCIÓN

- 3795 Recinto declarado con una situación de riesgo de abandono.
Recinto:41-079-030-00525-00030 Cultivo: -
Recinto:41-079-020-00519-00018 Cultivo: -
- 86132 Recinto superficie forrajera que no realiza la actividad de producción de pastoreo.
Recinto:41-079-030-00525-00030 Cultivo:20000 BARBECHO TRADICIONAL-SIN VARIEDAD Regadío
Recinto:41-079-020-00519-00018 Cultivo:20000 BARBECHO TRADICIONAL-SIN VARIEDAD Regadío
Recinto:41-079-030-00517-00022 Cultivo:20000 BARBECHO TRADICIONAL-SIN VARIEDAD Regadío
Recinto:41-079-030-00513-00027 Cultivo:20000 BARBECHO TRADICIONAL-SIN VARIEDAD Regadío
Recinto:41-079-030-00513-00031 Cultivo:20000 BARBECHO TRADICIONAL-SIN VARIEDAD Regadío

(1) Con incidencias que retienen pago o deniegan el expediente.
(2) Se calcula sobre superficie declarada admisible.
(3) Aplicación del artículo 16 bis del RD 147/2023.

Puede verificar la integridad de una copia de este documento mediante la lectura del código QR adjunto o mediante el acceso a la dirección <https://ws050.juntadeandalucia.es/verificarFirma> indicando el código de VERIFICACIÓN

FIRMADO POR	RAQUEL MARIA ESPIN CRESPO	FECHA	26/06/2024
VERIFICACIÓN	Pk2jmlCR8DC45ERHX3KV56KD42RK4Q	PÁGINA	383/513



**APELLIDOS Y NOMBRE / RAZÓN SOCIAL**

ALONSO DIAZ BERNARDO

NIF

****1050*

EXPEDIENTE

1058010

RESOLUCIÓN

CONCESIÓN DE LA AYUDA

DATOS DE MANTENIMIENTO UNIDADES

GRUPO DE PAGO	Sup. Dec. Admisible	Sup. Resuelta	Sobredecl.	% Sobredecl.
ZONAS DE LIMITACIONES ESPECIFICAS	0,80	0,80	0,00	0,00

RESUMEN DE PAGOS

	IMPORTE (Euros)			
	RESUELTO	FEADER	MAPA	CAPADR
Pago realizado	102,40	87,04	10,05	5,31

APLICACIÓN DE REDUCCIONES Y PENALIZACIONES (%)

Criterios de subvencionabilidad (1)	Presentación tardía	Omisión declaración	Condicionidad
0,00	0,00	0,00	0,00

IMPORTE (Euros)

Calculado(2)	Reducción	Penalización	Reducción Penalización (3)	Penalización adicional	Resuelto	FEADER	MAPA	CAPADR
102,40 €	0,00 €	0,00 €	0,00 €	0,00 €	102,40 €	87,04 €	10,05 €	5,31 €
Importe Unitario:	128,00 €	Nuevo Importe Unitario:	128,00 €					

RECINTOS PROPUESTOS

REF.	REFERENCIA SIGPAC	CULTIVO	S/R	USO SIGPAC	Sup. Dec. admisible	Sup. Campo	Sup. Determ.	Sup. Resuelta
5511674	21-040-011-00016-0001	OLIVAR	S		0,80		0,80	0,80

(1) Con incidencias que retienen pago o deniegan el expediente.

(2) Se calcula sobre superficie declarada admisible.

(3) Aplicación del artículo 16 bis del RD 147/2023.

Puede verificar la integridad de una copia de este documento mediante la lectura del código QR adjunto o mediante el acceso a la dirección <https://ws050.juntadeandalucia.es/verificarFirma> indicando el código de VERIFICACIÓN

FIRMADO POR	RAQUEL MARIA ESPIN CRESPO	FECHA	26/06/2024
VERIFICACIÓN	Pk2jmLCR8DC45ERHX3KV56KD42RK4Q	PÁGINA	384/513



**APELLIDOS Y NOMBRE / RAZÓN SOCIAL**

BAYON GARAMENDI DOLORES

NIF

****4947*

EXPEDIENTE

1222111

RESOLUCIÓN

CONCESIÓN DE LA AYUDA

DATOS DE MANTENIMIENTO UNIDADES**GRUPO DE PAGO**

ZONAS DE LIMITACIONES ESPECIFICAS

**Sup. Dec.
Admisible**
4,86**Sup.
Resuelta**
4,86**Sobredecl.**
0,00**% Sobredecl.**
0,00**RESUMEN DE PAGOS**

	IMPORTE (Euros)			
	RESUELTO	FEADER	MAPA	CAPADR
A pagar	622,08	528,77	61,03	32,28

APLICACIÓN DE REDUCCIONES Y PENALIZACIONES (%)

Criterios de subvencionabilidad (1)	Presentación tardía	Omisión declaración	Condicionalidad
0,00	0,00	0,00	0,00

IMPORTE (Euros)

Calculado(2)	Reducción	Penalización	Reducción Penalización (3)	Penalización adicional	Resuelto	FEADER	MAPA	CAPADR
622,08 €	0,00 €	0,00 €	0,00 €	0,00 €	622,08 €	528,77 €	61,03 €	32,28 €
Importe Unitario:	128,00 €	Nuevo Importe Unitario:	128,00 €					

RECINTOS PROPUESTOS

REF.	REFERENCIA SIGPAC	CULTIVO	S/R	USO SIGPAC	Sup. Dec. admisible	Sup. Campo	Sup. Determ.	Sup. Resuelta
1700000005598942	41-079-007-00022-0002	BARBECHO TRADICIONAL	R		1,00		1,00	1,00
1700000005598943	41-104-015-00016-0001	BARBECHO TRADICIONAL	R		3,86		3,86	3,86

INCIDENCIAS**INCIDENCIA DESCRIPCIÓN**

3795 Recinto declarado con una situación de riesgo de abandono.
Recinto:41-104-015-00016-00001 Cultivo: -

Datos considerados para el Cálculo de la Carga Ganadera del expediente

Superficie determinada para Cálculo Carga Ganadera: 0,00 ha
Carga Ganadera del Expediente: 0,00 ugm/ha

Incidencias de carga ganadera**INCIDENCIA DESCRIPCIÓN**

3795 Recinto declarado con una situación de riesgo de abandono.
Recinto:41-104-015-00016-00001 Cultivo: -

86132 Recinto superficie forrajera que no realiza la actividad de producción de pastoreo.
Recinto:41-079-007-00022-00002 Cultivo:20000 BARBECHO TRADICIONAL-SIN VARIEDAD Regadío
Recinto:41-104-015-00016-00001 Cultivo:20000 BARBECHO TRADICIONAL-SIN VARIEDAD Regadío

(1) Con incidencias que retienen pago o deniegan el expediente.
(2) Se calcula sobre superficie declarada admisible.
(3) Aplicación del artículo 16 bis del RD 147/2023.

Puede verificar la integridad de una copia de este documento mediante la lectura del código QR adjunto o mediante el acceso a la dirección <https://ws050.juntadeandalucia.es/verificarFirma> indicando el código de VERIFICACIÓN

FIRMADO POR	RAQUEL MARIA ESPIN CRESPO	FECHA	26/06/2024
VERIFICACIÓN	Pk2jmLCR8DC45ERHX3KV56KD42RK4Q	PÁGINA	385/513



**APELLIDOS Y NOMBRE / RAZÓN SOCIAL**

BEJAR GUERRERO ANA MARIA

NIF

****1328*

EXPEDIENTE

1093843

RESOLUCIÓN

CONCESIÓN DE LA AYUDA

DATOS DE MANTENIMIENTO UNIDADES**GRUPO DE PAGO**

ZONAS DE LIMITACIONES ESPECIFICAS

Sup. Dec. Admisible

15,50

Sup. Resuelta

15,50

Sobredecl.

0,00

% Sobredecl.

0,00

RESUMEN DE PAGOS

	IMPORTE (Euros)			
	RESUELTO	FEADER	MAPA	CAPADR
A pagar	1.971,20	1.675,52	193,37	102,31

APLICACIÓN DE REDUCCIONES Y PENALIZACIONES (%)

Criterios de subvencionabilidad (1)	Presentación tardía	Omisión declaración	Condicionalidad
0,00	0,00	0,00	0,00

IMPORTE (Euros)

Calculado(2)	Reducción	Penalización	Reducción Penalización (3)	Penalización adicional	Resuelto	FEADER	MAPA	CAPADR
1.971,20 €	0,00 €	0,00 €	0,00 €	0,00 €	1.971,20 €	1.675,52 €	193,37 €	102,31 €
Importe Unitario:	128,00 €	Nuevo Importe Unitario:	127,17 €					

RECINTOS PROPUESTOS

REF.	REFERENCIA SIGPAC	CULTIVO	S/R	USO SIGPAC	Sup. Dec. admisible	Sup. Campo	Sup. Determ.	Sup. Resuelta
170000005651686	41-012-049-00003-0001	BARBECHO TRADICIONAL	R		8,19		8,19	8,19
170000005651687	41-012-049-00004-0001	BARBECHO TRADICIONAL	R		7,31		7,31	7,31

INCIDENCIAS**INCIDENCIA DESCRIPCIÓN**

3795 Recinto declarado con una situación de riesgo de abandono.
 Recinto:41-012-049-00003-00001 Cultivo: -
 Recinto:41-012-049-00004-00001 Cultivo: -

Datos considerados para el Cálculo de la Carga Ganadera del expediente

Superficie determinada para Cálculo Carga Ganadera: 0,00 ha
 Carga Ganadera del Expediente: 0,00 ugm/ha

Incidencias de carga ganadera**INCIDENCIA DESCRIPCIÓN**

3795 Recinto declarado con una situación de riesgo de abandono.
 Recinto:41-012-049-00003-00001 Cultivo: -
 Recinto:41-012-049-00004-00001 Cultivo: -

86132 Recinto superficie forrajera que no realiza la actividad de producción de pastoreo.
 Recinto:41-012-049-00003-00001 Cultivo:20000 BARBECHO TRADICIONAL-SIN VARIEDAD Regadío
 Recinto:41-012-049-00004-00001 Cultivo:20000 BARBECHO TRADICIONAL-SIN VARIEDAD Regadío

(1) Con incidencias que retienen pago o deniegan el expediente.

(2) Se calcula sobre superficie declarada admisible.

(3) Aplicación del artículo 16 bis del RD 147/2023.

Puede verificar la integridad de una copia de este documento mediante la lectura del código QR adjunto o mediante el acceso a la dirección <https://ws050.juntadeandalucia.es/verificarFirma> indicando el código de VERIFICACIÓN

FIRMADO POR	RAQUEL MARIA ESPIN CRESPO	FECHA	26/06/2024
VERIFICACIÓN	Pk2jmLCR8DC45ERHX3KV56KD42RK4Q	PÁGINA	386/513



**APELLIDOS Y NOMBRE / RAZÓN SOCIAL**

BELTRAN BURGUERA JUAN MANUEL

NIF

****7202*

EXPEDIENTE

1169719

RESOLUCIÓN

CONCESIÓN DE LA AYUDA

DATOS DE MANTENIMIENTO UNIDADES**GRUPO DE PAGO**

ZONAS DE LIMITACIONES ESPECIFICAS

Sup. Dec. Admisible

48,72

Sup. Resuelta

48,72

Sobredecl.

0,00

% Sobredecl.

0,00

RESUMEN DE PAGOS

	IMPORTE (Euros)			
	RESUELTO	FEADER	MAPA	CAPADR
A pagar	2.816,00	2.393,60	276,25	146,15

APLICACIÓN DE REDUCCIONES Y PENALIZACIONES (%)

Criterios de subvencionabilidad (1)	Presentación tardía	Omisión declaración	Condicionalidad
0,00	0,00	0,00	0,00

IMPORTE (Euros)

Calculado(2)	Reducción	Penalización	Reducción Penalización (3)	Penalización adicional	Resuelto	FEADER	MAPA	CAPADR
2.816,00 €	0,00 €	0,00 €	0,00 €	0,00 €	2.816,00 €	2.393,60 €	276,25 €	146,15 €
Importe Unitario:	128,00 €	Nuevo Importe Unitario:	57,80 €					

RECINTOS PROPUESTOS

REF.	REFERENCIA SIGPAC	CULTIVO	S/R	USO SIGPAC	Sup. Dec. admisible	Sup. Campo	Sup. Determ.	Sup. Resuelta
-1516512	41-104-014-00001-0001	BARBECHO TRADICIONAL	R		6,85		6,85	6,85
-1382733	41-104-006-00063-0003	BARBECHO TRADICIONAL	R		9,43		9,43	9,43
6819911	41-104-014-00001-0001	BARBECHO CON ESPECIES MELÍFERAS	R		2,00		2,00	2,00
170000005844049	41-079-033-00033-0002	BARBECHO TRADICIONAL	R		5,95		5,95	5,95
170000005844050	41-104-008-00033-0002	BARBECHO TRADICIONAL	R		7,05		7,05	7,05
170000005844052	41-104-007-00012-0002	BARBECHO TRADICIONAL	R		11,58		11,58	11,58
170000005844053	41-104-008-00017-0002	BARBECHO TRADICIONAL	R		5,86		5,86	5,86

INCIDENCIAS**INCIDENCIA DESCRIPCIÓN**

3795 Recinto declarado con una situación de riesgo de abandono.
 Recinto:41-104-008-00033-00002 Cultivo: -
 Recinto:41-104-014-00001-00001 Cultivo: -

Datos considerados para el Cálculo de la Carga Ganadera del expediente

Superficie determinada para Cálculo Carga Ganadera: 0,00 ha
 Carga Ganadera del Expediente: 0,00 ugm/ha

(1) Con incidencias que retienen pago o deniegan el expediente.
 (2) Se calcula sobre superficie declarada admisible.
 (3) Aplicación del artículo 16 bis del RD 147/2023.

Puede verificar la integridad de una copia de este documento mediante la lectura del código QR adjunto o mediante el acceso a la dirección <https://ws050.juntadeandalucia.es/verificarFirma> indicando el código de VERIFICACIÓN

FIRMADO POR	RAQUEL MARIA ESPIN CRESPO	FECHA	26/06/2024
VERIFICACIÓN	Pk2jmLCR8DC45ERHX3KV56KD42RK4Q	PÁGINA	387/513





Incidencias de carga ganadera

INCIDENCIA DESCRIPCIÓN

3795	Recinto declarado con una situación de riesgo de abandono. Recinto:41-104-014-00001-00001 Cultivo: - Recinto:41-104-008-00033-00002 Cultivo: -
86132	Recinto superficie forrajera que no realiza la actividad de producción de pastoreo. Recinto:41-104-014-00001-00001 Cultivo:20000 BARBECHO TRADICIONAL-SIN VARIEDAD Regadío Recinto:41-104-006-00063-00003 Cultivo:20000 BARBECHO TRADICIONAL-SIN VARIEDAD Regadío Recinto:41-079-033-00033-00002 Cultivo:20000 BARBECHO TRADICIONAL-SIN VARIEDAD Regadío Recinto:41-104-008-00033-00002 Cultivo:20000 BARBECHO TRADICIONAL-SIN VARIEDAD Regadío Recinto:41-104-007-00012-00002 Cultivo:20000 BARBECHO TRADICIONAL-SIN VARIEDAD Regadío Recinto:41-104-008-00017-00002 Cultivo:20000 BARBECHO TRADICIONAL-SIN VARIEDAD Regadío

(1) Con incidencias que retienen pago o deniegan el expediente.
(2) Se calcula sobre superficie declarada admisible.
(3) Aplicación del artículo 16 bis del RD 147/2023.

Puede verificar la integridad de una copia de este documento mediante la lectura del código QR adjunto o mediante el acceso a la dirección <https://ws050.juntadeandalucia.es/verificarFirma> indicando el código de VERIFICACIÓN

FIRMADO POR	RAQUEL MARIA ESPIN CRESPO	FECHA	26/06/2024
VERIFICACIÓN	Pk2jmLCR8DC45ERHX3KV56KD42RK4Q	PÁGINA	388/513



**APELLIDOS Y NOMBRE / RAZÓN SOCIAL**

BOIX CEBOLLA BIBIANA

NIF

***2929*

EXPEDIENTE

1196355

RESOLUCIÓN

CONCESIÓN DE LA AYUDA

DATOS DE MANTENIMIENTO UNIDADES

GRUPO DE PAGO	Sup. Dec. Admisible	Sup. Resuelta	Sobredecl.	% Sobredecl.
ZONAS DE LIMITACIONES ESPECIFICAS	10,57	10,57	0,00	0,00

RESUMEN DE PAGOS

	IMPORTE (Euros)			
	RESUELTO	FEADER	MAPA	CAPADR
Pago realizado	1.352,96	1.150,02	132,73	70,21

APLICACIÓN DE REDUCCIONES Y PENALIZACIONES (%)

Criterios de subvencionabilidad (1)	Presentación tardía	Omisión declaración	Condicionalidad
0,00	0,00	0,00	0,00

IMPORTE (Euros)

Calculado(2)	Reducción	Penalización	Reducción Penalización (3)	Penalización adicional	Resuelto	FEADER	MAPA	CAPADR
1.352,96 €	0,00 €	0,00 €	0,00 €	0,00 €	1.352,96 €	1.150,02 €	132,73 €	70,21 €
Importe Unitario:	128,00 €	Nuevo Importe Unitario:	128,00 €					

RECINTOS PROPUESTOS

REF.	REFERENCIA SIGPAC	CULTIVO	S/R	USO SIGPAC	Sup. Dec. admisible	Sup. Campo	Sup. Determ.	Sup. Resuelta
-1569419	41-104-006-00016-0001	BARBECHO TRADICIONAL	R		2,74		2,74	2,74
-1395119	41-104-006-00016-0001	TRIGO DURO	R		3,33		3,33	3,33
170000005490825	41-012-018-00005-0002	GIRASOL	R		3,92		3,92	3,92
170000005490826	41-104-006-00016-0001	BARBECHO TRADICIONAL	R		0,58		0,58	0,58

Datos considerados para el Cálculo de la Carga Ganadera del expediente

Superficie determinada para Cálculo Carga Ganadera: 0,00 ha

Carga Ganadera del Expediente: 0,00 ugm/ha

Incidencias de carga ganadera**INCIDENCIA DESCRIPCIÓN**

86132	Recinto superficie forrajera que no realiza la actividad de producción de pastoreo. Recinto:41-104-006-00016-00001 Cultivo:20000 BARBECHO TRADICIONAL-SIN VARIEDAD Regadío Recinto:41-104-006-00016-00001 Cultivo:20000 BARBECHO TRADICIONAL-SIN VARIEDAD Regadío
-------	---

(1) Con incidencias que retienen pago o deniegan el expediente.
(2) Se calcula sobre superficie declarada admisible.
(3) Aplicación del artículo 16 bis del RD 147/2023.

Puede verificar la integridad de una copia de este documento mediante la lectura del código QR adjunto o mediante el acceso a la dirección <https://ws050.juntadeandalucia.es/verificarFirma> indicando el código de VERIFICACIÓN

FIRMADO POR	RAQUEL MARIA ESPIN CRESPO	FECHA	26/06/2024
VERIFICACIÓN	Pk2jmLCR8DC45ERHX3KV56KD42RK4Q	PÁGINA	389/513



**APELLIDOS Y NOMBRE / RAZÓN SOCIAL**

CABELLO BORRERO CRISTOBAL

NIF

****3911*

EXPEDIENTE

1075048

RESOLUCIÓN

CONCESIÓN DE LA AYUDA

DATOS DE MANTENIMIENTO UNIDADES

GRUPO DE PAGO	Sup. Dec. Admisible	Sup. Resuelta	Sobredecl.	% Sobredecl.
ZONAS DE LIMITACIONES ESPECIFICAS	5,83	5,83	0,00	0,00

RESUMEN DE PAGOS

	IMPORTE (Euros)			
	RESUELTO	FEADER	MAPA	CAPADR
Pago realizado	746,24	634,30	73,21	38,73

APLICACIÓN DE REDUCCIONES Y PENALIZACIONES (%)

Criterios de subvencionabilidad (1)	Presentación tardía	Omisión declaración	Condicionidad
0,00	0,00	0,00	0,00

IMPORTE (Euros)

Calculado(2)	Reducción	Penalización	Reducción Penalización (3)	Penalización adicional	Resuelto	FEADER	MAPA	CAPADR
746,24 €	0,00 €	0,00 €	0,00 €	0,00 €	746,24 €	634,30 €	73,21 €	38,73 €
Importe Unitario:	128,00 €	Nuevo Importe Unitario:	128,00 €					

RECINTOS PROPUESTOS

REF.	REFERENCIA SIGPAC	CULTIVO	S/R	USO SIGPAC	Sup. Dec. admisible	Sup. Campo	Sup. Determ.	Sup. Resuelta
1700000005160778	41-079-006-00022-0003	ALGODÓN	R		0,11		0,11	0,11
1700000005160779	41-079-006-00027-0010	ALGODÓN	R		5,72		5,72	5,72

(1) Con incidencias que retienen pago o deniegan el expediente.

(2) Se calcula sobre superficie declarada admisible.

(3) Aplicación del artículo 16 bis del RD 147/2023.

Puede verificar la integridad de una copia de este documento mediante la lectura del código QR adjunto o mediante el acceso a la dirección <https://ws050.juntadeandalucia.es/verificarFirma> indicando el código de VERIFICACIÓN

FIRMADO POR	RAQUEL MARIA ESPIN CRESPO	FECHA	26/06/2024
VERIFICACIÓN	Pk2jmLCR8DC45ERHX3KV56KD42RK4Q	PÁGINA	390/513



**APELLIDOS Y NOMBRE / RAZÓN SOCIAL**

CABELLO CALADO MANUEL

NIF

****5782*

EXPEDIENTE

1175725

RESOLUCIÓN

CONCESIÓN DE LA AYUDA

DATOS DE MANTENIMIENTO UNIDADES**GRUPO DE PAGO**

ZONAS DE LIMITACIONES ESPECIFICAS

**Sup. Dec.
Admisible**

2,31

**Sup.
Resuelta**

2,31

Sobredecl.

0,00

% Sobredecl.

0,00

RESUMEN DE PAGOS

	IMPORTE (Euros)			
	RESUELTO	FEADER	MAPA	CAPADR
Pago realizado	295,68	251,33	29,01	15,34

APLICACIÓN DE REDUCCIONES Y PENALIZACIONES (%)

Criterios de subvencionabilidad (1)	Presentación tardía	Omisión declaración	Condicionalidad
0,00	0,00	0,00	0,00

IMPORTE (Euros)

Calculado(2)	Reducción	Penalización	Reducción Penalización (3)	Penalización adicional	Resuelto	FEADER	MAPA	CAPADR
295,68 €	0,00 €	0,00 €	0,00 €	0,00 €	295,68 €	251,33 €	29,01 €	15,34 €
Importe Unitario:	128,00 €	Nuevo Importe Unitario:	128,00 €					

RECINTOS PROPUESTOS

REF.	REFERENCIA SIGPAC	CULTIVO	S/R	USO SIGPAC	Sup. Dec. admisible	Sup. Campo	Sup. Determ.	Sup. Resuelta
1700000002579506	41-079-007-00036-0001	BARBECHO TRADICIONAL	R		2,29		2,29	2,29
1700000002579507	41-079-007-00037-0002	BARBECHO TRADICIONAL	R		0,02		0,02	0,02

Datos considerados para el Cálculo de la Carga Ganadera del expediente

Superficie determinada para Cálculo Carga Ganadera: 0,00 ha

Carga Ganadera del Expediente: 0,00 ugm/ha

Incidencias de carga ganadera**INCIDENCIA DESCRIPCIÓN**

86132	Recinto superficie forrajera que no realiza la actividad de producción de pastoreo. Recinto:41-079-007-00036-00001 Cultivo:20000 BARBECHO TRADICIONAL-SIN VARIEDAD Regadío Recinto:41-079-007-00037-00002 Cultivo:20000 BARBECHO TRADICIONAL-SIN VARIEDAD Regadío
-------	---

(1) Con incidencias que retienen pago o deniegan el expediente.

(2) Se calcula sobre superficie declarada admisible.

(3) Aplicación del artículo 16 bis del RD 147/2023.

Puede verificar la integridad de una copia de este documento mediante la lectura del código QR adjunto o mediante el acceso a la dirección <https://ws050.juntadeandalucia.es/verificarFirma> indicando el código de VERIFICACIÓN

FIRMADO POR	RAQUEL MARIA ESPIN CRESPO	FECHA	26/06/2024
VERIFICACIÓN	Pk2jmLCR8DC45ERHX3KV56KD42RK4Q	PÁGINA	391/513



**APELLIDOS Y NOMBRE / RAZÓN SOCIAL**

CAMAS GARCIA CARMEN

NIF

***9215*

EXPEDIENTE

1204435

RESOLUCIÓN

CONCESIÓN DE LA AYUDA

DATOS DE MANTENIMIENTO UNIDADES**GRUPO DE PAGO**

ZONAS DE LIMITACIONES ESPECIFICAS

Sup. Dec. Admisible

14,54

Sup. Resuelta

14,54

Sobredecl.

0,00

% Sobredecl.

0,00

RESUMEN DE PAGOS

	IMPORTE (Euros)			
	RESUELTO	FEADER	MAPA	CAPADR
Pago realizado	1.861,12	1.581,95	182,58	96,59

APLICACIÓN DE REDUCCIONES Y PENALIZACIONES (%)

Criterios de subvencionabilidad (1)	Presentación tardía	Omisión declaración	Condicionalidad
0,00	0,00	0,00	0,00

IMPORTE (Euros)

Calculado(2)	Reducción	Penalización	Reducción Penalización (3)	Penalización adicional	Resuelto	FEADER	MAPA	CAPADR
1.861,12 €	0,00 €	0,00 €	0,00 €	0,00 €	1.861,12 €	1.581,95 €	182,58 €	96,59 €
Importe Unitario:	128,00 €	Nuevo Importe Unitario:	128,00 €					

RECINTOS PROPUESTOS

REF.	REFERENCIA SIGPAC	CULTIVO	S/R	USO SIGPAC	Sup. Dec. admisible	Sup. Campo	Sup. Determ.	Sup. Resuelta
-1460486	41-012-024-00008-0010	OLIVAR	R		0,54		0,54	0,54
-583960	41-012-019-00097-0004	ALMENDROS	R		1,85		1,85	1,85
4755751	41-012-019-00094-0005	ALMENDROS	R		0,28		0,28	0,28
4755753	41-012-019-00094-0003	ALMENDROS	R		0,10		0,10	0,10
5792343	41-012-024-00027-0001	REMOLACHA	R		5,79		5,79	5,79
1700000005615104	41-012-019-00095-0002	ALMENDROS	R		2,22		2,22	2,22
1700000005615105	41-012-019-00096-0002	ALMENDROS	R		2,30		2,30	2,30
1700000005615110	41-012-024-00008-0010	OLIVAR	R		1,46		1,46	1,46

INCIDENCIAS**INCIDENCIA DESCRIPCIÓN**

- 64 La cuenta bancaria del solicitante no está activada en GIRO.
- 75024 La cuenta corriente declarada no se encuentra en el sistema GIRO, se realiza el pago a la cuenta principal designada en GIRO.

(1) Con incidencias que retienen pago o deniegan el expediente.

(2) Se calcula sobre superficie declarada admisible.

(3) Aplicación del artículo 16 bis del RD 147/2023.

Puede verificar la integridad de una copia de este documento mediante la lectura del código QR adjunto o mediante el acceso a la dirección <https://ws050.juntadeandalucia.es/verificarFirma> indicando el código de VERIFICACIÓN

FIRMADO POR	RAQUEL MARIA ESPIN CRESPO	FECHA	26/06/2024
VERIFICACIÓN	Pk2jmLCR8DC45ERHX3KV56KD42RK4Q	PÁGINA	392/513



**APELLIDOS Y NOMBRE / RAZÓN SOCIAL**

CAMPINS GONZALEZ JOSE ANTONIO

NIF

***0742*

EXPEDIENTE

1021874

RESOLUCIÓN

CONCESIÓN DE LA AYUDA

DATOS DE MANTENIMIENTO UNIDADES

GRUPO DE PAGO	Sup. Dec. Admisible	Sup. Resuelta	Sobredecl.	% Sobredecl.
ZONAS DE LIMITACIONES ESPECIFICAS	8,32	8,32	0,00	0,00

RESUMEN DE PAGOS

	IMPORTE (Euros)			
	RESUELTO	FEADER	MAPA	CAPADR
Pago realizado	1.064,96	905,22	104,47	55,27

APLICACIÓN DE REDUCCIONES Y PENALIZACIONES (%)

Criterios de subvencionabilidad (1)	Presentación tardía	Omisión declaración	Condicionalidad
0,00	0,00	0,00	0,00

IMPORTE (Euros)

Calculado(2)	Reducción	Penalización	Reducción Penalización (3)	Penalización adicional	Resuelto	FEADER	MAPA	CAPADR
1.064,96 €	0,00 €	0,00 €	0,00 €	0,00 €	1.064,96 €	905,22 €	104,47 €	55,27 €
Importe Unitario:	128,00 €	Nuevo Importe Unitario:	128,00 €					

RECINTOS PROPUESTOS

REF.	REFERENCIA SIGPAC	CULTIVO	S/R	USO SIGPAC	Sup. Dec. admisible	Sup. Campo	Sup. Determ.	Sup. Resuelta
-1146841	41-104-019-00013-0003	BARBECHO TRADICIONAL	R		2,60		2,60	2,60
170000005318127	41-104-019-00013-0003	BARBECHO TRADICIONAL	R		5,72		5,72	5,72

Datos considerados para el Cálculo de la Carga Ganadera del expediente

Superficie determinada para Cálculo Carga Ganadera: 0,00 ha

Carga Ganadera del Expediente: 0,00 ugm/ha

Incidencias de carga ganadera**INCIDENCIA DESCRIPCIÓN**

86132	Recinto superficie forrajera que no realiza la actividad de producción de pastoreo. Recinto:41-104-019-00013-00003 Cultivo:20000 BARBECHO TRADICIONAL-SIN VARIEDAD Regadío Recinto:41-104-019-00013-00003 Cultivo:20000 BARBECHO TRADICIONAL-SIN VARIEDAD Regadío
-------	---

(1) Con incidencias que retienen pago o deniegan el expediente.
(2) Se calcula sobre superficie declarada admisible.
(3) Aplicación del artículo 16 bis del RD 147/2023.

Puede verificar la integridad de una copia de este documento mediante la lectura del código QR adjunto o mediante el acceso a la dirección <https://ws050.juntadeandalucia.es/verificarFirma> indicando el código de VERIFICACIÓN

FIRMADO POR	RAQUEL MARIA ESPIN CRESPO	FECHA	26/06/2024
VERIFICACIÓN	Pk2jmLCR8DC45ERHX3KV56KD42RK4Q	PÁGINA	393/513



**APELLIDOS Y NOMBRE / RAZÓN SOCIAL**

CAMPOS CARBONELL JUAN JOSE

NIF

***0917*

EXPEDIENTE

1022138

RESOLUCIÓN

CONCESIÓN DE LA AYUDA

DATOS DE MANTENIMIENTO UNIDADES**GRUPO DE PAGO**

ZONAS DE LIMITACIONES ESPECIFICAS

**Sup. Dec.
Admisible**

34,87

**Sup.
Resuelta**

34,87

Sobredecl.

0,00

% Sobredecl.

0,00

RESUMEN DE PAGOS

	IMPORTE (Euros)			
	RESUELTO	FEADER	MAPA	CAPADR
Pago realizado	2.810,36	2.388,81	275,70	145,85

APLICACIÓN DE REDUCCIONES Y PENALIZACIONES (%)

Criterios de subvencionabilidad (1)	Presentación tardía	Omisión declaración	Condicionalidad
0,00	0,00	0,00	0,00

IMPORTE (Euros)

Calculado(2)	Reducción	Penalización	Reducción Penalización (3)	Penalización adicional	Resuelto	FEADER	MAPA	CAPADR
2.810,36 €	0,00 €	0,00 €	0,00 €	0,00 €	2.810,36 €	2.388,81 €	275,70 €	145,85 €
Importe Unitario:	128,00 €	Nuevo Importe Unitario:	80,60 €					

RECINTOS PROPUESTOS

REF.	REFERENCIA SIGPAC	CULTIVO	S/R	USO SIGPAC	Sup. Dec. admisible	Sup. Campo	Sup. Determ.	Sup. Resuelta
-1550971	41-104-001-00006-0001	BARBECHO TRADICIONAL	R		7,19		7,19	7,19
-1550964	41-104-006-00007-0002	GUISANTES	R		2,04		2,04	2,04
-1550952	41-104-006-00007-0002	TRIGO BLANDO	R		9,09		9,09	9,09
-1550950	41-104-001-00006-0001	BARBECHO TRADICIONAL	R		9,09		9,09	9,09
-1146488	41-079-033-00024-0003	BARBECHO TRADICIONAL	R		6,01		6,01	6,01
6952634	41-079-033-00024-0005	BARBECHO TRADICIONAL	S		0,07		0,07	0,00
170000003550338	41-079-033-00024-0004	BARBECHO TRADICIONAL	R		1,45		1,45	1,45

INCIDENCIAS**INCIDENCIA DESCRIPCIÓN**

3790 Recinto declarado inactivo
Recinto:41-079-033-00024-00005 Cultivo: -

Datos considerados para el Cálculo de la Carga Ganadera del expediente

Superficie determinada para Cálculo Carga Ganadera: 0,00 ha
Carga Ganadera del Expediente: 0,00 ugm/ha

Incidenias de carga ganadera**INCIDENCIA DESCRIPCIÓN**

3790 Recinto declarado inactivo
Recinto:41-079-033-00024-00005 Cultivo: -

86132 Recinto superficie forrajera que no realiza la actividad de producción de pastoreo.
Recinto:41-104-001-00006-00001 Cultivo:20000 BARBECHO TRADICIONAL-SIN VARIEDAD Regadío
Recinto:41-104-001-00006-00001 Cultivo:20000 BARBECHO TRADICIONAL-SIN VARIEDAD Regadío
Recinto:41-079-033-00024-00003 Cultivo:20000 BARBECHO TRADICIONAL-SIN VARIEDAD Regadío
Recinto:41-079-033-00024-00005 Cultivo:20000 BARBECHO TRADICIONAL-SIN VARIEDAD Secano
Recinto:41-079-033-00024-00004 Cultivo:20000 BARBECHO TRADICIONAL-SIN VARIEDAD Regadío

(1) Con incidencias que retienen pago o deniegan el expediente.

(2) Se calcula sobre superficie declarada admisible.

(3) Aplicación del artículo 16 bis del RD 147/2023.

Puede verificar la integridad de una copia de este documento mediante la lectura del código QR adjunto o mediante el acceso a la dirección <https://ws050.juntadeandalucia.es/verificarFirma> indicando el código de VERIFICACIÓN

FIRMADO POR	RAQUEL MARIA ESPIN CRESPO	FECHA	26/06/2024
VERIFICACIÓN	Pk2jmLCR8DC45ERHX3KV56KD42RK4Q	PÁGINA	394/513



**APELLIDOS Y NOMBRE / RAZÓN SOCIAL**

CAMPOS DOMINGUEZ LUIS

NIF

***9409*

EXPEDIENTE

1173237

RESOLUCIÓN

CONCESIÓN DE LA AYUDA

DATOS DE MANTENIMIENTO UNIDADES**GRUPO DE PAGO**

ZONAS DE LIMITACIONES ESPECIFICAS

Sup. Dec. Admisible

8,98

Sup. Resuelta

8,98

Sobredecl.

0,00

% Sobredecl.

0,00

RESUMEN DE PAGOS

	IMPORTE (Euros)			
	RESUELTO	FEADER	MAPA	CAPADR
A pagar	1.149,44	977,02	112,76	59,66

APLICACIÓN DE REDUCCIONES Y PENALIZACIONES (%)

Criterios de subvencionabilidad (1)	Presentación tardía	Omisión declaración	Condicionalidad
0,00	0,00	0,00	0,00

IMPORTE (Euros)

Calculado(2)	Reducción	Penalización	Reducción Penalización (3)	Penalización adicional	Resuelto	FEADER	MAPA	CAPADR
1.149,44 €	0,00 €	0,00 €	0,00 €	0,00 €	1.149,44 €	977,02 €	112,76 €	59,66 €
Importe Unitario:	128,00 €	Nuevo Importe Unitario:	128,00 €					

RECINTOS PROPUESTOS

REF.	REFERENCIA SIGPAC	CULTIVO	S/R	USO SIGPAC	Sup. Dec. admisible	Sup. Campo	Sup. Determ.	Sup. Resuelta
170000005124294	41-079-054-00034-0001	BARBECHO TRADICIONAL	R		4,47		4,47	4,47
170000005124295	41-079-054-00035-0001	BARBECHO TRADICIONAL	R		4,51		4,51	4,51

INCIDENCIAS**INCIDENCIA DESCRIPCIÓN**

3795 Recinto declarado con una situación de riesgo de abandono.
 Recinto:41-079-054-00034-00001 Cultivo: -
 Recinto:41-079-054-00035-00001 Cultivo: -

Datos considerados para el Cálculo de la Carga Ganadera del expediente

Superficie determinada para Cálculo Carga Ganadera: 0,00 ha
 Carga Ganadera del Expediente: 0,00 ugm/ha

Incidencias de carga ganadera**INCIDENCIA DESCRIPCIÓN**

3795 Recinto declarado con una situación de riesgo de abandono.
 Recinto:41-079-054-00034-00001 Cultivo: -
 Recinto:41-079-054-00035-00001 Cultivo: -

86132 Recinto superficie forrajera que no realiza la actividad de producción de pastoreo.
 Recinto:41-079-054-00034-00001 Cultivo:20000 BARBECHO TRADICIONAL-SIN VARIEDAD Regadio
 Recinto:41-079-054-00035-00001 Cultivo:20000 BARBECHO TRADICIONAL-SIN VARIEDAD Regadio

(1) Con incidencias que retienen pago o deniegan el expediente.

(2) Se calcula sobre superficie declarada admisible.

(3) Aplicación del artículo 16 bis del RD 147/2023.

Puede verificar la integridad de una copia de este documento mediante la lectura del código QR adjunto o mediante el acceso a la dirección <https://ws050.juntadeandalucia.es/verificarFirma> indicando el código de VERIFICACIÓN

FIRMADO POR	RAQUEL MARIA ESPIN CRESPO	FECHA	26/06/2024
VERIFICACIÓN	Pk2jmLCR8DC45ERHX3KV56KD42RK4Q	PÁGINA	395/513



**APELLIDOS Y NOMBRE / RAZÓN SOCIAL**

CARBO PIERA MARIA REYES

NIF

****5893*

EXPEDIENTE

1245876

RESOLUCIÓN

CONCESIÓN DE LA AYUDA

DATOS DE MANTENIMIENTO UNIDADES

GRUPO DE PAGO	Sup. Dec. Admisible	Sup. Resuelta	Sobredecl.	% Sobredecl.
ZONAS DE LIMITACIONES ESPECIFICAS	5,52	5,52	0,00	0,00

RESUMEN DE PAGOS

	IMPORTE (Euros)			
	RESUELTO	FEADER	MAPA	CAPADR
Pago realizado	706,56	600,58	69,31	36,67

APLICACIÓN DE REDUCCIONES Y PENALIZACIONES (%)

Criterios de subvencionabilidad (1)	Presentación tardía	Omisión declaración	Condicionabilidad
0,00	0,00	0,00	0,00

IMPORTE (Euros)

Calculado(2)	Reducción	Penalización	Reducción Penalización (3)	Penalización adicional	Resuelto	FEADER	MAPA	CAPADR
706,56 €	0,00 €	0,00 €	0,00 €	0,00 €	706,56 €	600,58 €	69,31 €	36,67 €
Importe Unitario:	128,00 €	Nuevo Importe Unitario:	128,00 €					

RECINTOS PROPUESTOS

REF.	REFERENCIA SIGPAC	CULTIVO	S/R	USO SIGPAC	Sup. Dec. admisible	Sup. Campo	Sup. Determ.	Sup. Resuelta
1700000006185855	41-104-012-00029-0001	BARBECHO TRADICIONAL	R		5,52		5,52	5,52

Datos considerados para el Cálculo de la Carga Ganadera del expediente

Superficie determinada para Cálculo Carga Ganadera: 0,00 ha

Carga Ganadera del Expediente: 0,00 ugm/ha

Incidencias de carga ganadera**INCIDENCIA DESCRIPCIÓN**

86132 Recinto superficie forrajera que no realiza la actividad de producción de pastoreo.
 Recinto:41-104-012-00029-00001 Cultivo:20000 BARBECHO TRADICIONAL-SIN VARIEDAD Regadío

(1) Con incidencias que retienen pago o deniegan el expediente.

(2) Se calcula sobre superficie declarada admisible.

(3) Aplicación del artículo 16 bis del RD 147/2023.

Puede verificar la integridad de una copia de este documento mediante la lectura del código QR adjunto o mediante el acceso a la dirección <https://ws050.juntadeandalucia.es/verificarFirma> indicando el código de VERIFICACIÓN

FIRMADO POR	RAQUEL MARIA ESPIN CRESPO	FECHA	26/06/2024
VERIFICACIÓN	Pk2jmLCR8DC45ERHX3KV56KD42RK4Q	PÁGINA	396/513



**APELLIDOS Y NOMBRE / RAZÓN SOCIAL**

CARBO PIERA RAFAEL ANGEL

NIF

****7152*

EXPEDIENTE

1174858

RESOLUCIÓN

CONCESIÓN DE LA AYUDA

DATOS DE MANTENIMIENTO UNIDADES**GRUPO DE PAGO**

ZONAS DE LIMITACIONES ESPECIFICAS

Sup. Dec. Admisible

26,66

Sup. Resuelta

26,66

Sobredecl.

0,00

% Sobredecl.

0,00

RESUMEN DE PAGOS

	IMPORTE (Euros)			
	RESUELTO	FEADER	MAPA	CAPADR
Pago realizado	2.816,00	2.393,60	276,25	146,15

APLICACIÓN DE REDUCCIONES Y PENALIZACIONES (%)

Criterios de subvencionabilidad (1)	Presentación tardía	Omisión declaración	Condicionalidad
0,00	0,00	0,00	0,00

IMPORTE (Euros)

Calculado(2)	Reducción	Penalización	Reducción Penalización (3)	Penalización adicional	Resuelto	FEADER	MAPA	CAPADR
2.816,00 €	0,00 €	0,00 €	0,00 €	0,00 €	2.816,00 €	2.393,60 €	276,25 €	146,15 €
Importe Unitario:	128,00 €	Nuevo Importe Unitario:	105,63 €					

RECINTOS PROPUESTOS

REF.	REFERENCIA SIGPAC	CULTIVO	S/R	USO SIGPAC	Sup. Dec. admisible	Sup. Campo	Sup. Determ.	Sup. Resuelta
-1516518	41-104-012-00035-0001	BARBECHO TRADICIONAL	R		2,73		2,73	2,73
-1350304	41-079-053-00104-0003	BARBECHO TRADICIONAL	R		0,05		0,05	0,05
4793829	41-104-012-00034-0004	BARBECHO TRADICIONAL	R		0,14		0,14	0,14
1700000006185854	41-079-053-00012-0001	BARBECHO TRADICIONAL	R		5,88		5,88	5,88
1700000006185856	41-079-053-00042-0001	BARBECHO TRADICIONAL	R		7,38		7,38	7,38
1700000006185860	41-104-012-00035-0001	BARBECHO TRADICIONAL	R		3,22		3,22	3,22
1700000006185861	41-104-008-00044-0001	CEBADA	R		7,26		7,26	7,26

Datos considerados para el Cálculo de la Carga Ganadera del expediente

Superficie determinada para Cálculo Carga Ganadera: 0,00 ha

Carga Ganadera del Expediente: 0,00 ugm/ha

Incidencias de carga ganadera**INCIDENCIA DESCRIPCIÓN**

86132	Recinto superficie forrajera que no realiza la actividad de producción de pastoreo. Recinto:41-104-012-00035-00001 Cultivo:20000 BARBECHO TRADICIONAL-SIN VARIEDAD Regadío Recinto:41-079-053-00104-00003 Cultivo:20000 BARBECHO TRADICIONAL-SIN VARIEDAD Regadío Recinto:41-104-012-00034-00004 Cultivo:20000 BARBECHO TRADICIONAL-SIN VARIEDAD Regadío Recinto:41-079-053-00012-00001 Cultivo:20000 BARBECHO TRADICIONAL-SIN VARIEDAD Regadío Recinto:41-079-053-00042-00001 Cultivo:20000 BARBECHO TRADICIONAL-SIN VARIEDAD Regadío Recinto:41-104-012-00035-00001 Cultivo:20000 BARBECHO TRADICIONAL-SIN VARIEDAD Regadío
-------	---

(1) Con incidencias que retienen pago o deniegan el expediente.

(2) Se calcula sobre superficie declarada admisible.

(3) Aplicación del artículo 16 bis del RD 147/2023.

Puede verificar la integridad de una copia de este documento mediante la lectura del código QR adjunto o mediante el acceso a la dirección <https://ws050.juntadeandalucia.es/verificarFirma> indicando el código de VERIFICACIÓN

FIRMADO POR	RAQUEL MARIA ESPIN CRESPO	FECHA	26/06/2024
VERIFICACIÓN	Pk2jmLCR8DC45ERHX3KV56KD42RK4Q	PÁGINA	397/513



**APELLIDOS Y NOMBRE / RAZÓN SOCIAL**

CARBONELL ROMAN JOSE

NIF

***6296*

EXPEDIENTE

1159395

RESOLUCIÓN

CONCESIÓN DE LA AYUDA

DATOS DE MANTENIMIENTO UNIDADES

GRUPO DE PAGO	Sup. Dec. Admisible	Sup. Resuelta	Sobredecl.	% Sobredecl.
ZONAS DE LIMITACIONES ESPECIFICAS	32,34	32,34	0,00	0,00

RESUMEN DE PAGOS

	IMPORTE (Euros)			
	RESUELTO	FEADER	MAPA	CAPADR
Pago realizado	2.816,00	2.393,60	276,25	146,15

APLICACIÓN DE REDUCCIONES Y PENALIZACIONES (%)

Criterios de subvencionabilidad (1)	Presentación tardía	Omisión declaración	Condicionalidad
0,00	0,00	0,00	0,00

IMPORTE (Euros)

Calculado(2)	Reducción	Penalización	Reducción Penalización (3)	Penalización adicional	Resuelto	FEADER	MAPA	CAPADR
2.816,00 €	0,00 €	0,00 €	0,00 €	0,00 €	2.816,00 €	2.393,60 €	276,25 €	146,15 €
Importe Unitario:	128,00 €	Nuevo Importe Unitario:	87,07 €					

RECINTOS PROPUESTOS

REF.	REFERENCIA SIGPAC	CULTIVO	S/R	USO SIGPAC	Sup. Dec. admisible	Sup. Campo	Sup. Determ.	Sup. Resuelta
6843969	41-104-003-00006-0008	HABAS	R		3,50		3,50	3,50
1700000006669620	41-104-003-00006-0006	CEBADA	R		5,32		5,32	5,32
1700000006669621	41-104-003-00010-0001	CEBADA	R		7,89		7,89	7,89
1700000006669622	41-104-003-00006-0008	CEBADA	R		3,48		3,48	3,48
1700000006669623	41-104-003-00034-0002	BARBECHO TRADICIONAL	R		12,15		12,15	12,15

Datos considerados para el Cálculo de la Carga Ganadera del expediente

Superficie determinada para Cálculo Carga Ganadera: 0,00 ha
Carga Ganadera del Expediente: 0,00 ugm/ha

Incidencias de carga ganadera**INCIDENCIA DESCRIPCIÓN**

86132 Recinto superficie forrajera que no realiza la actividad de producción de pastoreo.
 Recinto:41-104-003-00034-00002 Cultivo:20000 BARBECHO TRADICIONAL-SIN VARIEDAD Regadío

(1) Con incidencias que retienen pago o deniegan el expediente.
 (2) Se calcula sobre superficie declarada admisible.
 (3) Aplicación del artículo 16 bis del RD 147/2023.

Puede verificar la integridad de una copia de este documento mediante la lectura del código QR adjunto o mediante el acceso a la dirección <https://ws050.juntadeandalucia.es/verificarFirma> indicando el código de VERIFICACIÓN

FIRMADO POR	RAQUEL MARIA ESPIN CRESPO	FECHA	26/06/2024
VERIFICACIÓN	Pk2jmLCR8DC45ERHX3KV56KD42RK4Q	PÁGINA	398/513



**APELLIDOS Y NOMBRE / RAZÓN SOCIAL**

CARBONELL ROMAN MARIA PILAR

NIF

***9680*

EXPEDIENTE

1020290

RESOLUCIÓN

CONCESIÓN DE LA AYUDA

DATOS DE MANTENIMIENTO UNIDADES

GRUPO DE PAGO	Sup. Dec. Admisible	Sup. Resuelta	Sobredecl.	% Sobredecl.
ZONAS DE LIMITACIONES ESPECIFICAS	3,74	3,74	0,00	0,00

RESUMEN DE PAGOS

	IMPORTE (Euros)			
	RESUELTO	FEADER	MAPA	CAPADR
Pago realizado	478,72	406,91	46,96	24,85

APLICACIÓN DE REDUCCIONES Y PENALIZACIONES (%)

Criterios de subvencionabilidad (1)	Presentación tardía	Omisión declaración	Condicionalidad
0,00	0,00	0,00	0,00

IMPORTE (Euros)

Calculado(2)	Reducción	Penalización	Reducción Penalización (3)	Penalización adicional	Resuelto	FEADER	MAPA	CAPADR
478,72 €	0,00 €	0,00 €	0,00 €	0,00 €	478,72 €	406,91 €	46,96 €	24,85 €
Importe Unitario:	128,00 €	Nuevo Importe Unitario:	128,00 €					

RECINTOS PROPUESTOS

REF.	REFERENCIA SIGPAC	CULTIVO	S/R	USO SIGPAC	Sup. Dec. admisible	Sup. Campo	Sup. Determ.	Sup. Resuelta
-1556156	41-079-033-00024-0004	BARBECHO TRADICIONAL	R		0,21		0,21	0,21
-1387372	41-079-033-00052-0004	BARBECHO TRADICIONAL	R		3,53		3,53	3,53

Datos considerados para el Cálculo de la Carga Ganadera del expediente

Superficie determinada para Cálculo Carga Ganadera: 0,00 ha
Carga Ganadera del Expediente: 0,00 ugm/ha

Incidencias de carga ganadera**INCIDENCIA DESCRIPCIÓN**

86132 Recinto superficie forrajera que no realiza la actividad de producción de pastoreo.
 Recinto:41-079-033-00024-00004 Cultivo:20000 BARBECHO TRADICIONAL-SIN VARIEDAD Regadío
 Recinto:41-079-033-00052-00004 Cultivo:20000 BARBECHO TRADICIONAL-SIN VARIEDAD Regadío

(1) Con incidencias que retienen pago o deniegan el expediente.
 (2) Se calcula sobre superficie declarada admisible.
 (3) Aplicación del artículo 16 bis del RD 147/2023.

Puede verificar la integridad de una copia de este documento mediante la lectura del código QR adjunto o mediante el acceso a la dirección <https://ws050.juntadeandalucia.es/verificarFirma> indicando el código de VERIFICACIÓN

FIRMADO POR	RAQUEL MARIA ESPIN CRESPO	FECHA	26/06/2024
VERIFICACIÓN	Pk2jmLCR8DC45ERHX3KV56KD42RK4Q	PÁGINA	399/513



**APELLIDOS Y NOMBRE / RAZÓN SOCIAL**

CARNERERO PEREZ CARLOS

NIF

****9636*

EXPEDIENTE

1146319

RESOLUCIÓN

CONCESIÓN DE LA AYUDA

DATOS DE MANTENIMIENTO UNIDADES**GRUPO DE PAGO**

ZONAS DE LIMITACIONES ESPECIFICAS

**Sup. Dec.
Admisible**

5,40

**Sup.
Resuelta**

5,40

Sobredecl.

0,00

% Sobredecl.

0,00

RESUMEN DE PAGOS

	IMPORTE (Euros)			
	RESUELTO	FEADER	MAPA	CAPADR
Pago realizado	691,20	587,52	67,81	35,87

APLICACIÓN DE REDUCCIONES Y PENALIZACIONES (%)

Criterios de subvencionabilidad (1)	Presentación tardía	Omisión declaración	Condicionabilidad
0,00	0,00	0,00	0,00

IMPORTE (Euros)

Calculado(2)	Reducción	Penalización	Reducción Penalización (3)	Penalización adicional	Resuelto	FEADER	MAPA	CAPADR
691,20 €	0,00 €	0,00 €	0,00 €	0,00 €	691,20 €	587,52 €	67,81 €	35,87 €
Importe Unitario:	128,00 €	Nuevo Importe Unitario:	128,00 €					

RECINTOS PROPUESTOS

REF.	REFERENCIA SIGPAC	CULTIVO	S/R	USO SIGPAC	Sup. Dec. admisible	Sup. Campo	Sup. Determ.	Sup. Resuelta
1700000004459166	41-104-010-00038-0002	BARBECHO TRADICIONAL	R		5,40		5,40	5,40

Datos considerados para el Cálculo de la Carga Ganadera del expediente

Superficie determinada para Cálculo Carga Ganadera: 0,00 ha

Carga Ganadera del Expediente: 0,00 ugm/ha

Incidencias de carga ganadera**INCIDENCIA DESCRIPCIÓN**

86132 Recinto superficie forrajera que no realiza la actividad de producción de pastoreo.
 Recinto:41-104-010-00038-00002 Cultivo:20000 BARBECHO TRADICIONAL-SIN VARIEDAD Regadío

(1) Con incidencias que retienen pago o deniegan el expediente.
 (2) Se calcula sobre superficie declarada admisible.
 (3) Aplicación del artículo 16 bis del RD 147/2023.

Puede verificar la integridad de una copia de este documento mediante la lectura del código QR adjunto o mediante el acceso a la dirección <https://ws050.juntadeandalucia.es/verificarFirma> indicando el código de VERIFICACIÓN

FIRMADO POR	RAQUEL MARIA ESPIN CRESPO	FECHA	26/06/2024
VERIFICACIÓN	Pk2jmLCR8DC45ERHX3KV56KD42RK4Q	PÁGINA	400/513



**APELLIDOS Y NOMBRE / RAZÓN SOCIAL**

CARO BEJARANO JOSE MANUEL

NIF

***6774*

EXPEDIENTE

1150906

RESOLUCIÓN

CONCESIÓN DE LA AYUDA

DATOS DE MANTENIMIENTO UNIDADES

GRUPO DE PAGO	Sup. Dec. Admisible	Sup. Resuelta	Sobredecl.	% Sobredecl.
ZONAS DE LIMITACIONES ESPECIFICAS	14,56	14,56	0,00	0,00

RESUMEN DE PAGOS

	IMPORTE (Euros)			
	RESUELTO	FEADER	MAPA	CAPADR
Pago realizado	1.863,68	1.584,13	182,83	96,72

APLICACIÓN DE REDUCCIONES Y PENALIZACIONES (%)

Criterios de subvencionabilidad (1)	Presentación tardía	Omisión declaración	Condicionalidad
0,00	0,00	0,00	0,00

IMPORTE (Euros)

Calculado(2)	Reducción	Penalización	Reducción Penalización (3)	Penalización adicional	Resuelto	FEADER	MAPA	CAPADR
1.863,68 €	0,00 €	0,00 €	0,00 €	0,00 €	1.863,68 €	1.584,13 €	182,83 €	96,72 €
Importe Unitario:	128,00 €	Nuevo Importe Unitario:	128,00 €					

RECINTOS PROPUESTOS

REF.	REFERENCIA SIGPAC	CULTIVO	S/R	USO SIGPAC	Sup. Dec. admisible	Sup. Campo	Sup. Determ.	Sup. Resuelta
6829106	41-104-002-00007-0002	BARBECHO TRADICIONAL	R		3,34		3,34	3,34
170000005340230	41-104-002-00007-0002	GUISANTES	R		2,17		2,17	2,17
170000005340231	41-104-002-00015-0001	TRIGO BLANDO	R		0,33		0,33	0,33
170000005340232	41-104-002-00014-0001	TRIGO BLANDO	R		8,72		8,72	8,72

Datos considerados para el Cálculo de la Carga Ganadera del expediente

Superficie determinada para Cálculo Carga Ganadera: 0,00 ha

Carga Ganadera del Expediente: 0,00 ugm/ha

Incidencias de carga ganadera**INCIDENCIA DESCRIPCIÓN**

86132 Recinto superficie forrajera que no realiza la actividad de producción de pastoreo.

Recinto:41-104-002-00007-00002 Cultivo:20000 BARBECHO TRADICIONAL-SIN VARIEDAD Regadío

(1) Con incidencias que retienen pago o deniegan el expediente.

(2) Se calcula sobre superficie declarada admisible.

(3) Aplicación del artículo 16 bis del RD 147/2023.

Puede verificar la integridad de una copia de este documento mediante la lectura del código QR adjunto o mediante el acceso a la dirección <https://ws050.juntadeandalucia.es/verificarFirma> indicando el código de VERIFICACIÓN

FIRMADO POR	RAQUEL MARIA ESPIN CRESPO	FECHA	26/06/2024
VERIFICACIÓN	Pk2jmLCR8DC45ERHX3KV56KD42RK4Q	PÁGINA	401/513



**APELLIDOS Y NOMBRE / RAZÓN SOCIAL**

CARO LOPEZ DANIEL

NIF

***2531*

EXPEDIENTE

1168164

RESOLUCIÓN

CONCESIÓN DE LA AYUDA

DATOS DE MANTENIMIENTO UNIDADES

GRUPO DE PAGO	Sup. Dec. Admisible	Sup. Resuelta	Sobredecl.	% Sobredecl.
ZONAS DE LIMITACIONES ESPECIFICAS	30,69	30,69	0,00	0,00

RESUMEN DE PAGOS

	IMPORTE (Euros)			
	RESUELTO	FEADER	MAPA	CAPADR
Pago realizado	2.816,00	2.393,60	276,25	146,15

APLICACIÓN DE REDUCCIONES Y PENALIZACIONES (%)

Criterios de subvencionabilidad (1)	Presentación tardía	Omisión declaración	Condicionalidad
0,00	0,00	0,00	0,00

IMPORTE (Euros)

Calculado(2)	Reducción	Penalización	Reducción Penalización (3)	Penalización adicional	Resuelto	FEADER	MAPA	CAPADR
2.816,00 €	0,00 €	0,00 €	0,00 €	0,00 €	2.816,00 €	2.393,60 €	276,25 €	146,15 €
Importe Unitario:	128,00 €	Nuevo Importe Unitario:	91,76 €					

RECINTOS PROPUESTOS

REF.	REFERENCIA SIGPAC	CULTIVO	S/R	USO SIGPAC	Sup. Dec. admisible	Sup. Campo	Sup. Determ.	Sup. Resuelta
5587794	41-104-003-00041-0004	BARBECHO TRADICIONAL	R		10,42		10,42	10,42
6835764	41-104-003-00041-0003	CEBADA	R		1,41		1,41	1,41
1700000005637508	41-104-003-00007-0002	BARBECHO TRADICIONAL	R		11,86		11,86	11,86
1700000005637509	41-104-003-00041-0003	BARBECHO TRADICIONAL	R		7,00		7,00	7,00

Datos considerados para el Cálculo de la Carga Ganadera del expediente

Superficie determinada para Cálculo Carga Ganadera: 0,00 ha

Carga Ganadera del Expediente: 0,00 ugm/ha

Incidencias de carga ganadera**INCIDENCIA DESCRIPCIÓN**

86132	Recinto superficie forrajera que no realiza la actividad de producción de pastoreo. Recinto:41-104-003-00041-00004 Cultivo:20000 BARBECHO TRADICIONAL-SIN VARIEDAD Regadío Recinto:41-104-003-00007-00002 Cultivo:20000 BARBECHO TRADICIONAL-SIN VARIEDAD Regadío Recinto:41-104-003-00041-00003 Cultivo:20000 BARBECHO TRADICIONAL-SIN VARIEDAD Regadío
-------	---

(1) Con incidencias que retienen pago o deniegan el expediente.

(2) Se calcula sobre superficie declarada admisible.

(3) Aplicación del artículo 16 bis del RD 147/2023.

Puede verificar la integridad de una copia de este documento mediante la lectura del código QR adjunto o mediante el acceso a la dirección <https://ws050.juntadeandalucia.es/verificarFirma> indicando el código de VERIFICACIÓN

FIRMADO POR	RAQUEL MARIA ESPIN CRESPO	FECHA	26/06/2024
VERIFICACIÓN	Pk2jmLCR8DC45ERHX3KV56KD42RK4Q	PÁGINA	402/513



**APELLIDOS Y NOMBRE / RAZÓN SOCIAL**

CARO OSUNA ANA ISABEL

NIF

***9643*

EXPEDIENTE

1180123

RESOLUCIÓN

CONCESIÓN DE LA AYUDA

DATOS DE MANTENIMIENTO UNIDADES

GRUPO DE PAGO	Sup. Dec. Admisible	Sup. Resuelta	Sobredecl.	% Sobredecl.
ZONAS DE LIMITACIONES ESPECIFICAS	43,78	43,78	0,00	0,00

RESUMEN DE PAGOS

	IMPORTE (Euros)			
	RESUELTO	FEADER	MAPA	CAPADR
Pago realizado	2.816,00	2.393,60	276,25	146,15

APLICACIÓN DE REDUCCIONES Y PENALIZACIONES (%)

Criterios de subvencionabilidad (1)	Presentación tardía	Omisión declaración	Condicionalidad
0,00	0,00	0,00	0,00

IMPORTE (Euros)

Calculado(2)	Reducción	Penalización	Reducción Penalización (3)	Penalización adicional	Resuelto	FEADER	MAPA	CAPADR
2.816,00 €	0,00 €	0,00 €	0,00 €	0,00 €	2.816,00 €	2.393,60 €	276,25 €	146,15 €
Importe Unitario:	128,00 €	Nuevo Importe Unitario:	64,32 €					

RECINTOS PROPUESTOS

REF.	REFERENCIA SIGPAC	CULTIVO	S/R	USO SIGPAC	Sup. Dec. admisible	Sup. Campo	Sup. Determ.	Sup. Resuelta
-1545493	41-012-049-00215-0002	COLZA	R		1,50		1,50	1,50
-1545486	41-012-049-00215-0002	CEBADA	R		2,91		2,91	2,91
1700000005153518	41-012-049-00107-0001	CEBADA	R		11,95		11,95	11,95
1700000005153521	41-012-049-00215-0002	HABAS	R		3,51		3,51	3,51
1700000005153801	41-012-049-00106-0001	CEBADA	R		11,87		11,87	11,87
1700000005153803	41-104-004-00015-0002	BARBECHO TRADICIONAL	R		3,53		3,53	3,53
1700000005153804	41-104-004-00015-0003	BARBECHO TRADICIONAL	R		5,21		5,21	5,21
1700000005153806	41-104-004-00015-0004	BARBECHO TRADICIONAL	R		3,30		3,30	3,30

Datos considerados para el Cálculo de la Carga Ganadera del expediente

Superficie determinada para Cálculo Carga Ganadera: 0,00 ha

Carga Ganadera del Expediente: 0,00 ugm/ha

Incidencias de carga ganadera**INCIDENCIA DESCRIPCIÓN**

86132	Recinto superficie forrajera que no realiza la actividad de producción de pastoreo.
	Recinto:41-104-004-00015-00002 Cultivo:20000 BARBECHO TRADICIONAL-SIN VARIEDAD Regadío
	Recinto:41-104-004-00015-00003 Cultivo:20000 BARBECHO TRADICIONAL-SIN VARIEDAD Regadío
	Recinto:41-104-004-00015-00004 Cultivo:20000 BARBECHO TRADICIONAL-SIN VARIEDAD Regadío

(1) Con incidencias que retienen pago o deniegan el expediente.

(2) Se calcula sobre superficie declarada admisible.

(3) Aplicación del artículo 16 bis del RD 147/2023.

Puede verificar la integridad de una copia de este documento mediante la lectura del código QR adjunto o mediante el acceso a la dirección <https://ws050.juntadeandalucia.es/verificarFirma> indicando el código de VERIFICACIÓN

FIRMADO POR	RAQUEL MARIA ESPIN CRESPO	FECHA	26/06/2024
VERIFICACIÓN	Pk2jmLCR8DC45ERHX3KV56KD42RK4Q	PÁGINA	403/513



**APELLIDOS Y NOMBRE / RAZÓN SOCIAL**

CARRASCO GARCIA PABLO ANTONIO

NIF

****2941*

EXPEDIENTE

1084061

RESOLUCIÓN

CONCESIÓN DE LA AYUDA

DATOS DE MANTENIMIENTO UNIDADES**GRUPO DE PAGO**

ZONAS DE LIMITACIONES ESPECIFICAS

**Sup. Dec.
Admisible**

10,47

**Sup.
Resuelta**

10,47

Sobredecl.

0,00

% Sobredecl.

0,00

RESUMEN DE PAGOS

	IMPORTE (Euros)			
	RESUELTO	FEADER	MAPA	CAPADR
Pago realizado	1.340,16	1.139,14	131,47	69,55

APLICACIÓN DE REDUCCIONES Y PENALIZACIONES (%)

Criterios de subvencionabilidad (1)	Presentación tardía	Omisión declaración	Condicionalidad
0,00	0,00	0,00	0,00

IMPORTE (Euros)

Calculado(2)	Reducción	Penalización	Reducción Penalización (3)	Penalización adicional	Resuelto	FEADER	MAPA	CAPADR
1.340,16 €	0,00 €	0,00 €	0,00 €	0,00 €	1.340,16 €	1.139,14 €	131,47 €	69,55 €
Importe Unitario:	128,00 €	Nuevo Importe Unitario:	128,00 €					

RECINTOS PROPUESTOS

REF.	REFERENCIA SIGPAC	CULTIVO	S/R	USO SIGPAC	Sup. Dec. admisible	Sup. Campo	Sup. Determ.	Sup. Resuelta
6839639	41-104-012-00088-0002	BARBECHO TRADICIONAL	R		5,70		5,70	5,70
1700000004761950	41-012-018-00023-0001	ALGODÓN	R		4,77		4,77	4,77

Datos considerados para el Cálculo de la Carga Ganadera del expediente

Superficie determinada para Cálculo Carga Ganadera: 0,00 ha

Carga Ganadera del Expediente: 0,00 ugm/ha

Incidencias de carga ganadera**INCIDENCIA DESCRIPCIÓN**

86132 Recinto superficie forrajera que no realiza la actividad de producción de pastoreo.
 Recinto:41-104-012-00088-00002 Cultivo:20000 BARBECHO TRADICIONAL-SIN VARIEDAD Regadío

(1) Con incidencias que retienen pago o deniegan el expediente.

(2) Se calcula sobre superficie declarada admisible.

(3) Aplicación del artículo 16 bis del RD 147/2023.

Puede verificar la integridad de una copia de este documento mediante la lectura del código QR adjunto o mediante el acceso a la dirección <https://ws050.juntadeandalucia.es/verificarFirma> indicando el código de VERIFICACIÓN

FIRMADO POR	RAQUEL MARIA ESPIN CRESPO	FECHA	26/06/2024
VERIFICACIÓN	Pk2jmLCR8DC45ERHX3KV56KD42RK4Q	PÁGINA	404/513



**APELLIDOS Y NOMBRE / RAZÓN SOCIAL**

CHULIA COSTA ALICIA

NIF

****4844*

EXPEDIENTE

1211321

RESOLUCIÓN

CONCESIÓN DE LA AYUDA

DATOS DE MANTENIMIENTO UNIDADES**GRUPO DE PAGO**

ZONAS DE LIMITACIONES ESPECIFICAS

**Sup. Dec.
Admisible**

21,30

**Sup.
Resuelta**

21,30

Sobredecl.

0,00

% Sobredecl.

0,00

RESUMEN DE PAGOS

	IMPORTE (Euros)			
	RESUELTO	FEADER	MAPA	CAPADR
A pagar	2.531,84	2.152,06	248,37	131,41

APLICACIÓN DE REDUCCIONES Y PENALIZACIONES (%)

Criterios de subvencionabilidad (1)	Presentación tardía	Omisión declaración	Condicionalidad
0,00	0,00	0,00	0,00

IMPORTE (Euros)

Calculado(2)	Reducción	Penalización	Reducción Penalización (3)	Penalización adicional	Resuelto	FEADER	MAPA	CAPADR
2.531,84 €	0,00 €	0,00 €	0,00 €	0,00 €	2.531,84 €	2.152,06 €	248,37 €	131,41 €
Importe Unitario:	128,00 €	Nuevo Importe Unitario:	118,87 €					

RECINTOS PROPUESTOS

REF.	REFERENCIA SIGPAC	CULTIVO	S/R	USO SIGPAC	Sup. Dec. admisible	Sup. Campo	Sup. Determ.	Sup. Resuelta
1700000006612950	41-079-033-00008-0002	BARBECHO TRADICIONAL	R		10,41		10,41	10,41
1700000006612951	41-104-015-00011-0001	BARBECHO TRADICIONAL	R		10,89		10,89	10,89

INCIDENCIAS**INCIDENCIA DESCRIPCIÓN**

3795 Recinto declarado con una situación de riesgo de abandono.
Recinto:41-104-015-00011-00001 Cultivo: -

Datos considerados para el Cálculo de la Carga Ganadera del expediente

Superficie determinada para Cálculo Carga Ganadera: 0,00 ha
Carga Ganadera del Expediente: 0,00 ugm/ha

Incidentes de carga ganadera**INCIDENCIA DESCRIPCIÓN**

3795 Recinto declarado con una situación de riesgo de abandono.
Recinto:41-104-015-00011-00001 Cultivo: -

86132 Recinto superficie forrajera que no realiza la actividad de producción de pastoreo.
Recinto:41-079-033-00008-00002 Cultivo:20000 BARBECHO TRADICIONAL-SIN VARIEDAD Regadío
Recinto:41-104-015-00011-00001 Cultivo:20000 BARBECHO TRADICIONAL-SIN VARIEDAD Regadío

(1) Con incidencias que retienen pago o deniegan el expediente.

(2) Se calcula sobre superficie declarada admisible.

(3) Aplicación del artículo 16 bis del RD 147/2023.

Puede verificar la integridad de una copia de este documento mediante la lectura del código QR adjunto o mediante el acceso a la dirección <https://ws050.juntadeandalucia.es/verificarFirma> indicando el código de VERIFICACIÓN

FIRMADO POR	RAQUEL MARIA ESPIN CRESPO	FECHA	26/06/2024
VERIFICACIÓN	Pk2jmLCR8DC45ERHX3KV56KD42RK4Q	PÁGINA	405/513



**APELLIDOS Y NOMBRE / RAZÓN SOCIAL**

CLAR ALAPONT GEMA ROSA

NIF

****5324*

EXPEDIENTE

1186291

RESOLUCIÓN

CONCESIÓN DE LA AYUDA

DATOS DE MANTENIMIENTO UNIDADES**GRUPO DE PAGO**

ZONAS DE LIMITACIONES ESPECIFICAS

Sup. Dec. Admisible

34,36

Sup. Resuelta

34,36

Sobredecl.

0,00

% Sobredecl.

0,00

RESUMEN DE PAGOS

	IMPORTE (Euros)			
	RESUELTO	FEADER	MAPA	CAPADR
Pago realizado	2.816,00	2.393,60	276,25	146,15

APLICACIÓN DE REDUCCIONES Y PENALIZACIONES (%)

Criterios de subvencionabilidad (1)	Presentación tardía	Omisión declaración	Condicionalidad
0,00	0,00	0,00	0,00

IMPORTE (Euros)

Calculado(2)	Reducción	Penalización	Reducción Penalización (3)	Penalización adicional	Resuelto	FEADER	MAPA	CAPADR
2.816,00 €	0,00 €	0,00 €	0,00 €	0,00 €	2.816,00 €	2.393,60 €	276,25 €	146,15 €
Importe Unitario:	128,00 €	Nuevo Importe Unitario:	81,96 €					

RECINTOS PROPUESTOS

REF.	REFERENCIA SIGPAC	CULTIVO	S/R	USO SIGPAC	Sup. Dec. admisible	Sup. Campo	Sup. Determ.	Sup. Resuelta
-1515814	41-104-008-00013-0003	CEBADA	R		2,59		2,59	2,59
-1515800	41-104-008-00012-0002	GUISANTES	R		3,23	3,23	3,23	3,23
-1149618	41-104-008-00013-0003	MEZCLA AVENA-CEBADA	R		2,60		2,60	2,60
-1134755	41-104-008-00012-0002	TRIGO DURO	R		4,25		4,25	4,25
1700000006023182	41-012-019-00069-0002	ALMENDROS	R		2,36		2,36	2,36
1700000006023183	41-104-008-00013-0002	TRIGO DURO	R		7,41		7,41	7,41
1700000006023184	41-104-008-00083-0001	TRIGO DURO	R		5,58		5,58	5,58
1700000006023187	41-012-019-00058-0002	ALGODÓN	R		2,17		2,17	2,17
1700000006023188	41-012-019-00059-0002	ALGODÓN	R		2,26		2,26	2,26
1700000006023189	41-012-019-00048-0002	TOMATE	R		1,91		1,91	1,91

(1) Con incidencias que retienen pago o deniegan el expediente.

(2) Se calcula sobre superficie declarada admisible.

(3) Aplicación del artículo 16 bis del RD 147/2023.

Puede verificar la integridad de una copia de este documento mediante la lectura del código QR adjunto o mediante el acceso a la dirección <https://ws050.juntadeandalucia.es/verificarFirma> indicando el código de VERIFICACIÓN

FIRMADO POR	RAQUEL MARIA ESPIN CRESPO	FECHA	26/06/2024
VERIFICACIÓN	Pk2jmLCR8DC45ERHX3KV56KD42RK4Q	PÁGINA	406/513



**APELLIDOS Y NOMBRE / RAZÓN SOCIAL**

CLAR CHAQUES REMEDIOS

NIF

****2715*

EXPEDIENTE

1088880

RESOLUCIÓN

CONCESIÓN DE LA AYUDA

DATOS DE MANTENIMIENTO UNIDADES

GRUPO DE PAGO	Sup. Dec. Admisible	Sup. Resuelta	Sobredecl.	% Sobredecl.
ZONAS DE LIMITACIONES ESPECIFICAS	22,36	22,36	0,00	0,00

RESUMEN DE PAGOS

	IMPORTE (Euros)			
	RESUELTO	FEADER	MAPA	CAPADR
Pago realizado	2.613,25	2.221,26	256,36	135,63

APLICACIÓN DE REDUCCIONES Y PENALIZACIONES (%)

Criterios de subvencionabilidad (1)	Presentación tardía	Omisión declaración	Condicionabilidad
0,00	0,00	0,00	0,00

IMPORTE (Euros)

Calculado(2)	Reducción	Penalización	Reducción Penalización (3)	Penalización adicional	Resuelto	FEADER	MAPA	CAPADR
2.613,25 €	0,00 €	0,00 €	0,00 €	0,00 €	2.613,25 €	2.221,26 €	256,36 €	135,63 €
Importe Unitario:	128,00 €	Nuevo Importe Unitario:	116,87 €					

RECINTOS PROPUESTOS

REF.	REFERENCIA SIGPAC	CULTIVO	S/R	USO SIGPAC	Sup. Dec. admisible	Sup. Campo	Sup. Determ.	Sup. Resuelta
-1506580	41-104-012-00051-0001	BARBECHO TRADICIONAL	R		1,82		1,82	1,82
-1506567	41-104-012-00051-0001	CEBADA	R		3,90		3,90	3,90
1700000003603917	41-104-012-00051-0001	GUISANTES	R		2,26		2,26	2,26
1700000005151606	41-079-053-00035-0002	CEBADA	R		7,56		7,56	7,56
1700000005151607	41-104-008-00006-0002	CEBADA	R		1,19		1,19	1,19
1700000005151608	41-104-008-00007-0001	BARBECHO TRADICIONAL	R		5,63		5,63	5,63

Datos considerados para el Cálculo de la Carga Ganadera del expediente

Superficie determinada para Cálculo Carga Ganadera: 0,00 ha
Carga Ganadera del Expediente: 0,00 ugm/ha

Incidencias de carga ganadera**INCIDENCIA DESCRIPCIÓN**

86132 Recinto superficie forrajera que no realiza la actividad de producción de pastoreo.
Recinto:41-104-012-00051-00001 Cultivo:20000 BARBECHO TRADICIONAL-SIN VARIEDAD Regadío
Recinto:41-104-008-00007-00001 Cultivo:20000 BARBECHO TRADICIONAL-SIN VARIEDAD Regadío

(1) Con incidencias que retienen pago o deniegan el expediente.
(2) Se calcula sobre superficie declarada admisible.
(3) Aplicación del artículo 16 bis del RD 147/2023.

Puede verificar la integridad de una copia de este documento mediante la lectura del código QR adjunto o mediante el acceso a la dirección <https://ws050.juntadeandalucia.es/verificarFirma> indicando el código de VERIFICACIÓN

FIRMADO POR	RAQUEL MARIA ESPIN CRESPO	FECHA	26/06/2024
VERIFICACIÓN	Pk2jmLCR8DC45ERHX3KV56KD42RK4Q	PÁGINA	407/513



**APELLIDOS Y NOMBRE / RAZÓN SOCIAL**

CRESPO AGUILERA MANUEL

NIF

***0323*

EXPEDIENTE

1038356

RESOLUCIÓN

CONCESIÓN DE LA AYUDA

DATOS DE MANTENIMIENTO UNIDADES**GRUPO DE PAGO**

ZONAS DE LIMITACIONES ESPECIFICAS

**Sup. Dec.
Admisible**

37,01

**Sup.
Resuelta**

37,01

Sobredecl.

0,00

% Sobredecl.

0,00

RESUMEN DE PAGOS

	IMPORTE (Euros)			
	RESUELTO	FEADER	MAPA	CAPADR
A pagar	2.816,00	2.393,60	276,25	146,15

APLICACIÓN DE REDUCCIONES Y PENALIZACIONES (%)

Criterios de subvencionabilidad (1)	Presentación tardía	Omisión declaración	Condicionalidad
0,00	0,00	0,00	0,00

IMPORTE (Euros)

Calculado(2)	Reducción	Penalización	Reducción Penalización (3)	Penalización adicional	Resuelto	FEADER	MAPA	CAPADR
2.816,00 €	0,00 €	0,00 €	0,00 €	0,00 €	2.816,00 €	2.393,60 €	276,25 €	146,15 €
Importe Unitario:	128,00 €	Nuevo Importe Unitario:	76,09 €					

RECINTOS PROPUESTOS

REF.	REFERENCIA SIGPAC	CULTIVO	S/R	USO SIGPAC	Sup. Dec. admisible	Sup. Campo	Sup. Determ.	Sup. Resuelta
-1534431	41-079-030-00528-0018	BARBECHO TRADICIONAL	R		0,29		0,29	0,29
-1204297	41-079-030-00528-0020	BARBECHO TRADICIONAL	R		2,01		2,01	2,01
-1204296	41-079-030-00528-0018	GIRASOL	R		2,20		2,20	2,20
-736087	41-079-030-00013-0004	BARBECHO TRADICIONAL	R		0,03		0,03	0,03
-736086	41-079-030-00013-0003	BARBECHO TRADICIONAL	R		0,34		0,34	0,34
-736085	41-079-030-00013-0002	BARBECHO TRADICIONAL	R		0,23		0,23	0,23
1700000006684537	41-079-020-00023-0011	BARBECHO TRADICIONAL	R		8,46		8,46	8,46
1700000006684540	41-079-030-00015-0003	BARBECHO TRADICIONAL	R		5,08		5,08	5,08
1700000006684541	41-104-015-00020-0001	BARBECHO TRADICIONAL	R		11,56		11,56	11,56
1700000006684542	41-079-020-00503-0005	BARBECHO TRADICIONAL	R		6,81		6,81	6,81

INCIDENCIAS**INCIDENCIA DESCRIPCIÓN**

3795 Recinto declarado con una situación de riesgo de abandono.
 Recinto:41-079-030-00528-00018 Cultivo: -
 Recinto:41-079-030-00528-00020 Cultivo: -
 Recinto:41-104-015-00020-00001 Cultivo: -

Datos considerados para el Cálculo de la Carga Ganadera del expediente

Superficie determinada para Cálculo Carga Ganadera: 0,00 ha

Carga Ganadera del Expediente: 0,00 ugm/ha

(1) Con incidencias que retienen pago o deniegan el expediente.
 (2) Se calcula sobre superficie declarada admisible.
 (3) Aplicación del artículo 16 bis del RD 147/2023.

Puede verificar la integridad de una copia de este documento mediante la lectura del código QR adjunto o mediante el acceso a la dirección <https://ws050.juntadeandalucia.es/verificarFirma> indicando el código de VERIFICACIÓN

FIRMADO POR	RAQUEL MARIA ESPIN CRESPO	FECHA	26/06/2024
VERIFICACIÓN	Pk2jmLCR8DC45ERHX3KV56KD42RK4Q	PÁGINA	408/513



**Incidencias de carga ganadera****INCIDENCIA DESCRIPCIÓN**

3795	Recinto declarado con una situación de riesgo de abandono. Recinto:41-079-030-00528-00018 Cultivo: - Recinto:41-079-030-00528-00020 Cultivo: - Recinto:41-104-015-00020-00001 Cultivo: -
86132	Recinto superficie forrajera que no realiza la actividad de producción de pastoreo. Recinto:41-079-030-00528-00018 Cultivo:20000 BARBECHO TRADICIONAL-SIN VARIEDAD Regadío Recinto:41-079-030-00528-00020 Cultivo:20000 BARBECHO TRADICIONAL-SIN VARIEDAD Regadío Recinto:41-079-030-00013-00004 Cultivo:20000 BARBECHO TRADICIONAL-SIN VARIEDAD Regadío Recinto:41-079-030-00013-00003 Cultivo:20000 BARBECHO TRADICIONAL-SIN VARIEDAD Regadío Recinto:41-079-030-00013-00002 Cultivo:20000 BARBECHO TRADICIONAL-SIN VARIEDAD Regadío Recinto:41-079-020-00023-00011 Cultivo:20000 BARBECHO TRADICIONAL-SIN VARIEDAD Regadío Recinto:41-079-030-00015-00003 Cultivo:20000 BARBECHO TRADICIONAL-SIN VARIEDAD Regadío Recinto:41-104-015-00020-00001 Cultivo:20000 BARBECHO TRADICIONAL-SIN VARIEDAD Regadío Recinto:41-079-020-00503-00005 Cultivo:20000 BARBECHO TRADICIONAL-SIN VARIEDAD Regadío

(1) Con incidencias que retienen pago o deniegan el expediente.
(2) Se calcula sobre superficie declarada admisible.
(3) Aplicación del artículo 16 bis del RD 147/2023.

Puede verificar la integridad de una copia de este documento mediante la lectura del código QR adjunto o mediante el acceso a la dirección <https://ws050.juntadeandalucia.es/verificarFirma> indicando el código de VERIFICACIÓN

FIRMADO POR	RAQUEL MARIA ESPIN CRESPO	FECHA	26/06/2024	
VERIFICACIÓN	Pk2jmLCR8DC45ERHX3KV56KD42RK4Q	PÁGINA	409/513	

**APELLIDOS Y NOMBRE / RAZÓN SOCIAL**

CUEVAS MARTI RUBEN

NIF

****7999*

EXPEDIENTE

1179910

RESOLUCIÓN

CONCESIÓN DE LA AYUDA

DATOS DE MANTENIMIENTO UNIDADES

GRUPO DE PAGO	Sup. Dec. Admisible	Sup. Resuelta	Sobredecl.	% Sobredecl.
ZONAS DE LIMITACIONES ESPECIFICAS	17,71	17,71	0,00	0,00

RESUMEN DE PAGOS

	IMPORTE (Euros)			
	RESUELTO	FEADER	MAPA	CAPADR
Pago realizado	2.197,50	1.867,88	215,57	114,05

APLICACIÓN DE REDUCCIONES Y PENALIZACIONES (%)

Criterios de subvencionabilidad (1)	Presentación tardía	Omisión declaración	Condicionalidad
0,00	0,00	0,00	0,00

IMPORTE (Euros)

Calculado(2)	Reducción	Penalización	Reducción Penalización (3)	Penalización adicional	Resuelto	FEADER	MAPA	CAPADR
2.197,50 €	0,00 €	0,00 €	0,00 €	0,00 €	2.197,50 €	1.867,88 €	215,57 €	114,05 €
Importe Unitario:	128,00 €	Nuevo Importe Unitario:	124,08 €					

RECINTOS PROPUESTOS

REF.	REFERENCIA SIGPAC	CULTIVO	S/R	USO SIGPAC	Sup. Dec. admisible	Sup. Campo	Sup. Determ.	Sup. Resuelta
170000005831518	41-104-017-00003-0002	BARBECHO TRADICIONAL	R		9,59		9,59	9,59
170000005831519	41-104-017-00034-0001	BARBECHO TRADICIONAL	R		8,12		8,12	8,12

Datos considerados para el Cálculo de la Carga Ganadera del expediente

Superficie determinada para Cálculo Carga Ganadera: 0,00 ha

Carga Ganadera del Expediente: 0,00 ugm/ha

Incidencias de carga ganadera**INCIDENCIA DESCRIPCIÓN**

86132	Recinto superficie forrajera que no realiza la actividad de producción de pastoreo. Recinto:41-104-017-00003-00002 Cultivo:20000 BARBECHO TRADICIONAL-SIN VARIEDAD Regadío Recinto:41-104-017-00034-00001 Cultivo:20000 BARBECHO TRADICIONAL-SIN VARIEDAD Regadío
-------	---

(1) Con incidencias que retienen pago o deniegan el expediente.

(2) Se calcula sobre superficie declarada admisible.

(3) Aplicación del artículo 16 bis del RD 147/2023.

Puede verificar la integridad de una copia de este documento mediante la lectura del código QR adjunto o mediante el acceso a la dirección <https://ws050.juntadeandalucia.es/verificarFirma> indicando el código de VERIFICACIÓN

FIRMADO POR	RAQUEL MARIA ESPIN CRESPO	FECHA	26/06/2024
VERIFICACIÓN	Pk2jmLCR8DC45ERHX3KV56KD42RK4Q	PÁGINA	410/513



**APELLIDOS Y NOMBRE / RAZÓN SOCIAL**
DE LA OLLA REYES WENCESLAO GONZALO**NIF**
0845EXPEDIENTE**
1077982**RESOLUCIÓN**
CONCESIÓN DE LA AYUDA**DATOS DE MANTENIMIENTO UNIDADES**

GRUPO DE PAGO	Sup. Dec. Admisible	Sup. Resuelta	Sobredecl.	% Sobredecl.
ZONAS DE LIMITACIONES ESPECIFICAS	3,66	3,66	0,00	0,00

RESUMEN DE PAGOS

	IMPORTE (Euros)			
	RESUELTO	FEADER	MAPA	CAPADR
A pagar	468,48	398,21	45,96	24,31

APLICACIÓN DE REDUCCIONES Y PENALIZACIONES (%)

Criterios de subvencionabilidad (1)	Presentación tardía	Omisión declaración	Condicionidad
0,00	0,00	0,00	0,00

IMPORTE (Euros)

Calculado(2)	Reducción	Penalización	Reducción Penalización (3)	Penalización adicional	Resuelto	FEADER	MAPA	CAPADR
468,48 €	0,00 €	0,00 €	0,00 €	0,00 €	468,48 €	398,21 €	45,96 €	24,31 €
Importe Unitario:	128,00 €	Nuevo Importe Unitario:	128,00 €					

RECINTOS PROPUESTOS

REF.	REFERENCIA SIGPAC	CULTIVO	S/R	USO SIGPAC	Sup. Dec. admisible	Sup. Campo	Sup. Determ.	Sup. Resuelta
-459166	41-079-005-00053-0002	TRIGO BLANDO	R		2,85		2,85	2,85
1700000004465938	41-079-005-00050-0002	TRIGO BLANDO	R		0,46		0,46	0,46
1700000004465939	41-079-005-00050-0003	TRIGO BLANDO	R		0,30		0,30	0,30
1700000004465940	41-079-005-00069-0002	TRIGO BLANDO	R		0,05		0,05	0,05

(1) Con incidencias que retienen pago o deniegan el expediente.

(2) Se calcula sobre superficie declarada admisible.

(3) Aplicación del artículo 16 bis del RD 147/2023.

Puede verificar la integridad de una copia de este documento mediante la lectura del código QR adjunto o mediante el acceso a la dirección <https://ws050.juntadeandalucia.es/verificarFirma> indicando el código de VERIFICACIÓN

FIRMADO POR	RAQUEL MARIA ESPIN CRESPO	FECHA	26/06/2024
VERIFICACIÓN	Pk2jmLCR8DC45ERHX3KV56KD42RK4Q	PÁGINA	411/513



**APELLIDOS Y NOMBRE / RAZÓN SOCIAL**

DELGADO MESA JOSE MANUEL

NIF

***3825*

EXPEDIENTE

1197862

RESOLUCIÓN

CONCESIÓN DE LA AYUDA

DATOS DE MANTENIMIENTO UNIDADES**GRUPO DE PAGO**

ZONAS DE LIMITACIONES ESPECIFICAS

Sup. Dec. Admisible

24,88

Sup. Resuelta

24,88

Sobredecl.

0,00

% Sobredecl.

0,00

RESUMEN DE PAGOS

	IMPORTE (Euros)			
	RESUELTO	FEADER	MAPA	CAPADR
Pago realizado	2.806,78	2.385,76	275,35	145,67

APLICACIÓN DE REDUCCIONES Y PENALIZACIONES (%)

Criterios de subvencionabilidad (1)	Presentación tardía	Omisión declaración	Condicionalidad
0,00	0,00	0,00	0,00

IMPORTE (Euros)

Calculado(2)	Reducción	Penalización	Reducción Penalización (3)	Penalización adicional	Resuelto	FEADER	MAPA	CAPADR
2.806,78 €	0,00 €	0,00 €	0,00 €	0,00 €	2.806,78 €	2.385,76 €	275,35 €	145,67 €
Importe Unitario:	128,00 €	Nuevo Importe Unitario:	112,81 €					

RECINTOS PROPUESTOS

REF.	REFERENCIA SIGPAC	CULTIVO	S/R	USO SIGPAC	Sup. Dec. admisible	Sup. Campo	Sup. Determ.	Sup. Resuelta
-147509	41-012-029-09004-0045	MEZCLA VEZA - AVENA	S		0,40		0,40	0,40
4187565	41-012-031-00015-0001	OLIVAR	R		0,05		0,05	0,05
4187685	41-012-030-00056-0002	MEZCLA VEZA - AVENA	R		1,63		1,63	1,63
4187692	41-012-030-00055-0002	MEZCLA VEZA - AVENA	R		1,84		1,84	1,84
4187697	41-012-030-00057-0002	MEZCLA VEZA - AVENA	R		1,00		1,00	1,00
4539240	41-012-900-99000-9900	PASTOS PERMANENTES DE 5 O MAS AÑOS	S		19,96		19,96	19,96

INCIDENCIAS**INCIDENCIA DESCRIPCIÓN**

3972	Recinto ficticio del que forma parte un recinto real cuyo identificativo presenta errores en las Declaraciones de pastos. Recinto:41-012-900-99000-99002 Cultivo: -
74336	Recinto con uso declarado o cultivo declarado NO válido Recinto:41-012-004-00020-00002 Cultivo:450000 MEZCLA CEBADA-TRIGO-SIN VARIEDAD Regadío Uso Sigpac:TA Recinto:41-012-004-00021-00001 Cultivo:450000 MEZCLA CEBADA-TRIGO-SIN VARIEDAD Regadío Uso Sigpac:TA Recinto:41-012-004-00027-00003 Cultivo:450000 MEZCLA CEBADA-TRIGO-SIN VARIEDAD Regadío Uso Sigpac:TA Recinto:41-012-004-00057-00001 Cultivo:450000 MEZCLA CEBADA-TRIGO-SIN VARIEDAD Regadío Uso Sigpac:TA Recinto:41-012-004-00059-00002 Cultivo:450000 MEZCLA CEBADA-TRIGO-SIN VARIEDAD Regadío Uso Sigpac:TA Recinto:41-012-004-09007-00002 Cultivo:450000 MEZCLA CEBADA-TRIGO-SIN VARIEDAD Secano Uso Sigpac:TA Recinto:41-012-007-00018-00001 Cultivo:450000 MEZCLA CEBADA-TRIGO-SIN VARIEDAD Regadío Uso Sigpac:TA Recinto:41-012-031-00013-00001 Cultivo:450000 MEZCLA CEBADA-TRIGO-SIN VARIEDAD Secano Uso Sigpac:TA Recinto:41-012-031-00015-00002 Cultivo:450000 MEZCLA CEBADA-TRIGO-SIN VARIEDAD Secano Uso Sigpac:TA Recinto:41-012-031-00015-00003 Cultivo:450000 MEZCLA CEBADA-TRIGO-SIN VARIEDAD Regadío Uso Sigpac:TA

(1) Con incidencias que retienen pago o deniegan el expediente.

(2) Se calcula sobre superficie declarada admisible.

(3) Aplicación del artículo 16 bis del RD 147/2023.

Puede verificar la integridad de una copia de este documento mediante la lectura del código QR adjunto o mediante el acceso a la dirección <https://ws050.juntadeandalucia.es/verificarFirma> indicando el código de VERIFICACIÓN

FIRMADO POR	RAQUEL MARIA ESPIN CRESPO	FECHA	26/06/2024
VERIFICACIÓN	Pk2jmLCR8DC45ERHX3KV56KD42RK4Q	PÁGINA	412/513





Datos considerados para el Cálculo de la Carga Ganadera del expediente

Superficie determinada para Cálculo Carga Ganadera: 19,96 ha
Carga Ganadera del Expediente: 1,03 ugm/ha

<u>Explotación</u>	<u>Especie</u>	<u>Ugm Calculada para CG</u>
ES410120000594	BOVINA	17,32
ES410120000594	CABALLAR	3,20

Recintos Determinados para el Cálculo de Garga Ganadera

<u>REF.</u>	<u>REFERENCIA SIGPAC</u>	<u>CULTIVO</u>	<u>DESCRIPCIÓN CULTIVO</u>	<u>S/R</u>	<u>SUP. RESUELTA (ha)</u>
4539240	41-012-900-99000-99002	62000	PASTOS PERMANENTES DE 5 O MAS AÑOS-SIN VARIEDAD	S	19,96

(1) Con incidencias que retienen pago o deniegan el expediente.
(2) Se calcula sobre superficie declarada admisible.
(3) Aplicación del artículo 16 bis del RD 147/2023.

Puede verificar la integridad de una copia de este documento mediante la lectura del código QR adjunto o mediante el acceso a la dirección <https://ws050.juntadeandalucia.es/verificarFirma> indicando el código de VERIFICACIÓN

FIRMADO POR	RAQUEL MARIA ESPIN CRESPO	FECHA	26/06/2024	
VERIFICACIÓN	Pk2jmLCR8DC45ERHX3KV56KD42RK4Q	PÁGINA	413/513	

**APELLIDOS Y NOMBRE / RAZÓN SOCIAL**

DIAZ DIAZ JOSE

NIF

****6199*

EXPEDIENTE

1031709

RESOLUCIÓN

CONCESIÓN DE LA AYUDA

DATOS DE MANTENIMIENTO UNIDADES**GRUPO DE PAGO**

ZONAS DE LIMITACIONES ESPECIFICAS

**Sup. Dec.
Admisible**

36,36

**Sup.
Resuelta**

36,36

Sobredecl.

0,00

% Sobredecl.

0,00

RESUMEN DE PAGOS

	IMPORTE (Euros)			
	RESUELTO	FEADER	MAPA	CAPADR
Pago realizado	2.787,84	2.369,66	273,49	144,69
A pagar	28,16	23,94	2,76	1,46
TOTAL	2.816,00	2.393,60	276,25	146,15

APLICACIÓN DE REDUCCIONES Y PENALIZACIONES (%)

Crterios de subvencionabilidad (1)	Presentación tardía	Omisión declaración	Condicionidad
0,00	0,00	0,00	0,00

IMPORTE (Euros)

Calculado(2)	Reducción	Penalización	Reducción Penalización (3)	Penalización adicional	Resuelto	FEADER	MAPA	CAPADR
2.816,00 €	0,00 €	0,00 €	0,00 €	0,00 €	2.816,00 €	2.393,60 €	276,25 €	146,15 €
Importe Unitario:	128,00 €	Nuevo Importe Unitario:	77,45 €					

RECINTOS PROPUESTOS

REF.	REFERENCIA SIGPAC	CULTIVO	S/R	USO SIGPAC	Sup. Dec. admisible	Sup. Campo	Sup. Determ.	Sup. Resuelta
6839250	41-079-020-00011-0004	HABAS	R		3,70		3,70	3,70
6839275	41-079-020-00011-0004	BARBECHO TRADICIONAL	R		3,18		3,18	3,18
1700000005873629	41-079-030-00008-0003	BARBECHO TRADICIONAL	R		0,07		0,07	0,07
1700000005873630	41-079-030-00009-0003	BARBECHO TRADICIONAL	R		9,85		9,85	9,85
1700000005873631	41-079-030-00513-0027	BARBECHO TRADICIONAL	R		0,03		0,03	0,03
1700000005873632	41-079-029-00006-0026	AVENA	R		4,58		4,58	4,58
1700000005873633	41-079-029-00006-0016	AVENA	R		4,96		4,96	4,96
1700000005873634	41-079-008-00057-0002	AVENA	R		1,24		1,24	1,24
1700000005873636	41-079-007-00025-0001	BARBECHO TRADICIONAL	R		8,75		8,75	8,75

Datos considerados para el Cálculo de la Carga Ganadera del expediente

Superficie determinada para Cálculo Carga Ganadera: 0,00 ha

Carga Ganadera del Expediente: 0,00 ugm/ha

Incidencias de carga ganadera**INCIDENCIA DESCRIPCIÓN**

86132	Recinto superficie forrajera que no realiza la actividad de producción de pastoreo. Recinto:41-079-020-00011-00004 Cultivo:20000 BARBECHO TRADICIONAL-SIN VARIEDAD Regadío Recinto:41-079-030-00008-00003 Cultivo:20000 BARBECHO TRADICIONAL-SIN VARIEDAD Regadío Recinto:41-079-030-00009-00003 Cultivo:20000 BARBECHO TRADICIONAL-SIN VARIEDAD Regadío Recinto:41-079-030-00513-00027 Cultivo:20000 BARBECHO TRADICIONAL-SIN VARIEDAD Regadío Recinto:41-079-007-00025-00001 Cultivo:20000 BARBECHO TRADICIONAL-SIN VARIEDAD Regadío
-------	---

(1) Con incidencias que retienen pago o deniegan el expediente.

(2) Se calcula sobre superficie declarada admisible.

(3) Aplicación del artículo 16 bis del RD 147/2023.

Puede verificar la integridad de una copia de este documento mediante la lectura del código QR adjunto o mediante el acceso a la dirección <https://ws050.juntadeandalucia.es/verificarFirma> indicando el código de VERIFICACIÓN

FIRMADO POR	RAQUEL MARIA ESPIN CRESPO	FECHA	26/06/2024
VERIFICACIÓN	Pk2jmLCR8DC45ERHX3KV56KD42RK4Q	PÁGINA	414/513



**APELLIDOS Y NOMBRE / RAZÓN SOCIAL**

DIAZ MONTERO JOAQUIN

NIF

***1717*

EXPEDIENTE

1176342

RESOLUCIÓN

CONCESIÓN DE LA AYUDA

DATOS DE MANTENIMIENTO UNIDADES**GRUPO DE PAGO**

ZONAS DE LIMITACIONES ESPECIFICAS

Sup. Dec. Admisible

25,29

Sup. Resuelta

25,29

Sobredecl.

0,00

% Sobredecl.

0,00

RESUMEN DE PAGOS

	IMPORTE (Euros)			
	RESUELTO	FEADER	MAPA	CAPADR
Pago realizado	2.787,84	2.369,66	273,49	144,69

APLICACIÓN DE REDUCCIONES Y PENALIZACIONES (%)

Criterios de subvencionabilidad (1)	Presentación tardía	Omisión declaración	Condicionalidad
0,00	0,00	1,00	0,00

IMPORTE (Euros)

Calculado(2)	Reducción	Penalización	Reducción Penalización (3)	Penalización adicional	Resuelto	FEADER	MAPA	CAPADR
2.816,00 €	0,00 €	0,00 €	0,00 €	0,00 €	2.787,84 €	2.369,66 €	273,49 €	144,69 €
Importe Unitario:	128,00 €	Nuevo Importe Unitario:	111,35 €					

RECINTOS PROPUESTOS

REF.	REFERENCIA SIGPAC	CULTIVO	S/R	USO SIGPAC	Sup. Dec. admisible	Sup. Campo	Sup. Determ.	Sup. Resuelta
-130096	41-012-028-00051-0001	TRITICALE	S		1,70		1,70	1,70
4802243	41-012-001-00015-0001	AVENA	S		4,50		4,50	4,50
5244582	41-012-031-00006-0001	BARBECHO TRADICIONAL	S		0,30		0,30	0,30
5248030	41-012-028-00045-0002	TRITICALE	S		1,60		1,60	1,60
5497341	41-012-028-00047-0001	TRITICALE	S		2,41		2,41	2,41
6906709	41-012-007-00053-0002	CEBADA	S		3,25		3,25	3,25
6906714	41-012-007-00051-0001	CEBADA	S		2,26		2,26	2,26
1700000005892637	41-012-007-00058-0004	TRIGO BLANDO	S		0,98		0,98	0,98
1700000005892638	41-012-007-00110-0001	TRIGO BLANDO	S		0,51		0,51	0,51
1700000005892651	41-012-028-00054-0001	TRITICALE	S		2,17		2,17	2,17
1700000005892652	41-012-028-00056-0001	TRITICALE	S		1,50		1,50	1,50
1700000005892653	41-012-028-00053-0002	TRITICALE	S		4,11		4,11	4,11

INCIDENCIAS**INCIDENCIA DESCRIPCIÓN**

256 Solicitud con recintos no declarados en campaña actual con una reducción por omisión de superficie superior al 3%
CÓDIGO PARA EL PORCENTAJE DE REDUCCIÓN POR OMISIÓN QUE CORRESPONDE A LA SOLICITUD:1

Datos considerados para el Cálculo de la Carga Ganadera del expediente

Superficie determinada para Cálculo Carga Ganadera: 0,00 ha
Carga Ganadera del Expediente: 0,00 ugm/ha

Incidenias de carga ganadera**INCIDENCIA DESCRIPCIÓN**

86132 Recinto superficie forrajera que no realiza la actividad de producción de pastoreo.
Recinto:41-012-031-00006-00001 Cultivo:20000 BARBECHO TRADICIONAL-SIN VARIEDAD Secano

(1) Con incidencias que retienen pago o deniegan el expediente.
(2) Se calcula sobre superficie declarada admisible.
(3) Aplicación del artículo 16 bis del RD 147/2023.

Puede verificar la integridad de una copia de este documento mediante la lectura del código QR adjunto o mediante el acceso a la dirección <https://ws050.juntadeandalucia.es/verificarFirma> indicando el código de VERIFICACIÓN

FIRMADO POR	RAQUEL MARIA ESPIN CRESPO	FECHA	26/06/2024
VERIFICACIÓN	Pk2jmLCR8DC45ERHX3KV56KD42RK4Q	PÁGINA	415/513



**APELLIDOS Y NOMBRE / RAZÓN SOCIAL**

EGEA ZABALA JUAN JOSE

NIF

****7435*

EXPEDIENTE

1040064

RESOLUCIÓN

CONCESIÓN DE LA AYUDA

DATOS DE MANTENIMIENTO UNIDADES

GRUPO DE PAGO	Sup. Dec. Admisible	Sup. Resuelta	Sobredecl.	% Sobredecl.
ZONAS DE LIMITACIONES ESPECIFICAS	31,13	31,13	0,00	0,00

RESUMEN DE PAGOS

	IMPORTE (Euros)			
	RESUELTO	FEADER	MAPA	CAPADR
Pago realizado	2.816,00	2.393,60	276,25	146,15

APLICACIÓN DE REDUCCIONES Y PENALIZACIONES (%)

Criterios de subvencionabilidad (1)	Presentación tardía	Omisión declaración	Condicionalidad
0,00	0,00	0,00	0,00

IMPORTE (Euros)

Calculado(2)	Reducción	Penalización	Reducción Penalización (3)	Penalización adicional	Resuelto	FEADER	MAPA	CAPADR
2.816,00 €	0,00 €	0,00 €	0,00 €	0,00 €	2.816,00 €	2.393,60 €	276,25 €	146,15 €
Importe Unitario:	128,00 €	Nuevo Importe Unitario:	90,46 €					

RECINTOS PROPUESTOS

REF.	REFERENCIA SIGPAC	CULTIVO	S/R	USO SIGPAC	Sup. Dec. admisible	Sup. Campo	Sup. Determ.	Sup. Resuelta
-1446244	41-104-003-00002-0003	BARBECHO TRADICIONAL	R		6,92		6,92	6,92
1700000005488922	41-079-030-00006-0002	BARBECHO TRADICIONAL	R		10,02		10,02	10,02
1700000005488924	41-104-003-00002-0002	BARBECHO TRADICIONAL	R		2,95		2,95	2,95
1700000005488926	41-104-003-00043-0002	BARBECHO TRADICIONAL	R		0,46		0,46	0,46
1700000005488928	41-079-030-00016-0003	TRITICALE	R		10,78		10,78	10,78

Datos considerados para el Cálculo de la Carga Ganadera del expediente

Superficie determinada para Cálculo Carga Ganadera: 0,00 ha

Carga Ganadera del Expediente: 0,00 ugm/ha

Incidencias de carga ganadera**INCIDENCIA DESCRIPCIÓN**

86132	Recinto superficie forrajera que no realiza la actividad de producción de pastoreo. Recinto:41-104-003-00002-00003 Cultivo:20000 BARBECHO TRADICIONAL-SIN VARIEDAD Regadío Recinto:41-079-030-00006-00002 Cultivo:20000 BARBECHO TRADICIONAL-SIN VARIEDAD Regadío Recinto:41-104-003-00002-00002 Cultivo:20000 BARBECHO TRADICIONAL-SIN VARIEDAD Regadío Recinto:41-104-003-00043-00002 Cultivo:20000 BARBECHO TRADICIONAL-SIN VARIEDAD Regadío
-------	---

(1) Con incidencias que retienen pago o deniegan el expediente.

(2) Se calcula sobre superficie declarada admisible.

(3) Aplicación del artículo 16 bis del RD 147/2023.

Puede verificar la integridad de una copia de este documento mediante la lectura del código QR adjunto o mediante el acceso a la dirección <https://ws050.juntadeandalucia.es/verificarFirma> indicando el código de VERIFICACIÓN

FIRMADO POR	RAQUEL MARIA ESPIN CRESPO	FECHA	26/06/2024
VERIFICACIÓN	Pk2jmLCR8DC45ERHX3KV56KD42RK4Q	PÁGINA	416/513



**APELLIDOS Y NOMBRE / RAZÓN SOCIAL**

ESPERT SIMO MARIA TERESA

NIF

****6391*

EXPEDIENTE

1222235

RESOLUCIÓN

CONCESIÓN DE LA AYUDA

DATOS DE MANTENIMIENTO UNIDADES**GRUPO DE PAGO**

ZONAS DE LIMITACIONES ESPECIFICAS

**Sup. Dec.
Admisible**

49,78

**Sup.
Resuelta**

49,78

Sobredecl.

0,00

% Sobredecl.

0,00

RESUMEN DE PAGOS

	IMPORTE (Euros)			
	RESUELTO	FEADER	MAPA	CAPADR
Pago realizado	2.507,13	2.131,06	245,95	130,12
A pagar	308,87	262,54	30,30	16,03
TOTAL	2.816,00	2.393,60	276,25	146,15

APLICACIÓN DE REDUCCIONES Y PENALIZACIONES (%)

Crterios de subvencionabilidad (1)	Presentación tardía	Omisión declaración	Condicionidad
0,00	0,00	0,00	0,00

IMPORTE (Euros)

Calculado(2)	Reducción	Penalización	Reducción Penalización (3)	Penalización adicional	Resuelto	FEADER	MAPA	CAPADR
2.816,00 €	0,00 €	0,00 €	0,00 €	0,00 €	2.816,00 €	2.393,60 €	276,25 €	146,15 €
Importe Unitario:	128,00 €	Nuevo Importe Unitario:	56,57 €					

RECINTOS PROPUESTOS

REF.	REFERENCIA SIGPAC	CULTIVO	S/R	USO SIGPAC	Sup. Dec. admisible	Sup. Campo	Sup. Determ.	Sup. Resuelta
-1581160	41-012-049-00017-0001	BARBECHO TRADICIONAL	R		1,82		1,82	1,82
-1546635	41-012-018-00023-0001	ALGODÓN	R		4,78		4,78	4,78
-1204386	41-104-010-00093-0005	TRIGO BLANDO	R		5,53		5,53	5,53
5122915	41-012-049-00017-0001	CEBADA	R		7,54		7,54	7,54
5123715	41-012-049-00019-0001	CEBADA	R		1,00		1,00	1,00
6839898	41-104-016-00004-0002	TRIGO BLANDO	R		9,05		9,05	9,05
6840001	41-012-038-00145-0002	ALMENDROS	R		5,13		5,13	5,13
6840002	41-012-038-00146-0001	ALMENDROS	R		5,11		5,11	5,11
1700000006111433	41-012-049-00198-0002	TRIGO BLANDO	R		9,13		9,13	9,13
1700000006111437	41-104-006-00002-0003	TRIGO BLANDO	R		0,69		0,69	0,69

INCIDENCIAS**INCIDENCIA DESCRIPCIÓN**

3795 Recinto declarado con una situación de riesgo de abandono.
Recinto:41-012-049-00017-00001 Cultivo: -

Datos considerados para el Cálculo de la Carga Ganadera del expediente

Superficie determinada para Cálculo Carga Ganadera: 0,00 ha

Carga Ganadera del Expediente: 0,00 ugm/ha

(1) Con incidencias que retienen pago o deniegan el expediente.
(2) Se calcula sobre superficie declarada admisible.
(3) Aplicación del artículo 16 bis del RD 147/2023.

Puede verificar la integridad de una copia de este documento mediante la lectura del código QR adjunto o mediante el acceso a la dirección <https://ws050.juntadeandalucia.es/verificarFirma> indicando el código de VERIFICACIÓN

FIRMADO POR	RAQUEL MARIA ESPIN CRESPO	FECHA	26/06/2024
-------------	---------------------------	-------	------------

VERIFICACIÓN	Pk2jmLCR8DC45ERHX3KV56KD42RK4Q	PÁGINA	417/513
--------------	--------------------------------	--------	---------





Incidencias de carga ganadera

INCIDENCIA DESCRIPCIÓN

- 3795 Recinto declarado con una situación de riesgo de abandono.
Recinto:41-012-049-00017-00001 Cultivo: -
- 86132 Recinto superficie forrajera que no realiza la actividad de producción de pastoreo.
Recinto:41-012-049-00017-00001 Cultivo:20000 BARBECHO TRADICIONAL-SIN VARIEDAD Regadío

(1) Con incidencias que retienen pago o deniegan el expediente.
(2) Se calcula sobre superficie declarada admisible.
(3) Aplicación del artículo 16 bis del RD 147/2023.

Puede verificar la integridad de una copia de este documento mediante la lectura del código QR adjunto o mediante el acceso a la dirección <https://ws050.juntadeandalucia.es/verificarFirma> indicando el código de VERIFICACIÓN

FIRMADO POR	RAQUEL MARIA ESPIN CRESPO	FECHA	26/06/2024
VERIFICACIÓN	Pk2jmLCR8DC45ERHX3KV56KD42RK4Q	PÁGINA	418/513



**APELLIDOS Y NOMBRE / RAZÓN SOCIAL**

FERRARI FERRARI BERNARDINO

NIF

****2763*

EXPEDIENTE

1061864

RESOLUCIÓN

CONCESIÓN DE LA AYUDA

DATOS DE MANTENIMIENTO UNIDADES

GRUPO DE PAGO	Sup. Dec. Admisible	Sup. Resuelta	Sobredecl.	% Sobredecl.
ZONAS DE LIMITACIONES ESPECIFICAS	2,30	2,30	0,00	0,00

RESUMEN DE PAGOS

	IMPORTE (Euros)			
	RESUELTO	FEADER	MAPA	CAPADR
Pago realizado	294,40	250,24	28,88	15,28

APLICACIÓN DE REDUCCIONES Y PENALIZACIONES (%)

Criterios de subvencionabilidad (1)	Presentación tardía	Omisión declaración	Condicionidad
0,00	0,00	0,00	0,00

IMPORTE (Euros)

Calculado(2)	Reducción	Penalización	Reducción Penalización (3)	Penalización adicional	Resuelto	FEADER	MAPA	CAPADR
294,40 €	0,00 €	0,00 €	0,00 €	0,00 €	294,40 €	250,24 €	28,88 €	15,28 €
Importe Unitario:	128,00 €	Nuevo Importe Unitario:	128,00 €					

RECINTOS PROPUESTOS

REF.	REFERENCIA SIGPAC	CULTIVO	S/R	USO SIGPAC	Sup. Dec. admisible	Sup. Campo	Sup. Determ.	Sup. Resuelta
170000005859018	41-079-004-00038-0004	BARBECHO TRADICIONAL	R		2,30		2,30	2,30

Datos considerados para el Cálculo de la Carga Ganadera del expediente

Superficie determinada para Cálculo Carga Ganadera: 0,00 ha

Carga Ganadera del Expediente: 0,00 ugm/ha

Incidencias de carga ganadera**INCIDENCIA DESCRIPCIÓN**

86132 Recinto superficie forrajera que no realiza la actividad de producción de pastoreo.
 Recinto:41-079-004-00038-00004 Cultivo:20000 BARBECHO TRADICIONAL-SIN VARIEDAD Regadío

(1) Con incidencias que retienen pago o deniegan el expediente.

(2) Se calcula sobre superficie declarada admisible.

(3) Aplicación del artículo 16 bis del RD 147/2023.

Puede verificar la integridad de una copia de este documento mediante la lectura del código QR adjunto o mediante el acceso a la dirección <https://ws050.juntadeandalucia.es/verificarFirma> indicando el código de VERIFICACIÓN

FIRMADO POR	RAQUEL MARIA ESPIN CRESPO	FECHA	26/06/2024
VERIFICACIÓN	Pk2jmLCR8DC45ERHX3KV56KD42RK4Q	PÁGINA	419/513



**APELLIDOS Y NOMBRE / RAZÓN SOCIAL**

GALLEGO MONTESINOS JUAN

NIF

***8484*

EXPEDIENTE

1149307

RESOLUCIÓN

CONCESIÓN DE LA AYUDA

DATOS DE MANTENIMIENTO UNIDADES**GRUPO DE PAGO**

ZONAS DE LIMITACIONES ESPECIFICAS

Sup. Dec. Admisible

26,13

Sup. Resuelta

26,13

Sobredecl.

0,00

% Sobredecl.

0,00

RESUMEN DE PAGOS

	IMPORTE (Euros)			
	RESUELTO	FEADER	MAPA	CAPADR
Pago realizado	2.816,00	2.393,60	276,25	146,15

APLICACIÓN DE REDUCCIONES Y PENALIZACIONES (%)

Criterios de subvencionabilidad (1)	Presentación tardía	Omisión declaración	Condicionalidad
0,00	0,00	0,00	0,00

IMPORTE (Euros)

Calculado(2)	Reducción	Penalización	Reducción Penalización (3)	Penalización adicional	Resuelto	FEADER	MAPA	CAPADR
2.816,00 €	0,00 €	0,00 €	0,00 €	0,00 €	2.816,00 €	2.393,60 €	276,25 €	146,15 €
Importe Unitario:	128,00 €	Nuevo Importe Unitario:	107,77 €					

RECINTOS PROPUESTOS

REF.	REFERENCIA SIGPAC	CULTIVO	S/R	USO SIGPAC	Sup. Dec. admisible	Sup. Campo	Sup. Determ.	Sup. Resuelta
-1520307	41-104-009-00028-0001	BARBECHO TRADICIONAL	R		1,00		1,00	1,00
-1520162	41-079-050-00011-0001	BARBECHO TRADICIONAL	R		3,94		3,94	3,94
-1393769	41-079-050-00011-0001	GUISANTES	R		2,62		2,62	2,62
-1361441	41-079-050-00045-0002	CEBADA	R		1,50		1,50	1,50
-1361440	41-079-050-00044-0002	CEBADA	R		1,49		1,49	1,49
6821498	41-104-009-00028-0002	BARBECHO TRADICIONAL	R		0,51		0,51	0,51
1700000005145153	41-104-009-00028-0001	CEBADA	R		3,82		3,82	3,82
1700000005145154	41-104-009-00028-0002	CEBADA	R		2,09		2,09	2,09
1700000005146982	41-079-050-00011-0001	CEBADA	R		8,99		8,99	8,99
1700000005146983	41-079-050-00034-0002	CEBADA	R		0,17		0,17	0,17

Datos considerados para el Cálculo de la Carga Ganadera del expediente

Superficie determinada para Cálculo Carga Ganadera: 0,00 ha

Carga Ganadera del Expediente: 0,00 ugm/ha

Incidencias de carga ganadera**INCIDENCIA DESCRIPCIÓN**

86132	Recinto superficie forrajera que no realiza la actividad de producción de pastoreo. Recinto:41-104-009-00028-00001 Cultivo:20000 BARBECHO TRADICIONAL-SIN VARIEDAD Regadío Recinto:41-079-050-00011-00001 Cultivo:20000 BARBECHO TRADICIONAL-SIN VARIEDAD Regadío Recinto:41-104-009-00028-00002 Cultivo:20000 BARBECHO TRADICIONAL-SIN VARIEDAD Regadío
-------	---

(1) Con incidencias que retienen pago o deniegan el expediente.
(2) Se calcula sobre superficie declarada admisible.
(3) Aplicación del artículo 16 bis del RD 147/2023.

Puede verificar la integridad de una copia de este documento mediante la lectura del código QR adjunto o mediante el acceso a la dirección <https://ws050.juntadeandalucia.es/verificarFirma> indicando el código de VERIFICACIÓN

FIRMADO POR	RAQUEL MARIA ESPIN CRESPO	FECHA	26/06/2024
VERIFICACIÓN	Pk2jmLCR8DC45ERHX3KV56KD42RK4Q	PÁGINA	420/513



**APELLIDOS Y NOMBRE / RAZÓN SOCIAL**

GARCIA BEJARANO MARIA DEL CARMEN

NIF

****7205*

EXPEDIENTE

1255004

RESOLUCIÓN

CONCESIÓN DE LA AYUDA

DATOS DE MANTENIMIENTO UNIDADES

GRUPO DE PAGO	Sup. Dec. Admisible	Sup. Resuelta	Sobredecl.	% Sobredecl.
ZONAS DE LIMITACIONES ESPECIFICAS	8,11	8,11	0,00	0,00

RESUMEN DE PAGOS

	IMPORTE (Euros)			
	RESUELTO	FEADER	MAPA	CAPADR
A pagar	1.038,08	882,37	101,84	53,87

APLICACIÓN DE REDUCCIONES Y PENALIZACIONES (%)

Criterios de subvencionabilidad (1)	Presentación tardía	Omisión declaración	Condicionabilidad
0,00	0,00	0,00	0,00

IMPORTE (Euros)

Calculado(2)	Reducción	Penalización	Reducción Penalización (3)	Penalización adicional	Resuelto	FEADER	MAPA	CAPADR
1.038,08 €	0,00 €	0,00 €	0,00 €	0,00 €	1.038,08 €	882,37 €	101,84 €	53,87 €
Importe Unitario:	128,00 €	Nuevo Importe Unitario:	128,00 €					

RECINTOS PROPUESTOS

REF.	REFERENCIA SIGPAC	CULTIVO	S/R	USO SIGPAC	Sup. Dec. admisible	Sup. Campo	Sup. Determ.	Sup. Resuelta
-1602540	41-104-014-00071-0001	BARBECHO TRADICIONAL	R		0,03		0,03	0,03
5110272	41-104-014-00067-0002	BARBECHO TRADICIONAL	R		0,05		0,05	0,05
5110281	41-104-014-00066-0002	BARBECHO TRADICIONAL	R		0,08		0,08	0,08
170000006284671	41-104-014-00046-0001	BARBECHO TRADICIONAL	R		6,89		6,89	6,89
170000006284673	41-012-049-00066-0001	BARBECHO TRADICIONAL	R		1,06		1,06	1,06

INCIDENCIAS**INCIDENCIA DESCRIPCIÓN**

3795 Recinto declarado con una situación de riesgo de abandono.

Recinto:41-012-049-00066-00001 Cultivo: -

Recinto:41-104-014-00046-00001 Cultivo: -

Recinto:41-104-014-00066-00002 Cultivo: -

Recinto:41-104-014-00067-00002 Cultivo: -

Recinto:41-104-014-00071-00001 Cultivo: -

Datos considerados para el Cálculo de la Carga Ganadera del expediente

Superficie determinada para Cálculo Carga Ganadera: 0,00 ha

Carga Ganadera del Expediente: 0,00 ugm/ha

(1) Con incidencias que retienen pago o deniegan el expediente.

(2) Se calcula sobre superficie declarada admisible.

(3) Aplicación del artículo 16 bis del RD 147/2023.

Puede verificar la integridad de una copia de este documento mediante la lectura del código QR adjunto o mediante el acceso a la dirección <https://ws050.juntadeandalucia.es/verificarFirma> indicando el código de VERIFICACIÓN

FIRMADO POR	RAQUEL MARIA ESPIN CRESPO	FECHA	26/06/2024
VERIFICACIÓN	Pk2jmLCR8DC45ERHX3KV56KD42RK4Q	PÁGINA	421/513





Incidencias de carga ganadera

INCIDENCIA DESCRIPCIÓN

3795	Recinto declarado con una situación de riesgo de abandono. Recinto:41-104-014-00071-00001 Cultivo: - Recinto:41-104-014-00067-00002 Cultivo: - Recinto:41-104-014-00066-00002 Cultivo: - Recinto:41-104-014-00046-00001 Cultivo: - Recinto:41-012-049-00066-00001 Cultivo: -
86132	Recinto superficie forrajera que no realiza la actividad de producción de pastoreo. Recinto:41-104-014-00071-00001 Cultivo:20000 BARBECHO TRADICIONAL-SIN VARIEDAD Regadío Recinto:41-104-014-00067-00002 Cultivo:20000 BARBECHO TRADICIONAL-SIN VARIEDAD Regadío Recinto:41-104-014-00066-00002 Cultivo:20000 BARBECHO TRADICIONAL-SIN VARIEDAD Regadío Recinto:41-104-014-00046-00001 Cultivo:20000 BARBECHO TRADICIONAL-SIN VARIEDAD Regadío Recinto:41-012-049-00066-00001 Cultivo:20000 BARBECHO TRADICIONAL-SIN VARIEDAD Regadío

(1) Con incidencias que retienen pago o deniegan el expediente.
(2) Se calcula sobre superficie declarada admisible.
(3) Aplicación del artículo 16 bis del RD 147/2023.

Puede verificar la integridad de una copia de este documento mediante la lectura del código QR adjunto o mediante el acceso a la dirección <https://ws050.juntadeandalucia.es/verificarFirma> indicando el código de VERIFICACIÓN

FIRMADO POR	RAQUEL MARIA ESPIN CRESPO	FECHA	26/06/2024
VERIFICACIÓN	Pk2jmLCR8DC45ERHX3KV56KD42RK4Q	PÁGINA	422/513



**APELLIDOS Y NOMBRE / RAZÓN SOCIAL**

GARCIA FRANCO ENRIQUE

NIF

****1142*

EXPEDIENTE

1114294

RESOLUCIÓN

CONCESIÓN DE LA AYUDA

DATOS DE MANTENIMIENTO UNIDADES**GRUPO DE PAGO**

ZONAS DE LIMITACIONES ESPECIFICAS

Sup. Dec. Admisible

34,36

Sup. Resuelta

34,36

Sobredecl.

0,00

% Sobredecl.

0,00

RESUMEN DE PAGOS

		IMPORTE (Euros)			
		RESUELTO	FEADER	MAPA	CAPADR
A pagar		2.816,00	2.393,60	276,25	146,15

APLICACIÓN DE REDUCCIONES Y PENALIZACIONES (%)

Criterios de subvencionabilidad (1)	Presentación tardía	Omisión declaración	Condicionalidad
0,00	0,00	0,00	0,00

IMPORTE (Euros)

Calculado(2)	Reducción	Penalización	Reducción Penalización (3)	Penalización adicional	Resuelto	FEADER	MAPA	CAPADR
2.816,00 €	0,00 €	0,00 €	0,00 €	0,00 €	2.816,00 €	2.393,60 €	276,25 €	146,15 €
Importe Unitario:	128,00 €	Nuevo Importe Unitario:	81,96 €					

RECINTOS PROPUESTOS

REF.	REFERENCIA SIGPAC	CULTIVO	S/R	USO SIGPAC	Sup. Dec. admisible	Sup. Campo	Sup. Determ.	Sup. Resuelta
-1589806	41-104-010-00059-0001	BARBECHO TRADICIONAL	R		0,17		0,17	0,17
1700000005955417	41-104-010-00055-0002	BARBECHO TRADICIONAL	R		0,09		0,09	0,09
1700000005955418	41-104-019-00032-0001	BARBECHO TRADICIONAL	R		7,22		7,22	7,22
1700000005955419	41-104-010-00059-0001	BARBECHO CON ESPECIES MELÍFERAS	R		1,45		1,45	1,45
1700000005955420	41-104-019-00020-0002	BARBECHO TRADICIONAL	R		12,65		12,65	12,65
1700000005955421	41-104-010-00056-0002	BARBECHO TRADICIONAL	R		7,45		7,45	7,45
1700000005955422	41-104-019-00016-0002	BARBECHO TRADICIONAL	R		5,33		5,33	5,33

INCIDENCIAS**INCIDENCIA DESCRIPCIÓN**

3795 Recinto declarado con una situación de riesgo de abandono.
 Recinto:41-104-010-00056-00002 Cultivo: -
 Recinto:41-104-010-00059-00001 Cultivo: -

Datos considerados para el Cálculo de la Carga Ganadera del expediente

Superficie determinada para Cálculo Carga Ganadera: 0,00 ha
 Carga Ganadera del Expediente: 0,00 ugm/ha

(1) Con incidencias que retienen pago o deniegan el expediente.
 (2) Se calcula sobre superficie declarada admisible.
 (3) Aplicación del artículo 16 bis del RD 147/2023.

Puede verificar la integridad de una copia de este documento mediante la lectura del código QR adjunto o mediante el acceso a la dirección <https://ws050.juntadeandalucia.es/verificarFirma> indicando el código de VERIFICACIÓN

FIRMADO POR	RAQUEL MARIA ESPIN CRESPO	FECHA	26/06/2024
VERIFICACIÓN	Pk2jmLCR8DC45ERHX3KV56KD42RK4Q	PÁGINA	423/513





Incidencias de carga ganadera

INCIDENCIA DESCRIPCIÓN

3795	Recinto declarado con una situación de riesgo de abandono. Recinto:41-104-010-00059-00001 Cultivo: - Recinto:41-104-010-00056-00002 Cultivo: -
86132	Recinto superficie forrajera que no realiza la actividad de producción de pastoreo. Recinto:41-104-010-00059-00001 Cultivo:20000 BARBECHO TRADICIONAL-SIN VARIEDAD Regadío Recinto:41-104-010-00055-00002 Cultivo:20000 BARBECHO TRADICIONAL-SIN VARIEDAD Regadío Recinto:41-104-019-00032-00001 Cultivo:20000 BARBECHO TRADICIONAL-SIN VARIEDAD Regadío Recinto:41-104-019-00020-00002 Cultivo:20000 BARBECHO TRADICIONAL-SIN VARIEDAD Regadío Recinto:41-104-010-00056-00002 Cultivo:20000 BARBECHO TRADICIONAL-SIN VARIEDAD Regadío Recinto:41-104-019-00016-00002 Cultivo:20000 BARBECHO TRADICIONAL-SIN VARIEDAD Regadío

(1) Con incidencias que retienen pago o deniegan el expediente.
(2) Se calcula sobre superficie declarada admisible.
(3) Aplicación del artículo 16 bis del RD 147/2023.

Puede verificar la integridad de una copia de este documento mediante la lectura del código QR adjunto o mediante el acceso a la dirección <https://ws050.juntadeandalucia.es/verificarFirma> indicando el código de VERIFICACIÓN

FIRMADO POR	RAQUEL MARIA ESPIN CRESPO	FECHA	26/06/2024
VERIFICACIÓN	Pk2jmLCR8DC45ERHX3KV56KD42RK4Q	PÁGINA	424/513



**APELLIDOS Y NOMBRE / RAZÓN SOCIAL**

GARCIA GARCIA CEFERINO

NIF

****9472*

EXPEDIENTE

1239075

RESOLUCIÓN

CONCESIÓN DE LA AYUDA

DATOS DE MANTENIMIENTO UNIDADES

GRUPO DE PAGO	Sup. Dec. Admisible	Sup. Resuelta	Sobredecl.	% Sobredecl.
ZONAS DE LIMITACIONES ESPECIFICAS	8,24	8,24	0,00	0,00

RESUMEN DE PAGOS

	IMPORTE (Euros)			
	RESUELTO	FEADER	MAPA	CAPADR
A pagar	1.054,72	896,51	103,47	54,74

APLICACIÓN DE REDUCCIONES Y PENALIZACIONES (%)

Criterios de subvencionabilidad (1)	Presentación tardía	Omisión declaración	Condicionalidad
0,00	0,00	0,00	0,00

IMPORTE (Euros)

Calculado(2)	Reducción	Penalización	Reducción Penalización (3)	Penalización adicional	Resuelto	FEADER	MAPA	CAPADR
1.054,72 €	0,00 €	0,00 €	0,00 €	0,00 €	1.054,72 €	896,51 €	103,47 €	54,74 €
Importe Unitario:	128,00 €	Nuevo Importe Unitario:	128,00 €					

RECINTOS PROPUESTOS

REF.	REFERENCIA SIGPAC	CULTIVO	S/R	USO SIGPAC	Sup. Dec. admisible	Sup. Campo	Sup. Determ.	Sup. Resuelta
1700000002758134	41-079-019-00003-0007	BARBECHO TRADICIONAL	R		2,73		2,73	2,73
1700000002758135	41-079-019-00003-0008	BARBECHO TRADICIONAL	R		5,51		5,51	5,51

INCIDENCIAS**INCIDENCIA DESCRIPCIÓN**

3795 Recinto declarado con una situación de riesgo de abandono.
Recinto:41-079-019-00003-00008 Cultivo: -

Datos considerados para el Cálculo de la Carga Ganadera del expediente

Superficie determinada para Cálculo Carga Ganadera: 0,00 ha
Carga Ganadera del Expediente: 0,00 ugm/ha

Incidencias de carga ganadera**INCIDENCIA DESCRIPCIÓN**

3795 Recinto declarado con una situación de riesgo de abandono.
Recinto:41-079-019-00003-00008 Cultivo: -

86132 Recinto superficie forrajera que no realiza la actividad de producción de pastoreo.
Recinto:41-079-019-00003-00007 Cultivo:20000 BARBECHO TRADICIONAL-SIN VARIEDAD Regadío
Recinto:41-079-019-00003-00008 Cultivo:20000 BARBECHO TRADICIONAL-SIN VARIEDAD Regadío

(1) Con incidencias que retienen pago o deniegan el expediente.
(2) Se calcula sobre superficie declarada admisible.
(3) Aplicación del artículo 16 bis del RD 147/2023.

Puede verificar la integridad de una copia de este documento mediante la lectura del código QR adjunto o mediante el acceso a la dirección <https://ws050.juntadeandalucia.es/verificarFirma> indicando el código de VERIFICACIÓN

FIRMADO POR	RAQUEL MARIA ESPIN CRESPO	FECHA	26/06/2024
VERIFICACIÓN	Pk2jmLCR8DC45ERHX3KV56KD42RK4Q	PÁGINA	425/513



**APELLIDOS Y NOMBRE / RAZÓN SOCIAL**

GARCIA SANZ RAFAEL

NIF

***9588*

EXPEDIENTE

1015176

RESOLUCIÓN

CONCESIÓN DE LA AYUDA

DATOS DE MANTENIMIENTO UNIDADES

GRUPO DE PAGO	Sup. Dec. Admisible	Sup. Resuelta	Sobredecl.	% Sobredecl.
ZONAS DE LIMITACIONES ESPECIFICAS	16,86	16,86	0,00	0,00

RESUMEN DE PAGOS

	IMPORTE (Euros)			
	RESUELTO	FEADER	MAPA	CAPADR
A pagar	2.110,46	1.793,89	207,04	109,53

APLICACIÓN DE REDUCCIONES Y PENALIZACIONES (%)

Criterios de subvencionabilidad (1)	Presentación tardía	Omisión declaración	Condicionalidad
0,00	0,00	0,00	0,00

IMPORTE (Euros)

Calculado(2)	Reducción	Penalización	Reducción Penalización (3)	Penalización adicional	Resuelto	FEADER	MAPA	CAPADR
2.110,46 €	0,00 €	0,00 €	0,00 €	0,00 €	2.110,46 €	1.793,89 €	207,04 €	109,53 €
Importe Unitario:	128,00 €	Nuevo Importe Unitario:	125,18 €					

RECINTOS PROPUESTOS

REF.	REFERENCIA SIGPAC	CULTIVO	S/R	USO SIGPAC	Sup. Dec. admisible	Sup. Campo	Sup. Determ.	Sup. Resuelta
170000005259349	41-104-003-00021-0003	BARBECHO TRADICIONAL	R		3,94		3,94	3,94
170000005259350	41-104-014-00026-0002	BARBECHO TRADICIONAL	R		4,69		4,69	4,69
170000005259351	41-104-003-00021-0003	BARBECHO TRADICIONAL	R		4,96		4,96	4,96
170000005259352	41-104-003-00021-0004	BARBECHO TRADICIONAL	R		3,27		3,27	3,27

INCIDENCIAS**INCIDENCIA DESCRIPCIÓN**

3795 Recinto declarado con una situación de riesgo de abandono.
Recinto:41-104-014-00026-00002 Cultivo: -

Datos considerados para el Cálculo de la Carga Ganadera del expediente

Superficie determinada para Cálculo Carga Ganadera: 0,00 ha
Carga Ganadera del Expediente: 0,00 ugm/ha

Incidencias de carga ganadera**INCIDENCIA DESCRIPCIÓN**

3795 Recinto declarado con una situación de riesgo de abandono.
Recinto:41-104-014-00026-00002 Cultivo: -

86132 Recinto superficie forrajera que no realiza la actividad de producción de pastoreo.
Recinto:41-104-003-00021-00003 Cultivo:20000 BARBECHO TRADICIONAL-SIN VARIEDAD Regadío
Recinto:41-104-014-00026-00002 Cultivo:20000 BARBECHO TRADICIONAL-SIN VARIEDAD Regadío
Recinto:41-104-003-00021-00003 Cultivo:20000 BARBECHO TRADICIONAL-SIN VARIEDAD Regadío
Recinto:41-104-003-00021-00004 Cultivo:20000 BARBECHO TRADICIONAL-SIN VARIEDAD Regadío

(1) Con incidencias que retienen pago o deniegan el expediente.

(2) Se calcula sobre superficie declarada admisible.

(3) Aplicación del artículo 16 bis del RD 147/2023.

Puede verificar la integridad de una copia de este documento mediante la lectura del código QR adjunto o mediante el acceso a la dirección <https://ws050.juntadeandalucia.es/verificarFirma> indicando el código de VERIFICACIÓN

FIRMADO POR	RAQUEL MARIA ESPIN CRESPO	FECHA	26/06/2024
VERIFICACIÓN	Pk2jmLCR8DC45ERHX3KV56KD42RK4Q	PÁGINA	426/513



**APELLIDOS Y NOMBRE / RAZÓN SOCIAL**

GARCIA TERAN RAFAEL VENANCIO

NIF

****7440*

EXPEDIENTE

1173032

RESOLUCIÓN

CONCESIÓN DE LA AYUDA

DATOS DE MANTENIMIENTO UNIDADES

GRUPO DE PAGO	Sup. Dec. Admisible	Sup. Resuelta	Sobredecl.	% Sobredecl.
ZONAS DE LIMITACIONES ESPECIFICAS	8,12	8,12	0,00	0,00

RESUMEN DE PAGOS

	IMPORTE (Euros)			
	RESUELTO	FEADER	MAPA	CAPADR
Pago realizado	1.039,36	883,46	101,96	53,94

APLICACIÓN DE REDUCCIONES Y PENALIZACIONES (%)

Criterios de subvencionabilidad (1)	Presentación tardía	Omisión declaración	Condicionabilidad
0,00	0,00	0,00	0,00

IMPORTE (Euros)

Calculado(2)	Reducción	Penalización	Reducción Penalización (3)	Penalización adicional	Resuelto	FEADER	MAPA	CAPADR
1.039,36 €	0,00 €	0,00 €	0,00 €	0,00 €	1.039,36 €	883,46 €	101,96 €	53,94 €
Importe Unitario:	128,00 €	Nuevo Importe Unitario:	128,00 €					

RECINTOS PROPUESTOS

REF.	REFERENCIA SIGPAC	CULTIVO	S/R	USO SIGPAC	Sup. Dec. admisible	Sup. Campo	Sup. Determ.	Sup. Resuelta
170000005145408	41-104-019-00045-0001	CEBADA	R		8,12		8,12	8,12

(1) Con incidencias que retienen pago o deniegan el expediente.

(2) Se calcula sobre superficie declarada admisible.

(3) Aplicación del artículo 16 bis del RD 147/2023.

Puede verificar la integridad de una copia de este documento mediante la lectura del código QR adjunto o mediante el acceso a la dirección <https://ws050.juntadeandalucia.es/verificarFirma> indicando el código de VERIFICACIÓN

FIRMADO POR	RAQUEL MARIA ESPIN CRESPO	FECHA	26/06/2024
VERIFICACIÓN	Pk2jmlCR8DC45ERHX3KV56KD42RK4Q	PÁGINA	427/513



**APELLIDOS Y NOMBRE / RAZÓN SOCIAL**

GARRON ROMERO JOSE FRANCISCO

NIF

****4288*

EXPEDIENTE

1190109

RESOLUCIÓN

CONCESIÓN DE LA AYUDA

DATOS DE MANTENIMIENTO UNIDADES

GRUPO DE PAGO	Sup. Dec. Admisible	Sup. Resuelta	Sobredecl.	% Sobredecl.
ZONAS DE LIMITACIONES ESPECIFICAS	19,33	19,33	0,00	0,00

RESUMEN DE PAGOS

	IMPORTE (Euros)			
	RESUELTO	FEADER	MAPA	CAPADR
Pago realizado	2.363,39	2.008,88	231,85	122,66

APLICACIÓN DE REDUCCIONES Y PENALIZACIONES (%)

Criterios de subvencionabilidad (1)	Presentación tardía	Omisión declaración	Condicionalidad
0,00	0,00	0,00	0,00

IMPORTE (Euros)

Calculado(2)	Reducción	Penalización	Reducción Penalización (3)	Penalización adicional	Resuelto	FEADER	MAPA	CAPADR
2.363,39 €	0,00 €	0,00 €	0,00 €	0,00 €	2.363,39 €	2.008,88 €	231,85 €	122,66 €
Importe Unitario:	128,00 €	Nuevo Importe Unitario:	122,27 €					

RECINTOS PROPUESTOS

REF.	REFERENCIA SIGPAC	CULTIVO	S/R	USO SIGPAC	Sup. Dec. admisible	Sup. Campo	Sup. Determ.	Sup. Resuelta
5509910	41-104-014-00010-0002	CEBADA	R		2,55		2,55	2,55
5509911	41-104-014-00009-0002	CEBADA	R		7,43		7,43	7,43
6831935	41-104-014-00010-0002	CEBADA	R		3,28		3,28	3,28
170000005475512	41-079-050-00017-0004	BARBECHO TRADICIONAL	R		3,05		3,05	3,05
170000005475513	41-079-050-00040-0004	BARBECHO TRADICIONAL	R		3,02		3,02	3,02

Datos considerados para el Cálculo de la Carga Ganadera del expediente

Superficie determinada para Cálculo Carga Ganadera: 0,00 ha

Carga Ganadera del Expediente: 0,00 ugm/ha

Incidencias de carga ganadera**INCIDENCIA DESCRIPCIÓN**

86132	Recinto superficie forrajera que no realiza la actividad de producción de pastoreo. Recinto:41-079-050-00017-00004 Cultivo:20000 BARBECHO TRADICIONAL-SIN VARIEDAD Regadío Recinto:41-079-050-00040-00004 Cultivo:20000 BARBECHO TRADICIONAL-SIN VARIEDAD Regadío
-------	---

(1) Con incidencias que retienen pago o deniegan el expediente.

(2) Se calcula sobre superficie declarada admisible.

(3) Aplicación del artículo 16 bis del RD 147/2023.

Puede verificar la integridad de una copia de este documento mediante la lectura del código QR adjunto o mediante el acceso a la dirección <https://ws050.juntadeandalucia.es/verificarFirma> indicando el código de VERIFICACIÓN

FIRMADO POR	RAQUEL MARIA ESPIN CRESPO	FECHA	26/06/2024
VERIFICACIÓN	Pk2jmLCR8DC45ERHX3KV56KD42RK4Q	PÁGINA	428/513



**APELLIDOS Y NOMBRE / RAZÓN SOCIAL**

GIRONA VIVO SALVADOR

NIF

***2124*

EXPEDIENTE

1139159

RESOLUCIÓN

CONCESIÓN DE LA AYUDA

DATOS DE MANTENIMIENTO UNIDADES

GRUPO DE PAGO	Sup. Dec. Admisible	Sup. Resuelta	Sobredecl.	% Sobredecl.
ZONAS DE LIMITACIONES ESPECIFICAS	29,96	29,96	0,00	0,00

RESUMEN DE PAGOS

	IMPORTE (Euros)			
	RESUELTO	FEADER	MAPA	CAPADR
Pago realizado	2.816,00	2.393,60	276,25	146,15

APLICACIÓN DE REDUCCIONES Y PENALIZACIONES (%)

Criterios de subvencionabilidad (1)	Presentación tardía	Omisión declaración	Condicionalidad
0,00	0,00	0,00	0,00

IMPORTE (Euros)

Calculado(2)	Reducción	Penalización	Reducción Penalización (3)	Penalización adicional	Resuelto	FEADER	MAPA	CAPADR
2.816,00 €	0,00 €	0,00 €	0,00 €	0,00 €	2.816,00 €	2.393,60 €	276,25 €	146,15 €
Importe Unitario:	128,00 €	Nuevo Importe Unitario:	93,99 €					

RECINTOS PROPUESTOS

REF.	REFERENCIA SIGPAC	CULTIVO	S/R	USO SIGPAC	Sup. Dec. admisible	Sup. Campo	Sup. Determ.	Sup. Resuelta
-1558772	41-104-008-00001-0003	BARBECHO CON ESPECIES MELÍFERAS	R		1,35		1,35	1,35
-789882	41-104-008-00001-0003	BARBECHO TRADICIONAL	R		2,23		2,23	2,23
1700000005150573	41-104-004-00056-0003	BARBECHO TRADICIONAL	R		8,99		8,99	8,99
1700000005150574	41-104-008-00048-0001	BARBECHO TRADICIONAL	R		4,39		4,39	4,39
1700000005213279	41-104-008-00001-0002	BARBECHO TRADICIONAL	R		4,00		4,00	4,00
1700000005226807	41-104-012-00045-0002	BARBECHO TRADICIONAL	R		9,00		9,00	9,00

Datos considerados para el Cálculo de la Carga Ganadera del expediente

Superficie determinada para Cálculo Carga Ganadera: 0,00 ha
Carga Ganadera del Expediente: 0,00 ugm/ha

Incidencias de carga ganadera**INCIDENCIA DESCRIPCIÓN**

86132	Recinto superficie forrajera que no realiza la actividad de producción de pastoreo. Recinto:41-104-008-00001-00003 Cultivo:20000 BARBECHO TRADICIONAL-SIN VARIEDAD Regadío Recinto:41-104-004-00056-00003 Cultivo:20000 BARBECHO TRADICIONAL-SIN VARIEDAD Regadío Recinto:41-104-008-00048-00001 Cultivo:20000 BARBECHO TRADICIONAL-SIN VARIEDAD Regadío Recinto:41-104-008-00001-00002 Cultivo:20000 BARBECHO TRADICIONAL-SIN VARIEDAD Regadío Recinto:41-104-012-00045-00002 Cultivo:20000 BARBECHO TRADICIONAL-SIN VARIEDAD Regadío
-------	---

(1) Con incidencias que retienen pago o deniegan el expediente.
(2) Se calcula sobre superficie declarada admisible.
(3) Aplicación del artículo 16 bis del RD 147/2023.

Puede verificar la integridad de una copia de este documento mediante la lectura del código QR adjunto o mediante el acceso a la dirección https://ws050.juntadeandalucia.es/verificarFirma indicando el código de VERIFICACIÓN					
FIRMADO POR	RAQUEL MARIA ESPIN CRESPO		FECHA		26/06/2024
VERIFICACIÓN	Pk2jmLCR8DC45ERHX3KV56KD42RK4Q		PÁGINA		429/513

**APELLIDOS Y NOMBRE / RAZÓN SOCIAL**

GOMEZ GARCIA DIEGO

NIF

****7483*

EXPEDIENTE

1100349

RESOLUCIÓN

CONCESIÓN DE LA AYUDA

DATOS DE MANTENIMIENTO UNIDADES**GRUPO DE PAGO**

ZONAS DE LIMITACIONES ESPECIFICAS

**Sup. Dec.
Admisible**

38,07

**Sup.
Resuelta**

38,07

Sobredecl.

0,00

% Sobredecl.

0,00

RESUMEN DE PAGOS

		IMPORTE (Euros)			
		RESUELTO	FEADER	MAPA	CAPADR
A pagar		2.816,00	2.393,60	276,25	146,15

APLICACIÓN DE REDUCCIONES Y PENALIZACIONES (%)

Criterios de subvencionabilidad (1)	Presentación tardía	Omisión declaración	Condicionalidad
0,00	0,00	0,00	0,00

IMPORTE (Euros)

Calculado(2)	Reducción	Penalización	Reducción Penalización (3)	Penalización adicional	Resuelto	FEADER	MAPA	CAPADR
2.816,00 €	0,00 €	0,00 €	0,00 €	0,00 €	2.816,00 €	2.393,60 €	276,25 €	146,15 €
Importe Unitario:	128,00 €	Nuevo Importe Unitario:	73,97 €					

RECINTOS PROPUESTOS

REF.	REFERENCIA SIGPAC	CULTIVO	S/R	USO SIGPAC	Sup. Dec. admisible	Sup. Campo	Sup. Determ.	Sup. Resuelta
-1534048	41-079-004-00094-0001	GIRASOL	R		1,70		1,70	1,70
-1446331	41-079-030-00008-0003	BARBECHO TRADICIONAL	R		0,06		0,06	0,06
-1446330	41-079-020-00027-0012	BARBECHO TRADICIONAL	R		0,13		0,13	0,13
1700000005343605	41-079-004-00094-0001	BARBECHO TRADICIONAL	R		2,09		2,09	2,09
1700000005343606	41-079-030-00008-0003	BARBECHO TRADICIONAL	R		9,92		9,92	9,92
1700000005343607	41-079-020-00027-0001	BARBECHO TRADICIONAL	R		9,68		9,68	9,68
1700000005343608	41-079-020-00027-0012	BARBECHO TRADICIONAL	R		3,07		3,07	3,07
1700000005343609	41-104-015-00019-0001	BARBECHO TRADICIONAL	R		11,31		11,31	11,31
1700000005343610	41-104-015-00020-0003	BARBECHO TRADICIONAL	R		0,11		0,11	0,11

INCIDENCIAS**INCIDENCIA DESCRIPCIÓN**

3795 Recinto declarado con una situación de riesgo de abandono.
 Recinto:41-079-004-00094-00001 Cultivo: -
 Recinto:41-104-015-00019-00001 Cultivo: -
 Recinto:41-104-015-00020-00003 Cultivo: -

Datos considerados para el Cálculo de la Carga Ganadera del expediente

Superficie determinada para Cálculo Carga Ganadera: 0,00 ha

Carga Ganadera del Expediente: 0,00 ugm/ha

(1) Con incidencias que retienen pago o deniegan el expediente.

(2) Se calcula sobre superficie declarada admisible.

(3) Aplicación del artículo 16 bis del RD 147/2023.

Puede verificar la integridad de una copia de este documento mediante la lectura del código QR adjunto o mediante el acceso a la dirección <https://ws050.juntadeandalucia.es/verificarFirma> indicando el código de VERIFICACIÓN

FIRMADO POR	RAQUEL MARIA ESPIN CRESPO	FECHA	26/06/2024
-------------	---------------------------	-------	------------

VERIFICACIÓN	Pk2jmLCR8DC45ERHX3KV56KD42RK4Q	PÁGINA	430/513
--------------	--------------------------------	--------	---------





Incidencias de carga ganadera

INCIDENCIA DESCRIPCIÓN

3795	Recinto declarado con una situación de riesgo de abandono. Recinto:41-079-004-00094-00001 Cultivo: - Recinto:41-104-015-00019-00001 Cultivo: - Recinto:41-104-015-00020-00003 Cultivo: -
86132	Recinto superficie forrajera que no realiza la actividad de producción de pastoreo. Recinto:41-079-030-00008-00003 Cultivo:20000 BARBECHO TRADICIONAL-SIN VARIEDAD Regadío Recinto:41-079-020-00027-00012 Cultivo:20000 BARBECHO TRADICIONAL-SIN VARIEDAD Regadío Recinto:41-079-004-00094-00001 Cultivo:20000 BARBECHO TRADICIONAL-SIN VARIEDAD Regadío Recinto:41-079-030-00008-00003 Cultivo:20000 BARBECHO TRADICIONAL-SIN VARIEDAD Regadío Recinto:41-079-020-00027-00001 Cultivo:20000 BARBECHO TRADICIONAL-SIN VARIEDAD Regadío Recinto:41-079-020-00027-00012 Cultivo:20000 BARBECHO TRADICIONAL-SIN VARIEDAD Regadío Recinto:41-104-015-00019-00001 Cultivo:20000 BARBECHO TRADICIONAL-SIN VARIEDAD Regadío Recinto:41-104-015-00020-00003 Cultivo:20000 BARBECHO TRADICIONAL-SIN VARIEDAD Regadío

(1) Con incidencias que retienen pago o deniegan el expediente.
(2) Se calcula sobre superficie declarada admisible.
(3) Aplicación del artículo 16 bis del RD 147/2023.

Puede verificar la integridad de una copia de este documento mediante la lectura del código QR adjunto o mediante el acceso a la dirección <https://ws050.juntadeandalucia.es/verificarFirma> indicando el código de VERIFICACIÓN

FIRMADO POR	RAQUEL MARIA ESPIN CRESPO	FECHA	26/06/2024
VERIFICACIÓN	Pk2jmLCR8DC45ERHX3KV56KD42RK4Q	PÁGINA	431/513



**APELLIDOS Y NOMBRE / RAZÓN SOCIAL**

GOMEZ MUÑOZ DOLORES

NIF

****3807*

EXPEDIENTE

1126062

RESOLUCIÓN

CONCESIÓN DE LA AYUDA

DATOS DE MANTENIMIENTO UNIDADES

GRUPO DE PAGO	Sup. Dec. Admisible	Sup. Resuelta	Sobredecl.	% Sobredecl.
ZONAS DE LIMITACIONES ESPECIFICAS	19,02	19,02	0,00	0,00

RESUMEN DE PAGOS

	IMPORTE (Euros)			
	RESUELTO	FEADER	MAPA	CAPADR
Pago realizado	2.331,65	1.981,90	228,73	121,02

APLICACIÓN DE REDUCCIONES Y PENALIZACIONES (%)

Criterios de subvencionabilidad (1)	Presentación tardía	Omisión declaración	Condicionalidad
0,00	0,00	0,00	0,00

IMPORTE (Euros)

Calculado(2)	Reducción	Penalización	Reducción Penalización (3)	Penalización adicional	Resuelto	FEADER	MAPA	CAPADR
2.331,65 €	0,00 €	0,00 €	0,00 €	0,00 €	2.331,65 €	1.981,90 €	228,73 €	121,02 €
Importe Unitario:	128,00 €	Nuevo Importe Unitario:	122,59 €					

RECINTOS PROPUESTOS

REF.	REFERENCIA SIGPAC	CULTIVO	S/R	USO SIGPAC	Sup. Dec. admisible	Sup. Campo	Sup. Determ.	Sup. Resuelta
-1595166	41-104-010-00097-0002	BARBECHO TRADICIONAL	R		0,59		0,59	0,59
-1507133	41-104-010-00011-0001	GUISANTES	R		2,00		2,00	2,00
-1387237	41-104-010-00099-0002	TRITICALE	R		3,52		3,52	3,52
-1387235	41-104-010-00097-0002	BARBECHO TRADICIONAL	R		7,37		7,37	7,37
170000005598939	41-104-010-00011-0001	TRITICALE	R		5,54		5,54	5,54

Datos considerados para el Cálculo de la Carga Ganadera del expediente

Superficie determinada para Cálculo Carga Ganadera: 0,00 ha
Carga Ganadera del Expediente: 0,00 ugm/ha

Incidencias de carga ganadera**INCIDENCIA DESCRIPCIÓN**

86132 Recinto superficie forrajera que no realiza la actividad de producción de pastoreo.
 Recinto:41-104-010-00097-00002 Cultivo:20000 BARBECHO TRADICIONAL-SIN VARIEDAD Regadío
 Recinto:41-104-010-00097-00002 Cultivo:20000 BARBECHO TRADICIONAL-SIN VARIEDAD Regadío

(1) Con incidencias que retienen pago o deniegan el expediente.

(2) Se calcula sobre superficie declarada admisible.

(3) Aplicación del artículo 16 bis del RD 147/2023.

Puede verificar la integridad de una copia de este documento mediante la lectura del código QR adjunto o mediante el acceso a la dirección <https://ws050.juntadeandalucia.es/verificarFirma> indicando el código de VERIFICACIÓN

FIRMADO POR	RAQUEL MARIA ESPIN CRESPO	FECHA	26/06/2024
VERIFICACIÓN	Pk2jmLCR8DC45ERHX3KV56KD42RK4Q	PÁGINA	432/513



**APELLIDOS Y NOMBRE / RAZÓN SOCIAL**

GOMEZ RODRIGUEZ MIGUEL ANGEL

NIF

****3138*

EXPEDIENTE

1121255

RESOLUCIÓN

CONCESIÓN DE LA AYUDA

DATOS DE MANTENIMIENTO UNIDADES

GRUPO DE PAGO	Sup. Dec. Admisible	Sup. Resuelta	Sobredecl.	% Sobredecl.
ZONAS DE LIMITACIONES ESPECIFICAS	12,01	12,01	0,00	0,00

RESUMEN DE PAGOS

	IMPORTE (Euros)			
	RESUELTO	FEADER	MAPA	CAPADR
Pago realizado	1.537,28	1.306,69	150,81	79,78

APLICACIÓN DE REDUCCIONES Y PENALIZACIONES (%)

Criterios de subvencionabilidad (1)	Presentación tardía	Omisión declaración	Condicionidad
0,00	0,00	0,00	0,00

IMPORTE (Euros)

Calculado(2)	Reducción	Penalización	Reducción Penalización (3)	Penalización adicional	Resuelto	FEADER	MAPA	CAPADR
1.537,28 €	0,00 €	0,00 €	0,00 €	0,00 €	1.537,28 €	1.306,69 €	150,81 €	79,78 €
Importe Unitario:	128,00 €	Nuevo Importe Unitario:	128,00 €					

RECINTOS PROPUESTOS

REF.	REFERENCIA SIGPAC	CULTIVO	S/R	USO SIGPAC	Sup. Dec. admisible	Sup. Campo	Sup. Determ.	Sup. Resuelta
170000005154173	41-079-029-00006-0018	TRIGO BLANDO	R		1,25		1,25	1,25
170000005154174	41-079-029-00006-0051	TRIGO BLANDO	R		0,34		0,34	0,34
170000005154175	41-079-029-00006-0037	TRIGO BLANDO	R		2,96		2,96	2,96
170000005154176	41-079-029-00006-0034	TRIGO BLANDO	R		2,78		2,78	2,78
170000005154177	41-079-029-00006-0035	TRIGO BLANDO	R		1,43		1,43	1,43
170000005154178	41-079-029-00006-0031	TRIGO BLANDO	R		3,25		3,25	3,25

(1) Con incidencias que retienen pago o deniegan el expediente.

(2) Se calcula sobre superficie declarada admisible.

(3) Aplicación del artículo 16 bis del RD 147/2023.

Puede verificar la integridad de una copia de este documento mediante la lectura del código QR adjunto o mediante el acceso a la dirección <https://ws050.juntadeandalucia.es/verificarFirma> indicando el código de VERIFICACIÓN

FIRMADO POR	RAQUEL MARIA ESPIN CRESPO	FECHA	26/06/2024
VERIFICACIÓN	Pk2jmLCR8DC45ERHX3KV56KD42RK4Q	PÁGINA	433/513



**APELLIDOS Y NOMBRE / RAZÓN SOCIAL**

GONZALEZ LOSQUIÑOS ENCARNACION

NIF

****1212*

EXPEDIENTE

1155913

RESOLUCIÓN

CONCESIÓN DE LA AYUDA

DATOS DE MANTENIMIENTO UNIDADES

GRUPO DE PAGO	Sup. Dec. Admisible	Sup. Resuelta	Sobredecl.	% Sobredecl.
ZONAS DE LIMITACIONES ESPECIFICAS	10,56	10,56	0,00	0,00

RESUMEN DE PAGOS

	IMPORTE (Euros)			
	RESUELTO	FEADER	MAPA	CAPADR
Pago realizado	1.351,68	1.148,93	132,60	70,15

APLICACIÓN DE REDUCCIONES Y PENALIZACIONES (%)

Criterios de subvencionabilidad (1)	Presentación tardía	Omisión declaración	Condicionidad
0,00	0,00	0,00	0,00

IMPORTE (Euros)

Calculado(2)	Reducción	Penalización	Reducción Penalización (3)	Penalización adicional	Resuelto	FEADER	MAPA	CAPADR
1.351,68 €	0,00 €	0,00 €	0,00 €	0,00 €	1.351,68 €	1.148,93 €	132,60 €	70,15 €
Importe Unitario:	128,00 €	Nuevo Importe Unitario:	128,00 €					

RECINTOS PROPUESTOS

REF.	REFERENCIA SIGPAC	CULTIVO	S/R	USO SIGPAC	Sup. Dec. admisible	Sup. Campo	Sup. Determ.	Sup. Resuelta
-1543053	41-104-019-00068-0003	GUISANTES	R		1,06		1,06	1,06
-1361648	41-104-019-00068-0003	CEBADA	R		2,82		2,82	2,82
170000005921481	41-104-019-00017-0003	CEBADA	R		6,68		6,68	6,68

(1) Con incidencias que retienen pago o deniegan el expediente.

(2) Se calcula sobre superficie declarada admisible.

(3) Aplicación del artículo 16 bis del RD 147/2023.

Puede verificar la integridad de una copia de este documento mediante la lectura del código QR adjunto o mediante el acceso a la dirección <https://ws050.juntadeandalucia.es/verificarFirma> indicando el código de VERIFICACIÓN

FIRMADO POR	RAQUEL MARIA ESPIN CRESPO	FECHA	26/06/2024
VERIFICACIÓN	Pk2jmLCR8DC45ERHX3KV56KD42RK4Q	PÁGINA	434/513



**APELLIDOS Y NOMBRE / RAZÓN SOCIAL**

GORDILLO DURAN AMPARO

NIF

****1598*

EXPEDIENTE

1265001

RESOLUCIÓN

CONCESIÓN DE LA AYUDA

DATOS DE MANTENIMIENTO UNIDADES

GRUPO DE PAGO	Sup. Dec. Admisible	Sup. Resuelta	Sobredecl.	% Sobredecl.
ZONAS DE LIMITACIONES ESPECIFICAS	16,43	16,43	0,00	0,00

RESUMEN DE PAGOS

	IMPORTE (Euros)			
	RESUELTO	FEADER	MAPA	CAPADR
Pago realizado	2.066,43	1.756,47	202,72	107,24

APLICACIÓN DE REDUCCIONES Y PENALIZACIONES (%)

Criterios de subvencionabilidad (1)	Presentación tardía	Omisión declaración	Condicionalidad
0,00	0,00	0,00	0,00

IMPORTE (Euros)

Calculado(2)	Reducción	Penalización	Reducción Penalización (3)	Penalización adicional	Resuelto	FEADER	MAPA	CAPADR
2.066,43 €	0,00 €	0,00 €	0,00 €	0,00 €	2.066,43 €	1.756,47 €	202,72 €	107,24 €
Importe Unitario:	128,00 €	Nuevo Importe Unitario:	125,77 €					

RECINTOS PROPUESTOS

REF.	REFERENCIA SIGPAC	CULTIVO	S/R	USO SIGPAC	Sup. Dec. admisible	Sup. Campo	Sup. Determ.	Sup. Resuelta
6878579	41-012-019-00026-0002	GARBANZOS	R		1,15		1,15	1,15
6878595	41-012-019-00026-0002	GIRASOL	R		1,16		1,16	1,16
1700000006137144	41-012-019-00064-0002	REMOLACHA	R		2,26		2,26	2,26
1700000006137145	41-012-019-00065-0002	REMOLACHA	R		2,39		2,39	2,39
1700000006137146	41-012-024-00023-0002	TOMATE	R		0,80		0,80	0,80
1700000006137147	41-012-024-00024-0001	TOMATE	R		1,77		1,77	1,77
1700000006137148	41-012-024-00025-0002	TOMATE	R		6,90		6,90	6,90

(1) Con incidencias que retienen pago o deniegan el expediente.

(2) Se calcula sobre superficie declarada admisible.

(3) Aplicación del artículo 16 bis del RD 147/2023.

Puede verificar la integridad de una copia de este documento mediante la lectura del código QR adjunto o mediante el acceso a la dirección <https://ws050.juntadeandalucia.es/verificarFirma> indicando el código de VERIFICACIÓN

FIRMADO POR	RAQUEL MARIA ESPIN CRESPO	FECHA	26/06/2024
VERIFICACIÓN	Pk2jmLCR8DC45ERHX3KV56KD42RK4Q	PÁGINA	435/513



**APELLIDOS Y NOMBRE / RAZÓN SOCIAL**

GUTIERREZ MOMPARET MARIA DOLORES

NIF

***0296*

EXPEDIENTE

1152132

RESOLUCIÓN

CONCESIÓN DE LA AYUDA

DATOS DE MANTENIMIENTO UNIDADES**GRUPO DE PAGO**

ZONAS DE LIMITACIONES ESPECIFICAS

Sup. Dec. Admisible

16,30

Sup. Resuelta

16,30

Sobredecl.

0,00

% Sobredecl.

0,00

RESUMEN DE PAGOS

	IMPORTE (Euros)			
	RESUELTO	FEADER	MAPA	CAPADR
Pago realizado	2.053,12	1.745,15	201,41	106,56

APLICACIÓN DE REDUCCIONES Y PENALIZACIONES (%)

Criterios de subvencionabilidad (1)	Presentación tardía	Omisión declaración	Condicionalidad
0,00	0,00	0,00	0,00

IMPORTE (Euros)

Calculado(2)	Reducción	Penalización	Reducción Penalización (3)	Penalización adicional	Resuelto	FEADER	MAPA	CAPADR
2.053,12 €	0,00 €	0,00 €	0,00 €	0,00 €	2.053,12 €	1.745,15 €	201,41 €	106,56 €
Importe Unitario:	128,00 €	Nuevo Importe Unitario:	125,96 €					

RECINTOS PROPUESTOS

REF.	REFERENCIA SIGPAC	CULTIVO	S/R	USO SIGPAC	Sup. Dec. admisible	Sup. Campo	Sup. Determ.	Sup. Resuelta
-1149749	41-104-014-00016-0001	BARBECHO TRADICIONAL	R		0,78		0,78	0,78
6816042	41-104-014-00015-0001	TRITICALE	R		0,02		0,02	0,02
6816242	41-104-014-00016-0001	TRITICALE	R		0,03		0,03	0,03
6817738	41-104-010-00008-0002	BARBECHO TRADICIONAL	R		3,63		3,63	3,63
6817748	41-104-010-00008-0002	TRITICALE	R		0,66		0,66	0,66
6817774	41-104-010-00008-0002	BARBECHO TRADICIONAL	R		1,11		1,11	1,11
1700000004962790	41-104-014-00014-0002	BARBECHO TRADICIONAL	R		0,82		0,82	0,82
1700000004962791	41-104-014-00015-0001	BARBECHO TRADICIONAL	R		0,84		0,84	0,84
1700000006212540	41-079-050-00012-0002	BARBECHO TRADICIONAL	R		8,41		8,41	8,41

Datos considerados para el Cálculo de la Carga Ganadera del expediente

Superficie determinada para Cálculo Carga Ganadera: 0,00 ha

Carga Ganadera del Expediente: 0,00 ugm/ha

Incidencias de carga ganadera**INCIDENCIA DESCRIPCIÓN**

86132	Recinto superficie forrajera que no realiza la actividad de producción de pastoreo.
	Recinto:41-104-014-00016-00001 Cultivo:20000 BARBECHO TRADICIONAL-SIN VARIEDAD Regadío
	Recinto:41-104-010-00008-00002 Cultivo:20000 BARBECHO TRADICIONAL-SIN VARIEDAD Regadío
	Recinto:41-104-010-00008-00002 Cultivo:20000 BARBECHO TRADICIONAL-SIN VARIEDAD Regadío
	Recinto:41-104-014-00014-00002 Cultivo:20000 BARBECHO TRADICIONAL-SIN VARIEDAD Regadío
	Recinto:41-104-014-00015-00001 Cultivo:20000 BARBECHO TRADICIONAL-SIN VARIEDAD Regadío
	Recinto:41-079-050-00012-00002 Cultivo:20000 BARBECHO TRADICIONAL-SIN VARIEDAD Regadío

(1) Con incidencias que retienen pago o deniegan el expediente.

(2) Se calcula sobre superficie declarada admisible.

(3) Aplicación del artículo 16 bis del RD 147/2023.

Puede verificar la integridad de una copia de este documento mediante la lectura del código QR adjunto o mediante el acceso a la dirección <https://ws050.juntadeandalucia.es/verificarFirma> indicando el código de VERIFICACIÓN

FIRMADO POR	RAQUEL MARIA ESPIN CRESPO	FECHA	26/06/2024
VERIFICACIÓN	Pk2jmLCR8DC45ERHX3KV56KD42RK4Q	PÁGINA	436/513



**APELLIDOS Y NOMBRE / RAZÓN SOCIAL**

GUTIERREZ MONPARLET MANUELA

NIF

****7913*

EXPEDIENTE

1149559

RESOLUCIÓN

CONCESIÓN DE LA AYUDA

DATOS DE MANTENIMIENTO UNIDADES

GRUPO DE PAGO	Sup. Dec. Admisible	Sup. Resuelta	Sobredecl.	% Sobredecl.
ZONAS DE LIMITACIONES ESPECIFICAS	27,09	27,09	0,00	0,00

RESUMEN DE PAGOS

	IMPORTE (Euros)			
	RESUELTO	FEADER	MAPA	CAPADR
Pago realizado	2.816,00	2.393,60	276,25	146,15

APLICACIÓN DE REDUCCIONES Y PENALIZACIONES (%)

Criterios de subvencionabilidad (1)	Presentación tardía	Omisión declaración	Condicionalidad
0,00	0,00	0,00	0,00

IMPORTE (Euros)

Calculado(2)	Reducción	Penalización	Reducción Penalización (3)	Penalización adicional	Resuelto	FEADER	MAPA	CAPADR
2.816,00 €	0,00 €	0,00 €	0,00 €	0,00 €	2.816,00 €	2.393,60 €	276,25 €	146,15 €
Importe Unitario:	128,00 €	Nuevo Importe Unitario:	103,95 €					

RECINTOS PROPUESTOS

REF.	REFERENCIA SIGPAC	CULTIVO	S/R	USO SIGPAC	Sup. Dec. admisible	Sup. Campo	Sup. Determ.	Sup. Resuelta
-1520538	41-104-010-00090-0002	GUISANTES	R		2,73		2,73	2,73
-1520415	41-079-050-00001-0003	CEBADA	R		8,21		8,21	8,21
4806719	41-104-010-00090-0003	BARBECHO TRADICIONAL	R		0,01		0,01	0,01
170000004962789	41-104-014-00005-0002	CEBADA	R		5,08		5,08	5,08
1700000005145155	41-079-053-00059-0002	CEBADA	R		4,26		4,26	4,26
1700000005417076	41-104-010-00090-0002	BARBECHO TRADICIONAL	R		6,80		6,80	6,80

Datos considerados para el Cálculo de la Carga Ganadera del expediente

Superficie determinada para Cálculo Carga Ganadera: 0,00 ha
Carga Ganadera del Expediente: 0,00 ugm/ha

Incidencias de carga ganadera**INCIDENCIA DESCRIPCIÓN**

86132 Recinto superficie forrajera que no realiza la actividad de producción de pastoreo.
Recinto:41-104-010-00090-00003 Cultivo:20000 BARBECHO TRADICIONAL-SIN VARIEDAD Regadío
Recinto:41-104-010-00090-00002 Cultivo:20000 BARBECHO TRADICIONAL-SIN VARIEDAD Regadío

(1) Con incidencias que retienen pago o deniegan el expediente.

(2) Se calcula sobre superficie declarada admisible.

(3) Aplicación del artículo 16 bis del RD 147/2023.

Puede verificar la integridad de una copia de este documento mediante la lectura del código QR adjunto o mediante el acceso a la dirección <https://ws050.juntadeandalucia.es/verificarFirma> indicando el código de VERIFICACIÓN

FIRMADO POR	RAQUEL MARIA ESPIN CRESPO	FECHA	26/06/2024
VERIFICACIÓN	Pk2jmLCR8DC45ERHX3KV56KD42RK4Q	PÁGINA	437/513



**APELLIDOS Y NOMBRE / RAZÓN SOCIAL**

LLACER CARBO ROSARIO

NIF

***4056*

EXPEDIENTE

1056860

RESOLUCIÓN

CONCESIÓN DE LA AYUDA

DATOS DE MANTENIMIENTO UNIDADES

GRUPO DE PAGO	Sup. Dec. Admisible	Sup. Resuelta	Sobredecl.	% Sobredecl.
ZONAS DE LIMITACIONES ESPECIFICAS	22,48	22,48	0,00	0,00

RESUMEN DE PAGOS

	IMPORTE (Euros)			
	RESUELTO	FEADER	MAPA	CAPADR
Pago realizado	2.622,46	2.229,09	257,26	136,11

APLICACIÓN DE REDUCCIONES Y PENALIZACIONES (%)

Criterios de subvencionabilidad (1)	Presentación tardía	Omisión declaración	Condicionalidad
0,00	0,00	0,00	0,00

IMPORTE (Euros)

Calculado(2)	Reducción	Penalización	Reducción Penalización (3)	Penalización adicional	Resuelto	FEADER	MAPA	CAPADR
2.622,46 €	0,00 €	0,00 €	0,00 €	0,00 €	2.622,46 €	2.229,09 €	257,26 €	136,11 €
Importe Unitario:	128,00 €	Nuevo Importe Unitario:	116,66 €					

RECINTOS PROPUESTOS

REF.	REFERENCIA SIGPAC	CULTIVO	S/R	USO SIGPAC	Sup. Dec. admisible	Sup. Campo	Sup. Determ.	Sup. Resuelta
-1547097	41-104-008-00025-0001	BARBECHO TRADICIONAL	R		6,67		6,67	6,67
-1547096	41-104-008-00025-0001	CEBADA	R		1,04	1,04	1,04	1,04
-738579	41-104-008-00025-0001	BARBECHO TRADICIONAL	R		2,26		2,26	2,26
170000005845833	41-079-032-00013-0002	BARBECHO TRADICIONAL	R		8,60		8,60	8,60
170000005845834	41-104-005-00002-0001	BARBECHO TRADICIONAL	R		3,91		3,91	3,91

Datos considerados para el Cálculo de la Carga Ganadera del expediente

Superficie determinada para Cálculo Carga Ganadera: 0,00 ha
Carga Ganadera del Expediente: 0,00 ugm/ha

Incidencias de carga ganadera**INCIDENCIA DESCRIPCIÓN**

86132	Recinto superficie forrajera que no realiza la actividad de producción de pastoreo. Recinto:41-104-008-00025-00001 Cultivo:20000 BARBECHO TRADICIONAL-SIN VARIEDAD Regadío Recinto:41-104-008-00025-00001 Cultivo:20000 BARBECHO TRADICIONAL-SIN VARIEDAD Regadío Recinto:41-079-032-00013-00002 Cultivo:20000 BARBECHO TRADICIONAL-SIN VARIEDAD Regadío Recinto:41-104-005-00002-00001 Cultivo:20000 BARBECHO TRADICIONAL-SIN VARIEDAD Regadío
-------	---

(1) Con incidencias que retienen pago o deniegan el expediente.

(2) Se calcula sobre superficie declarada admisible.

(3) Aplicación del artículo 16 bis del RD 147/2023.

Puede verificar la integridad de una copia de este documento mediante la lectura del código QR adjunto o mediante el acceso a la dirección <https://ws050.juntadeandalucia.es/verificarFirma> indicando el código de VERIFICACIÓN

FIRMADO POR	RAQUEL MARIA ESPIN CRESPO	FECHA	26/06/2024
VERIFICACIÓN	Pk2jmLCR8DC45ERHX3KV56KD42RK4Q	PÁGINA	438/513



**APELLIDOS Y NOMBRE / RAZÓN SOCIAL**

LLANO GONZALEZ MARIA ANGELES

NIF

***3992*

EXPEDIENTE

1273833

RESOLUCIÓN

CONCESIÓN DE LA AYUDA

DATOS DE MANTENIMIENTO UNIDADES**GRUPO DE PAGO**

ZONAS DE LIMITACIONES ESPECIFICAS

**Sup. Dec.
Admisible**

10,13

**Sup.
Resuelta**

10,13

Sobredecl.

0,00

% Sobredecl.

0,00

RESUMEN DE PAGOS

	IMPORTE (Euros)			
	RESUELTO	FEADER	MAPA	CAPADR
Pago realizado	1.181,44	1.004,22	115,90	61,32
A pagar	115,20	97,92	11,30	5,98
TOTAL	1.296,64	1.102,14	127,20	67,30

APLICACIÓN DE REDUCCIONES Y PENALIZACIONES (%)

Criterios de subvencionabilidad (1)	Presentación tardía	Omisión declaración	Condicionabilidad
0,00	0,00	0,00	0,00

IMPORTE (Euros)

Calculado(2)	Reducción	Penalización	Reducción Penalización (3)	Penalización adicional	Resuelto	FEADER	MAPA	CAPADR
1.296,64 €	0,00 €	0,00 €	0,00 €	0,00 €	1.296,64 €	1.102,14 €	127,20 €	67,30 €
Importe Unitario:	128,00 €	Nuevo Importe Unitario:	128,00 €					

RECINTOS PROPUESTOS

REF.	REFERENCIA SIGPAC	CULTIVO	S/R	USO SIGPAC	Sup. Dec. admisible	Sup. Campo	Sup. Determ.	Sup. Resuelta
5525761	41-079-052-00018-0002	BARBECHO TRADICIONAL	R		9,83		9,83	9,83
5525767	41-079-052-00026-0002	BARBECHO TRADICIONAL	R		0,30		0,30	0,30

Datos considerados para el Cálculo de la Carga Ganadera del expediente

Superficie determinada para Cálculo Carga Ganadera: 0,00 ha

Carga Ganadera del Expediente: 0,00 ugm/ha

Incidencias de carga ganadera**INCIDENCIA DESCRIPCIÓN**

86132	Recinto superficie forrajera que no realiza la actividad de producción de pastoreo. Recinto:41-079-052-00018-00002 Cultivo:20000 BARBECHO TRADICIONAL-SIN VARIEDAD Regadío Recinto:41-079-052-00026-00002 Cultivo:20000 BARBECHO TRADICIONAL-SIN VARIEDAD Regadío
-------	---

(1) Con incidencias que retienen pago o deniegan el expediente.

(2) Se calcula sobre superficie declarada admisible.

(3) Aplicación del artículo 16 bis del RD 147/2023.

Puede verificar la integridad de una copia de este documento mediante la lectura del código QR adjunto o mediante el acceso a la dirección <https://ws050.juntadeandalucia.es/verificarFirma> indicando el código de VERIFICACIÓN

FIRMADO POR	RAQUEL MARIA ESPIN CRESPO	FECHA	26/06/2024
VERIFICACIÓN	Pk2jmLCR8DC45ERHX3KV56KD42RK4Q	PÁGINA	439/513



**APELLIDOS Y NOMBRE / RAZÓN SOCIAL**

LLEDO VENDRELL SALVADOR

NIF

****5499*

EXPEDIENTE

1244823

RESOLUCIÓN

CONCESIÓN DE LA AYUDA

DATOS DE MANTENIMIENTO UNIDADES

GRUPO DE PAGO	Sup. Dec. Admisible	Sup. Resuelta	Sobredecl.	% Sobredecl.
ZONAS DE LIMITACIONES ESPECIFICAS	13,28	13,28	0,00	0,00

RESUMEN DE PAGOS

	IMPORTE (Euros)			
	RESUELTO	FEADER	MAPA	CAPADR
Pago realizado	1.450,24	1.232,70	142,27	75,27
A pagar	249,60	212,16	24,49	12,95
TOTAL	1.699,84	1.444,86	166,76	88,22

APLICACIÓN DE REDUCCIONES Y PENALIZACIONES (%)

Criterios de subvencionabilidad (1)	Presentación tardía	Omisión declaración	Condicionabilidad
0,00	0,00	0,00	0,00

IMPORTE (Euros)

Calculado(2)	Reducción	Penalización	Reducción Penalización (3)	Penalización adicional	Resuelto	FEADER	MAPA	CAPADR
1.699,84 €	0,00 €	0,00 €	0,00 €	0,00 €	1.699,84 €	1.444,86 €	166,75 €	88,23 €
Importe Unitario:	128,00 €	Nuevo Importe Unitario:	128,00 €					

RECINTOS PROPUESTOS

REF.	REFERENCIA SIGPAC	CULTIVO	S/R	USO SIGPAC	Sup. Dec. admisible	Sup. Campo	Sup. Determ.	Sup. Resuelta
-1560141	41-104-012-00095-0002	CEBADA	R		2,23		2,23	2,23
-1560099	41-104-005-00007-0002	CEBADA	R		3,21		3,21	3,21
1700000003602644	41-104-012-00095-0002	CEBADA	R		3,30		3,30	3,30
1700000003602645	41-104-012-00086-0002	CEBADA	R		3,89		3,89	3,89
1700000003602646	41-104-012-00086-0003	CEBADA	R		0,65		0,65	0,65

(1) Con incidencias que retienen pago o deniegan el expediente.

(2) Se calcula sobre superficie declarada admisible.

(3) Aplicación del artículo 16 bis del RD 147/2023.

Puede verificar la integridad de una copia de este documento mediante la lectura del código QR adjunto o mediante el acceso a la dirección <https://ws050.juntadeandalucia.es/verificarFirma> indicando el código de VERIFICACIÓN

FIRMADO POR	RAQUEL MARIA ESPIN CRESPO	FECHA	26/06/2024
VERIFICACIÓN	Pk2jmLCR8DC45ERHX3KV56KD42RK4Q	PÁGINA	440/513



**APELLIDOS Y NOMBRE / RAZÓN SOCIAL**

LOPEZ DIAZ ISABEL

NIF

****4001*

EXPEDIENTE

1170618

RESOLUCIÓN

CONCESIÓN DE LA AYUDA

DATOS DE MANTENIMIENTO UNIDADES

GRUPO DE PAGO	Sup. Dec. Admisible	Sup. Resuelta	Sobredecl.	% Sobredecl.
ZONAS DE LIMITACIONES ESPECIFICAS	39,90	39,90	0,00	0,00

RESUMEN DE PAGOS

	IMPORTE (Euros)			
	RESUELTO	FEADER	MAPA	CAPADR
Pago realizado	2.816,00	2.393,60	276,25	146,15

APLICACIÓN DE REDUCCIONES Y PENALIZACIONES (%)

Criterios de subvencionabilidad (1)	Presentación tardía	Omisión declaración	Condicionalidad
0,00	0,00	0,00	0,00

IMPORTE (Euros)

Calculado(2)	Reducción	Penalización	Reducción Penalización (3)	Penalización adicional	Resuelto	FEADER	MAPA	CAPADR
2.816,00 €	0,00 €	0,00 €	0,00 €	0,00 €	2.816,00 €	2.393,60 €	276,25 €	146,15 €
Importe Unitario:	128,00 €	Nuevo Importe Unitario:	70,58 €					

RECINTOS PROPUESTOS

REF.	REFERENCIA SIGPAC	CULTIVO	S/R	USO SIGPAC	Sup. Dec. admisible	Sup. Campo	Sup. Determ.	Sup. Resuelta
-1574926	41-104-003-00009-0003	BARBECHO CON ESPECIES MELÍFERAS	R		2,02		2,02	2,02
1700000007085789	41-104-003-00009-0003	BARBECHO TRADICIONAL	R		6,45		6,45	6,45
1700000007085790	41-104-004-00013-0004	BARBECHO TRADICIONAL	R		9,85		9,85	9,85
1700000007085791	41-104-004-00013-0003	BARBECHO TRADICIONAL	R		21,38		21,38	21,38
1700000007085792	41-104-004-00037-0003	BARBECHO TRADICIONAL	R		0,20		0,20	0,20

Datos considerados para el Cálculo de la Carga Ganadera del expediente

Superficie determinada para Cálculo Carga Ganadera: 0,00 ha
Carga Ganadera del Expediente: 0,00 ugm/ha

Incidencias de carga ganadera**INCIDENCIA DESCRIPCIÓN**

86132	Recinto superficie forrajera que no realiza la actividad de producción de pastoreo. Recinto:41-104-003-00009-00003 Cultivo:20000 BARBECHO TRADICIONAL-SIN VARIEDAD Regadío Recinto:41-104-004-00013-00004 Cultivo:20000 BARBECHO TRADICIONAL-SIN VARIEDAD Regadío Recinto:41-104-004-00013-00003 Cultivo:20000 BARBECHO TRADICIONAL-SIN VARIEDAD Regadío Recinto:41-104-004-00037-00003 Cultivo:20000 BARBECHO TRADICIONAL-SIN VARIEDAD Regadío
-------	---

(1) Con incidencias que retienen pago o deniegan el expediente.
(2) Se calcula sobre superficie declarada admisible.
(3) Aplicación del artículo 16 bis del RD 147/2023.

Puede verificar la integridad de una copia de este documento mediante la lectura del código QR adjunto o mediante el acceso a la dirección <https://ws050.juntadeandalucia.es/verificarFirma> indicando el código de VERIFICACIÓN

FIRMADO POR	RAQUEL MARIA ESPIN CRESPO	FECHA	26/06/2024
VERIFICACIÓN	Pk2jmlCR8DC45ERHX3KV56KD42RK4Q	PÁGINA	441/513



**APELLIDOS Y NOMBRE / RAZÓN SOCIAL**

LOPEZ JAPON ANTONIO MANUEL

NIF

****4764*

EXPEDIENTE

1044231

RESOLUCIÓN

CONCESIÓN DE LA AYUDA

DATOS DE MANTENIMIENTO UNIDADES**GRUPO DE PAGO**

ZONAS DE LIMITACIONES ESPECIFICAS

Sup. Dec. Admisible

33,53

Sup. Resuelta

33,53

Sobredecl.

0,00

% Sobredecl.

0,00

RESUMEN DE PAGOS

	IMPORTE (Euros)			
	RESUELTO	FEADER	MAPA	CAPADR
Pago realizado	2.814,32	2.392,17	276,08	146,07

APLICACIÓN DE REDUCCIONES Y PENALIZACIONES (%)

Criterios de subvencionabilidad (1)	Presentación tardía	Omisión declaración	Condicionalidad
0,00	0,00	0,00	0,00

IMPORTE (Euros)

Calculado(2)	Reducción	Penalización	Reducción Penalización (3)	Penalización adicional	Resuelto	FEADER	MAPA	CAPADR
2.814,32 €	0,00 €	0,00 €	0,00 €	0,00 €	2.814,32 €	2.392,17 €	276,08 €	146,07 €
Importe Unitario:	128,00 €	Nuevo Importe Unitario:	83,93 €					

RECINTOS PROPUESTOS

REF.	REFERENCIA SIGPAC	CULTIVO	S/R	USO SIGPAC	Sup. Dec. admisible	Sup. Campo	Sup. Determ.	Sup. Resuelta
-1363848	41-079-006-06001-0002	BARBECHO TRADICIONAL	R		0,82		0,82	0,82
-1363847	41-079-006-00019-0001	BARBECHO TRADICIONAL	R		8,84		8,84	8,84
-1363845	41-079-005-00016-0006	CEBADA	R		0,02		0,02	0,00
1700000004577580	41-079-005-00015-0002	CEBADA	R		1,50		1,50	1,50
1700000004577581	41-079-006-00002-0001	BARBECHO TRADICIONAL	R		2,62		2,62	2,62
1700000004577582	41-079-006-00003-0002	TRIGO BLANDO	R		4,62		4,62	4,62
1700000004577583	41-079-006-00003-0004	TRIGO BLANDO	R		2,58		2,58	2,58
1700000004577586	41-079-007-00005-0002	BARBECHO TRADICIONAL	R		0,75		0,75	0,75
1700000004577587	41-079-007-00009-0002	BARBECHO TRADICIONAL	R		1,58		1,58	1,58
1700000004577588	41-079-007-00013-0001	BARBECHO TRADICIONAL	R		4,60		4,60	4,60
1700000004577589	41-079-007-00018-0001	BARBECHO TRADICIONAL	R		0,83		0,83	0,83
1700000004577590	41-079-007-00019-0001	BARBECHO TRADICIONAL	R		0,02		0,02	0,02
1700000004577591	41-079-007-00021-0001	BARBECHO TRADICIONAL	R		0,75		0,75	0,75
1700000004577592	41-079-007-00027-0003	BARBECHO TRADICIONAL	R		1,42		1,42	1,42
1700000004577593	41-079-007-00037-0002	BARBECHO TRADICIONAL	R		1,41		1,41	1,41
1700000004577594	41-079-008-00056-0002	BARBECHO TRADICIONAL	R		1,19		1,19	1,19

INCIDENCIAS**INCIDENCIA DESCRIPCIÓN**

8227 Control por Monitorización sin respuesta por parte del productor y, por tanto, sin Juicio Experto de campo.
Recinto:41-079-005-00016-00006 Cultivo:5000 CEBADA-SIN VARIEDAD

Datos considerados para el Cálculo de la Carga Ganadera del expediente

Superficie determinada para Cálculo Carga Ganadera: 0,00 ha

Carga Ganadera del Expediente: 0,00 ugm/ha

(1) Con incidencias que retienen pago o deniegan el expediente.
(2) Se calcula sobre superficie declarada admisible.
(3) Aplicación del artículo 16 bis del RD 147/2023.

Puede verificar la integridad de una copia de este documento mediante la lectura del código QR adjunto o mediante el acceso a la dirección <https://ws050.juntadeandalucia.es/verificarFirma> indicando el código de VERIFICACIÓN

FIRMADO POR	RAQUEL MARIA ESPIN CRESPO	FECHA	26/06/2024
VERIFICACIÓN	Pk2jmLCR8DC45ERHX3KV56KD42RK4Q	PÁGINA	442/513





Incidencias de carga ganadera

INCIDENCIA DESCRIPCIÓN

86132	Recinto superficie forrajera que no realiza la actividad de producción de pastoreo.
Recinto:41-079-006-06001-00002	Cultivo:20000 BARBECHO TRADICIONAL-SIN VARIEDAD Regadío
Recinto:41-079-006-00019-00001	Cultivo:20000 BARBECHO TRADICIONAL-SIN VARIEDAD Regadío
Recinto:41-079-006-00002-00001	Cultivo:20000 BARBECHO TRADICIONAL-SIN VARIEDAD Regadío
Recinto:41-079-007-00005-00002	Cultivo:20000 BARBECHO TRADICIONAL-SIN VARIEDAD Regadío
Recinto:41-079-007-00009-00002	Cultivo:20000 BARBECHO TRADICIONAL-SIN VARIEDAD Regadío
Recinto:41-079-007-00013-00001	Cultivo:20000 BARBECHO TRADICIONAL-SIN VARIEDAD Regadío
Recinto:41-079-007-00018-00001	Cultivo:20000 BARBECHO TRADICIONAL-SIN VARIEDAD Regadío
Recinto:41-079-007-00019-00001	Cultivo:20000 BARBECHO TRADICIONAL-SIN VARIEDAD Regadío
Recinto:41-079-007-00021-00001	Cultivo:20000 BARBECHO TRADICIONAL-SIN VARIEDAD Regadío
Recinto:41-079-007-00027-00003	Cultivo:20000 BARBECHO TRADICIONAL-SIN VARIEDAD Regadío
Recinto:41-079-007-00037-00002	Cultivo:20000 BARBECHO TRADICIONAL-SIN VARIEDAD Regadío
Recinto:41-079-008-00056-00002	Cultivo:20000 BARBECHO TRADICIONAL-SIN VARIEDAD Regadío

(1) Con incidencias que retienen pago o deniegan el expediente.
(2) Se calcula sobre superficie declarada admisible.
(3) Aplicación del artículo 16 bis del RD 147/2023.

Puede verificar la integridad de una copia de este documento mediante la lectura del código QR adjunto o mediante el acceso a la dirección <https://ws050.juntadeandalucia.es/verificarFirma> indicando el código de VERIFICACIÓN

FIRMADO POR	RAQUEL MARIA ESPIN CRESPO	FECHA	26/06/2024
VERIFICACIÓN	Pk2jmLCR8DC45ERHX3KV56KD42RK4Q	PÁGINA	443/513



**APELLIDOS Y NOMBRE / RAZÓN SOCIAL**

LÓPEZ LORA ALVARO

NIF

***9172*

EXPEDIENTE

1218879

RESOLUCIÓN

CONCESIÓN DE LA AYUDA

DATOS DE MANTENIMIENTO UNIDADES

GRUPO DE PAGO	Sup. Dec. Admisible	Sup. Resuelta	Sobredecl.	% Sobredecl.
ZONAS DE LIMITACIONES ESPECIFICAS	1,12	1,12	0,00	0,00

RESUMEN DE PAGOS

	IMPORTE (Euros)			
	RESUELTO	FEADER	MAPA	CAPADR
Pago realizado	143,36	121,86	14,06	7,44

APLICACIÓN DE REDUCCIONES Y PENALIZACIONES (%)

Criterios de subvencionabilidad (1)	Presentación tardía	Omisión declaración	Condicionabilidad
0,00	0,00	0,00	0,00

IMPORTE (Euros)

Calculado(2)	Reducción	Penalización	Reducción Penalización (3)	Penalización adicional	Resuelto	FEADER	MAPA	CAPADR
143,36 €	0,00 €	0,00 €	0,00 €	0,00 €	143,36 €	121,86 €	14,06 €	7,44 €
Importe Unitario:	128,00 €	Nuevo Importe Unitario:	128,00 €					

RECINTOS PROPUESTOS

REF.	REFERENCIA SIGPAC	CULTIVO	S/R	USO SIGPAC	Sup. Dec. admisible	Sup. Campo	Sup. Determ.	Sup. Resuelta
1700000004633444	41-079-005-00036-0001	BARBECHO TRADICIONAL	R		1,12		1,12	1,12

Datos considerados para el Cálculo de la Carga Ganadera del expediente

Superficie determinada para Cálculo Carga Ganadera: 0,00 ha

Carga Ganadera del Expediente: 0,00 ugm/ha

Incidencias de carga ganadera**INCIDENCIA DESCRIPCIÓN**

86132 Recinto superficie forrajera que no realiza la actividad de producción de pastoreo.
 Recinto:41-079-005-00036-00001 Cultivo:20000 BARBECHO TRADICIONAL-SIN VARIEDAD Regadío

(1) Con incidencias que retienen pago o deniegan el expediente.
 (2) Se calcula sobre superficie declarada admisible.
 (3) Aplicación del artículo 16 bis del RD 147/2023.

Puede verificar la integridad de una copia de este documento mediante la lectura del código QR adjunto o mediante el acceso a la dirección <https://ws050.juntadeandalucia.es/verificarFirma> indicando el código de VERIFICACIÓN

FIRMADO POR	RAQUEL MARIA ESPIN CRESPO	FECHA	26/06/2024
VERIFICACIÓN	Pk2jmLCR8DC45ERHX3KV56KD42RK4Q	PÁGINA	444/513



**APELLIDOS Y NOMBRE / RAZÓN SOCIAL**

LÓPEZ LORA FRANCISCO LORENZO

NIF

***0362*

EXPEDIENTE

1218261

RESOLUCIÓN

CONCESIÓN DE LA AYUDA

DATOS DE MANTENIMIENTO UNIDADES

GRUPO DE PAGO	Sup. Dec. Admisible	Sup. Resuelta	Sobredecl.	% Sobredecl.
ZONAS DE LIMITACIONES ESPECIFICAS	1,12	1,12	0,00	0,00

RESUMEN DE PAGOS

	IMPORTE (Euros)			
	RESUELTO	FEADER	MAPA	CAPADR
Pago realizado	143,36	121,86	14,06	7,44

APLICACIÓN DE REDUCCIONES Y PENALIZACIONES (%)

Criterios de subvencionabilidad (1)	Presentación tardía	Omisión declaración	Condicionidad
0,00	0,00	0,00	0,00

IMPORTE (Euros)

Calculado(2)	Reducción	Penalización	Reducción Penalización (3)	Penalización adicional	Resuelto	FEADER	MAPA	CAPADR
143,36 €	0,00 €	0,00 €	0,00 €	0,00 €	143,36 €	121,86 €	14,06 €	7,44 €
Importe Unitario:	128,00 €	Nuevo Importe Unitario:	128,00 €					

RECINTOS PROPUESTOS

REF.	REFERENCIA SIGPAC	CULTIVO	S/R	USO SIGPAC	Sup. Dec. admisible	Sup. Campo	Sup. Determ.	Sup. Resuelta
1700000004633444	41-079-005-00036-0001	BARBECHO TRADICIONAL	R		1,12		1,12	1,12

Datos considerados para el Cálculo de la Carga Ganadera del expediente

Superficie determinada para Cálculo Carga Ganadera: 0,00 ha

Carga Ganadera del Expediente: 0,00 ugm/ha

Incidencias de carga ganadera**INCIDENCIA DESCRIPCIÓN**

86132 Recinto superficie forrajera que no realiza la actividad de producción de pastoreo.
 Recinto:41-079-005-00036-00001 Cultivo:20000 BARBECHO TRADICIONAL-SIN VARIEDAD Regadío

(1) Con incidencias que retienen pago o deniegan el expediente.
 (2) Se calcula sobre superficie declarada admisible.
 (3) Aplicación del artículo 16 bis del RD 147/2023.

Puede verificar la integridad de una copia de este documento mediante la lectura del código QR adjunto o mediante el acceso a la dirección <https://ws050.juntadeandalucia.es/verificarFirma> indicando el código de VERIFICACIÓN

FIRMADO POR	RAQUEL MARIA ESPIN CRESPO	FECHA	26/06/2024
VERIFICACIÓN	Pk2jmLCR8DC45ERHX3KV56KD42RK4Q	PÁGINA	445/513



**APELLIDOS Y NOMBRE / RAZÓN SOCIAL**

LÓPEZ LORA ODÓN

NIF

****7696*

EXPEDIENTE

1218628

RESOLUCIÓN

CONCESIÓN DE LA AYUDA

DATOS DE MANTENIMIENTO UNIDADES**GRUPO DE PAGO**

ZONAS DE LIMITACIONES ESPECIFICAS

**Sup. Dec.
Admisible**

1,12

**Sup.
Resuelta**

1,12

Sobredecl.

0,00

% Sobredecl.

0,00

RESUMEN DE PAGOS

	IMPORTE (Euros)			
	RESUELTO	FEADER	MAPA	CAPADR
Pago realizado	143,36	121,86	14,06	7,44

APLICACIÓN DE REDUCCIONES Y PENALIZACIONES (%)

Criterios de subvencionabilidad (1)	Presentación tardía	Omisión declaración	Condicionidad
0,00	0,00	0,00	0,00

IMPORTE (Euros)

Calculado(2)	Reducción	Penalización	Reducción Penalización (3)	Penalización adicional	Resuelto	FEADER	MAPA	CAPADR
143,36 €	0,00 €	0,00 €	0,00 €	0,00 €	143,36 €	121,86 €	14,06 €	7,44 €
Importe Unitario:	128,00 €	Nuevo Importe Unitario:	128,00 €					

RECINTOS PROPUESTOS

REF.	REFERENCIA SIGPAC	CULTIVO	S/R	USO SIGPAC	Sup. Dec. admisible	Sup. Campo	Sup. Determ.	Sup. Resuelta
1700000004633444	41-079-005-00036-0001	BARBECHO TRADICIONAL	R		1,12		1,12	1,12

Datos considerados para el Cálculo de la Carga Ganadera del expediente

Superficie determinada para Cálculo Carga Ganadera: 0,00 ha

Carga Ganadera del Expediente: 0,00 ugm/ha

Incidencias de carga ganadera**INCIDENCIA DESCRIPCIÓN**

86132 Recinto superficie forrajera que no realiza la actividad de producción de pastoreo.
 Recinto:41-079-005-00036-00001 Cultivo:20000 BARBECHO TRADICIONAL-SIN VARIEDAD Regadío

(1) Con incidencias que retienen pago o deniegan el expediente.

(2) Se calcula sobre superficie declarada admisible.

(3) Aplicación del artículo 16 bis del RD 147/2023.

Puede verificar la integridad de una copia de este documento mediante la lectura del código QR adjunto o mediante el acceso a la dirección <https://ws050.juntadeandalucia.es/verificarFirma> indicando el código de VERIFICACIÓN

FIRMADO POR	RAQUEL MARIA ESPIN CRESPO	FECHA	26/06/2024
VERIFICACIÓN	Pk2jmLCR8DC45ERHX3KV56KD42RK4Q	PÁGINA	446/513



**APELLIDOS Y NOMBRE / RAZÓN SOCIAL**

MANENTI ROSIQUE PEDRO ANTONIO

NIF

****2323*

EXPEDIENTE

1247221

RESOLUCIÓN

CONCESIÓN DE LA AYUDA

DATOS DE MANTENIMIENTO UNIDADES**GRUPO DE PAGO**

ZONAS DE LIMITACIONES ESPECIFICAS

**Sup. Dec.
Admisible**

110,17

**Sup.
Resuelta**

110,17

Sobredecl.

0,00

% Sobredecl.

0,00

RESUMEN DE PAGOS

	IMPORTE (Euros)			
	RESUELTO	FEADER	MAPA	CAPADR
Pago realizado	816,64	694,14	80,11	42,39
A pagar	1.996,55	1.697,07	195,86	103,62
TOTAL	2.813,19	2.391,21	275,97	146,01

APLICACIÓN DE REDUCCIONES Y PENALIZACIONES (%)

Criterios de subvencionabilidad (1)	Presentación tardía	Omisión declaración	Condicionabilidad
0,00	0,00	0,00	0,00

IMPORTE (Euros)

Calculado(2)	Reducción	Penalización	Reducción Penalización (3)	Penalización adicional	Resuelto	FEADER	MAPA	CAPADR
2.813,19 €	0,00 €	0,00 €	0,00 €	0,00 €	2.813,19 €	2.391,21 €	275,97 €	146,01 €
Importe Unitario:	128,00 €	Nuevo Importe Unitario:	25,54 €					

(1) Con incidencias que retienen pago o deniegan el expediente.

(2) Se calcula sobre superficie declarada admisible.

(3) Aplicación del artículo 16 bis del RD 147/2023.

Puede verificar la integridad de una copia de este documento mediante la lectura del código QR adjunto o mediante el acceso a la dirección <https://ws050.juntadeandalucia.es/verificarFirma> indicando el código de VERIFICACIÓN

FIRMADO POR	RAQUEL MARIA ESPIN CRESPO	FECHA	26/06/2024	
VERIFICACIÓN	Pk2jmLCR8DC45ERHX3KV56KD42RK4Q	PÁGINA	447/513	

**RECINTOS PROPUESTOS**

REF.	REFERENCIA SIGPAC	CULTIVO	S/R	USO SIGPAC	Sup. Dec. admisible	Sup. Campo	Sup. Determ.	Sup. Resuelta
-1334322	41-079-047-09005-0018	PASTOS PERMANENTES DE 5 O MAS AÑOS	S		0,00		0,00	0,00
-1334321	41-079-047-09005-0017	PASTOS PERMANENTES DE 5 O MAS AÑOS	S		1,34		1,34	1,34
-1334320	41-079-047-09005-0015	PASTOS PERMANENTES DE 5 O MAS AÑOS	S		0,92		0,92	0,92
-1334319	41-079-047-09005-0013	PASTOS PERMANENTES DE 5 O MAS AÑOS	S		0,34		0,34	0,34
-1334318	41-079-047-09005-0012	PASTOS PERMANENTES DE 5 O MAS AÑOS	S		1,95		1,95	1,95
-1334317	41-079-047-09005-0009	PASTOS PERMANENTES DE 5 O MAS AÑOS	S		4,21		4,21	4,21
-1334316	41-079-047-09005-0008	PASTOS PERMANENTES DE 5 O MAS AÑOS	S		1,65		1,65	1,65
-1334314	41-079-047-09005-0007	PASTOS PERMANENTES DE 5 O MAS AÑOS	S		15,66		15,66	15,66
-1334313	41-079-047-09005-0001	PASTOS PERMANENTES DE 5 O MAS AÑOS	S		5,72		5,72	5,72
-1334312	41-079-046-09006-0017	PASTOS DE MENOS DE 5 AÑOS	R		1,59		1,59	1,59
-1334311	41-079-046-09004-0029	PASTOS DE MENOS DE 5 AÑOS	R		0,66		0,66	0,66
-1334310	41-079-046-09004-0028	PASTOS DE MENOS DE 5 AÑOS	R		3,03		3,03	3,03
-1334309	41-079-046-09004-0027	PASTOS DE MENOS DE 5 AÑOS	R		1,38		1,38	1,38
-1334308	41-079-046-09004-0026	PASTOS PERMANENTES DE 5 O MAS AÑOS	R		1,08		1,08	1,08
-1334307	41-079-046-09004-0021	PASTOS PERMANENTES DE 5 O MAS AÑOS	R		22,40		22,40	22,40
-1334306	41-079-046-09004-0020	PASTOS PERMANENTES DE 5 O MAS AÑOS	R		8,84		8,84	8,84
-1334305	41-079-046-09004-0019	PASTOS DE MENOS DE 5 AÑOS	R		2,55		2,55	2,55
-1334304	41-079-046-09004-0018	PASTOS DE MENOS DE 5 AÑOS	R		3,27		3,27	3,27
-1334303	41-079-046-09004-0017	PASTOS DE MENOS DE 5 AÑOS	R		2,42		2,42	2,42
-1334302	41-079-046-09004-0015	PASTOS DE MENOS DE 5 AÑOS	R		3,01		3,01	3,01
-1334301	41-079-046-09004-0011	PASTOS DE MENOS DE 5 AÑOS	R		3,97		3,97	3,97
-1334300	41-079-046-09004-0010	PASTOS DE MENOS DE 5 AÑOS	R		2,36		2,36	2,36
-1334299	41-079-046-09004-0009	PASTOS DE MENOS DE 5 AÑOS	R		7,40		7,40	7,40
-1334298	41-079-046-00007-0020	PASTOS PERMANENTES DE 5 O MAS AÑOS	R		0,01		0,01	0,01
-1334296	41-079-039-09007-0009	PASTOS DE MENOS DE 5 AÑOS	R		0,01		0,01	0,01
-1334290	41-079-026-06006-0005	TRIGO BLANDO	R		1,47		1,47	1,47
-1334289	41-079-026-06006-0004	PASTOS DE MENOS DE 5 AÑOS	R		0,16		0,16	0,16
-1334288	41-079-026-06006-0003	TRIGO BLANDO	R		0,12		0,12	0,12
-1334287	41-079-026-06006-0001	TRIGO BLANDO	R		4,64		4,64	4,64
-1334286	41-079-026-00035-0002	TRIGO BLANDO	R		0,04		0,04	0,04
5107977	41-079-039-00006-0002	PASTOS DE MENOS DE 5 AÑOS	R		7,97		7,97	7,97
5107984	41-079-026-00016-0005	TRIGO BLANDO	R		0,11		0,11	0,00

INCIDENCIAS**INCIDENCIA DESCRIPCIÓN**

- 86121 Recinto superficie forrajera que no realiza la actividad de producción de pastoreo.
Recinto:41-079-045-06002-00006 Cultivo:78000 RAYGRAS ANUAL (Lolium multiflorum LAM. And hybrids)-SIN VARIEDAD
Regadio Actividad Agraria del recinto:2
- 86126 Recinto de forrajera para Cálculo de Carga Ganadera que No pertenece a Explotación con UGM válida.
Recinto:41-013-001-06004-00001 Cultivo:62000 PASTOS PERMANENTES DE 5 O MAS AÑOS-SIN VARIEDAD Secano
Explotacion:ES410130000618
Recinto:41-013-002-06006-00011 Cultivo:62000 PASTOS PERMANENTES DE 5 O MAS AÑOS-SIN VARIEDAD Secano
Explotacion:ES410130000618

Datos considerados para el Cálculo de la Carga Ganadera del expediente

Superficie determinada para Cálculo Carga Ganadera: 140,75 ha

Carga Ganadera del Expediente: 0,81 ugm/ha

Explotación	Especie	Ugm Calculada para CG
ES410790000660	BOVINA	76,86
ES410790000663	CABALLAR	0,80
ES410790000664	BOVINA	36,26

(1) Con incidencias que retienen pago o deniegan el expediente.
(2) Se calcula sobre superficie declarada admisible.
(3) Aplicación del artículo 16 bis del RD 147/2023.

Puede verificar la integridad de una copia de este documento mediante la lectura del código QR adjunto o mediante el acceso a la dirección <https://ws050.juntadeandalucia.es/verificarFirma> indicando el código de VERIFICACIÓN

FIRMADO POR	RAQUEL MARIA ESPIN CRESPO	FECHA	26/06/2024
VERIFICACIÓN	Pk2jmLCR8DC45ERHX3KV56KD42RK4Q	PÁGINA	448/513



**Datos considerados para el Cálculo de la Carga Ganadera del expediente****Recintos Determinados para el Cálculo de Garga Ganadera**

REF.	REFERENCIA SIGPAC	CULTIVO	DESCRIPCIÓN CULTIVO	S/R	SUP. RESUELTA (ha)
-1334322	41-079-047-09005-00018	62000	PASTOS PERMANENTES DE 5 O MAS AÑOS-SIN VARIEDAD	S	0,00
-1334321	41-079-047-09005-00017	62000	PASTOS PERMANENTES DE 5 O MAS AÑOS-SIN VARIEDAD	S	1,34
-1334320	41-079-047-09005-00015	62000	PASTOS PERMANENTES DE 5 O MAS AÑOS-SIN VARIEDAD	S	0,92
-1334319	41-079-047-09005-00013	62000	PASTOS PERMANENTES DE 5 O MAS AÑOS-SIN VARIEDAD	S	0,34
-1334318	41-079-047-09005-00012	62000	PASTOS PERMANENTES DE 5 O MAS AÑOS-SIN VARIEDAD	S	1,95
-1334317	41-079-047-09005-00009	62000	PASTOS PERMANENTES DE 5 O MAS AÑOS-SIN VARIEDAD	S	4,21
-1334316	41-079-047-09005-00008	62000	PASTOS PERMANENTES DE 5 O MAS AÑOS-SIN VARIEDAD	S	1,65
-1334314	41-079-047-09005-00007	62000	PASTOS PERMANENTES DE 5 O MAS AÑOS-SIN VARIEDAD	S	15,66
-1334313	41-079-047-09005-00001	62000	PASTOS PERMANENTES DE 5 O MAS AÑOS-SIN VARIEDAD	S	5,72
-1334312	41-079-046-09006-00017	63000	PASTOS DE MENOS DE 5 AÑOS-SIN VARIEDAD	R	1,59
-1334311	41-079-046-09004-00029	63000	PASTOS DE MENOS DE 5 AÑOS-SIN VARIEDAD	R	0,66
-1334310	41-079-046-09004-00028	63000	PASTOS DE MENOS DE 5 AÑOS-SIN VARIEDAD	R	3,03
-1334309	41-079-046-09004-00027	63000	PASTOS DE MENOS DE 5 AÑOS-SIN VARIEDAD	R	1,38
-1334308	41-079-046-09004-00026	62000	PASTOS PERMANENTES DE 5 O MAS AÑOS-SIN VARIEDAD	R	1,08
-1334307	41-079-046-09004-00021	62000	PASTOS PERMANENTES DE 5 O MAS AÑOS-SIN VARIEDAD	R	22,40
-1334306	41-079-046-09004-00020	62000	PASTOS PERMANENTES DE 5 O MAS AÑOS-SIN VARIEDAD	R	8,84
-1334305	41-079-046-09004-00019	63000	PASTOS DE MENOS DE 5 AÑOS-SIN VARIEDAD	R	2,55
-1334304	41-079-046-09004-00018	63000	PASTOS DE MENOS DE 5 AÑOS-SIN VARIEDAD	R	3,27
-1334303	41-079-046-09004-00017	63000	PASTOS DE MENOS DE 5 AÑOS-SIN VARIEDAD	R	2,42
-1334302	41-079-046-09004-00015	63000	PASTOS DE MENOS DE 5 AÑOS-SIN VARIEDAD	R	3,01
-1334301	41-079-046-09004-00011	63000	PASTOS DE MENOS DE 5 AÑOS-SIN VARIEDAD	R	3,97
-1334300	41-079-046-09004-00010	63000	PASTOS DE MENOS DE 5 AÑOS-SIN VARIEDAD	R	2,36
-1334299	41-079-046-09004-00009	63000	PASTOS DE MENOS DE 5 AÑOS-SIN VARIEDAD	R	7,40
-1334298	41-079-046-00007-00020	62000	PASTOS PERMANENTES DE 5 O MAS AÑOS-SIN VARIEDAD	R	0,01
-1334296	41-079-039-09007-00009	63000	PASTOS DE MENOS DE 5 AÑOS-SIN VARIEDAD	R	0,01
-1334294	41-079-039-09007-00008	62000	PASTOS PERMANENTES DE 5 O MAS AÑOS-SIN VARIEDAD	S	9,01
-1334293	41-079-039-09002-00002	62000	PASTOS PERMANENTES DE 5 O MAS AÑOS-SIN VARIEDAD	S	0,37
-1334292	41-079-039-00006-00004	62000	PASTOS PERMANENTES DE 5 O MAS AÑOS-SIN VARIEDAD	S	0,04
-1334291	41-079-039-00006-00003	62000	PASTOS PERMANENTES DE 5 O MAS AÑOS-SIN VARIEDAD	S	0,27
-1334289	41-079-026-06006-00004	63000	PASTOS DE MENOS DE 5 AÑOS-SIN VARIEDAD	R	0,16
5107977	41-079-039-00006-00002	63000	PASTOS DE MENOS DE 5 AÑOS-SIN VARIEDAD	R	7,97
6955372	41-079-046-09004-00001	63000	PASTOS DE MENOS DE 5 AÑOS-SIN VARIEDAD	S	27,16

Incidencias de carga ganadera**INCIDENCIA DESCRIPCIÓN**

3790	Recinto declarado inactivo Recinto:41-013-001-06004-00001 Cultivo: -
3795	Recinto declarado con una situación de riesgo de abandono. Recinto:41-020-028-06001-00003 Cultivo: -
86126	Recinto de forrajera para Cálculo de Carga Ganadera que No pertenece a Explotación con UGM válida. Recinto:41-013-002-06006-00011 Cultivo:62000 PASTOS PERMANENTES DE 5 O MAS AÑOS-SIN VARIEDAD Secano Explotacion:ES410130000618 Recinto:41-013-001-06004-00001 Cultivo:62000 PASTOS PERMANENTES DE 5 O MAS AÑOS-SIN VARIEDAD Secano

(1) Con incidencias que retienen pago o deniegan el expediente.

(2) Se calcula sobre superficie declarada admisible.

(3) Aplicación del artículo 16 bis del RD 147/2023.

Puede verificar la integridad de una copia de este documento mediante la lectura del código QR adjunto o mediante el acceso a la dirección <https://ws050.juntadeandalucia.es/verificarFirma> indicando el código de VERIFICACIÓN

FIRMADO POR	RAQUEL MARIA ESPIN CRESPO	FECHA	26/06/2024
VERIFICACIÓN	Pk2jmLCR8DC45ERHX3KV56KD42RK4Q	PÁGINA	449/513





	Explotacion:ES410130000618
86128	Recinto de Forrajeras que no ha contabilizado para Carga Ganadera por no tener una explotación válida para el cálculo de la Carga Ganadera Recinto:41-013-002-06006-00011 Cultivo:62 PASTOS PERMANENTES DE 5 O MAS AÑOS- Recinto:41-013-001-06004-00001 Cultivo:62 PASTOS PERMANENTES DE 5 O MAS AÑOS-
86132	Recinto superficie forrajera que no realiza la actividad de producción de pastoreo. Recinto:41-079-045-06002-00006 Cultivo:78000 RAYGRAS ANUAL (Lolium multiflorum LAM. And hybrids)-SIN VARIEDAD Regadio

(1) Con incidencias que retienen pago o deniegan el expediente.
(2) Se calcula sobre superficie declarada admisible.
(3) Aplicación del artículo 16 bis del RD 147/2023.

Puede verificar la integridad de una copia de este documento mediante la lectura del código QR adjunto o mediante el acceso a la dirección <https://ws050.juntadeandalucia.es/verificarFirma> indicando el código de VERIFICACIÓN

FIRMADO POR	RAQUEL MARIA ESPIN CRESCO	FECHA	26/06/2024
VERIFICACIÓN	Pk2jmLCR8DC45ERHX3KV56KD42RK4Q	PÁGINA	450/513



**APELLIDOS Y NOMBRE / RAZÓN SOCIAL**

MARI OLIVERT TERESA INMACULADA

NIF

****1225*

EXPEDIENTE

1138778

RESOLUCIÓN

CONCESIÓN DE LA AYUDA

DATOS DE MANTENIMIENTO UNIDADES**GRUPO DE PAGO**

ZONAS DE LIMITACIONES ESPECIFICAS

**Sup. Dec.
Admisible**

7,40

**Sup.
Resuelta**

7,40

Sobredecl.

0,00

% Sobredecl.

0,00

RESUMEN DE PAGOS

	IMPORTE (Euros)			
	RESUELTO	FEADER	MAPA	CAPADR
Pago realizado	947,20	805,12	92,92	49,16

APLICACIÓN DE REDUCCIONES Y PENALIZACIONES (%)

Criterios de subvencionabilidad (1)	Presentación tardía	Omisión declaración	Condicionalidad
0,00	0,00	0,00	0,00

IMPORTE (Euros)

Calculado(2)	Reducción	Penalización	Reducción Penalización (3)	Penalización adicional	Resuelto	FEADER	MAPA	CAPADR
947,20 €	0,00 €	0,00 €	0,00 €	0,00 €	947,20 €	805,12 €	92,92 €	49,16 €
Importe Unitario:	128,00 €	Nuevo Importe Unitario:	128,00 €					

RECINTOS PROPUESTOS

REF.	REFERENCIA SIGPAC	CULTIVO	S/R	USO SIGPAC	Sup. Dec. admisible	Sup. Campo	Sup. Determ.	Sup. Resuelta
-1395146	41-079-032-00002-0002	TRIGO DURO	R		5,07		5,07	5,07
-1395145	41-079-032-00002-0002	BARBECHO TRADICIONAL	R		2,33		2,33	2,33

Datos considerados para el Cálculo de la Carga Ganadera del expediente

Superficie determinada para Cálculo Carga Ganadera: 0,00 ha

Carga Ganadera del Expediente: 0,00 ugm/ha

Incidencias de carga ganadera**INCIDENCIA DESCRIPCIÓN**

86132 Recinto superficie forrajera que no realiza la actividad de producción de pastoreo.
 Recinto:41-079-032-00002-00002 Cultivo:20000 BARBECHO TRADICIONAL-SIN VARIEDAD Regadío

(1) Con incidencias que retienen pago o deniegan el expediente.

(2) Se calcula sobre superficie declarada admisible.

(3) Aplicación del artículo 16 bis del RD 147/2023.

Puede verificar la integridad de una copia de este documento mediante la lectura del código QR adjunto o mediante el acceso a la dirección <https://ws050.juntadeandalucia.es/verificarFirma> indicando el código de VERIFICACIÓN

FIRMADO POR	RAQUEL MARIA ESPIN CRESPO	FECHA	26/06/2024
VERIFICACIÓN	Pk2jmLCR8DC45ERHX3KV56KD42RK4Q	PÁGINA	451/513



**APELLIDOS Y NOMBRE / RAZÓN SOCIAL**

MARI SAMPER MARIA YOLANDA

NIF

****4205*

EXPEDIENTE

1133111

RESOLUCIÓN

CONCESIÓN DE LA AYUDA

DATOS DE MANTENIMIENTO UNIDADES

GRUPO DE PAGO	Sup. Dec. Admisible	Sup. Resuelta	Sobredecl.	% Sobredecl.
ZONAS DE LIMITACIONES ESPECIFICAS	6,03	6,03	0,00	0,00

RESUMEN DE PAGOS

	IMPORTE (Euros)			
	RESUELTO	FEADER	MAPA	CAPADR
Pago realizado	771,84	656,06	75,72	40,06

APLICACIÓN DE REDUCCIONES Y PENALIZACIONES (%)

Criterios de subvencionabilidad (1)	Presentación tardía	Omisión declaración	Condicionalidad
0,00	0,00	0,00	0,00

IMPORTE (Euros)

Calculado(2)	Reducción	Penalización	Reducción Penalización (3)	Penalización adicional	Resuelto	FEADER	MAPA	CAPADR
771,84 €	0,00 €	0,00 €	0,00 €	0,00 €	771,84 €	656,06 €	75,72 €	40,06 €
Importe Unitario:	128,00 €	Nuevo Importe Unitario:	128,00 €					

RECINTOS PROPUESTOS

REF.	REFERENCIA SIGPAC	CULTIVO	S/R	USO SIGPAC	Sup. Dec. admisible	Sup. Campo	Sup. Determ.	Sup. Resuelta
-1204509	41-104-007-00036-0001	BARBECHO TRADICIONAL	R		0,01		0,01	0,01
170000005879967	41-104-007-00011-0001	BARBECHO TRADICIONAL	R		6,02		6,02	6,02

Datos considerados para el Cálculo de la Carga Ganadera del expediente

Superficie determinada para Cálculo Carga Ganadera: 0,00 ha

Carga Ganadera del Expediente: 0,00 ugm/ha

Incidencias de carga ganadera**INCIDENCIA DESCRIPCIÓN**

86132	Recinto superficie forrajera que no realiza la actividad de producción de pastoreo.
	Recinto:41-104-007-00036-00001 Cultivo:20000 BARBECHO TRADICIONAL-SIN VARIEDAD Regadío
	Recinto:41-104-007-00011-00001 Cultivo:20000 BARBECHO TRADICIONAL-SIN VARIEDAD Regadío

(1) Con incidencias que retienen pago o deniegan el expediente.

(2) Se calcula sobre superficie declarada admisible.

(3) Aplicación del artículo 16 bis del RD 147/2023.

Puede verificar la integridad de una copia de este documento mediante la lectura del código QR adjunto o mediante el acceso a la dirección <https://ws050.juntadeandalucia.es/verificarFirma> indicando el código de VERIFICACIÓN

FIRMADO POR	RAQUEL MARIA ESPIN CRESPO	FECHA	26/06/2024
VERIFICACIÓN	Pk2jmLCR8DC45ERHX3KV56KD42RK4Q	PÁGINA	452/513



**APELLIDOS Y NOMBRE / RAZÓN SOCIAL**

MARQUEZ FERNANDEZ DOLORES

NIF

***0888*

EXPEDIENTE

1101957

RESOLUCIÓN

CONCESIÓN DE LA AYUDA

DATOS DE MANTENIMIENTO UNIDADES**GRUPO DE PAGO**

ZONAS DE LIMITACIONES ESPECIFICAS

Sup. Dec. Admisible

15,48

Sup. Resuelta

15,48

Sobredecl.

0,00

% Sobredecl.

0,00

RESUMEN DE PAGOS

	IMPORTE (Euros)			
	RESUELTO	FEADER	MAPA	CAPADR
Pago realizado	1.969,15	1.673,78	193,17	102,20

APLICACIÓN DE REDUCCIONES Y PENALIZACIONES (%)

Criterios de subvencionabilidad (1)	Presentación tardía	Omisión declaración	Condicionabilidad
0,00	0,00	0,00	0,00

IMPORTE (Euros)

Calculado(2)	Reducción	Penalización	Reducción Penalización (3)	Penalización adicional	Resuelto	FEADER	MAPA	CAPADR
1.969,15 €	0,00 €	0,00 €	0,00 €	0,00 €	1.969,15 €	1.673,78 €	193,17 €	102,20 €
Importe Unitario:	128,00 €	Nuevo Importe Unitario:	127,21 €					

RECINTOS PROPUESTOS

REF.	REFERENCIA SIGPAC	CULTIVO	S/R	USO SIGPAC	Sup. Dec. admisible	Sup. Campo	Sup. Determ.	Sup. Resuelta
-1484842	41-079-052-00027-0001	GARBANZOS	R		0,79		0,79	0,79
-1484772	41-079-052-00013-0002	COLZA	R		0,78		0,78	0,78
-1132839	41-079-052-00027-0001	CEBADA	R		7,95		7,95	7,95
4122202	41-079-052-00013-0002	CEBADA	R		5,96		5,96	5,96

(1) Con incidencias que retienen pago o deniegan el expediente.

(2) Se calcula sobre superficie declarada admisible.

(3) Aplicación del artículo 16 bis del RD 147/2023.

Puede verificar la integridad de una copia de este documento mediante la lectura del código QR adjunto o mediante el acceso a la dirección <https://ws050.juntadeandalucia.es/verificarFirma> indicando el código de VERIFICACIÓN

FIRMADO POR	RAQUEL MARIA ESPIN CRESPO	FECHA	26/06/2024
VERIFICACIÓN	Pk2jmLCR8DC45ERHX3KV56KD42RK4Q	PÁGINA	453/513



**APELLIDOS Y NOMBRE / RAZÓN SOCIAL**

MARTINEZ ALVAREZ MARIANO

NIF

****5344*

EXPEDIENTE

1120726

RESOLUCIÓN

CONCESIÓN DE LA AYUDA

DATOS DE MANTENIMIENTO UNIDADES

GRUPO DE PAGO	Sup. Dec. Admisible	Sup. Resuelta	Sobredecl.	% Sobredecl.
ZONAS DE LIMITACIONES ESPECIFICAS	11,60	11,60	0,00	0,00

RESUMEN DE PAGOS

	IMPORTE (Euros)			
	RESUELTO	FEADER	MAPA	CAPADR
Pago realizado	1.484,80	1.262,08	145,66	77,06

APLICACIÓN DE REDUCCIONES Y PENALIZACIONES (%)

Criterios de subvencionabilidad (1)	Presentación tardía	Omisión declaración	Condicionabilidad
0,00	0,00	0,00	0,00

IMPORTE (Euros)

Calculado(2)	Reducción	Penalización	Reducción Penalización (3)	Penalización adicional	Resuelto	FEADER	MAPA	CAPADR
1.484,80 €	0,00 €	0,00 €	0,00 €	0,00 €	1.484,80 €	1.262,08 €	145,66 €	77,06 €
Importe Unitario:	128,00 €	Nuevo Importe Unitario:	128,00 €					

RECINTOS PROPUESTOS

REF.	REFERENCIA SIGPAC	CULTIVO	S/R	USO SIGPAC	Sup. Dec. admisible	Sup. Campo	Sup. Determ.	Sup. Resuelta
170000005115675	41-104-019-00021-0001	BARBECHO TRADICIONAL	R		11,60		11,60	11,60

Datos considerados para el Cálculo de la Carga Ganadera del expediente

Superficie determinada para Cálculo Carga Ganadera: 0,00 ha

Carga Ganadera del Expediente: 0,00 ugm/ha

Incidencias de carga ganadera**INCIDENCIA DESCRIPCIÓN**

86132 Recinto superficie forrajera que no realiza la actividad de producción de pastoreo.
 Recinto:41-104-019-00021-00001 Cultivo:20000 BARBECHO TRADICIONAL-SIN VARIEDAD Regadío

(1) Con incidencias que retienen pago o deniegan el expediente.
 (2) Se calcula sobre superficie declarada admisible.
 (3) Aplicación del artículo 16 bis del RD 147/2023.

Puede verificar la integridad de una copia de este documento mediante la lectura del código QR adjunto o mediante el acceso a la dirección https://ws050.juntadeandalucia.es/verificarFirma indicando el código de VERIFICACIÓN				
FIRMADO POR	RAQUEL MARIA ESPIN CRESPO	FECHA	26/06/2024	
VERIFICACIÓN	Pk2jmLCR8DC45ERHX3KV56KD42RK4Q	PÁGINA	454/513	

**APELLIDOS Y NOMBRE / RAZÓN SOCIAL**

MARTINEZ GARCIA JOSE

NIF

****4037*

EXPEDIENTE

1178851

RESOLUCIÓN

CONCESIÓN DE LA AYUDA

DATOS DE MANTENIMIENTO UNIDADES

GRUPO DE PAGO	Sup. Dec. Admisible	Sup. Resuelta	Sobredecl.	% Sobredecl.
ZONAS DE LIMITACIONES ESPECIFICAS	9,64	9,64	0,00	0,00

RESUMEN DE PAGOS

	IMPORTE (Euros)			
	RESUELTO	FEADER	MAPA	CAPADR
A pagar	1.233,92	1.048,83	121,05	64,04

APLICACIÓN DE REDUCCIONES Y PENALIZACIONES (%)

Criterios de subvencionabilidad (1)	Presentación tardía	Omisión declaración	Condicionalidad
0,00	0,00	0,00	0,00

IMPORTE (Euros)

Calculado(2)	Reducción	Penalización	Reducción Penalización (3)	Penalización adicional	Resuelto	FEADER	MAPA	CAPADR
1.233,92 €	0,00 €	0,00 €	0,00 €	0,00 €	1.233,92 €	1.048,83 €	121,05 €	64,04 €
Importe Unitario:	128,00 €	Nuevo Importe Unitario:	128,00 €					

RECINTOS PROPUESTOS

REF.	REFERENCIA SIGPAC	CULTIVO	S/R	USO SIGPAC	Sup. Dec. admisible	Sup. Campo	Sup. Determ.	Sup. Resuelta
-1511875	41-079-019-00003-0005	GIRASOL	R		0,11		0,11	0,11
-480236	41-079-019-00003-0005	GIRASOL	R		6,05		6,05	6,05
170000005140095	41-079-019-00003-0005	BARBECHO TRADICIONAL	R		3,48		3,48	3,48

Datos considerados para el Cálculo de la Carga Ganadera del expediente

Superficie determinada para Cálculo Carga Ganadera: 0,00 ha

Carga Ganadera del Expediente: 0,00 ugm/ha

Incidencias de carga ganadera**INCIDENCIA DESCRIPCIÓN**

86132 Recinto superficie forrajera que no realiza la actividad de producción de pastoreo.
 Recinto:41-079-019-00003-00005 Cultivo:20000 BARBECHO TRADICIONAL-SIN VARIEDAD Regadío

(1) Con incidencias que retienen pago o deniegan el expediente.

(2) Se calcula sobre superficie declarada admisible.

(3) Aplicación del artículo 16 bis del RD 147/2023.

Puede verificar la integridad de una copia de este documento mediante la lectura del código QR adjunto o mediante el acceso a la dirección <https://ws050.juntadeandalucia.es/verificarFirma> indicando el código de VERIFICACIÓN

FIRMADO POR	RAQUEL MARIA ESPIN CRESPO	FECHA	26/06/2024
VERIFICACIÓN	Pk2jmLCR8DC45ERHX3KV56KD42RK4Q	PÁGINA	455/513



**APELLIDOS Y NOMBRE / RAZÓN SOCIAL**

MARTINEZ PEREZ ANTONIO

NIF

***5101*

EXPEDIENTE

1048181

RESOLUCIÓN

CONCESIÓN DE LA AYUDA

DATOS DE MANTENIMIENTO UNIDADES**GRUPO DE PAGO**

ZONAS DE LIMITACIONES ESPECIFICAS

Sup. Dec. Admisible

68,46

Sup. Resuelta

68,46

Sobredecl.

0,00

% Sobredecl.

0,00

RESUMEN DE PAGOS

	IMPORTE (Euros)			
	RESUELTO	FEADER	MAPA	CAPADR
A pagar	2.812,71	2.390,80	275,93	145,98

APLICACIÓN DE REDUCCIONES Y PENALIZACIONES (%)

Criterios de subvencionabilidad (1)	Presentación tardía	Omisión declaración	Condicionalidad
0,00	0,00	0,00	0,00

IMPORTE (Euros)

Calculado(2)	Reducción	Penalización	Reducción adicional (3)	Penalización adicional	Resuelto	FEADER	MAPA	CAPADR
2.812,71 €	0,00 €	0,00 €	0,00 €	0,00 €	2.812,71 €	2.390,80 €	275,93 €	145,98 €
Importe Unitario:	128,00 €	Nuevo Importe Unitario:	41,09 €					

RECINTOS PROPUESTOS

REF.	REFERENCIA SIGPAC	CULTIVO	S/R	USO SIGPAC	Sup. Dec. admisible	Sup. Campo	Sup. Determ.	Sup. Resuelta
-1515061	41-079-020-00512-0001	BARBECHO TRADICIONAL	R		7,41		7,41	7,41
-888841	41-079-020-00518-0013	BARBECHO TRADICIONAL	R		2,28		2,28	2,28
4766210	41-079-020-00020-0019	BARBECHO TRADICIONAL	R		0,10		0,10	0,10
1700000002696915	41-079-020-00015-0003	BARBECHO TRADICIONAL	R		9,94		9,94	9,96
1700000002696916	41-079-030-00002-0003	BARBECHO TRADICIONAL	R		5,72		5,72	5,72
1700000002696917	41-079-020-00019-0001	BARBECHO TRADICIONAL	R		5,74		5,74	5,74
1700000002696918	41-079-020-00021-0002	BARBECHO TRADICIONAL	R		2,12		2,12	2,12
1700000002696919	41-079-020-00510-0001	BARBECHO TRADICIONAL	R		0,64		0,64	0,64
1700000002696920	41-079-020-00016-0003	BARBECHO TRADICIONAL	R		3,70		3,70	3,70
1700000002696921	41-079-020-00511-0002	BARBECHO TRADICIONAL	R		2,00		2,00	2,00
1700000002696922	41-079-020-00513-0002	BARBECHO TRADICIONAL	R		1,90		1,90	1,90
1700000002696923	41-079-020-00518-0012	BARBECHO TRADICIONAL	R		2,80		2,80	2,80
1700000002696924	41-079-030-00002-0002	BARBECHO TRADICIONAL	R		5,47		5,47	5,47
1700000002696926	41-079-020-00513-0001	BARBECHO TRADICIONAL	R		4,43		4,43	4,43
1700000002696927	41-079-020-00016-0002	BARBECHO TRADICIONAL	R		9,59		9,59	9,59
1700000002696928	41-079-020-00511-0001	BARBECHO TRADICIONAL	R		4,70		4,70	4,70

INCIDENCIAS**INCIDENCIA DESCRIPCIÓN**

3795	Recinto declarado con una situación de riesgo de abandono. Recinto:41-079-020-00518-00012 Cultivo: - Recinto:41-079-020-00518-00013 Cultivo: - Recinto:41-079-030-00002-00002 Cultivo: - Recinto:41-079-030-00002-00003 Cultivo: -
4272	Verifica que las líneas de declaración de las Solicitudes Únicas no tienen solapes con la capa de Retroactividad Gráfica (ambas de la misma campaña) a nivel de expediente/línea de declaración gráfica de la solicitud. Recinto:41-079-020-00015-00003 Cultivo: - Agregado de la referencia del recinto.:0 Zona de la referencia del recinto.:0 Superficie solapada.:0,08 Id. Incid.:95116864

(1) Con incidencias que retienen pago o deniegan el expediente.
(2) Se calcula sobre superficie declarada admisible.
(3) Aplicación del artículo 16 bis del RD 147/2023.

Puede verificar la integridad de una copia de este documento mediante la lectura del código QR adjunto o mediante el acceso a la dirección <https://ws050.juntadeandalucia.es/verificarFirma> indicando el código de VERIFICACIÓN

FIRMADO POR	RAQUEL MARIA ESPIN CRESPO	FECHA	26/06/2024
VERIFICACIÓN	Pk2jmlCR8DC45ERHX3KV56KD42RK4Q	PÁGINA	456/513



**Datos considerados para el Cálculo de la Carga Ganadera del expediente**

Superficie determinada para Cálculo Carga Ganadera: 0,00 ha
 Carga Ganadera del Expediente: 0,00 ugm/ha

Incidencias de carga ganadera**INCIDENCIA DESCRIPCIÓN**

3795	Recinto declarado con una situación de riesgo de abandono. Recinto:41-079-020-00518-00013 Cultivo: - Recinto:41-079-030-00002-00003 Cultivo: - Recinto:41-079-020-00518-00012 Cultivo: - Recinto:41-079-030-00002-00002 Cultivo: -
86132	Recinto superficie forrajera que no realiza la actividad de producción de pastoreo. Recinto:41-079-020-00512-00001 Cultivo:20000 BARBECHO TRADICIONAL-SIN VARIEDAD Regadío Recinto:41-079-020-00518-00013 Cultivo:20000 BARBECHO TRADICIONAL-SIN VARIEDAD Regadío Recinto:41-079-020-00020-00019 Cultivo:20000 BARBECHO TRADICIONAL-SIN VARIEDAD Regadío Recinto:41-079-020-00015-00003 Cultivo:20000 BARBECHO TRADICIONAL-SIN VARIEDAD Regadío Recinto:41-079-030-00002-00003 Cultivo:20000 BARBECHO TRADICIONAL-SIN VARIEDAD Regadío Recinto:41-079-020-00019-00001 Cultivo:20000 BARBECHO TRADICIONAL-SIN VARIEDAD Regadío Recinto:41-079-020-00021-00002 Cultivo:20000 BARBECHO TRADICIONAL-SIN VARIEDAD Regadío Recinto:41-079-020-00510-00001 Cultivo:20000 BARBECHO TRADICIONAL-SIN VARIEDAD Regadío Recinto:41-079-020-00016-00003 Cultivo:20000 BARBECHO TRADICIONAL-SIN VARIEDAD Regadío Recinto:41-079-020-00511-00002 Cultivo:20000 BARBECHO TRADICIONAL-SIN VARIEDAD Regadío Recinto:41-079-020-00513-00002 Cultivo:20000 BARBECHO TRADICIONAL-SIN VARIEDAD Regadío Recinto:41-079-020-00518-00012 Cultivo:20000 BARBECHO TRADICIONAL-SIN VARIEDAD Regadío Recinto:41-079-030-00002-00002 Cultivo:20000 BARBECHO TRADICIONAL-SIN VARIEDAD Regadío Recinto:41-079-020-00513-00001 Cultivo:20000 BARBECHO TRADICIONAL-SIN VARIEDAD Regadío Recinto:41-079-020-00016-00002 Cultivo:20000 BARBECHO TRADICIONAL-SIN VARIEDAD Regadío Recinto:41-079-020-00511-00001 Cultivo:20000 BARBECHO TRADICIONAL-SIN VARIEDAD Regadío

(1) Con incidencias que retienen pago o deniegan el expediente.
 (2) Se calcula sobre superficie declarada admisible.
 (3) Aplicación del artículo 16 bis del RD 147/2023.

Puede verificar la integridad de una copia de este documento mediante la lectura del código QR adjunto o mediante el acceso a la dirección <https://ws050.juntadeandalucia.es/verificarFirma> indicando el código de VERIFICACIÓN

FIRMADO POR	RAQUEL MARIA ESPIN CRESPO	FECHA	26/06/2024	
VERIFICACIÓN	Pk2jmLCR8DC45ERHX3KV56KD42RK4Q	PÁGINA	457/513	

**APELLIDOS Y NOMBRE / RAZÓN SOCIAL**

MARTINEZ RUA JOSE

NIF

****4045*

EXPEDIENTE

1088249

RESOLUCIÓN

CONCESIÓN DE LA AYUDA

DATOS DE MANTENIMIENTO UNIDADES

GRUPO DE PAGO	Sup. Dec. Admisible	Sup. Resuelta	Sobredecl.	% Sobredecl.
ZONAS DE LIMITACIONES ESPECIFICAS	18,42	18,42	0,00	0,00

RESUMEN DE PAGOS

	IMPORTE (Euros)			
	RESUELTO	FEADER	MAPA	CAPADR
A pagar	2.270,21	1.929,68	222,71	117,82

APLICACIÓN DE REDUCCIONES Y PENALIZACIONES (%)

Criterios de subvencionabilidad (1)	Presentación tardía	Omisión declaración	Condicionalidad
0,00	0,00	0,00	0,00

IMPORTE (Euros)

Calculado(2)	Reducción	Penalización	Reducción Penalización (3)	Penalización adicional	Resuelto	FEADER	MAPA	CAPADR
2.270,21 €	0,00 €	0,00 €	0,00 €	0,00 €	2.270,21 €	1.929,68 €	222,71 €	117,82 €
Importe Unitario:	128,00 €	Nuevo Importe Unitario:	123,25 €					

RECINTOS PROPUESTOS

REF.	REFERENCIA SIGPAC	CULTIVO	S/R	USO SIGPAC	Sup. Dec. admisible	Sup. Campo	Sup. Determ.	Sup. Resuelta
170000005555614	41-104-017-00009-0002	BARBECHO TRADICIONAL	R		4,79		4,79	4,79
170000005555615	41-104-017-00035-0001	BARBECHO TRADICIONAL	R		4,62		4,62	4,62
170000006121288	41-079-053-00008-0002	BARBECHO TRADICIONAL	R		9,01		9,01	9,01

INCIDENCIAS**INCIDENCIA DESCRIPCIÓN**

3795 Recinto declarado con una situación de riesgo de abandono.
Recinto:41-104-017-00035-00001 Cultivo: -

Datos considerados para el Cálculo de la Carga Ganadera del expediente

Superficie determinada para Cálculo Carga Ganadera: 0,00 ha
Carga Ganadera del Expediente: 0,00 ugm/ha

Incidencias de carga ganadera**INCIDENCIA DESCRIPCIÓN**

3795 Recinto declarado con una situación de riesgo de abandono.
Recinto:41-104-017-00035-00001 Cultivo: -

86132 Recinto superficie forrajera que no realiza la actividad de producción de pastoreo.
Recinto:41-104-017-00009-00002 Cultivo:20000 BARBECHO TRADICIONAL-SIN VARIEDAD Regadío
Recinto:41-104-017-00035-00001 Cultivo:20000 BARBECHO TRADICIONAL-SIN VARIEDAD Regadío
Recinto:41-079-053-00008-00002 Cultivo:20000 BARBECHO TRADICIONAL-SIN VARIEDAD Regadío

(1) Con incidencias que retienen pago o deniegan el expediente.
(2) Se calcula sobre superficie declarada admisible.
(3) Aplicación del artículo 16 bis del RD 147/2023.

Puede verificar la integridad de una copia de este documento mediante la lectura del código QR adjunto o mediante el acceso a la dirección https://ws050.juntadeandalucia.es/verificarFirma indicando el código de VERIFICACIÓN					
FIRMADO POR	RAQUEL MARIA ESPIN CRESPO		FECHA		26/06/2024
VERIFICACIÓN	Pk2jmLCR8DC45ERHX3KV56KD42RK4Q		PÁGINA		458/513

**APELLIDOS Y NOMBRE / RAZÓN SOCIAL**

MATEOS HERRERA MAXIMINO

NIF

****3733*

EXPEDIENTE

1163215

RESOLUCIÓN

CONCESIÓN DE LA AYUDA

DATOS DE MANTENIMIENTO UNIDADES

GRUPO DE PAGO	Sup. Dec. Admisible	Sup. Resuelta	Sobredecl.	% Sobredecl.
ZONAS DE LIMITACIONES ESPECIFICAS	12,69	12,69	0,00	0,00

RESUMEN DE PAGOS

	IMPORTE (Euros)			
	RESUELTO	FEADER	MAPA	CAPADR
Pago realizado	1.624,32	1.380,67	159,35	84,30

APLICACIÓN DE REDUCCIONES Y PENALIZACIONES (%)

Criterios de subvencionabilidad (1)	Presentación tardía	Omisión declaración	Condicionabilidad
0,00	0,00	0,00	0,00

IMPORTE (Euros)

Calculado(2)	Reducción	Penalización	Reducción Penalización (3)	Penalización adicional	Resuelto	FEADER	MAPA	CAPADR
1.624,32 €	0,00 €	0,00 €	0,00 €	0,00 €	1.624,32 €	1.380,67 €	159,35 €	84,30 €
Importe Unitario:	128,00 €	Nuevo Importe Unitario:	128,00 €					

RECINTOS PROPUESTOS

REF.	REFERENCIA SIGPAC	CULTIVO	S/R	USO SIGPAC	Sup. Dec. admisible	Sup. Campo	Sup. Determ.	Sup. Resuelta
-1288812	41-012-025-00010-0005	OLIVAR	R		10,37		10,37	10,37
-479811	41-012-025-00007-0001	OLIVAR	R		1,67		1,67	1,67
-60074	41-012-020-00009-0001	NARANJO	R		0,41		0,41	0,41
-60060	41-012-020-00017-0001	MANDARINOS HÍBRIDOS	R		0,24		0,24	0,24

(1) Con incidencias que retienen pago o deniegan el expediente.

(2) Se calcula sobre superficie declarada admisible.

(3) Aplicación del artículo 16 bis del RD 147/2023.

Puede verificar la integridad de una copia de este documento mediante la lectura del código QR adjunto o mediante el acceso a la dirección <https://ws050.juntadeandalucia.es/verificarFirma> indicando el código de VERIFICACIÓN

FIRMADO POR	RAQUEL MARIA ESPIN CRESPO	FECHA	26/06/2024
VERIFICACIÓN	Pk2jmLCR8DC45ERHX3KV56KD42RK4Q	PÁGINA	459/513



**APELLIDOS Y NOMBRE / RAZÓN SOCIAL**

MENDEZ PEÑUELAS MERCEDES

NIF

****5309*

EXPEDIENTE

1245774

RESOLUCIÓN

CONCESIÓN DE LA AYUDA

DATOS DE MANTENIMIENTO UNIDADES

GRUPO DE PAGO	Sup. Dec. Admisible	Sup. Resuelta	Sobredecl.	% Sobredecl.
ZONAS DE LIMITACIONES ESPECIFICAS	18,09	18,09	0,00	0,00

RESUMEN DE PAGOS

	IMPORTE (Euros)			
	RESUELTO	FEADER	MAPA	CAPADR
A pagar	2.236,42	1.900,96	219,39	116,07

APLICACIÓN DE REDUCCIONES Y PENALIZACIONES (%)

Criterios de subvencionabilidad (1)	Presentación tardía	Omisión declaración	Condicionabilidad
0,00	0,00	0,00	0,00

IMPORTE (Euros)

Calculado(2)	Reducción	Penalización	Reducción Penalización (3)	Penalización adicional	Resuelto	FEADER	MAPA	CAPADR
2.236,42 €	0,00 €	0,00 €	0,00 €	0,00 €	2.236,42 €	1.900,96 €	219,39 €	116,07 €
Importe Unitario:	128,00 €	Nuevo Importe Unitario:	123,63 €					

RECINTOS PROPUESTOS

REF.	REFERENCIA SIGPAC	CULTIVO	S/R	USO SIGPAC	Sup. Dec. admisible	Sup. Campo	Sup. Determ.	Sup. Resuelta
-1374508	41-079-019-00003-0007	TRITICALE	R		8,25		8,25	8,25
-1073098	41-079-019-00003-0005	TRITICALE	R		9,84		9,84	9,84

(1) Con incidencias que retienen pago o deniegan el expediente.

(2) Se calcula sobre superficie declarada admisible.

(3) Aplicación del artículo 16 bis del RD 147/2023.

Puede verificar la integridad de una copia de este documento mediante la lectura del código QR adjunto o mediante el acceso a la dirección <https://ws050.juntadeandalucia.es/verificarFirma> indicando el código de VERIFICACIÓN

FIRMADO POR	RAQUEL MARIA ESPIN CRESPO	FECHA	26/06/2024
VERIFICACIÓN	Pk2jmLCR8DC45ERHX3KV56KD42RK4Q	PÁGINA	460/513



**APELLIDOS Y NOMBRE / RAZÓN SOCIAL**

MIRANDA ALCON FRANCISCO

NIF

***2580*

EXPEDIENTE

1257036

RESOLUCIÓN

CONCESIÓN DE LA AYUDA

DATOS DE MANTENIMIENTO UNIDADES**GRUPO DE PAGO**

ZONAS DE LIMITACIONES ESPECIFICAS

**Sup. Dec.
Admisible**

12,70

**Sup.
Resuelta**

12,70

Sobredecl.

0,00

% Sobredecl.

0,00

RESUMEN DE PAGOS

	IMPORTE (Euros)			
	RESUELTO	FEADER	MAPA	CAPADR
Pago realizado	1.625,60	1.381,76	159,47	84,37

APLICACIÓN DE REDUCCIONES Y PENALIZACIONES (%)

Criterios de subvencionabilidad (1)	Presentación tardía	Omisión declaración	Condicionalidad
0,00	0,00	0,00	0,00

IMPORTE (Euros)

Calculado(2)	Reducción	Penalización	Reducción Penalización (3)	Penalización adicional	Resuelto	FEADER	MAPA	CAPADR
1.625,60 €	0,00 €	0,00 €	0,00 €	0,00 €	1.625,60 €	1.381,76 €	159,47 €	84,37 €
Importe Unitario:	128,00 €	Nuevo Importe Unitario:	128,00 €					

RECINTOS PROPUESTOS

REF.	REFERENCIA SIGPAC	CULTIVO	S/R	USO SIGPAC	Sup. Dec. admisible	Sup. Campo	Sup. Determ.	Sup. Resuelta
1700000004902411	41-104-002-00008-0001	BARBECHO TRADICIONAL	R		12,70		12,70	12,70

Datos considerados para el Cálculo de la Carga Ganadera del expediente

Superficie determinada para Cálculo Carga Ganadera: 0,00 ha

Carga Ganadera del Expediente: 0,00 ugm/ha

Incidencias de carga ganadera**INCIDENCIA DESCRIPCIÓN**

86132 Recinto superficie forrajera que no realiza la actividad de producción de pastoreo.
 Recinto:41-104-002-00008-00001 Cultivo:20000 BARBECHO TRADICIONAL-SIN VARIEDAD Regadío

(1) Con incidencias que retienen pago o deniegan el expediente.
 (2) Se calcula sobre superficie declarada admisible.
 (3) Aplicación del artículo 16 bis del RD 147/2023.

Puede verificar la integridad de una copia de este documento mediante la lectura del código QR adjunto o mediante el acceso a la dirección <https://ws050.juntadeandalucia.es/verificarFirma> indicando el código de VERIFICACIÓN

FIRMADO POR	RAQUEL MARIA ESPIN CRESPO	FECHA	26/06/2024
VERIFICACIÓN	Pk2jmLCR8DC45ERHX3KV56KD42RK4Q	PÁGINA	461/513



**APELLIDOS Y NOMBRE / RAZÓN SOCIAL**

MOLL SOLVES SALVADORA LUCIA

NIF

****9479*

EXPEDIENTE

1174309

RESOLUCIÓN

CONCESIÓN DE LA AYUDA

DATOS DE MANTENIMIENTO UNIDADES

GRUPO DE PAGO	Sup. Dec. Admisible	Sup. Resuelta	Sobredecl.	% Sobredecl.
ZONAS DE LIMITACIONES ESPECIFICAS	67,04	67,04	0,00	0,00

RESUMEN DE PAGOS

	IMPORTE (Euros)			
	RESUELTO	FEADER	MAPA	CAPADR
A pagar	2.816,00	2.393,60	276,25	146,15

APLICACIÓN DE REDUCCIONES Y PENALIZACIONES (%)

Criterios de subvencionabilidad (1)	Presentación tardía	Omisión declaración	Condicionalidad
0,00	0,00	0,00	0,00

IMPORTE (Euros)

Calculado(2)	Reducción	Penalización	Reducción Penalización (3)	Penalización adicional	Resuelto	FEADER	MAPA	CAPADR
2.816,00 €	0,00 €	0,00 €	0,00 €	0,00 €	2.816,00 €	2.393,60 €	276,25 €	146,15 €
Importe Unitario:	128,00 €	Nuevo Importe Unitario:	42,00 €					

RECINTOS PROPUESTOS

REF.	REFERENCIA SIGPAC	CULTIVO	S/R	USO SIGPAC	Sup. Dec. admisible	Sup. Campo	Sup. Determ.	Sup. Resuelta
-1358900	41-104-010-00101-0001	BARBECHO TRADICIONAL	R		0,04		0,04	0,04
-1358899	41-012-049-00235-0004	BARBECHO TRADICIONAL	R		0,43		0,43	0,43
1700000005598931	41-012-049-00026-0002	BARBECHO TRADICIONAL	R		14,16		14,16	14,16
1700000005598932	41-104-010-00054-0001	BARBECHO TRADICIONAL	R		8,64		8,64	8,64
1700000005598933	41-079-033-00032-0002	BARBECHO TRADICIONAL	R		7,82		7,82	7,82
1700000005598934	41-012-049-00166-0001	BARBECHO TRADICIONAL	R		9,53		9,53	9,53
1700000005598935	41-012-049-00130-0001	BARBECHO TRADICIONAL	R		12,58		12,58	12,58
1700000005598936	41-104-010-00060-0003	BARBECHO TRADICIONAL	R		1,59		1,59	1,59
1700000005598937	41-104-010-00060-0002	BARBECHO TRADICIONAL	R		4,94		4,94	4,94
1700000005598938	41-104-010-00055-0002	BARBECHO TRADICIONAL	R		7,31		7,31	7,31

INCIDENCIAS**INCIDENCIA DESCRIPCIÓN**

- 3795 Recinto declarado con una situación de riesgo de abandono.
 Recinto:41-012-049-00026-00002 Cultivo: -
 Recinto:41-012-049-00130-00001 Cultivo: -
 Recinto:41-012-049-00166-00001 Cultivo: -
 Recinto:41-012-049-00235-00004 Cultivo: -

Datos considerados para el Cálculo de la Carga Ganadera del expediente

Superficie determinada para Cálculo Carga Ganadera: 0,00 ha
Carga Ganadera del Expediente: 0,00 ugm/ha

(1) Con incidencias que retienen pago o deniegan el expediente.
 (2) Se calcula sobre superficie declarada admisible.
 (3) Aplicación del artículo 16 bis del RD 147/2023.

Puede verificar la integridad de una copia de este documento mediante la lectura del código QR adjunto o mediante el acceso a la dirección <https://ws050.juntadeandalucia.es/verificarFirma> indicando el código de VERIFICACIÓN

FIRMADO POR	RAQUEL MARIA ESPIN CRESPO	FECHA	26/06/2024
VERIFICACIÓN	Pk2jmLCR8DC45ERHX3KV56KD42RK4Q	PÁGINA	462/513





Incidencias de carga ganadera

INCIDENCIA DESCRIPCIÓN

3795	Recinto declarado con una situación de riesgo de abandono. Recinto:41-012-049-00235-00004 Cultivo: - Recinto:41-012-049-00026-00002 Cultivo: - Recinto:41-012-049-00166-00001 Cultivo: - Recinto:41-012-049-00130-00001 Cultivo: -
86132	Recinto superficie forrajera que no realiza la actividad de producción de pastoreo. Recinto:41-104-010-00101-00001 Cultivo:20000 BARBECHO TRADICIONAL-SIN VARIEDAD Regadío Recinto:41-012-049-00235-00004 Cultivo:20000 BARBECHO TRADICIONAL-SIN VARIEDAD Regadío Recinto:41-012-049-00026-00002 Cultivo:20000 BARBECHO TRADICIONAL-SIN VARIEDAD Regadío Recinto:41-104-010-00054-00001 Cultivo:20000 BARBECHO TRADICIONAL-SIN VARIEDAD Regadío Recinto:41-079-033-00032-00002 Cultivo:20000 BARBECHO TRADICIONAL-SIN VARIEDAD Regadío Recinto:41-012-049-00166-00001 Cultivo:20000 BARBECHO TRADICIONAL-SIN VARIEDAD Regadío Recinto:41-012-049-00130-00001 Cultivo:20000 BARBECHO TRADICIONAL-SIN VARIEDAD Regadío Recinto:41-104-010-00060-00003 Cultivo:20000 BARBECHO TRADICIONAL-SIN VARIEDAD Regadío Recinto:41-104-010-00060-00002 Cultivo:20000 BARBECHO TRADICIONAL-SIN VARIEDAD Regadío Recinto:41-104-010-00055-00002 Cultivo:20000 BARBECHO TRADICIONAL-SIN VARIEDAD Regadío

(1) Con incidencias que retienen pago o deniegan el expediente.
(2) Se calcula sobre superficie declarada admisible.
(3) Aplicación del artículo 16 bis del RD 147/2023.

Puede verificar la integridad de una copia de este documento mediante la lectura del código QR adjunto o mediante el acceso a la dirección <https://ws050.juntadeandalucia.es/verificarFirma> indicando el código de VERIFICACIÓN

FIRMADO POR	RAQUEL MARIA ESPIN CRESPO	FECHA	26/06/2024
VERIFICACIÓN	Pk2jmLCR8DC45ERHX3KV56KD42RK4Q	PÁGINA	463/513



**APELLIDOS Y NOMBRE / RAZÓN SOCIAL**

MOSCAD SOLSONA MARIA JOSEFA

NIF

***0876*

EXPEDIENTE

1049479

RESOLUCIÓN

CONCESIÓN DE LA AYUDA

DATOS DE MANTENIMIENTO UNIDADES

GRUPO DE PAGO	Sup. Dec. Admisible	Sup. Resuelta	Sobredecl.	% Sobredecl.
ZONAS DE LIMITACIONES ESPECIFICAS	7,18	7,18	0,00	0,00

RESUMEN DE PAGOS

	IMPORTE (Euros)			
	RESUELTO	FEADER	MAPA	CAPADR
A pagar	919,04	781,18	90,16	47,70

APLICACIÓN DE REDUCCIONES Y PENALIZACIONES (%)

Criterios de subvencionabilidad (1)	Presentación tardía	Omisión declaración	Condicionalidad
0,00	0,00	0,00	0,00

IMPORTE (Euros)

Calculado(2)	Reducción	Penalización	Reducción Penalización (3)	Penalización adicional	Resuelto	FEADER	MAPA	CAPADR
919,04 €	0,00 €	0,00 €	0,00 €	0,00 €	919,04 €	781,18 €	90,16 €	47,70 €
Importe Unitario:	128,00 €	Nuevo Importe Unitario:	128,00 €					

RECINTOS PROPUESTOS

REF.	REFERENCIA SIGPAC	CULTIVO	S/R	USO SIGPAC	Sup. Dec. admisible	Sup. Campo	Sup. Determ.	Sup. Resuelta
170000005254690	41-079-050-00036-0006	BARBECHO TRADICIONAL	R		0,06		0,06	0,06
170000005254691	41-079-050-00041-0006	BARBECHO TRADICIONAL	R		7,12		7,12	7,12

INCIDENCIAS**INCIDENCIA DESCRIPCIÓN**

3795 Recinto declarado con una situación de riesgo de abandono.
 Recinto:41-079-050-00036-00006 Cultivo: -
 Recinto:41-079-050-00041-00006 Cultivo: -

Datos considerados para el Cálculo de la Carga Ganadera del expediente

Superficie determinada para Cálculo Carga Ganadera: 0,00 ha
 Carga Ganadera del Expediente: 0,00 ugm/ha

Incidencias de carga ganadera**INCIDENCIA DESCRIPCIÓN**

3795 Recinto declarado con una situación de riesgo de abandono.
 Recinto:41-079-050-00036-00006 Cultivo: -
 Recinto:41-079-050-00041-00006 Cultivo: -

86132 Recinto superficie forrajera que no realiza la actividad de producción de pastoreo.
 Recinto:41-079-050-00036-00006 Cultivo:20000 BARBECHO TRADICIONAL-SIN VARIEDAD Regadio
 Recinto:41-079-050-00041-00006 Cultivo:20000 BARBECHO TRADICIONAL-SIN VARIEDAD Regadio

(1) Con incidencias que retienen pago o deniegan el expediente.
 (2) Se calcula sobre superficie declarada admisible.
 (3) Aplicación del artículo 16 bis del RD 147/2023.

Puede verificar la integridad de una copia de este documento mediante la lectura del código QR adjunto o mediante el acceso a la dirección <https://ws050.juntadeandalucia.es/verificarFirma> indicando el código de VERIFICACIÓN

FIRMADO POR	RAQUEL MARIA ESPIN CRESPO	FECHA	26/06/2024
VERIFICACIÓN	Pk2jmLCR8DC45ERHX3KV56KD42RK4Q	PÁGINA	464/513



**APELLIDOS Y NOMBRE / RAZÓN SOCIAL**

MUÑIZ DE LOS SANTOS MARIANO

NIF

****2853*

EXPEDIENTE

1124965

RESOLUCIÓN

CONCESIÓN DE LA AYUDA

DATOS DE MANTENIMIENTO UNIDADES

GRUPO DE PAGO	Sup. Dec. Admisible	Sup. Resuelta	Sobredecl.	% Sobredecl.
ZONAS DE LIMITACIONES ESPECIFICAS	62,71	62,71	0,00	0,00

RESUMEN DE PAGOS

	IMPORTE (Euros)			
	RESUELTO	FEADER	MAPA	CAPADR
Pago realizado	2.816,00	2.393,60	276,25	146,15

APLICACIÓN DE REDUCCIONES Y PENALIZACIONES (%)

Criterios de subvencionabilidad (1)	Presentación tardía	Omisión declaración	Condicionalidad
0,00	0,00	0,00	0,00

IMPORTE (Euros)

Calculado(2)	Reducción	Penalización	Reducción adicional (3)	Penalización adicional	Resuelto	FEADER	MAPA	CAPADR
2.816,00 €	0,00 €	0,00 €	0,00 €	0,00 €	2.816,00 €	2.393,60 €	276,25 €	146,15 €
Importe Unitario:	128,00 €	Nuevo Importe Unitario:	44,91 €					

RECINTOS PROPUESTOS

REF.	REFERENCIA SIGPAC	CULTIVO	S/R	USO SIGPAC	Sup. Dec. admisible	Sup. Campo	Sup. Determ.	Sup. Resuelta
-1112185	41-079-030-00519-0018	BARBECHO TRADICIONAL	R		2,59		2,59	2,59
-1112183	41-079-030-00519-0019	BARBECHO TRADICIONAL	R		2,11		2,11	2,11
1700000007173148	41-079-020-00514-0009	BARBECHO TRADICIONAL	R		10,02		10,02	10,02
1700000007173149	41-079-030-00507-0024	BARBECHO TRADICIONAL	R		0,01		0,01	0,01
1700000007173150	41-079-030-00523-0024	BARBECHO TRADICIONAL	R		1,67		1,67	1,67
1700000007173151	41-079-030-00504-0023	BARBECHO TRADICIONAL	R		9,64		9,64	9,64
1700000007173153	41-079-030-00505-0023	BARBECHO TRADICIONAL	R		0,20		0,20	0,20
1700000007173154	41-079-030-00520-0023	BARBECHO TRADICIONAL	R		1,56		1,56	1,56
1700000007173155	41-079-030-00524-0023	BARBECHO TRADICIONAL	R		5,64		5,64	5,64
1700000007173158	41-079-030-00507-0011	BARBECHO TRADICIONAL	R		5,69		5,69	5,69
1700000007173159	41-079-030-00507-0010	BARBECHO TRADICIONAL	R		3,80		3,80	3,80
1700000007173160	41-079-030-00004-0002	BARBECHO TRADICIONAL	R		19,78		19,78	19,78

Datos considerados para el Cálculo de la Carga Ganadera del expediente

Superficie determinada para Cálculo Carga Ganadera: 0,00 ha

Carga Ganadera del Expediente: 0,00 ugm/ha

(1) Con incidencias que retienen pago o deniegan el expediente.

(2) Se calcula sobre superficie declarada admisible.

(3) Aplicación del artículo 16 bis del RD 147/2023.

Puede verificar la integridad de una copia de este documento mediante la lectura del código QR adjunto o mediante el acceso a la dirección <https://ws050.juntadeandalucia.es/verificarFirma> indicando el código de VERIFICACIÓN

FIRMADO POR	RAQUEL MARIA ESPIN CRESPO	FECHA	26/06/2024
VERIFICACIÓN	Pk2jmLCR8DC45ERHX3KV56KD42RK4Q	PÁGINA	465/513





Incidencias de carga ganadera

INCIDENCIA DESCRIPCIÓN

86132	Recinto superficie forrajera que no realiza la actividad de producción de pastoreo.
Recinto:41-079-030-00519-00018	Cultivo:20000 BARBECHO TRADICIONAL-SIN VARIEDAD Regadío
Recinto:41-079-030-00519-00019	Cultivo:20000 BARBECHO TRADICIONAL-SIN VARIEDAD Regadío
Recinto:41-079-020-00514-00009	Cultivo:20000 BARBECHO TRADICIONAL-SIN VARIEDAD Regadío
Recinto:41-079-030-00507-00024	Cultivo:20000 BARBECHO TRADICIONAL-SIN VARIEDAD Regadío
Recinto:41-079-030-00523-00024	Cultivo:20000 BARBECHO TRADICIONAL-SIN VARIEDAD Regadío
Recinto:41-079-030-00504-00023	Cultivo:20000 BARBECHO TRADICIONAL-SIN VARIEDAD Regadío
Recinto:41-079-030-00505-00023	Cultivo:20000 BARBECHO TRADICIONAL-SIN VARIEDAD Regadío
Recinto:41-079-030-00520-00023	Cultivo:20000 BARBECHO TRADICIONAL-SIN VARIEDAD Regadío
Recinto:41-079-030-00524-00023	Cultivo:20000 BARBECHO TRADICIONAL-SIN VARIEDAD Regadío
Recinto:41-079-030-00507-00011	Cultivo:20000 BARBECHO TRADICIONAL-SIN VARIEDAD Regadío
Recinto:41-079-030-00507-00010	Cultivo:20000 BARBECHO TRADICIONAL-SIN VARIEDAD Regadío
Recinto:41-079-030-00004-00002	Cultivo:20000 BARBECHO TRADICIONAL-SIN VARIEDAD Regadío

(1) Con incidencias que retienen pago o deniegan el expediente.
(2) Se calcula sobre superficie declarada admisible.
(3) Aplicación del artículo 16 bis del RD 147/2023.

Puede verificar la integridad de una copia de este documento mediante la lectura del código QR adjunto o mediante el acceso a la dirección <https://ws050.juntadeandalucia.es/verificarFirma> indicando el código de VERIFICACIÓN

FIRMADO POR	RAQUEL MARIA ESPIN CRESPO	FECHA	26/06/2024
VERIFICACIÓN	Pk2jmLCR8DC45ERHX3KV56KD42RK4Q	PÁGINA	466/513



**APELLIDOS Y NOMBRE / RAZÓN SOCIAL**

MUÑIZ TERRON SEBASTIAN

NIF

***8362*

EXPEDIENTE

1131856

RESOLUCIÓN

CONCESIÓN DE LA AYUDA

DATOS DE MANTENIMIENTO UNIDADES

GRUPO DE PAGO	Sup. Dec. Admisible	Sup. Resuelta	Sobredecl.	% Sobredecl.
ZONAS DE LIMITACIONES ESPECIFICAS	13,13	13,13	0,00	0,00

RESUMEN DE PAGOS

	IMPORTE (Euros)			
	RESUELTO	FEADER	MAPA	CAPADR
Pago realizado	1.680,64	1.428,54	164,87	87,23

APLICACIÓN DE REDUCCIONES Y PENALIZACIONES (%)

Criterios de subvencionabilidad (1)	Presentación tardía	Omisión declaración	Condicionabilidad
0,00	0,00	0,00	0,00

IMPORTE (Euros)

Calculado(2)	Reducción	Penalización	Reducción Penalización (3)	Penalización adicional	Resuelto	FEADER	MAPA	CAPADR
1.680,64 €	0,00 €	0,00 €	0,00 €	0,00 €	1.680,64 €	1.428,54 €	164,87 €	87,23 €
Importe Unitario:	128,00 €	Nuevo Importe Unitario:	128,00 €					

RECINTOS PROPUESTOS

REF.	REFERENCIA SIGPAC	CULTIVO	S/R	USO SIGPAC	Sup. Dec. admisible	Sup. Campo	Sup. Determ.	Sup. Resuelta
-1446371	41-079-020-00521-0010	BARBECHO TRADICIONAL	R		0,04		0,04	0,04
-1139993	41-079-020-00517-0008	ALMENDROS	R		0,85		0,85	0,85
-1134360	41-079-020-00521-0010	BARBECHO TRADICIONAL	R		0,11		0,11	0,11
-1134359	41-079-020-00521-0002	BARBECHO TRADICIONAL	R		0,01		0,01	0,01
-1134358	41-079-020-00516-0009	BARBECHO TRADICIONAL	R		8,80		8,80	8,80
-1134279	41-079-020-00515-0017	BARBECHO TRADICIONAL	R		3,32		3,32	3,32

Datos considerados para el Cálculo de la Carga Ganadera del expediente

Superficie determinada para Cálculo Carga Ganadera: 0,00 ha
Carga Ganadera del Expediente: 0,00 ugm/ha

Incidencias de carga ganadera**INCIDENCIA DESCRIPCIÓN**

86132	Recinto superficie forrajera que no realiza la actividad de producción de pastoreo. Recinto:41-079-020-00521-00010 Cultivo:20000 BARBECHO TRADICIONAL-SIN VARIEDAD Regadío Recinto:41-079-020-00521-00010 Cultivo:20000 BARBECHO TRADICIONAL-SIN VARIEDAD Regadío Recinto:41-079-020-00521-00002 Cultivo:20000 BARBECHO TRADICIONAL-SIN VARIEDAD Regadío Recinto:41-079-020-00516-00009 Cultivo:20000 BARBECHO TRADICIONAL-SIN VARIEDAD Regadío Recinto:41-079-020-00515-00017 Cultivo:20000 BARBECHO TRADICIONAL-SIN VARIEDAD Regadío
-------	---

(1) Con incidencias que retienen pago o deniegan el expediente.
(2) Se calcula sobre superficie declarada admisible.
(3) Aplicación del artículo 16 bis del RD 147/2023.

Puede verificar la integridad de una copia de este documento mediante la lectura del código QR adjunto o mediante el acceso a la dirección <https://ws050.juntadeandalucia.es/verificarFirma> indicando el código de VERIFICACIÓN

FIRMADO POR	RAQUEL MARIA ESPIN CRESPO	FECHA	26/06/2024
VERIFICACIÓN	Pk2jmLCR8DC45ERHX3KV56KD42RK4Q	PÁGINA	467/513



**APELLIDOS Y NOMBRE / RAZÓN SOCIAL**

NIETO TRONCON JOSE FRANCISCO

NIF

****2558*

EXPEDIENTE

1162862

RESOLUCIÓN

CONCESIÓN DE LA AYUDA

DATOS DE MANTENIMIENTO UNIDADES**GRUPO DE PAGO**

ZONAS DE LIMITACIONES ESPECIFICAS

**Sup. Dec.
Admisible**

23,09

**Sup.
Resuelta**

23,09

Sobredecl.

0,00

% Sobredecl.

0,00

RESUMEN DE PAGOS

	IMPORTE (Euros)			
	RESUELTO	FEADER	MAPA	CAPADR
Pago realizado	2.669,31	2.268,91	261,86	138,54

APLICACIÓN DE REDUCCIONES Y PENALIZACIONES (%)

Criterios de subvencionabilidad (1)	Presentación tardía	Omisión declaración	Condicionalidad
0,00	0,00	0,00	0,00

IMPORTE (Euros)

Calculado(2)	Reducción	Penalización	Reducción Penalización (3)	Penalización adicional	Resuelto	FEADER	MAPA	CAPADR
2.669,31 €	0,00 €	0,00 €	0,00 €	0,00 €	2.669,31 €	2.268,91 €	261,86 €	138,54 €
Importe Unitario:	128,00 €	Nuevo Importe Unitario:	115,60 €					

RECINTOS PROPUESTOS

REF.	REFERENCIA SIGPAC	CULTIVO	S/R	USO SIGPAC	Sup. Dec. admisible	Sup. Campo	Sup. Determ.	Sup. Resuelta
-1588974	41-104-012-00059-0004	BARBECHO TRADICIONAL	R		6,12		6,12	6,12
-1588967	41-104-012-00059-0004	TRIGO BLANDO	R		0,37		0,37	0,37
-1588939	41-104-012-00059-0003	GUISANTES	R		1,67		1,67	1,67
170000005859735	41-104-012-00059-0004	BARBECHO TRADICIONAL	R		4,23		4,23	4,23
170000005859736	41-104-012-00059-0003	BARBECHO TRADICIONAL	R		1,75		1,75	1,75
170000005859738	41-104-016-00019-0001	CEBADA	R		8,95		8,95	8,95

Datos considerados para el Cálculo de la Carga Ganadera del expediente

Superficie determinada para Cálculo Carga Ganadera: 0,00 ha

Carga Ganadera del Expediente: 0,00 ugm/ha

Incidencias de carga ganadera**INCIDENCIA DESCRIPCIÓN**

86132	Recinto superficie forrajera que no realiza la actividad de producción de pastoreo. Recinto:41-104-012-00059-00004 Cultivo:20000 BARBECHO TRADICIONAL-SIN VARIEDAD Regadío Recinto:41-104-012-00059-00004 Cultivo:20000 BARBECHO TRADICIONAL-SIN VARIEDAD Regadío Recinto:41-104-012-00059-00003 Cultivo:20000 BARBECHO TRADICIONAL-SIN VARIEDAD Regadío
-------	---

(1) Con incidencias que retienen pago o deniegan el expediente.

(2) Se calcula sobre superficie declarada admisible.

(3) Aplicación del artículo 16 bis del RD 147/2023.

Puede verificar la integridad de una copia de este documento mediante la lectura del código QR adjunto o mediante el acceso a la dirección <https://ws050.juntadeandalucia.es/verificarFirma> indicando el código de VERIFICACIÓN

FIRMADO POR	RAQUEL MARIA ESPIN CRESPO	FECHA	26/06/2024
VERIFICACIÓN	Pk2jmLCR8DC45ERHX3KV56KD42RK4Q	PÁGINA	468/513



**APELLIDOS Y NOMBRE / RAZÓN SOCIAL**

ORTEGA DIAZ ANTONIO

NIF

***0207*

EXPEDIENTE

1231521

RESOLUCIÓN

CONCESIÓN DE LA AYUDA

DATOS DE MANTENIMIENTO UNIDADES

GRUPO DE PAGO	Sup. Dec. Admisible	Sup. Resuelta	Sobredecl.	% Sobredecl.
ZONAS DE LIMITACIONES ESPECIFICAS	7,20	7,20	0,00	0,00

RESUMEN DE PAGOS

	IMPORTE (Euros)			
	RESUELTO	FEADER	MAPA	CAPADR
Pago realizado	921,60	783,36	90,41	47,83

APLICACIÓN DE REDUCCIONES Y PENALIZACIONES (%)

Criterios de subvencionabilidad (1)	Presentación tardía	Omisión declaración	Condicionabilidad
0,00	0,00	0,00	0,00

IMPORTE (Euros)

Calculado(2)	Reducción	Penalización	Reducción Penalización (3)	Penalización adicional	Resuelto	FEADER	MAPA	CAPADR
921,60 €	0,00 €	0,00 €	0,00 €	0,00 €	921,60 €	783,36 €	90,41 €	47,83 €
Importe Unitario:	128,00 €	Nuevo Importe Unitario:	128,00 €					

RECINTOS PROPUESTOS

REF.	REFERENCIA SIGPAC	CULTIVO	S/R	USO SIGPAC	Sup. Dec. admisible	Sup. Campo	Sup. Determ.	Sup. Resuelta
4227466	41-079-010-00041-0002	GIRASOL	S		1,92		1,92	1,92
4227467	41-079-010-00042-0001	GIRASOL	S		1,88		1,88	1,88
4227471	41-079-010-00038-0001	GIRASOL	S		2,86		2,86	2,86
4646320	41-079-010-00043-0003	GIRASOL	S		0,40		0,40	0,40
4646325	41-079-010-00043-0004	GIRASOL	R		0,14		0,14	0,14

INCIDENCIAS**INCIDENCIA DESCRIPCIÓN**

- 452 Actividad agraria declarada en un recinto no compatible con el uso PA, PR o PS asignado en SIGPAC para ese recinto.
Recinto:41-079-010-00038-00002 Cultivo:62000 PASTOS PERMANENTES DE 5 O MAS AÑOS-SIN VARIEDAD Secano USO ASIGNADO EN SIGPAC:PR
- 86119 Carga ganadera NO cumple con el valor mínimo de 0,2 UGM/ha.
Recinto:41-079-010-00038-00002 Cultivo:62000 PASTOS PERMANENTES DE 5 O MAS AÑOS-SIN VARIEDAD Secano Carga Ganadera:0
- 86121 Recinto superficie forrajera que no realiza la actividad de producción de pastoreo.
Recinto:41-079-010-00038-00002 Cultivo:62000 PASTOS PERMANENTES DE 5 O MAS AÑOS-SIN VARIEDAD Secano Actividad Agraria del recinto:2
- 86122 Recinto superficie forrajera que realiza la actividad de producción de pastoreo y no declara el o los códigos del Registro de Explotaciones Ganaderas de Andalucía, REGA.
Recinto:41-079-010-00038-00002 Cultivo:62000 PASTOS PERMANENTES DE 5 O MAS AÑOS-SIN VARIEDAD Secano
- 86124 Recinto de forrajera para Cálculo de Carga Ganadera que No pertenece a Explotación.
Recinto:41-079-010-00038-00002 Cultivo:62000 PASTOS PERMANENTES DE 5 O MAS AÑOS-SIN VARIEDAD Secano

Datos considerados para el Cálculo de la Carga Ganadera del expediente

Superficie determinada para Cálculo Carga Ganadera: 0,00 ha
Carga Ganadera del Expediente: 0,00 ugm/ha

(1) Con incidencias que retienen pago o deniegan el expediente.

(2) Se calcula sobre superficie declarada admisible.

(3) Aplicación del artículo 16 bis del RD 147/2023.

Puede verificar la integridad de una copia de este documento mediante la lectura del código QR adjunto o mediante el acceso a la dirección <https://ws050.juntadeandalucia.es/verificarFirma> indicando el código de VERIFICACIÓN

FIRMADO POR	RAQUEL MARIA ESPIN CRESPO	FECHA	26/06/2024
VERIFICACIÓN	Pk2jmLCR8DC45ERHX3KV56KD42RK4Q	PÁGINA	469/513





Incidencias de carga ganadera

INCIDENCIA DESCRIPCIÓN

- 452 Actividad agraria declarada en un recinto no compatible con el uso PA, PR o PS asignado en SIGPAC para ese recinto.
Recinto:41-079-010-00038-00002 Cultivo:62000 PASTOS PERMANENTES DE 5 O MAS AÑOS-SIN VARIEDAD Secano USO ASIGNADO EN SIGPAC:PR
- 3795 Recinto declarado con una situación de riesgo de abandono.
Recinto:41-034-015-00004-00005 Cultivo: -
- 86122 Recinto superficie forrajera que realiza la actividad de producción de pastoreo y no declara el o los códigos del Registro de Explotaciones Ganaderas de Andalucía, REGA.
Recinto:41-079-010-00038-00002 Cultivo:62000 PASTOS PERMANENTES DE 5 O MAS AÑOS-SIN VARIEDAD Secano
- 86124 Recinto de forrajera para Cálculo de Carga Ganadera que No pertenece a Explotación.
Recinto:41-079-010-00038-00002 Cultivo:62000 PASTOS PERMANENTES DE 5 O MAS AÑOS-SIN VARIEDAD Secano
- 86128 Recinto de Forrajeras que no ha contabilizado para Carga Ganadera por no tener una explotación válida para el cálculo de la Carga Ganadera
Recinto:41-079-010-00038-00002 Cultivo:62 PASTOS PERMANENTES DE 5 O MAS AÑOS-
- 86132 Recinto superficie forrajera que no realiza la actividad de producción de pastoreo.
Recinto:41-079-010-00038-00002 Cultivo:62000 PASTOS PERMANENTES DE 5 O MAS AÑOS-SIN VARIEDAD Secano

(1) Con incidencias que retienen pago o deniegan el expediente.
(2) Se calcula sobre superficie declarada admisible.
(3) Aplicación del artículo 16 bis del RD 147/2023.

Puede verificar la integridad de una copia de este documento mediante la lectura del código QR adjunto o mediante el acceso a la dirección <https://ws050.juntadeandalucia.es/verificarFirma> indicando el código de VERIFICACIÓN

FIRMADO POR	RAQUEL MARIA ESPIN CRESPO	FECHA	26/06/2024
VERIFICACIÓN	Pk2jmLCR8DC45ERHX3KV56KD42RK4Q	PÁGINA	470/513



**APELLIDOS Y NOMBRE / RAZÓN SOCIAL**

PALACIOS DE LA OLLA JULIO DANIEL

NIF

****6465*

EXPEDIENTE

1175702

RESOLUCIÓN

CONCESIÓN DE LA AYUDA

DATOS DE MANTENIMIENTO UNIDADES

GRUPO DE PAGO	Sup. Dec. Admisible	Sup. Resuelta	Sobredecl.	% Sobredecl.
ZONAS DE LIMITACIONES ESPECIFICAS	11,54	11,54	0,00	0,00

RESUMEN DE PAGOS

	IMPORTE (Euros)			
	RESUELTO	FEADER	MAPA	CAPADR
Pago realizado	1.469,44	1.249,02	144,15	76,27
A pagar	7,68	6,53	0,75	0,40
TOTAL	1.477,12	1.255,55	144,90	76,67

APLICACIÓN DE REDUCCIONES Y PENALIZACIONES (%)

Criterios de subvencionabilidad (1)	Presentación tardía	Omisión declaración	Condicionabilidad
0,00	0,00	0,00	0,00

IMPORTE (Euros)

Calculado(2)	Reducción	Penalización	Reducción Penalización (3)	Penalización adicional	Resuelto	FEADER	MAPA	CAPADR
1.477,12 €	0,00 €	0,00 €	0,00 €	0,00 €	1.477,12 €	1.255,55 €	144,91 €	76,66 €
Importe Unitario:	128,00 €	Nuevo Importe Unitario:	128,00 €					

RECINTOS PROPUESTOS

REF.	REFERENCIA SIGPAC	CULTIVO	S/R	USO SIGPAC	Sup. Dec. admisible	Sup. Campo	Sup. Determ.	Sup. Resuelta
-1580030	41-104-006-00031-0002	BARBECHO TRADICIONAL	R		4,37		4,37	4,37
5076951	41-104-006-00031-0004	BARBECHO TRADICIONAL	R		0,06		0,06	0,06
5587663	41-079-005-00020-0002	BARBECHO TRADICIONAL	R		3,89		3,89	3,89
1700000006712652	41-104-006-00039-0002	BARBECHO TRADICIONAL	R		2,34		2,34	2,34
1700000006712654	41-079-005-00069-0002	BARBECHO TRADICIONAL	R		0,87		0,87	0,87
1700000006712655	41-079-005-00069-0004	BARBECHO TRADICIONAL	R		0,01		0,01	0,01

INCIDENCIAS**INCIDENCIA DESCRIPCIÓN**

3795 Recinto declarado con una situación de riesgo de abandono.
Recinto:41-104-006-00031-00004 Cultivo: -

Datos considerados para el Cálculo de la Carga Ganadera del expediente

Superficie determinada para Cálculo Carga Ganadera: 0,00 ha
Carga Ganadera del Expediente: 0,00 ugm/ha

(1) Con incidencias que retienen pago o deniegan el expediente.

(2) Se calcula sobre superficie declarada admisible.

(3) Aplicación del artículo 16 bis del RD 147/2023.

Puede verificar la integridad de una copia de este documento mediante la lectura del código QR adjunto o mediante el acceso a la dirección <https://ws050.juntadeandalucia.es/verificarFirma> indicando el código de VERIFICACIÓN

FIRMADO POR	RAQUEL MARIA ESPIN CRESPO	FECHA	26/06/2024
VERIFICACIÓN	Pk2jmLCR8DC45ERHX3KV56KD42RK4Q	PÁGINA	471/513





Incidencias de carga ganadera

INCIDENCIA DESCRIPCIÓN

3795	Recinto declarado con una situación de riesgo de abandono. Recinto:41-104-006-00031-00004 Cultivo: -
86132	Recinto superficie forrajera que no realiza la actividad de producción de pastoreo. Recinto:41-104-006-00031-00002 Cultivo:20000 BARBECHO TRADICIONAL-SIN VARIEDAD Regadío Recinto:41-104-006-00031-00004 Cultivo:20000 BARBECHO TRADICIONAL-SIN VARIEDAD Regadío Recinto:41-079-005-00020-00002 Cultivo:20000 BARBECHO TRADICIONAL-SIN VARIEDAD Regadío Recinto:41-104-006-00039-00002 Cultivo:20000 BARBECHO TRADICIONAL-SIN VARIEDAD Regadío Recinto:41-079-005-00069-00002 Cultivo:20000 BARBECHO TRADICIONAL-SIN VARIEDAD Regadío Recinto:41-079-005-00069-00004 Cultivo:20000 BARBECHO TRADICIONAL-SIN VARIEDAD Regadío

(1) Con incidencias que retienen pago o deniegan el expediente.
(2) Se calcula sobre superficie declarada admisible.
(3) Aplicación del artículo 16 bis del RD 147/2023.

Puede verificar la integridad de una copia de este documento mediante la lectura del código QR adjunto o mediante el acceso a la dirección <https://ws050.juntadeandalucia.es/verificarFirma> indicando el código de VERIFICACIÓN

FIRMADO POR	RAQUEL MARIA ESPIN CRESPO	FECHA	26/06/2024
VERIFICACIÓN	Pk2jmLCR8DC45ERHX3KV56KD42RK4Q	PÁGINA	472/513





APELLIDOS Y NOMBRE / RAZÓN SOCIAL PAREJA OBREGON RODRIGUEZ ROSALIA ESPERANZA **NIF** ****1193* **EXPEDIENTE** 1249221 **RESOLUCIÓN** CONCESIÓN DE LA AYUDA

DATOS DE MANTENIMIENTO UNIDADES

GRUPO DE PAGO	Sup. Dec. Admisible	Sup. Resuelta	Sobredecl.	% Sobredecl.
ZONAS DE LIMITACIONES ESPECIFICAS	26,41	26,41	0,00	0,00

RESUMEN DE PAGOS

	IMPORTE (Euros)			
	RESUELTO	FEADER	MAPA	CAPADR
Pago realizado	2.816,00	2.393,60	276,25	146,15

APLICACIÓN DE REDUCCIONES Y PENALIZACIONES (%)

Criterios de subvencionabilidad (1)	Presentación tardía	Omisión declaración	Condicionalidad
0,00	0,00	0,00	0,00

IMPORTE (Euros)

Calculado(2)	Reducción	Penalización	Reducción Penalización (3)	Penalización adicional	Resuelto	FEADER	MAPA	CAPADR
2.816,00 €	0,00 €	0,00 €	0,00 €	0,00 €	2.816,00 €	2.393,60 €	276,25 €	146,15 €
Importe Unitario:	128,00 €	Nuevo Importe Unitario:	106,63 €					

RECINTOS PROPUESTOS

REF.	REFERENCIA SIGPAC	CULTIVO	S/R	USO SIGPAC	Sup. Dec. admisible	Sup. Campo	Sup. Determ.	Sup. Resuelta
4757979	41-079-031-00030-0003	BARBECHO TRADICIONAL	R		12,85		12,85	12,85
4757982	41-079-031-00030-0004	BARBECHO TRADICIONAL	R		13,25		13,25	13,25
5526125	41-079-031-00030-0005	BARBECHO TRADICIONAL	R		0,31		0,31	0,31

Datos considerados para el Cálculo de la Carga Ganadera del expediente

Superficie determinada para Cálculo Carga Ganadera: 0,00 ha
Carga Ganadera del Expediente: 0,00 ugm/ha

Incidencias de carga ganadera**INCIDENCIA DESCRIPCIÓN**

86132 Recinto superficie forrajera que no realiza la actividad de producción de pastoreo.
Recinto:41-079-031-00030-00003 Cultivo:20000 BARBECHO TRADICIONAL-SIN VARIEDAD Regadío
Recinto:41-079-031-00030-00004 Cultivo:20000 BARBECHO TRADICIONAL-SIN VARIEDAD Regadío
Recinto:41-079-031-00030-00005 Cultivo:20000 BARBECHO TRADICIONAL-SIN VARIEDAD Regadío

(1) Con incidencias que retienen pago o deniegan el expediente.

(2) Se calcula sobre superficie declarada admisible.

(3) Aplicación del artículo 16 bis del RD 147/2023.

Puede verificar la integridad de una copia de este documento mediante la lectura del código QR adjunto o mediante el acceso a la dirección <https://ws050.juntadeandalucia.es/verificarFirma> indicando el código de VERIFICACIÓN

FIRMADO POR	RAQUEL MARIA ESPIN CRESPO	FECHA	26/06/2024
VERIFICACIÓN	Pk2jmLCR8DC45ERHX3KV56KD42RK4Q	PÁGINA	473/513



**APELLIDOS Y NOMBRE / RAZÓN SOCIAL**

PARRA VARGAS JOSE MANUEL

NIF

****1654*

EXPEDIENTE

1174090

RESOLUCIÓN

CONCESIÓN DE LA AYUDA

DATOS DE MANTENIMIENTO UNIDADES

GRUPO DE PAGO	Sup. Dec. Admisible	Sup. Resuelta	Sobredecl.	% Sobredecl.
ZONAS DE LIMITACIONES ESPECIFICAS	9,41	9,41	0,00	0,00

RESUMEN DE PAGOS

	IMPORTE (Euros)			
	RESUELTO	FEADER	MAPA	CAPADR
Pago realizado	1.204,48	1.023,81	118,16	62,51

APLICACIÓN DE REDUCCIONES Y PENALIZACIONES (%)

Criterios de subvencionabilidad (1)	Presentación tardía	Omisión declaración	Condicionidad
0,00	0,00	0,00	0,00

IMPORTE (Euros)

Calculado(2)	Reducción	Penalización	Reducción Penalización (3)	Penalización adicional	Resuelto	FEADER	MAPA	CAPADR
1.204,48 €	0,00 €	0,00 €	0,00 €	0,00 €	1.204,48 €	1.023,81 €	118,16 €	62,51 €
Importe Unitario:	128,00 €	Nuevo Importe Unitario:	128,00 €					

RECINTOS PROPUESTOS

REF.	REFERENCIA SIGPAC	CULTIVO	S/R	USO SIGPAC	Sup. Dec. admisible	Sup. Campo	Sup. Determ.	Sup. Resuelta
-1584430	41-012-049-00016-0001	HABAS	R		1,00		1,00	1,00
1700000006079431	41-012-049-00018-0001	TRIGO BLANDO	R		4,70		4,70	4,70
1700000006079433	41-012-049-00016-0001	TRIGO BLANDO	R		3,71		3,71	3,71

(1) Con incidencias que retienen pago o deniegan el expediente.

(2) Se calcula sobre superficie declarada admisible.

(3) Aplicación del artículo 16 bis del RD 147/2023.

Puede verificar la integridad de una copia de este documento mediante la lectura del código QR adjunto o mediante el acceso a la dirección <https://ws050.juntadeandalucia.es/verificarFirma> indicando el código de VERIFICACIÓN

FIRMADO POR	RAQUEL MARIA ESPIN CRESPO	FECHA	26/06/2024
VERIFICACIÓN	Pk2jmLCR8DC45ERHX3KV56KD42RK4Q	PÁGINA	474/513



**APELLIDOS Y NOMBRE / RAZÓN SOCIAL**
PEREZ FRUTOS CONSUELO**NIF**
****7965***EXPEDIENTE**
1108103**RESOLUCIÓN**
CONCESIÓN DE LA AYUDA**DATOS DE MANTENIMIENTO UNIDADES**

GRUPO DE PAGO	Sup. Dec. Admisible	Sup. Resuelta	Sobredecl.	% Sobredecl.
ZONAS DE LIMITACIONES ESPECIFICAS	29,42	29,42	0,00	0,00

RESUMEN DE PAGOS

	IMPORTE (Euros)			
	RESUELTO	FEADER	MAPA	CAPADR
Pago realizado	2.299,13	1.954,26	225,54	119,33
A pagar	516,87	439,34	50,70	26,83
TOTAL	2.816,00	2.393,60	276,24	146,16

APLICACIÓN DE REDUCCIONES Y PENALIZACIONES (%)

Criterios de subvencionabilidad (1)	Presentación tardía	Omisión declaración	Condicionabilidad
0,00	0,00	0,00	0,00

IMPORTE (Euros)

Calculado(2)	Reducción	Penalización	Reducción Penalización (3)	Penalización adicional	Resuelto	FEADER	MAPA	CAPADR
2.816,00 €	0,00 €	0,00 €	0,00 €	0,00 €	2.816,00 €	2.393,60 €	276,25 €	146,15 €
Importe Unitario:	128,00 €	Nuevo Importe Unitario:	95,72 €					

RECINTOS PROPUESTOS

REF.	REFERENCIA SIGPAC	CULTIVO	S/R	USO SIGPAC	Sup. Dec. admisible	Sup. Campo	Sup. Determ.	Sup. Resuelta
-1503703	41-012-049-00068-0001	TRIGO BLANDO	R		1,80		1,80	1,80
-1503694	41-012-049-00068-0001	BARBECHO TRADICIONAL	R		1,80		1,80	1,80
170000005476236	41-012-049-00068-0001	TRIGO BLANDO	R		5,47		5,47	5,47
170000005476237	41-104-016-00013-0001	TRIGO BLANDO	R		9,22		9,22	9,22
170000005476238	41-104-014-00045-0001	TRIGO BLANDO	R		11,13		11,13	11,13

INCIDENCIAS**INCIDENCIA DESCRIPCIÓN**

3795 Recinto declarado con una situación de riesgo de abandono.
Recinto:41-012-049-00068-00001 Cultivo: -

Datos considerados para el Cálculo de la Carga Ganadera del expediente

Superficie determinada para Cálculo Carga Ganadera: 0,00 ha
Carga Ganadera del Expediente: 0,00 ugm/ha

Incidencias de carga ganadera**INCIDENCIA DESCRIPCIÓN**

3795 Recinto declarado con una situación de riesgo de abandono.
Recinto:41-012-049-00068-00001 Cultivo: -
86132 Recinto superficie forrajera que no realiza la actividad de producción de pastoreo.
Recinto:41-012-049-00068-00001 Cultivo:20000 BARBECHO TRADICIONAL-SIN VARIEDAD Regadio

(1) Con incidencias que retienen pago o deniegan el expediente.
(2) Se calcula sobre superficie declarada admisible.
(3) Aplicación del artículo 16 bis del RD 147/2023.

Puede verificar la integridad de una copia de este documento mediante la lectura del código QR adjunto o mediante el acceso a la dirección <https://ws050.juntadeandalucia.es/verificarFirma> indicando el código de VERIFICACIÓN

FIRMADO POR	RAQUEL MARIA ESPIN CRESPO	FECHA	26/06/2024
VERIFICACIÓN	Pk2jmLCR8DC45ERHX3KV56KD42RK4Q	PÁGINA	475/513



**APELLIDOS Y NOMBRE / RAZÓN SOCIAL**

PLA MARQUES MARIA DOLORES

NIF

***0289*

EXPEDIENTE

1072930

RESOLUCIÓN

CONCESIÓN DE LA AYUDA

DATOS DE MANTENIMIENTO UNIDADES**GRUPO DE PAGO**

ZONAS DE LIMITACIONES ESPECIFICAS

**Sup. Dec.
Admisible**

12,50

**Sup.
Resuelta**

12,50

Sobredecl.

0,00

% Sobredecl.

0,00

RESUMEN DE PAGOS

		IMPORTE (Euros)			
		RESUELTO	FEADER	MAPA	CAPADR
A pagar		1.600,00	1.360,00	156,96	83,04

APLICACIÓN DE REDUCCIONES Y PENALIZACIONES (%)

Criterios de subvencionabilidad (1)	Presentación tardía	Omisión declaración	Condicionalidad
0,00	0,00	0,00	0,00

IMPORTE (Euros)

Calculado(2)	Reducción	Penalización	Reducción Penalización (3)	Penalización adicional	Resuelto	FEADER	MAPA	CAPADR
1.600,00 €	0,00 €	0,00 €	0,00 €	0,00 €	1.600,00 €	1.360,00 €	156,96 €	83,04 €
Importe Unitario:	128,00 €	Nuevo Importe Unitario:	128,00 €					

RECINTOS PROPUESTOS

REF.	REFERENCIA SIGPAC	CULTIVO	S/R	USO SIGPAC	Sup. Dec. admisible	Sup. Campo	Sup. Determ.	Sup. Resuelta
170000005123048	41-104-010-00057-0002	BARBECHO TRADICIONAL	R		5,59		5,59	5,59
170000005123049	41-104-012-00056-0001	BARBECHO TRADICIONAL	R		5,38		5,38	5,38
170000005123050	41-104-010-00058-0001	BARBECHO TRADICIONAL	R		1,53		1,53	1,53

INCIDENCIAS**INCIDENCIA DESCRIPCIÓN**

3795 Recinto declarado con una situación de riesgo de abandono.
 Recinto:41-104-010-00057-00002 Cultivo: -
 Recinto:41-104-010-00058-00001 Cultivo: -

Datos considerados para el Cálculo de la Carga Ganadera del expediente

Superficie determinada para Cálculo Carga Ganadera: 0,00 ha
Carga Ganadera del Expediente: 0,00 ugm/ha

Incidenias de carga ganadera**INCIDENCIA DESCRIPCIÓN**

3795 Recinto declarado con una situación de riesgo de abandono.
 Recinto:41-104-010-00057-00002 Cultivo: -
 Recinto:41-104-010-00058-00001 Cultivo: -

86132 Recinto superficie forrajera que no realiza la actividad de producción de pastoreo.
 Recinto:41-104-010-00057-00002 Cultivo:20000 BARBECHO TRADICIONAL-SIN VARIEDAD Regadío
 Recinto:41-104-012-00056-00001 Cultivo:20000 BARBECHO TRADICIONAL-SIN VARIEDAD Regadío
 Recinto:41-104-010-00058-00001 Cultivo:20000 BARBECHO TRADICIONAL-SIN VARIEDAD Regadío

(1) Con incidencias que retienen pago o deniegan el expediente.

(2) Se calcula sobre superficie declarada admisible.

(3) Aplicación del artículo 16 bis del RD 147/2023.

Puede verificar la integridad de una copia de este documento mediante la lectura del código QR adjunto o mediante el acceso a la dirección <https://ws050.juntadeandalucia.es/verificarFirma> indicando el código de VERIFICACIÓN

FIRMADO POR	RAQUEL MARIA ESPIN CRESPO	FECHA	26/06/2024
VERIFICACIÓN	Pk2jmLCR8DC45ERHX3KV56KD42RK4Q	PÁGINA	476/513



**APELLIDOS Y NOMBRE / RAZÓN SOCIAL**

PONCE APARICI VICENTA

NIF

***2129*

EXPEDIENTE

1184520

RESOLUCIÓN

CONCESIÓN DE LA AYUDA

DATOS DE MANTENIMIENTO UNIDADES

GRUPO DE PAGO	Sup. Dec. Admisible	Sup. Resuelta	Sobredecl.	% Sobredecl.
ZONAS DE LIMITACIONES ESPECIFICAS	24,23	24,23	0,00	0,00

RESUMEN DE PAGOS

	IMPORTE (Euros)			
	RESUELTO	FEADER	MAPA	CAPADR
Pago realizado	2.756,86	2.343,33	270,45	143,08

APLICACIÓN DE REDUCCIONES Y PENALIZACIONES (%)

Criterios de subvencionabilidad (1)	Presentación tardía	Omisión declaración	Condicionalidad
0,00	0,00	0,00	0,00

IMPORTE (Euros)

Calculado(2)	Reducción	Penalización	Reducción Penalización (3)	Penalización adicional	Resuelto	FEADER	MAPA	CAPADR
2.756,86 €	0,00 €	0,00 €	0,00 €	0,00 €	2.756,86 €	2.343,33 €	270,45 €	143,08 €
Importe Unitario:	128,00 €	Nuevo Importe Unitario:	113,78 €					

RECINTOS PROPUESTOS

REF.	REFERENCIA SIGPAC	CULTIVO	S/R	USO SIGPAC	Sup. Dec. admisible	Sup. Campo	Sup. Determ.	Sup. Resuelta
170000005932602	41-104-004-00006-0001	BARBECHO TRADICIONAL	R		6,34		6,34	6,34
170000005932603	41-104-017-00015-0002	BARBECHO TRADICIONAL	R		4,29		4,29	4,29
170000005932604	41-104-017-00015-0003	BARBECHO TRADICIONAL	R		2,30		2,30	2,30
170000005932605	41-104-017-00015-0005	BARBECHO TRADICIONAL	R		3,33		3,33	3,33
170000005932606	41-104-017-00015-0004	BARBECHO TRADICIONAL	R		2,48		2,48	2,48
170000005932607	41-104-019-00064-0002	BARBECHO TRADICIONAL	R		5,49		5,49	5,49

Datos considerados para el Cálculo de la Carga Ganadera del expediente

Superficie determinada para Cálculo Carga Ganadera: 0,00 ha
Carga Ganadera del Expediente: 0,00 ugm/ha

Incidencias de carga ganadera**INCIDENCIA DESCRIPCIÓN**

86132	Recinto superficie forrajera que no realiza la actividad de producción de pastoreo. Recinto:41-104-004-00006-00001 Cultivo:20000 BARBECHO TRADICIONAL-SIN VARIEDAD Regadío Recinto:41-104-017-00015-00002 Cultivo:20000 BARBECHO TRADICIONAL-SIN VARIEDAD Regadío Recinto:41-104-017-00015-00003 Cultivo:20000 BARBECHO TRADICIONAL-SIN VARIEDAD Regadío Recinto:41-104-017-00015-00005 Cultivo:20000 BARBECHO TRADICIONAL-SIN VARIEDAD Regadío Recinto:41-104-017-00015-00004 Cultivo:20000 BARBECHO TRADICIONAL-SIN VARIEDAD Regadío Recinto:41-104-019-00064-00002 Cultivo:20000 BARBECHO TRADICIONAL-SIN VARIEDAD Regadío
-------	---

(1) Con incidencias que retienen pago o deniegan el expediente.

(2) Se calcula sobre superficie declarada admisible.

(3) Aplicación del artículo 16 bis del RD 147/2023.

Puede verificar la integridad de una copia de este documento mediante la lectura del código QR adjunto o mediante el acceso a la dirección <https://ws050.juntadeandalucia.es/verificarFirma> indicando el código de VERIFICACIÓN

FIRMADO POR	RAQUEL MARIA ESPIN CRESPO	FECHA	26/06/2024
VERIFICACIÓN	Pk2jmLCR8DC45ERHX3KV56KD42RK4Q	PÁGINA	477/513



**APELLIDOS Y NOMBRE / RAZÓN SOCIAL**

PRIMO RECIO VICENTE

NIF

***2034*

EXPEDIENTE

1118496

RESOLUCIÓN

CONCESIÓN DE LA AYUDA

DATOS DE MANTENIMIENTO UNIDADES

GRUPO DE PAGO	Sup. Dec. Admisible	Sup. Resuelta	Sobredecl.	% Sobredecl.
ZONAS DE LIMITACIONES ESPECIFICAS	15,87	15,87	0,00	0,00

RESUMEN DE PAGOS

	IMPORTE (Euros)			
	RESUELTO	FEADER	MAPA	CAPADR
Pago realizado	2.009,09	1.707,73	197,09	104,27

APLICACIÓN DE REDUCCIONES Y PENALIZACIONES (%)

Criterios de subvencionabilidad (1)	Presentación tardía	Omisión declaración	Condicionalidad
0,00	0,00	0,00	0,00

IMPORTE (Euros)

Calculado(2)	Reducción	Penalización	Reducción Penalización (3)	Penalización adicional	Resuelto	FEADER	MAPA	CAPADR
2.009,09 €	0,00 €	0,00 €	0,00 €	0,00 €	2.009,09 €	1.707,73 €	197,09 €	104,27 €
Importe Unitario:	128,00 €	Nuevo Importe Unitario:	126,60 €					

RECINTOS PROPUESTOS

REF.	REFERENCIA SIGPAC	CULTIVO	S/R	USO SIGPAC	Sup. Dec. admisible	Sup. Campo	Sup. Determ.	Sup. Resuelta
4122043	41-012-038-00044-0002	ARROZ	R		5,36		5,36	5,36
4122054	41-012-038-00042-0003	ARROZ	R		4,09		4,09	4,09
4122058	41-012-038-00043-0002	BARBECHO TRADICIONAL	R		4,01		4,01	4,01
4122061	41-012-038-00043-0003	BARBECHO TRADICIONAL	R		1,23		1,23	1,23
6880685	41-012-038-00042-0003	BARBECHO TRADICIONAL	R		1,18		1,18	1,18

Datos considerados para el Cálculo de la Carga Ganadera del expediente

Superficie determinada para Cálculo Carga Ganadera: 0,00 ha
Carga Ganadera del Expediente: 0,00 ugm/ha

Incidencias de carga ganadera**INCIDENCIA DESCRIPCIÓN**

86132	Recinto superficie forrajera que no realiza la actividad de producción de pastoreo. Recinto:41-012-038-00043-00002 Cultivo:20000 BARBECHO TRADICIONAL-SIN VARIEDAD Regadío Recinto:41-012-038-00043-00003 Cultivo:20000 BARBECHO TRADICIONAL-SIN VARIEDAD Regadío Recinto:41-012-038-00042-00003 Cultivo:20000 BARBECHO TRADICIONAL-SIN VARIEDAD Regadío
-------	---

(1) Con incidencias que retienen pago o deniegan el expediente.

(2) Se calcula sobre superficie declarada admisible.

(3) Aplicación del artículo 16 bis del RD 147/2023.

Puede verificar la integridad de una copia de este documento mediante la lectura del código QR adjunto o mediante el acceso a la dirección <https://ws050.juntadeandalucia.es/verificarFirma> indicando el código de VERIFICACIÓN

FIRMADO POR	RAQUEL MARIA ESPIN CRESPO	FECHA	26/06/2024
VERIFICACIÓN	Pk2jmLCR8DC45ERHX3KV56KD42RK4Q	PÁGINA	478/513



**APELLIDOS Y NOMBRE / RAZÓN SOCIAL**

QUINTERO GARAMENDI RAFAEL

NIF

***6883*

EXPEDIENTE

1145721

RESOLUCIÓN

CONCESIÓN DE LA AYUDA

DATOS DE MANTENIMIENTO UNIDADES**GRUPO DE PAGO**

ZONAS DE LIMITACIONES ESPECIFICAS

**Sup. Dec.
Admisible**

15,66

**Sup.
Resuelta**

15,66

Sobredecl.

0,00

% Sobredecl.

0,00

RESUMEN DE PAGOS

	IMPORTE (Euros)			
	RESUELTO	FEADER	MAPA	CAPADR
Pago realizado	1.987,58	1.689,44	194,98	103,16

APLICACIÓN DE REDUCCIONES Y PENALIZACIONES (%)

Criterios de subvencionabilidad (1)	Presentación tardía	Omisión declaración	Condicionalidad
0,00	0,00	0,00	0,00

IMPORTE (Euros)

Calculado(2)	Reducción	Penalización	Reducción Penalización (3)	Penalización adicional	Resuelto	FEADER	MAPA	CAPADR
1.987,58 €	0,00 €	0,00 €	0,00 €	0,00 €	1.987,58 €	1.689,44 €	194,98 €	103,16 €
Importe Unitario:	128,00 €	Nuevo Importe Unitario:	126,92 €					

RECINTOS PROPUESTOS

REF.	REFERENCIA SIGPAC	CULTIVO	S/R	USO SIGPAC	Sup. Dec. admisible	Sup. Campo	Sup. Determ.	Sup. Resuelta
-1608073	41-079-024-06001-0002	ALGODÓN	S		1,07		1,07	1,07
-1608063	41-079-024-06001-0002	GIRASOL	R		0,53		0,53	0,53
-1608036	41-079-024-00004-0003	GIRASOL	R		1,90		1,90	1,90
-1608030	41-079-024-00004-0003	GIRASOL	R		1,90		1,90	1,90
-1293468	41-079-024-00004-0003	TRIGO DURO	R		0,65		0,65	0,65
-1293457	41-079-024-00004-0003	TRIGO DURO	R		4,04		4,04	4,04
-1293430	41-079-024-06001-0003	TRIGO DURO	R		0,44		0,44	0,44
-1293429	41-079-024-06001-0003	PASTOS DE MENOS DE 5 AÑOS	R		0,14		0,14	0,14
-1293427	41-079-024-06001-0002	ALGODÓN	S		1,93		1,93	1,93
-929574	41-079-024-00004-0003	ALGODÓN	S		3,06		3,06	3,06

(1) Con incidencias que retienen pago o deniegan el expediente.

(2) Se calcula sobre superficie declarada admisible.

(3) Aplicación del artículo 16 bis del RD 147/2023.

Puede verificar la integridad de una copia de este documento mediante la lectura del código QR adjunto o mediante el acceso a la dirección <https://ws050.juntadeandalucia.es/verificarFirma> indicando el código de VERIFICACIÓN

FIRMADO POR	RAQUEL MARIA ESPIN CRESPO	FECHA	26/06/2024
-------------	---------------------------	-------	------------

VERIFICACIÓN	Pk2jmLCR8DC45ERHX3KV56KD42RK4Q	PÁGINA	479/513
--------------	--------------------------------	--------	---------



**Datos considerados para el Cálculo de la Carga Ganadera del expediente**

Superficie determinada para Cálculo Carga Ganadera: 0,71 ha
Carga Ganadera del Expediente: 38,21 ugm/ha

<u>Explotación</u>	<u>Especie</u>	<u>Ugm Calculada para CG</u>
ES410790000569	BOVINA	27,13

Recintos Determinados para el Cálculo de Garga Ganadera

<u>REF.</u>	<u>REFERENCIA SIGPAC</u>	<u>CULTIVO</u>	<u>DESCRIPCIÓN CULTIVO</u>	<u>S/R</u>	<u>SUP. RESUELTA (ha)</u>
-1293429	41-079-024-06001-00003	63000	PASTOS DE MENOS DE 5 AÑOS-SIN VARIEDAD	R	0,14
-1293426	41-034-012-06004-00006	62000	PASTOS PERMANENTES DE 5 O MAS AÑOS-SIN VARIEDAD	S	0,08
-1293425	41-034-012-06004-00004	62000	PASTOS PERMANENTES DE 5 O MAS AÑOS-SIN VARIEDAD	S	0,01
1700000006375977	41-034-012-00028-00004	62000	PASTOS PERMANENTES DE 5 O MAS AÑOS-SIN VARIEDAD	S	0,44
1700000006375978	41-034-012-09002-00004	62000	PASTOS PERMANENTES DE 5 O MAS AÑOS-SIN VARIEDAD	S	0,04

(1) Con incidencias que retienen pago o deniegan el expediente.
(2) Se calcula sobre superficie declarada admisible.
(3) Aplicación del artículo 16 bis del RD 147/2023.

Puede verificar la integridad de una copia de este documento mediante la lectura del código QR adjunto o mediante el acceso a la dirección <https://ws050.juntadeandalucia.es/verificarFirma> indicando el código de VERIFICACIÓN

FIRMADO POR	RAQUEL MARIA ESPIN CRESPO	FECHA	26/06/2024
VERIFICACIÓN	Pk2jmLCR8DC45ERHX3KV56KD42RK4Q	PÁGINA	480/513



**APELLIDOS Y NOMBRE / RAZÓN SOCIAL**

REVERT PRIMO EMILIO

NIF

***0919*

EXPEDIENTE

1222334

RESOLUCIÓN

CONCESIÓN DE LA AYUDA

DATOS DE MANTENIMIENTO UNIDADES

GRUPO DE PAGO	Sup. Dec. Admisible	Sup. Resuelta	Sobredecl.	% Sobredecl.
ZONAS DE LIMITACIONES ESPECIFICAS	29,03	29,03	0,00	0,00

RESUMEN DE PAGOS

	IMPORTE (Euros)			
	RESUELTO	FEADER	MAPA	CAPADR
Pago realizado	2.816,00	2.393,60	276,25	146,15

APLICACIÓN DE REDUCCIONES Y PENALIZACIONES (%)

Criterios de subvencionabilidad (1)	Presentación tardía	Omisión declaración	Condicionalidad
0,00	0,00	0,00	0,00

IMPORTE (Euros)

Calculado(2)	Reducción	Penalización	Reducción Penalización (3)	Penalización adicional	Resuelto	FEADER	MAPA	CAPADR
2.816,00 €	0,00 €	0,00 €	0,00 €	0,00 €	2.816,00 €	2.393,60 €	276,25 €	146,15 €
Importe Unitario:	128,00 €	Nuevo Importe Unitario:	97,00 €					

RECINTOS PROPUESTOS

REF.	REFERENCIA SIGPAC	CULTIVO	S/R	USO SIGPAC	Sup. Dec. admisible	Sup. Campo	Sup. Determ.	Sup. Resuelta
-1591937	41-012-038-00059-0002	ARROZ	R		2,61		2,61	2,61
4789178	41-012-019-00060-0002	ALGODÓN	R		2,26		2,26	2,26
1700000007176254	41-012-019-00066-0002	ALMENDROS	R		2,40		2,40	2,40
1700000007176255	41-012-019-00067-0002	ALMENDROS	R		2,16		2,16	2,16
1700000007176256	41-012-019-00068-0002	ALMENDROS	R		2,15		2,15	2,15
1700000007176257	41-012-038-00067-0002	BARBECHO TRADICIONAL	R		5,16		5,16	5,16
1700000007176259	41-012-038-00090-0001	BARBECHO TRADICIONAL	R		4,93		4,93	4,93
1700000007176262	41-012-038-00031-0001	ARROZ	R		5,05		5,05	5,05
1700000007176263	41-012-038-00059-0002	BARBECHO TRADICIONAL	R		2,31		2,31	2,31

Datos considerados para el Cálculo de la Carga Ganadera del expediente

Superficie determinada para Cálculo Carga Ganadera: 0,00 ha

Carga Ganadera del Expediente: 0,00 ugm/ha

Incidencias de carga ganadera**INCIDENCIA DESCRIPCIÓN**

86132	Recinto superficie forrajera que no realiza la actividad de producción de pastoreo.
	Recinto:41-012-038-00067-00002 Cultivo:20000 BARBECHO TRADICIONAL-SIN VARIEDAD Regadío
	Recinto:41-012-038-00090-00001 Cultivo:20000 BARBECHO TRADICIONAL-SIN VARIEDAD Regadío
	Recinto:41-012-038-00059-00002 Cultivo:20000 BARBECHO TRADICIONAL-SIN VARIEDAD Regadío

(1) Con incidencias que retienen pago o deniegan el expediente.

(2) Se calcula sobre superficie declarada admisible.

(3) Aplicación del artículo 16 bis del RD 147/2023.

Puede verificar la integridad de una copia de este documento mediante la lectura del código QR adjunto o mediante el acceso a la dirección <https://ws050.juntadeandalucia.es/verificarFirma> indicando el código de VERIFICACIÓN

FIRMADO POR	RAQUEL MARIA ESPIN CRESPO	FECHA	26/06/2024
VERIFICACIÓN	Pk2jmLCR8DC45ERHX3KV56KD42RK4Q	PÁGINA	481/513



**APELLIDOS Y NOMBRE / RAZÓN SOCIAL**

REVERT PRIMO SOLEDAD

NIF

***0315*

EXPEDIENTE

1027327

RESOLUCIÓN

CONCESIÓN DE LA AYUDA

DATOS DE MANTENIMIENTO UNIDADES**GRUPO DE PAGO**

ZONAS DE LIMITACIONES ESPECIFICAS

**Sup. Dec.
Admisible**

9,30

**Sup.
Resuelta**

9,30

Sobredecl.

0,00

% Sobredecl.

0,00

RESUMEN DE PAGOS

	IMPORTE (Euros)			
	RESUELTO	FEADER	MAPA	CAPADR
Pago realizado	1.190,40	1.011,84	116,78	61,78

APLICACIÓN DE REDUCCIONES Y PENALIZACIONES (%)

Criterios de subvencionabilidad (1)	Presentación tardía	Omisión declaración	Condicionidad
0,00	0,00	0,00	0,00

IMPORTE (Euros)

Calculado(2)	Reducción	Penalización	Reducción Penalización (3)	Penalización adicional	Resuelto	FEADER	MAPA	CAPADR
1.190,40 €	0,00 €	0,00 €	0,00 €	0,00 €	1.190,40 €	1.011,84 €	116,78 €	61,78 €
Importe Unitario:	128,00 €	Nuevo Importe Unitario:	128,00 €					

RECINTOS PROPUESTOS

REF.	REFERENCIA SIGPAC	CULTIVO	S/R	USO SIGPAC	Sup. Dec. admisible	Sup. Campo	Sup. Determ.	Sup. Resuelta
170000005830816	41-012-049-00142-0001	TRIGO BLANDO	R		9,30		9,30	9,30

(1) Con incidencias que retienen pago o deniegan el expediente.

(2) Se calcula sobre superficie declarada admisible.

(3) Aplicación del artículo 16 bis del RD 147/2023.

Puede verificar la integridad de una copia de este documento mediante la lectura del código QR adjunto o mediante el acceso a la dirección <https://ws050.juntadeandalucia.es/verificarFirma> indicando el código de VERIFICACIÓN

FIRMADO POR	RAQUEL MARIA ESPIN CRESPO	FECHA	26/06/2024
VERIFICACIÓN	Pk2jmLCR8DC45ERHX3KV56KD42RK4Q	PÁGINA	482/513



**APELLIDOS Y NOMBRE / RAZÓN SOCIAL**

REVERT ZARAGOZA GUILLERMO

NIF

****1232*

EXPEDIENTE

1054286

RESOLUCIÓN

CONCESIÓN DE LA AYUDA

DATOS DE MANTENIMIENTO UNIDADES

GRUPO DE PAGO	Sup. Dec. Admisible	Sup. Resuelta	Sobredecl.	% Sobredecl.
ZONAS DE LIMITACIONES ESPECIFICAS	9,81	9,81	0,00	0,00

RESUMEN DE PAGOS

	IMPORTE (Euros)			
	RESUELTO	FEADER	MAPA	CAPADR
Pago realizado	1.255,68	1.067,33	123,18	65,17

APLICACIÓN DE REDUCCIONES Y PENALIZACIONES (%)

Criterios de subvencionabilidad (1)	Presentación tardía	Omisión declaración	Condicionidad
0,00	0,00	0,00	0,00

IMPORTE (Euros)

Calculado(2)	Reducción	Penalización	Reducción Penalización (3)	Penalización adicional	Resuelto	FEADER	MAPA	CAPADR
1.255,68 €	0,00 €	0,00 €	0,00 €	0,00 €	1.255,68 €	1.067,33 €	123,18 €	65,17 €
Importe Unitario:	128,00 €	Nuevo Importe Unitario:	128,00 €					

RECINTOS PROPUESTOS

REF.	REFERENCIA SIGPAC	CULTIVO	S/R	USO SIGPAC	Sup. Dec. admisible	Sup. Campo	Sup. Determ.	Sup. Resuelta
-1332728	41-079-053-00105-0004	CEBADA	R		5,46		5,46	5,46
1700000005148586	41-079-053-00031-0002	CEBADA	R		4,35		4,35	4,35

(1) Con incidencias que retienen pago o deniegan el expediente.

(2) Se calcula sobre superficie declarada admisible.

(3) Aplicación del artículo 16 bis del RD 147/2023.

Puede verificar la integridad de una copia de este documento mediante la lectura del código QR adjunto o mediante el acceso a la dirección <https://ws050.juntadeandalucia.es/verificarFirma> indicando el código de VERIFICACIÓN

FIRMADO POR	RAQUEL MARIA ESPIN CRESPO	FECHA	26/06/2024
VERIFICACIÓN	Pk2jmLCR8DC45ERHX3KV56KD42RK4Q	PÁGINA	483/513



**APELLIDOS Y NOMBRE / RAZÓN SOCIAL**

REVERT ZARAGOZA MARIA DEL CARMEN

NIF

***0679*

EXPEDIENTE

1119869

RESOLUCIÓN

CONCESIÓN DE LA AYUDA

DATOS DE MANTENIMIENTO UNIDADES

GRUPO DE PAGO	Sup. Dec. Admisible	Sup. Resuelta	Sobredecl.	% Sobredecl.
ZONAS DE LIMITACIONES ESPECIFICAS	10,13	10,13	0,00	0,00

RESUMEN DE PAGOS

	IMPORTE (Euros)			
	RESUELTO	FEADER	MAPA	CAPADR
Pago realizado	1.296,64	1.102,14	127,20	67,30

APLICACIÓN DE REDUCCIONES Y PENALIZACIONES (%)

Criterios de subvencionabilidad (1)	Presentación tardía	Omisión declaración	Condicionalidad
0,00	0,00	0,00	0,00

IMPORTE (Euros)

Calculado(2)	Reducción	Penalización	Reducción Penalización (3)	Penalización adicional	Resuelto	FEADER	MAPA	CAPADR
1.296,64 €	0,00 €	0,00 €	0,00 €	0,00 €	1.296,64 €	1.102,14 €	127,20 €	67,30 €
Importe Unitario:	128,00 €	Nuevo Importe Unitario:	128,00 €					

RECINTOS PROPUESTOS

REF.	REFERENCIA SIGPAC	CULTIVO	S/R	USO SIGPAC	Sup. Dec. admisible	Sup. Campo	Sup. Determ.	Sup. Resuelta
6827786	41-079-053-00033-0001	BARBECHO TRADICIONAL	R		0,20		0,20	0,20
1700000005150124	41-079-053-00030-0002	CEBADA	R		4,89		4,89	4,89
1700000005150125	41-079-053-00030-0003	CEBADA	R		2,39		2,39	2,39
1700000005150126	41-079-053-00033-0001	BARBECHO TRADICIONAL	R		2,65		2,65	2,65

Datos considerados para el Cálculo de la Carga Ganadera del expediente

Superficie determinada para Cálculo Carga Ganadera: 0,00 ha

Carga Ganadera del Expediente: 0,00 ugm/ha

Incidencias de carga ganadera**INCIDENCIA DESCRIPCIÓN**

86132	Recinto superficie forrajera que no realiza la actividad de producción de pastoreo.
	Recinto:41-079-053-00033-00001 Cultivo:20000 BARBECHO TRADICIONAL-SIN VARIEDAD Regadío
	Recinto:41-079-053-00033-00001 Cultivo:20000 BARBECHO TRADICIONAL-SIN VARIEDAD Regadío

(1) Con incidencias que retienen pago o deniegan el expediente.

(2) Se calcula sobre superficie declarada admisible.

(3) Aplicación del artículo 16 bis del RD 147/2023.

Puede verificar la integridad de una copia de este documento mediante la lectura del código QR adjunto o mediante el acceso a la dirección <https://ws050.juntadeandalucia.es/verificarFirma> indicando el código de VERIFICACIÓN

FIRMADO POR	RAQUEL MARIA ESPIN CRESPO	FECHA	26/06/2024
VERIFICACIÓN	Pk2jmLCR8DC45ERHX3KV56KD42RK4Q	PÁGINA	484/513



**APELLIDOS Y NOMBRE / RAZÓN SOCIAL**

RISQUEZ MATILLA MARIA DEL CARMEN

NIF

****5309*

EXPEDIENTE

1012407

RESOLUCIÓN

CONCESIÓN DE LA AYUDA

DATOS DE MANTENIMIENTO UNIDADES**GRUPO DE PAGO**

ZONAS DE LIMITACIONES ESPECIFICAS

**Sup. Dec.
Admisible**

37,44

**Sup.
Resuelta**

37,44

Sobredecl.

0,00

% Sobredecl.

0,00

RESUMEN DE PAGOS

	IMPORTE (Euros)			
	RESUELTO	FEADER	MAPA	CAPADR
Pago realizado	2.816,00	2.393,60	276,25	146,15

APLICACIÓN DE REDUCCIONES Y PENALIZACIONES (%)

Criterios de subvencionabilidad (1)	Presentación tardía	Omisión declaración	Condicionalidad
0,00	0,00	0,00	0,00

IMPORTE (Euros)

Calculado(2)	Reducción	Penalización	Reducción Penalización (3)	Penalización adicional	Resuelto	FEADER	MAPA	CAPADR
2.816,00 €	0,00 €	0,00 €	0,00 €	0,00 €	2.816,00 €	2.393,60 €	276,25 €	146,15 €
Importe Unitario:	128,00 €	Nuevo Importe Unitario:	75,21 €					

RECINTOS PROPUESTOS

REF.	REFERENCIA SIGPAC	CULTIVO	S/R	USO SIGPAC	Sup. Dec. admisible	Sup. Campo	Sup. Determ.	Sup. Resuelta
-1527352	41-079-053-00058-0001	GUISANTES	R		3,75		3,75	3,75
1700000005506937	41-079-053-00026-0001	CEBADA	R		5,69		5,69	5,69
1700000005506939	41-079-053-00092-0001	TRIGO BLANDO	R		6,25		6,25	6,25
1700000005506940	41-079-053-00093-0001	TRIGO BLANDO	R		2,97		2,97	2,97
1700000005506941	41-104-012-00039-0002	TRIGO BLANDO	R		6,34		6,34	6,34
1700000005506942	41-079-054-00024-0002	TRIGO BLANDO	R		4,20		4,20	4,20
1700000005506943	41-079-053-00057-0002	BARBECHO TRADICIONAL	R		4,92		4,92	4,92
1700000005506944	41-079-053-00058-0001	BARBECHO TRADICIONAL	R		1,06		1,06	1,06
1700000005506945	41-079-053-00099-0003	BARBECHO TRADICIONAL	R		2,25		2,25	2,25
1700000005506946	41-079-053-00100-0003	BARBECHO TRADICIONAL	R		0,01		0,01	0,01

Datos considerados para el Cálculo de la Carga Ganadera del expediente

Superficie determinada para Cálculo Carga Ganadera: 0,00 ha

Carga Ganadera del Expediente: 0,00 ugm/ha

Incidencias de carga ganadera**INCIDENCIA DESCRIPCIÓN**

86132	Recinto superficie forrajera que no realiza la actividad de producción de pastoreo.
	Recinto:41-079-053-00057-00002 Cultivo:20000 BARBECHO TRADICIONAL-SIN VARIEDAD Regadío
	Recinto:41-079-053-00058-00001 Cultivo:20000 BARBECHO TRADICIONAL-SIN VARIEDAD Regadío
	Recinto:41-079-053-00099-00003 Cultivo:20000 BARBECHO TRADICIONAL-SIN VARIEDAD Regadío
	Recinto:41-079-053-00100-00003 Cultivo:20000 BARBECHO TRADICIONAL-SIN VARIEDAD Regadío

(1) Con incidencias que retienen pago o deniegan el expediente.
 (2) Se calcula sobre superficie declarada admisible.
 (3) Aplicación del artículo 16 bis del RD 147/2023.

Puede verificar la integridad de una copia de este documento mediante la lectura del código QR adjunto o mediante el acceso a la dirección <https://ws050.juntadeandalucia.es/verificarFirma> indicando el código de VERIFICACIÓN

FIRMADO POR	RAQUEL MARIA ESPIN CRESPO	FECHA	26/06/2024
VERIFICACIÓN	Pk2jmLCR8DC45ERHX3KV56KD42RK4Q	PÁGINA	485/513



**APELLIDOS Y NOMBRE / RAZÓN SOCIAL**

ROJAS GIL DIEGO

NIF

***9345*

EXPEDIENTE

1224009

RESOLUCIÓN

CONCESIÓN DE LA AYUDA

DATOS DE MANTENIMIENTO UNIDADES**GRUPO DE PAGO**

ZONAS DE LIMITACIONES ESPECIFICAS

**Sup. Dec.
Admisible**

29,17

**Sup.
Resuelta**

29,17

Sobredecl.

0,00

% Sobredecl.

0,00

RESUMEN DE PAGOS

	IMPORTE (Euros)			
	RESUELTO	FEADER	MAPA	CAPADR
Pago realizado	2.816,00	2.393,60	276,25	146,15

APLICACIÓN DE REDUCCIONES Y PENALIZACIONES (%)

Criterios de subvencionabilidad (1)	Presentación tardía	Omisión declaración	Condicionalidad
0,00	0,00	0,00	0,00

IMPORTE (Euros)

Calculado(2)	Reducción	Penalización	Reducción Penalización (3)	Penalización adicional	Resuelto	FEADER	MAPA	CAPADR
2.816,00 €	0,00 €	0,00 €	0,00 €	0,00 €	2.816,00 €	2.393,60 €	276,25 €	146,15 €
Importe Unitario:	128,00 €	Nuevo Importe Unitario:	96,54 €					

RECINTOS PROPUESTOS

REF.	REFERENCIA SIGPAC	CULTIVO	S/R	USO SIGPAC	Sup. Dec. admisible	Sup. Campo	Sup. Determ.	Sup. Resuelta
4545352	21-005-900-99000-9900	PASTOS PERMANENTES DE 5 O MAS AÑOS	S		5,02		5,02	5,02
6840965	41-012-900-99000-9900	PASTOS PERMANENTES DE 5 O MAS AÑOS	S		24,15		24,15	24,15

INCIDENCIAS**INCIDENCIA DESCRIPCIÓN**

3972 Recinto ficticio del que forma parte un recinto real cuyo identificativo presenta errores en las Declaraciones de pastos.
Recinto:21-005-900-99000-99004 Cultivo: -

Datos considerados para el Cálculo de la Carga Ganadera del expediente

Superficie determinada para Cálculo Carga Ganadera: 29,17 ha
Carga Ganadera del Expediente: 0,62 ugm/ha

Explotación	Especie	Ugm Calculada para CG
ES210050000319	BOVINA	0,15
ES210050000510	BOVINA	17,96

Recintos Determinados para el Cálculo de Garga Ganadera

REF.	REFERENCIA SIGPAC	CULTIVO	DESCRIPCIÓN CULTIVO	S/R	SUP. RESUELTA (ha)
4545352	21-005-900-99000-99004	62000	PASTOS PERMANENTES DE 5 O MAS AÑOS-SIN VARIEDAD	S	5,02
6840965	41-012-900-99000-99001	62000	PASTOS PERMANENTES DE 5 O MAS AÑOS-SIN VARIEDAD	S	24,15

(1) Con incidencias que retienen pago o deniegan el expediente.
(2) Se calcula sobre superficie declarada admisible.
(3) Aplicación del artículo 16 bis del RD 147/2023.

Puede verificar la integridad de una copia de este documento mediante la lectura del código QR adjunto o mediante el acceso a la dirección <https://ws050.juntadeandalucia.es/verificarFirma> indicando el código de VERIFICACIÓN

FIRMADO POR	RAQUEL MARIA ESPIN CRESPO	FECHA	26/06/2024
VERIFICACIÓN	Pk2jmLCR8DC45ERHX3KV56KD42RK4Q	PÁGINA	486/513



**APELLIDOS Y NOMBRE / RAZÓN SOCIAL**

ROMERO ASIAN FERNANDO

NIF

****5437*

EXPEDIENTE

1143562

RESOLUCIÓN

CONCESIÓN DE LA AYUDA

DATOS DE MANTENIMIENTO UNIDADES**GRUPO DE PAGO**

ZONAS DE LIMITACIONES ESPECIFICAS

**Sup. Dec.
Admisible**

26,32

**Sup.
Resuelta**

26,32

Sobredecl.

0,00

% Sobredecl.

0,00

RESUMEN DE PAGOS

	IMPORTE (Euros)			
	RESUELTO	FEADER	MAPA	CAPADR
A pagar	2.816,00	2.393,60	276,25	146,15

APLICACIÓN DE REDUCCIONES Y PENALIZACIONES (%)

Criterios de subvencionabilidad (1)	Presentación tardía	Omisión declaración	Condicionalidad
0,00	0,00	0,00	0,00

IMPORTE (Euros)

Calculado(2)	Reducción	Penalización	Reducción Penalización (3)	Penalización adicional	Resuelto	FEADER	MAPA	CAPADR
2.816,00 €	0,00 €	0,00 €	0,00 €	0,00 €	2.816,00 €	2.393,60 €	276,25 €	146,15 €
Importe Unitario:	128,00 €	Nuevo Importe Unitario:	106,99 €					

RECINTOS PROPUESTOS

REF.	REFERENCIA SIGPAC	CULTIVO	S/R	USO SIGPAC	Sup. Dec. admisible	Sup. Campo	Sup. Determ.	Sup. Resuelta
-102086	41-079-019-00003-0011	TRITICALE	R		2,37		2,37	2,37
1700000003590077	41-079-019-00002-0005	TRITICALE	R		0,82		0,82	0,82
1700000003590078	41-079-019-00003-0005	TRITICALE	R		2,40		2,40	2,40
1700000003590079	41-079-019-00003-0005	TRITICALE	R		3,42		3,42	3,42
1700000003590080	41-079-019-00003-0007	TRITICALE	R		4,51		4,51	4,51
1700000003590081	41-079-019-00003-0007	TRITICALE	R		0,48		0,48	0,48
1700000003590082	41-079-019-00003-0008	TRITICALE	R		4,12		4,12	4,12
1700000003590083	41-079-019-00003-0008	TRITICALE	R		3,66		3,66	3,66
1700000003590085	41-079-019-00003-0009	TRITICALE	R		4,54		4,54	4,54

(1) Con incidencias que retienen pago o deniegan el expediente.

(2) Se calcula sobre superficie declarada admisible.

(3) Aplicación del artículo 16 bis del RD 147/2023.

Puede verificar la integridad de una copia de este documento mediante la lectura del código QR adjunto o mediante el acceso a la dirección <https://ws050.juntadeandalucia.es/verificarFirma> indicando el código de VERIFICACIÓN

FIRMADO POR	RAQUEL MARIA ESPIN CRESPO	FECHA	26/06/2024
VERIFICACIÓN	Pk2jmLCR8DC45ERHX3KV56KD42RK4Q	PÁGINA	487/513



**APELLIDOS Y NOMBRE / RAZÓN SOCIAL**

ROMERO GUERRA SALVADOR

NIF

***2829*

EXPEDIENTE

1108163

RESOLUCIÓN

CONCESIÓN DE LA AYUDA

DATOS DE MANTENIMIENTO UNIDADES**GRUPO DE PAGO**

ZONAS DE LIMITACIONES ESPECIFICAS

Sup. Dec. Admisible

30,30

Sup. Resuelta

30,30

Sobredecl.

0,00

% Sobredecl.

0,00

RESUMEN DE PAGOS

		IMPORTE (Euros)			
		RESUELTO	FEADER	MAPA	CAPADR
A pagar		2.816,00	2.393,60	276,25	146,15

APLICACIÓN DE REDUCCIONES Y PENALIZACIONES (%)

Criterios de subvencionabilidad (1)	Presentación tardía	Omisión declaración	Condicionalidad
0,00	0,00	0,00	0,00

IMPORTE (Euros)

Calculado(2)	Reducción	Penalización	Reducción Penalización (3)	Penalización adicional	Resuelto	FEADER	MAPA	CAPADR
2.816,00 €	0,00 €	0,00 €	0,00 €	0,00 €	2.816,00 €	2.393,60 €	276,25 €	146,15 €
Importe Unitario:	128,00 €	Nuevo Importe Unitario:	92,94 €					

RECINTOS PROPUESTOS

REF.	REFERENCIA SIGPAC	CULTIVO	S/R	USO SIGPAC	Sup. Dec. admisible	Sup. Campo	Sup. Determ.	Sup. Resuelta
-1347103	41-079-054-00054-0001	BARBECHO TRADICIONAL	R		7,15		7,15	7,15
1700000005151799	41-079-019-00003-0005	BARBECHO TRADICIONAL	R		8,75		8,75	8,75
1700000005151801	41-079-053-00094-0003	BARBECHO TRADICIONAL	R		4,68		4,68	4,68
1700000005481179	41-104-016-00011-0001	CEBADA	R		9,72		9,72	9,72

Datos considerados para el Cálculo de la Carga Ganadera del expediente

Superficie determinada para Cálculo Carga Ganadera: 0,00 ha

Carga Ganadera del Expediente: 0,00 ugm/ha

Incidencias de carga ganadera**INCIDENCIA DESCRIPCIÓN**

86132	Recinto superficie forrajera que no realiza la actividad de producción de pastoreo. Recinto:41-079-054-00054-00001 Cultivo:20000 BARBECHO TRADICIONAL-SIN VARIEDAD Regadío Recinto:41-079-019-00003-00005 Cultivo:20000 BARBECHO TRADICIONAL-SIN VARIEDAD Regadío Recinto:41-079-053-00094-00003 Cultivo:20000 BARBECHO TRADICIONAL-SIN VARIEDAD Regadío
-------	---

(1) Con incidencias que retienen pago o deniegan el expediente.

(2) Se calcula sobre superficie declarada admisible.

(3) Aplicación del artículo 16 bis del RD 147/2023.

Puede verificar la integridad de una copia de este documento mediante la lectura del código QR adjunto o mediante el acceso a la dirección <https://ws050.juntadeandalucia.es/verificarFirma> indicando el código de VERIFICACIÓN

FIRMADO POR	RAQUEL MARIA ESPIN CRESPO	FECHA	26/06/2024
VERIFICACIÓN	Pk2jmLCR8DC45ERHX3KV56KD42RK4Q	PÁGINA	488/513



**APELLIDOS Y NOMBRE / RAZÓN SOCIAL**

ROMERO PEREZ MANUEL

NIF

***9891*

EXPEDIENTE

1272102

RESOLUCIÓN

CONCESIÓN DE LA AYUDA

DATOS DE MANTENIMIENTO UNIDADES**GRUPO DE PAGO**

ZONAS DE LIMITACIONES ESPECIFICAS

Sup. Dec. Admisible

24,48

Sup. Resuelta

24,48

Sobredecl.

0,00

% Sobredecl.

0,00

RESUMEN DE PAGOS

	IMPORTE (Euros)			
	RESUELTO	FEADER	MAPA	CAPADR
Pago realizado	2.776,06	2.359,65	272,33	144,08

APLICACIÓN DE REDUCCIONES Y PENALIZACIONES (%)

Criterios de subvencionabilidad (1)	Presentación tardía	Omisión declaración	Condicionalidad
0,00	0,00	0,00	0,00

IMPORTE (Euros)

Calculado(2)	Reducción	Penalización	Reducción Penalización (3)	Penalización adicional	Resuelto	FEADER	MAPA	CAPADR
2.776,06 €	0,00 €	0,00 €	0,00 €	0,00 €	2.776,06 €	2.359,65 €	272,33 €	144,08 €
Importe Unitario:	128,00 €	Nuevo Importe Unitario:	113,40 €					

RECINTOS PROPUESTOS

REF.	REFERENCIA SIGPAC	CULTIVO	S/R	USO SIGPAC	Sup. Dec. admisible	Sup. Campo	Sup. Determ.	Sup. Resuelta
6921502	41-079-029-00006-0049	TRITICALE	R		0,84		0,84	0,84
1700000006778432	41-079-029-00006-0018	TRITICALE	R		0,90		0,90	0,90
1700000006778433	41-079-029-00006-0031	GIRASOL	R		2,40		2,40	2,40
1700000006778434	41-079-029-00006-0033	TRITICALE	R		7,01		7,01	7,01
1700000006778435	41-079-029-00006-0034	GIRASOL	R		2,16		2,16	2,16
1700000006778436	41-079-029-00006-0037	GIRASOL	R		2,57		2,57	2,57
1700000006778437	41-079-029-00006-0049	TRITICALE	R		3,45		3,45	3,45
1700000006778438	41-079-029-00006-0050	TRITICALE	R		2,12		2,12	2,12
1700000007208687	41-079-004-00056-0005	GIRASOL	R		3,03		3,03	3,03

INCIDENCIAS**INCIDENCIA DESCRIPCIÓN**

452	Actividad agraria declarada en un recinto no compatible con el uso PA, PR o PS asignado en SIGPAC para ese recinto. Recinto:41-079-029-00006-00055 Cultivo:62000 PASTOS PERMANENTES DE 5 O MAS AÑOS-SIN VARIEDAD Secano USO ASIGNADO EN SIGPAC:PR
3795	Recinto declarado con una situación de riesgo de abandono. Recinto:41-079-029-00006-00055 Cultivo: -
86119	Carga ganadera NO cumple con el valor mínimo de 0,2 UGM/ha. Recinto:41-079-029-00006-00055 Cultivo:62000 PASTOS PERMANENTES DE 5 O MAS AÑOS-SIN VARIEDAD Secano Carga Ganadera:0
86121	Recinto superficie forrajera que no realiza la actividad de producción de pastoreo. Recinto:41-079-029-00006-00055 Cultivo:62000 PASTOS PERMANENTES DE 5 O MAS AÑOS-SIN VARIEDAD Secano Actividad Agraria del recinto:2
86122	Recinto superficie forrajera que realiza la actividad de producción de pastoreo y no declara el o los códigos del Registro de Explotaciones Ganaderas de Andalucía, REGA. Recinto:41-079-029-00006-00055 Cultivo:62000 PASTOS PERMANENTES DE 5 O MAS AÑOS-SIN VARIEDAD Secano
86124	Recinto de forrajera para Cálculo de Carga Ganadera que No pertenece a Explotación. Recinto:41-079-029-00006-00055 Cultivo:62000 PASTOS PERMANENTES DE 5 O MAS AÑOS-SIN VARIEDAD Secano

(1) Con incidencias que retienen pago o deniegan el expediente.

(2) Se calcula sobre superficie declarada admisible.

(3) Aplicación del artículo 16 bis del RD 147/2023.

Puede verificar la integridad de una copia de este documento mediante la lectura del código QR adjunto o mediante el acceso a la dirección <https://ws050.juntadeandalucia.es/verificarFirma> indicando el código de VERIFICACIÓN

FIRMADO POR	RAQUEL MARIA ESPIN CRESPO	FECHA	26/06/2024
VERIFICACIÓN	Pk2jmLCR8DC45ERHX3KV56KD42RK4Q	PÁGINA	489/513





Datos considerados para el Cálculo de la Carga Ganadera del expediente

Superficie determinada para Cálculo Carga Ganadera: 0,00 ha
Carga Ganadera del Expediente: 0,00 ugm/ha

Incidencias de carga ganadera

INCIDENCIA DESCRIPCIÓN

- 452 Actividad agraria declarada en un recinto no compatible con el uso PA, PR o PS asignado en SIGPAC para ese recinto.
Recinto:41-079-029-00006-00055 Cultivo:62000 PASTOS PERMANENTES DE 5 O MAS AÑOS-SIN VARIEDAD Secano USO ASIGNADO EN SIGPAC:PR
- 3795 Recinto declarado con una situación de riesgo de abandono.
Recinto:41-079-029-00006-00055 Cultivo: -
- 86122 Recinto superficie forrajera que realiza la actividad de producción de pastoreo y no declara el o los códigos del Registro de Explotaciones Ganaderas de Andalucía, REGA.
Recinto:41-079-029-00006-00055 Cultivo:62000 PASTOS PERMANENTES DE 5 O MAS AÑOS-SIN VARIEDAD Secano
- 86124 Recinto de forrajera para Cálculo de Carga Ganadera que No pertenece a Explotación.
Recinto:41-079-029-00006-00055 Cultivo:62000 PASTOS PERMANENTES DE 5 O MAS AÑOS-SIN VARIEDAD Secano
- 86128 Recinto de Forrajeras que no ha contabilizado para Carga Ganadera por no tener una explotación válida para el cálculo de la Carga Ganadera
Recinto:41-079-029-00006-00055 Cultivo:62 PASTOS PERMANENTES DE 5 O MAS AÑOS-
- 86132 Recinto superficie forrajera que no realiza la actividad de producción de pastoreo.
Recinto:41-079-029-00006-00055 Cultivo:62000 PASTOS PERMANENTES DE 5 O MAS AÑOS-SIN VARIEDAD Secano

(1) Con incidencias que retienen pago o deniegan el expediente.
(2) Se calcula sobre superficie declarada admisible.
(3) Aplicación del artículo 16 bis del RD 147/2023.

Puede verificar la integridad de una copia de este documento mediante la lectura del código QR adjunto o mediante el acceso a la dirección <https://ws050.juntadeandalucia.es/verificarFirma> indicando el código de VERIFICACIÓN

FIRMADO POR	RAQUEL MARIA ESPIN CRESPO	FECHA	26/06/2024
VERIFICACIÓN	Pk2jmLCR8DC45ERHX3KV56KD42RK4Q	PÁGINA	490/513



**APELLIDOS Y NOMBRE / RAZÓN SOCIAL**

RUFINO DE LA FUENTE MARIA LUISA

NIF

***0278*

EXPEDIENTE

1128073

RESOLUCIÓN

CONCESIÓN DE LA AYUDA

DATOS DE MANTENIMIENTO UNIDADES

GRUPO DE PAGO	Sup. Dec. Admisible	Sup. Resuelta	Sobredecl.	% Sobredecl.
ZONAS DE LIMITACIONES ESPECIFICAS	43,90	43,90	0,00	0,00

RESUMEN DE PAGOS

	IMPORTE (Euros)			
	RESUELTO	FEADER	MAPA	CAPADR
Pago realizado	2.816,00	2.393,60	276,25	146,15

APLICACIÓN DE REDUCCIONES Y PENALIZACIONES (%)

Criterios de subvencionabilidad (1)	Presentación tardía	Omisión declaración	Condicionalidad
0,00	0,00	0,00	0,00

IMPORTE (Euros)

Calculado(2)	Reducción	Penalización	Reducción Penalización (3)	Penalización adicional	Resuelto	FEADER	MAPA	CAPADR
2.816,00 €	0,00 €	0,00 €	0,00 €	0,00 €	2.816,00 €	2.393,60 €	276,25 €	146,15 €
Importe Unitario:	128,00 €	Nuevo Importe Unitario:	64,15 €					

RECINTOS PROPUESTOS

REF.	REFERENCIA SIGPAC	CULTIVO	S/R	USO SIGPAC	Sup. Dec. admisible	Sup. Campo	Sup. Determ.	Sup. Resuelta
170000005297309	41-079-005-00010-0002	BARBECHO TRADICIONAL	R		8,95		8,95	8,95
170000005297310	41-079-020-00004-0003	VEZA	R		3,53		3,53	3,53
170000005297311	41-079-020-00004-0002	AVENA	R		1,01		1,01	1,01
170000005297312	41-079-005-00010-0003	BARBECHO TRADICIONAL	R		6,81		6,81	6,81
170000005297313	41-079-020-00004-0004	GIRASOL	R		1,93		1,93	1,93
170000005297314	41-079-018-00013-0002	AVENA	R		9,62		9,62	9,62
170000005297315	41-079-005-00022-0002	TRIGO BLANDO	R		6,31		6,31	6,31
170000005297316	41-079-006-00006-0002	TRIGO BLANDO	R		5,74		5,74	5,74

Datos considerados para el Cálculo de la Carga Ganadera del expediente

Superficie determinada para Cálculo Carga Ganadera: 0,00 ha

Carga Ganadera del Expediente: 0,00 ugm/ha

Incidencias de carga ganadera**INCIDENCIA DESCRIPCIÓN**

86132	Recinto superficie forrajera que no realiza la actividad de producción de pastoreo. Recinto:41-079-005-00010-00002 Cultivo:20000 BARBECHO TRADICIONAL-SIN VARIEDAD Regadío Recinto:41-079-005-00010-00003 Cultivo:20000 BARBECHO TRADICIONAL-SIN VARIEDAD Regadío
-------	---

(1) Con incidencias que retienen pago o deniegan el expediente.

(2) Se calcula sobre superficie declarada admisible.

(3) Aplicación del artículo 16 bis del RD 147/2023.

Puede verificar la integridad de una copia de este documento mediante la lectura del código QR adjunto o mediante el acceso a la dirección <https://ws050.juntadeandalucia.es/verificarFirma> indicando el código de VERIFICACIÓN

FIRMADO POR	RAQUEL MARIA ESPIN CRESPO	FECHA	26/06/2024
VERIFICACIÓN	Pk2jmLCR8DC45ERHX3KV56KD42RK4Q	PÁGINA	491/513



**APELLIDOS Y NOMBRE / RAZÓN SOCIAL**

RUFINO DE LA FUENTE MARIANA

NIF

****2290*

EXPEDIENTE

1128122

RESOLUCIÓN

CONCESIÓN DE LA AYUDA

DATOS DE MANTENIMIENTO UNIDADES**GRUPO DE PAGO**

ZONAS DE LIMITACIONES ESPECIFICAS

Sup. Dec. Admisible

43,30

Sup. Resuelta

43,30

Sobredecl.

0,00

% Sobredecl.

0,00

RESUMEN DE PAGOS

	IMPORTE (Euros)			
	RESUELTO	FEADER	MAPA	CAPADR
Pago realizado	2.816,00	2.393,60	276,25	146,15

APLICACIÓN DE REDUCCIONES Y PENALIZACIONES (%)

Criterios de subvencionabilidad (1)	Presentación tardía	Omisión declaración	Condicionalidad
0,00	0,00	0,00	0,00

IMPORTE (Euros)

Calculado(2)	Reducción	Penalización	Reducción Penalización (3)	Penalización adicional	Resuelto	FEADER	MAPA	CAPADR
2.816,00 €	0,00 €	0,00 €	0,00 €	0,00 €	2.816,00 €	2.393,60 €	276,25 €	146,15 €
Importe Unitario:	128,00 €	Nuevo Importe Unitario:	65,03 €					

RECINTOS PROPUESTOS

REF.	REFERENCIA SIGPAC	CULTIVO	S/R	USO SIGPAC	Sup. Dec. admisible	Sup. Campo	Sup. Determ.	Sup. Resuelta
-1317832	41-079-005-00072-0005	BARBECHO TRADICIONAL	R		0,10		0,10	0,10
-1317831	41-079-005-00072-0004	GIRASOL	R		0,12		0,12	0,12
-1317830	41-079-005-00071-0004	GIRASOL	R		0,11		0,11	0,11
-1317829	41-079-005-00070-0004	GIRASOL	R		0,06		0,06	0,06
1700000005297298	41-079-005-00013-0002	GIRASOL	R		11,31		11,31	11,31
1700000005297299	41-079-020-00004-0002	VEZA	R		3,72		3,72	3,72
1700000005297300	41-079-020-00004-0003	AVENA	R		3,86		3,86	3,86
1700000005297301	41-079-008-00017-0002	BARBECHO TRADICIONAL	R		8,23		8,23	8,23
1700000005297302	41-079-008-00069-0002	BARBECHO TRADICIONAL	R		0,01		0,01	0,01
1700000005297303	41-079-008-00069-0002	BARBECHO TRADICIONAL	R		0,05		0,05	0,05
1700000005297305	41-079-005-00045-0002	BARBECHO TRADICIONAL	R		5,34		5,34	5,34
1700000005297306	41-079-008-00012-0001	BARBECHO TRADICIONAL	R		2,99		2,99	2,99
1700000005297307	41-079-020-00004-0004	GIRASOL	R		1,56		1,56	1,56
1700000005297308	41-079-018-00013-0003	AVENA	R		5,84		5,84	5,84

Datos considerados para el Cálculo de la Carga Ganadera del expediente

Superficie determinada para Cálculo Carga Ganadera: 0,00 ha

Carga Ganadera del Expediente: 0,00 ugm/ha

(1) Con incidencias que retienen pago o deniegan el expediente.

(2) Se calcula sobre superficie declarada admisible.

(3) Aplicación del artículo 16 bis del RD 147/2023.

Puede verificar la integridad de una copia de este documento mediante la lectura del código QR adjunto o mediante el acceso a la dirección <https://ws050.juntadeandalucia.es/verificarFirma> indicando el código de VERIFICACIÓN

FIRMADO POR	RAQUEL MARIA ESPIN CRESPO	FECHA	26/06/2024
-------------	---------------------------	-------	------------

VERIFICACIÓN	Pk2jmLCR8DC45ERHX3KV56KD42RK4Q	PÁGINA	492/513
--------------	--------------------------------	--------	---------





Incidencias de carga ganadera

INCIDENCIA DESCRIPCIÓN

86132	Recinto superficie forrajera que no realiza la actividad de producción de pastoreo.
Recinto:41-079-005-00072-00005	Cultivo:20000 BARBECHO TRADICIONAL-SIN VARIEDAD Regadío
Recinto:41-079-008-00017-00002	Cultivo:20000 BARBECHO TRADICIONAL-SIN VARIEDAD Regadío
Recinto:41-079-008-00069-00002	Cultivo:20000 BARBECHO TRADICIONAL-SIN VARIEDAD Regadío
Recinto:41-079-008-00069-00002	Cultivo:20000 BARBECHO TRADICIONAL-SIN VARIEDAD Regadío
Recinto:41-079-005-00045-00002	Cultivo:20000 BARBECHO TRADICIONAL-SIN VARIEDAD Regadío
Recinto:41-079-008-00012-00001	Cultivo:20000 BARBECHO TRADICIONAL-SIN VARIEDAD Regadío

(1) Con incidencias que retienen pago o deniegan el expediente.
(2) Se calcula sobre superficie declarada admisible.
(3) Aplicación del artículo 16 bis del RD 147/2023.

Puede verificar la integridad de una copia de este documento mediante la lectura del código QR adjunto o mediante el acceso a la dirección <https://ws050.juntadeandalucia.es/verificarFirma> indicando el código de VERIFICACIÓN

FIRMADO POR	RAQUEL MARIA ESPIN CRESPO	FECHA	26/06/2024
VERIFICACIÓN	Pk2jmLCR8DC45ERHX3KV56KD42RK4Q	PÁGINA	493/513



**APELLIDOS Y NOMBRE / RAZÓN SOCIAL**

RUFINO DE LA FUENTE PILAR

NIF

****0767*

EXPEDIENTE

1142768

RESOLUCIÓN

CONCESIÓN DE LA AYUDA

DATOS DE MANTENIMIENTO UNIDADES**GRUPO DE PAGO**

ZONAS DE LIMITACIONES ESPECIFICAS

Sup. Dec. Admisible

48,27

Sup. Resuelta

48,27

Sobredecl.

0,00

% Sobredecl.

0,00

RESUMEN DE PAGOS

	IMPORTE (Euros)			
	RESUELTO	FEADER	MAPA	CAPADR
Pago realizado	2.816,00	2.393,60	276,25	146,15

APLICACIÓN DE REDUCCIONES Y PENALIZACIONES (%)

Criterios de subvencionabilidad (1)	Presentación tardía	Omisión declaración	Condicionalidad
0,00	0,00	0,00	0,00

IMPORTE (Euros)

Calculado(2)	Reducción	Penalización	Reducción Penalización (3)	Penalización adicional	Resuelto	FEADER	MAPA	CAPADR
2.816,00 €	0,00 €	0,00 €	0,00 €	0,00 €	2.816,00 €	2.393,60 €	276,25 €	146,15 €
Importe Unitario:	128,00 €	Nuevo Importe Unitario:	58,34 €					

RECINTOS PROPUESTOS

REF.	REFERENCIA SIGPAC	CULTIVO	S/R	USO SIGPAC	Sup. Dec. admisible	Sup. Campo	Sup. Determ.	Sup. Resuelta
-1394694	41-079-005-09008-0003	BARBECHO TRADICIONAL	R		0,08		0,08	0,08
1700000005491720	41-079-005-00013-0003	BARBECHO TRADICIONAL	R		0,36		0,36	0,36
1700000005491721	41-079-005-00047-0002	BARBECHO TRADICIONAL	R		8,87		8,87	8,87
1700000005491722	41-079-005-09008-0001	BARBECHO TRADICIONAL	R		0,22		0,22	0,22
1700000005491723	41-079-020-00004-0003	COLZA	R		2,84		2,84	2,84
1700000005491724	41-079-005-00040-0001	BARBECHO TRADICIONAL	R		0,52		0,52	0,52
1700000005491725	41-079-005-00045-0003	BARBECHO TRADICIONAL	R		0,15		0,15	0,15
1700000005491726	41-079-005-00046-0002	BARBECHO TRADICIONAL	R		3,96		3,96	3,96
1700000005491728	41-079-008-00044-0001	BARBECHO TRADICIONAL	R		13,57		13,57	13,57
1700000005491729	41-079-020-00004-0004	COLZA	R		0,71		0,71	0,71
1700000005491730	41-079-018-00005-0004	COLZA	R		4,62		4,62	4,62
1700000005491731	41-079-020-00004-0002	COLZA	R		3,25		3,25	3,25
1700000005491732	41-079-008-00048-0002	TRIGO BLANDO	R		1,88		1,88	1,88
1700000005491733	41-079-018-00014-0003	COLZA	R		7,24		7,24	7,24

Datos considerados para el Cálculo de la Carga Ganadera del expediente

Superficie determinada para Cálculo Carga Ganadera: 0,00 ha

Carga Ganadera del Expediente: 0,00 ugm/ha

(1) Con incidencias que retienen pago o deniegan el expediente.

(2) Se calcula sobre superficie declarada admisible.

(3) Aplicación del artículo 16 bis del RD 147/2023.

Puede verificar la integridad de una copia de este documento mediante la lectura del código QR adjunto o mediante el acceso a la dirección <https://ws050.juntadeandalucia.es/verificarFirma> indicando el código de VERIFICACIÓN

FIRMADO POR	RAQUEL MARIA ESPIN CRESPO	FECHA	26/06/2024
VERIFICACIÓN	Pk2jmLCR8DC45ERHX3KV56KD42RK4Q	PÁGINA	494/513





Incidencias de carga ganadera

INCIDENCIA DESCRIPCIÓN

86132	Recinto superficie forrajera que no realiza la actividad de producción de pastoreo.
Recinto:41-079-005-09008-00003	Cultivo:20000 BARBECHO TRADICIONAL-SIN VARIEDAD Regadío
Recinto:41-079-005-00013-00003	Cultivo:20000 BARBECHO TRADICIONAL-SIN VARIEDAD Regadío
Recinto:41-079-005-00047-00002	Cultivo:20000 BARBECHO TRADICIONAL-SIN VARIEDAD Regadío
Recinto:41-079-005-09008-00001	Cultivo:20000 BARBECHO TRADICIONAL-SIN VARIEDAD Regadío
Recinto:41-079-005-00040-00001	Cultivo:20000 BARBECHO TRADICIONAL-SIN VARIEDAD Regadío
Recinto:41-079-005-00045-00003	Cultivo:20000 BARBECHO TRADICIONAL-SIN VARIEDAD Regadío
Recinto:41-079-005-00046-00002	Cultivo:20000 BARBECHO TRADICIONAL-SIN VARIEDAD Regadío
Recinto:41-079-008-00044-00001	Cultivo:20000 BARBECHO TRADICIONAL-SIN VARIEDAD Regadío

(1) Con incidencias que retienen pago o deniegan el expediente.
(2) Se calcula sobre superficie declarada admisible.
(3) Aplicación del artículo 16 bis del RD 147/2023.

Puede verificar la integridad de una copia de este documento mediante la lectura del código QR adjunto o mediante el acceso a la dirección <https://ws050.juntadeandalucia.es/verificarFirma> indicando el código de VERIFICACIÓN

FIRMADO POR	RAQUEL MARIA ESPIN CRESPO	FECHA	26/06/2024
VERIFICACIÓN	Pk2jmLCR8DC45ERHX3KV56KD42RK4Q	PÁGINA	495/513



**APELLIDOS Y NOMBRE / RAZÓN SOCIAL**

SANCHEZ GARCIA JUAN

NIF

****9459*

EXPEDIENTE

1249773

RESOLUCIÓN

CONCESIÓN DE LA AYUDA

DATOS DE MANTENIMIENTO UNIDADES

GRUPO DE PAGO	Sup. Dec. Admisible	Sup. Resuelta	Sobredecl.	% Sobredecl.
ZONAS DE LIMITACIONES ESPECIFICAS	9,44	9,44	0,00	0,00

RESUMEN DE PAGOS

	IMPORTE (Euros)			
	RESUELTO	FEADER	MAPA	CAPADR
Pago realizado	1.208,32	1.027,07	118,54	62,71

APLICACIÓN DE REDUCCIONES Y PENALIZACIONES (%)

Criterios de subvencionabilidad (1)	Presentación tardía	Omisión declaración	Condicionalidad
0,00	0,00	0,00	0,00

IMPORTE (Euros)

Calculado(2)	Reducción	Penalización	Reducción Penalización (3)	Penalización adicional	Resuelto	FEADER	MAPA	CAPADR
1.208,32 €	0,00 €	0,00 €	0,00 €	0,00 €	1.208,32 €	1.027,07 €	118,54 €	62,71 €
Importe Unitario:	128,00 €	Nuevo Importe Unitario:	128,00 €					

RECINTOS PROPUESTOS

REF.	REFERENCIA SIGPAC	CULTIVO	S/R	USO SIGPAC	Sup. Dec. admisible	Sup. Campo	Sup. Determ.	Sup. Resuelta
4642463	41-104-003-00020-0002	BARBECHO TRADICIONAL	R		6,02		6,02	6,02
4642466	41-104-003-00020-0003	BARBECHO TRADICIONAL	R		3,42		3,42	3,42

Datos considerados para el Cálculo de la Carga Ganadera del expediente

Superficie determinada para Cálculo Carga Ganadera: 0,00 ha
Carga Ganadera del Expediente: 0,00 ugm/ha

Incidencias de carga ganadera**INCIDENCIA DESCRIPCIÓN**

86132 Recinto superficie forrajera que no realiza la actividad de producción de pastoreo.
 Recinto:41-104-003-00020-00002 Cultivo:20000 BARBECHO TRADICIONAL-SIN VARIEDAD Regadío
 Recinto:41-104-003-00020-00003 Cultivo:20000 BARBECHO TRADICIONAL-SIN VARIEDAD Regadío

(1) Con incidencias que retienen pago o deniegan el expediente.

(2) Se calcula sobre superficie declarada admisible.

(3) Aplicación del artículo 16 bis del RD 147/2023.

Puede verificar la integridad de una copia de este documento mediante la lectura del código QR adjunto o mediante el acceso a la dirección <https://ws050.juntadeandalucia.es/verificarFirma> indicando el código de VERIFICACIÓN

FIRMADO POR	RAQUEL MARIA ESPIN CRESPO	FECHA	26/06/2024
VERIFICACIÓN	Pk2jmLCR8DC45ERHX3KV56KD42RK4Q	PÁGINA	496/513



**APELLIDOS Y NOMBRE / RAZÓN SOCIAL**

SANJERONIMO CARBONELL ALEJANDRO

NIF

***6261*

EXPEDIENTE

1196237

RESOLUCIÓN

CONCESIÓN DE LA AYUDA

DATOS DE MANTENIMIENTO UNIDADES

GRUPO DE PAGO	Sup. Dec. Admisible	Sup. Resuelta	Sobredecl.	% Sobredecl.
ZONAS DE LIMITACIONES ESPECIFICAS	6,02	6,02	0,00	0,00

RESUMEN DE PAGOS

	IMPORTE (Euros)			
	RESUELTO	FEADER	MAPA	CAPADR
A pagar	770,56	654,98	75,59	39,99

APLICACIÓN DE REDUCCIONES Y PENALIZACIONES (%)

Criterios de subvencionabilidad (1)	Presentación tardía	Omisión declaración	Condicionalidad
0,00	0,00	0,00	0,00

IMPORTE (Euros)

Calculado(2)	Reducción	Penalización	Reducción Penalización (3)	Penalización adicional	Resuelto	FEADER	MAPA	CAPADR
770,56 €	0,00 €	0,00 €	0,00 €	0,00 €	770,56 €	654,98 €	75,59 €	39,99 €
Importe Unitario:	128,00 €	Nuevo Importe Unitario:	128,00 €					

RECINTOS PROPUESTOS

REF.	REFERENCIA SIGPAC	CULTIVO	S/R	USO SIGPAC	Sup. Dec. admisible	Sup. Campo	Sup. Determ.	Sup. Resuelta
170000005921661	41-104-010-00087-0001	BARBECHO TRADICIONAL	R		6,02		6,02	6,02

INCIDENCIAS**INCIDENCIA DESCRIPCIÓN**

3795 Recinto declarado con una situación de riesgo de abandono.
Recinto:41-104-010-00087-00001 Cultivo: -

Datos considerados para el Cálculo de la Carga Ganadera del expediente

Superficie determinada para Cálculo Carga Ganadera: 0,00 ha
Carga Ganadera del Expediente: 0,00 ugm/ha

Incidentes de carga ganadera**INCIDENCIA DESCRIPCIÓN**

3795 Recinto declarado con una situación de riesgo de abandono.
Recinto:41-104-010-00087-00001 Cultivo: -

86132 Recinto superficie forrajera que no realiza la actividad de producción de pastoreo.
Recinto:41-104-010-00087-00001 Cultivo:20000 BARBECHO TRADICIONAL-SIN VARIEDAD Regadío

(1) Con incidencias que retienen pago o deniegan el expediente.

(2) Se calcula sobre superficie declarada admisible.

(3) Aplicación del artículo 16 bis del RD 147/2023.

Puede verificar la integridad de una copia de este documento mediante la lectura del código QR adjunto o mediante el acceso a la dirección <https://ws050.juntadeandalucia.es/verificarFirma> indicando el código de VERIFICACIÓN

FIRMADO POR	RAQUEL MARIA ESPIN CRESPO	FECHA	26/06/2024
VERIFICACIÓN	Pk2jmLCR8DC45ERHX3KV56KD42RK4Q	PÁGINA	497/513



**APELLIDOS Y NOMBRE / RAZÓN SOCIAL**

SILES CHAVES CRISTÓBAL JESÚS

NIF

****1552*

EXPEDIENTE

1031583

RESOLUCIÓN

CONCESIÓN DE LA AYUDA

DATOS DE MANTENIMIENTO UNIDADES

GRUPO DE PAGO	Sup. Dec. Admisible	Sup. Resuelta	Sobredecl.	% Sobredecl.
ZONAS DE LIMITACIONES ESPECIFICAS	8,73	8,73	0,00	0,00

RESUMEN DE PAGOS

	IMPORTE (Euros)			
	RESUELTO	FEADER	MAPA	CAPADR
Pago realizado	1.117,44	949,82	109,62	58,00

APLICACIÓN DE REDUCCIONES Y PENALIZACIONES (%)

Criterios de subvencionabilidad (1)	Presentación tardía	Omisión declaración	Condicionalidad
0,00	0,00	0,00	0,00

IMPORTE (Euros)

Calculado(2)	Reducción	Penalización	Reducción Penalización (3)	Penalización adicional	Resuelto	FEADER	MAPA	CAPADR
1.117,44 €	0,00 €	0,00 €	0,00 €	0,00 €	1.117,44 €	949,82 €	109,62 €	58,00 €
Importe Unitario:	128,00 €	Nuevo Importe Unitario:	128,00 €					

RECINTOS PROPUESTOS

REF.	REFERENCIA SIGPAC	CULTIVO	S/R	USO SIGPAC	Sup. Dec. admisible	Sup. Campo	Sup. Determ.	Sup. Resuelta
170000005487673	41-104-003-00011-0002	BARBECHO TRADICIONAL	R		4,32		4,32	4,32
170000005487674	41-104-003-00011-0003	BARBECHO TRADICIONAL	R		4,41		4,41	4,41

Datos considerados para el Cálculo de la Carga Ganadera del expediente

Superficie determinada para Cálculo Carga Ganadera: 0,00 ha

Carga Ganadera del Expediente: 0,00 ugm/ha

Incidencias de carga ganadera**INCIDENCIA DESCRIPCIÓN**

86132	Recinto superficie forrajera que no realiza la actividad de producción de pastoreo. Recinto:41-104-003-00011-00002 Cultivo:20000 BARBECHO TRADICIONAL-SIN VARIEDAD Regadío Recinto:41-104-003-00011-00003 Cultivo:20000 BARBECHO TRADICIONAL-SIN VARIEDAD Regadío
-------	---

(1) Con incidencias que retienen pago o deniegan el expediente.

(2) Se calcula sobre superficie declarada admisible.

(3) Aplicación del artículo 16 bis del RD 147/2023.

Puede verificar la integridad de una copia de este documento mediante la lectura del código QR adjunto o mediante el acceso a la dirección <https://ws050.juntadeandalucia.es/verificarFirma> indicando el código de VERIFICACIÓN

FIRMADO POR	RAQUEL MARIA ESPIN CRESPO	FECHA	26/06/2024
VERIFICACIÓN	Pk2jmLCR8DC45ERHX3KV56KD42RK4Q	PÁGINA	498/513



**APELLIDOS Y NOMBRE / RAZÓN SOCIAL**

SILES PALACIOS MARIA ISABEL

NIF

***8737*

EXPEDIENTE

1054175

RESOLUCIÓN

CONCESIÓN DE LA AYUDA

DATOS DE MANTENIMIENTO UNIDADES

GRUPO DE PAGO	Sup. Dec. Admisible	Sup. Resuelta	Sobredecl.	% Sobredecl.
ZONAS DE LIMITACIONES ESPECIFICAS	7,70	7,70	0,00	0,00

RESUMEN DE PAGOS

	IMPORTE (Euros)			
	RESUELTO	FEADER	MAPA	CAPADR
Pago realizado	985,60	837,76	96,69	51,15

APLICACIÓN DE REDUCCIONES Y PENALIZACIONES (%)

Criterios de subvencionabilidad (1)	Presentación tardía	Omisión declaración	Condicionalidad
0,00	0,00	0,00	0,00

IMPORTE (Euros)

Calculado(2)	Reducción	Penalización	Reducción Penalización (3)	Penalización adicional	Resuelto	FEADER	MAPA	CAPADR
985,60 €	0,00 €	0,00 €	0,00 €	0,00 €	985,60 €	837,76 €	96,69 €	51,15 €
Importe Unitario:	128,00 €	Nuevo Importe Unitario:	128,00 €					

RECINTOS PROPUESTOS

REF.	REFERENCIA SIGPAC	CULTIVO	S/R	USO SIGPAC	Sup. Dec. admisible	Sup. Campo	Sup. Determ.	Sup. Resuelta
-1371050	41-104-003-00046-0003	BARBECHO TRADICIONAL	R		2,65		2,65	2,65
-1371049	41-104-003-00046-0002	BARBECHO TRADICIONAL	R		5,05		5,05	5,05

Datos considerados para el Cálculo de la Carga Ganadera del expediente

Superficie determinada para Cálculo Carga Ganadera: 0,00 ha
Carga Ganadera del Expediente: 0,00 ugm/ha

Incidencias de carga ganadera**INCIDENCIA DESCRIPCIÓN**

86132 Recinto superficie forrajera que no realiza la actividad de producción de pastoreo.
 Recinto:41-104-003-00046-00003 Cultivo:20000 BARBECHO TRADICIONAL-SIN VARIEDAD Regadío
 Recinto:41-104-003-00046-00002 Cultivo:20000 BARBECHO TRADICIONAL-SIN VARIEDAD Regadío

(1) Con incidencias que retienen pago o deniegan el expediente.

(2) Se calcula sobre superficie declarada admisible.

(3) Aplicación del artículo 16 bis del RD 147/2023.

Puede verificar la integridad de una copia de este documento mediante la lectura del código QR adjunto o mediante el acceso a la dirección <https://ws050.juntadeandalucia.es/verificarFirma> indicando el código de VERIFICACIÓN

FIRMADO POR	RAQUEL MARIA ESPIN CRESPO	FECHA	26/06/2024
VERIFICACIÓN	Pk2jmLCR8DC45ERHX3KV56KD42RK4Q	PÁGINA	499/513



**APELLIDOS Y NOMBRE / RAZÓN SOCIAL**

SORRENTINO UTRILLA JOSE LUIS

NIF

****5760*

EXPEDIENTE

1250265

RESOLUCIÓN

CONCESIÓN DE LA AYUDA

DATOS DE MANTENIMIENTO UNIDADES

GRUPO DE PAGO	Sup. Dec. Admisible	Sup. Resuelta	Sobredecl.	% Sobredecl.
ZONAS DE LIMITACIONES ESPECIFICAS	10,87	10,87	0,00	0,00

RESUMEN DE PAGOS

	IMPORTE (Euros)			
	RESUELTO	FEADER	MAPA	CAPADR
Pago realizado	1.391,36	1.182,66	136,49	72,21

APLICACIÓN DE REDUCCIONES Y PENALIZACIONES (%)

Criterios de subvencionabilidad (1)	Presentación tardía	Omisión declaración	Condicionalidad
0,00	0,00	0,00	0,00

IMPORTE (Euros)

Calculado(2)	Reducción	Penalización	Reducción Penalización (3)	Penalización adicional	Resuelto	FEADER	MAPA	CAPADR
1.391,36 €	0,00 €	0,00 €	0,00 €	0,00 €	1.391,36 €	1.182,66 €	136,49 €	72,21 €
Importe Unitario:	128,00 €	Nuevo Importe Unitario:	128,00 €					

RECINTOS PROPUESTOS

REF.	REFERENCIA SIGPAC	CULTIVO	S/R	USO SIGPAC	Sup. Dec. admisible	Sup. Campo	Sup. Determ.	Sup. Resuelta
-1595117	41-104-010-00026-0003	BARBECHO TRADICIONAL	R		7,37		7,37	7,37
170000002308530	41-104-010-00026-0003	GIRASOL	R		0,50		0,50	0,50
170000002308532	41-104-010-00086-0004	BARBECHO TRADICIONAL	R		3,00		3,00	3,00

Datos considerados para el Cálculo de la Carga Ganadera del expediente

Superficie determinada para Cálculo Carga Ganadera: 0,00 ha

Carga Ganadera del Expediente: 0,00 ugm/ha

Incidencias de carga ganadera**INCIDENCIA DESCRIPCIÓN**

86132	Recinto superficie forrajera que no realiza la actividad de producción de pastoreo. Recinto:41-104-010-00026-00003 Cultivo:20000 BARBECHO TRADICIONAL-SIN VARIEDAD Regadío Recinto:41-104-010-00086-00004 Cultivo:20000 BARBECHO TRADICIONAL-SIN VARIEDAD Regadío
-------	---

(1) Con incidencias que retienen pago o deniegan el expediente.
(2) Se calcula sobre superficie declarada admisible.
(3) Aplicación del artículo 16 bis del RD 147/2023.

Puede verificar la integridad de una copia de este documento mediante la lectura del código QR adjunto o mediante el acceso a la dirección <https://ws050.juntadeandalucia.es/verificarFirma> indicando el código de VERIFICACIÓN

FIRMADO POR	RAQUEL MARIA ESPIN CRESPO	FECHA	26/06/2024
VERIFICACIÓN	Pk2jmLCR8DC45ERHX3KV56KD42RK4Q	PÁGINA	500/513



**APELLIDOS Y NOMBRE / RAZÓN SOCIAL**

VALENCIA VIZUETE JOSEFA

NIF

****3624*

EXPEDIENTE

1185134

RESOLUCIÓN

CONCESIÓN DE LA AYUDA

DATOS DE MANTENIMIENTO UNIDADES**GRUPO DE PAGO**

ZONAS DE LIMITACIONES ESPECIFICAS

**Sup. Dec.
Admisible**

10,60

**Sup.
Resuelta**

10,60

Sobredecl.

0,00

% Sobredecl.

0,00

RESUMEN DE PAGOS

	IMPORTE (Euros)			
	RESUELTO	FEADER	MAPA	CAPADR
Pago realizado	949,76	807,30	93,17	49,29
A pagar	407,04	345,98	39,93	21,13
TOTAL	1.356,80	1.153,28	133,10	70,42

APLICACIÓN DE REDUCCIONES Y PENALIZACIONES (%)

Criterios de subvencionabilidad (1)	Presentación tardía	Omisión declaración	Condicionabilidad
0,00	0,00	0,00	0,00

IMPORTE (Euros)

Calculado(2)	Reducción	Penalización	Reducción Penalización (3)	Penalización adicional	Resuelto	FEADER	MAPA	CAPADR
1.356,80 €	0,00 €	0,00 €	0,00 €	0,00 €	1.356,80 €	1.153,28 €	133,10 €	70,42 €
Importe Unitario:	128,00 €	Nuevo Importe Unitario:	128,00 €					

RECINTOS PROPUESTOS

REF.	REFERENCIA SIGPAC	CULTIVO	S/R	USO SIGPAC	Sup. Dec. admisible	Sup. Campo	Sup. Determ.	Sup. Resuelta
-1565561	41-104-008-00056-0001	CEBADA	R		2,41		2,41	2,41
-1136649	41-104-008-00081-0001	CEBADA	R		0,52		0,52	0,52
1700000006204236	41-104-008-00056-0001	BARBECHO TRADICIONAL	R		1,06		1,06	1,06
1700000006204237	41-104-008-00057-0001	CEBADA	R		4,77		4,77	4,77
1700000006204238	41-104-008-00081-0001	CEBADA	R		1,84		1,84	1,84

INCIDENCIAS**INCIDENCIA DESCRIPCIÓN**

3795 Recinto declarado con una situación de riesgo de abandono.
Recinto:41-104-008-00056-00001 Cultivo: -

Datos considerados para el Cálculo de la Carga Ganadera del expediente

Superficie determinada para Cálculo Carga Ganadera: 0,00 ha
Carga Ganadera del Expediente: 0,00 ugm/ha

Incidentes de carga ganadera**INCIDENCIA DESCRIPCIÓN**

3795 Recinto declarado con una situación de riesgo de abandono.
Recinto:41-104-008-00056-00001 Cultivo: -
86132 Recinto superficie forrajera que no realiza la actividad de producción de pastoreo.
Recinto:41-104-008-00056-00001 Cultivo:20000 BARBECHO TRADICIONAL-SIN VARIEDAD Regadio

(1) Con incidencias que retienen pago o deniegan el expediente.
(2) Se calcula sobre superficie declarada admisible.
(3) Aplicación del artículo 16 bis del RD 147/2023.

Puede verificar la integridad de una copia de este documento mediante la lectura del código QR adjunto o mediante el acceso a la dirección <https://ws050.juntadeandalucia.es/verificarFirma> indicando el código de VERIFICACIÓN

FIRMADO POR	RAQUEL MARIA ESPIN CRESPO	FECHA	26/06/2024
VERIFICACIÓN	Pk2jmLCR8DC45ERHX3KV56KD42RK4Q	PÁGINA	501/513



**APELLIDOS Y NOMBRE / RAZÓN SOCIAL**

VELAZQUEZ HERRERA MANUEL

NIF

***9628*

EXPEDIENTE

1168898

RESOLUCIÓN

CONCESIÓN DE LA AYUDA

DATOS DE MANTENIMIENTO UNIDADES

GRUPO DE PAGO	Sup. Dec. Admisible	Sup. Resuelta	Sobredecl.	% Sobredecl.
ZONAS DE LIMITACIONES ESPECIFICAS	7,77	7,77	0,00	0,00

RESUMEN DE PAGOS

	IMPORTE (Euros)			
	RESUELTO	FEADER	MAPA	CAPADR
A pagar	994,56	845,38	97,57	51,61

APLICACIÓN DE REDUCCIONES Y PENALIZACIONES (%)

Criterios de subvencionabilidad (1)	Presentación tardía	Omisión declaración	Condicionalidad
0,00	0,00	0,00	0,00

IMPORTE (Euros)

Calculado(2)	Reducción	Penalización	Reducción Penalización (3)	Penalización adicional	Resuelto	FEADER	MAPA	CAPADR
994,56 €	0,00 €	0,00 €	0,00 €	0,00 €	994,56 €	845,38 €	97,57 €	51,61 €
Importe Unitario:	128,00 €	Nuevo Importe Unitario:	128,00 €					

RECINTOS PROPUESTOS

REF.	REFERENCIA SIGPAC	CULTIVO	S/R	USO SIGPAC	Sup. Dec. admisible	Sup. Campo	Sup. Determ.	Sup. Resuelta
170000006883948	41-079-053-00037-0003	BARBECHO TRADICIONAL	R		3,98		3,98	3,98
170000006883949	41-079-053-00037-0004	BARBECHO TRADICIONAL	R		0,63		0,63	0,63
170000006883950	41-079-053-00055-0001	BARBECHO TRADICIONAL	R		3,16		3,16	3,16

INCIDENCIAS**INCIDENCIA DESCRIPCIÓN**

3795 Recinto declarado con una situación de riesgo de abandono.
Recinto:41-079-053-00055-00001 Cultivo: -

Datos considerados para el Cálculo de la Carga Ganadera del expediente

Superficie determinada para Cálculo Carga Ganadera: 0,00 ha
Carga Ganadera del Expediente: 0,00 ugm/ha

Incidencias de carga ganadera**INCIDENCIA DESCRIPCIÓN**

3795 Recinto declarado con una situación de riesgo de abandono.
Recinto:41-079-053-00055-00001 Cultivo: -

86132 Recinto superficie forrajera que no realiza la actividad de producción de pastoreo.
Recinto:41-079-053-00037-00003 Cultivo:20000 BARBECHO TRADICIONAL-SIN VARIEDAD Regadío
Recinto:41-079-053-00037-00004 Cultivo:20000 BARBECHO TRADICIONAL-SIN VARIEDAD Regadío
Recinto:41-079-053-00055-00001 Cultivo:20000 BARBECHO TRADICIONAL-SIN VARIEDAD Regadío

(1) Con incidencias que retienen pago o deniegan el expediente.

(2) Se calcula sobre superficie declarada admisible.

(3) Aplicación del artículo 16 bis del RD 147/2023.

Puede verificar la integridad de una copia de este documento mediante la lectura del código QR adjunto o mediante el acceso a la dirección <https://ws050.juntadeandalucia.es/verificarFirma> indicando el código de VERIFICACIÓN

FIRMADO POR	RAQUEL MARIA ESPIN CRESPO	FECHA	26/06/2024
VERIFICACIÓN	Pk2jmLCR8DC45ERHX3KV56KD42RK4Q	PÁGINA	502/513



**APELLIDOS Y NOMBRE / RAZÓN SOCIAL**

VERDUGO CABEZA MIGUEL

NIF

****3917*

EXPEDIENTE

1152183

RESOLUCIÓN

CONCESIÓN DE LA AYUDA

DATOS DE MANTENIMIENTO UNIDADES

GRUPO DE PAGO	Sup. Dec. Admisible	Sup. Resuelta	Sobredecl.	% Sobredecl.
ZONAS DE LIMITACIONES ESPECIFICAS	64,73	64,73	0,00	0,00

RESUMEN DE PAGOS

	IMPORTE (Euros)			
	RESUELTO	FEADER	MAPA	CAPADR
Pago realizado	1.950,71	1.658,10	191,36	101,25
A pagar	865,29	735,50	84,88	44,91
TOTAL	2.816,00	2.393,60	276,24	146,16

APLICACIÓN DE REDUCCIONES Y PENALIZACIONES (%)

Criterios de subvencionabilidad (1)	Presentación tardía	Omisión declaración	Condicionabilidad
0,00	0,00	0,00	0,00

IMPORTE (Euros)

Calculado(2)	Reducción	Penalización	Reducción Penalización (3)	Penalización adicional	Resuelto	FEADER	MAPA	CAPADR
2.816,00 €	0,00 €	0,00 €	0,00 €	0,00 €	2.816,00 €	2.393,60 €	276,25 €	146,15 €
Importe Unitario:	128,00 €	Nuevo Importe Unitario:	43,50 €					

RECINTOS PROPUESTOS

REF.	REFERENCIA SIGPAC	CULTIVO	S/R	USO SIGPAC	Sup. Dec. admisible	Sup. Campo	Sup. Determ.	Sup. Resuelta
-1510548	41-079-051-00004-0001	BARBECHO TRADICIONAL	R		6,63		6,63	6,63
-1510098	41-079-050-00001-0003	BARBECHO TRADICIONAL	R		0,20	0,20	0,20	0,20
1700000006212572	41-079-050-00001-0003	BARBECHO TRADICIONAL	R		7,92		7,92	7,92
1700000006212573	41-079-051-00004-0001	TRITICALE	R		2,60		2,60	2,60
1700000006212574	41-079-051-00005-0002	BARBECHO TRADICIONAL	R		16,92		16,92	16,92
1700000006212575	41-079-051-00009-0003	BARBECHO TRADICIONAL	R		26,20		26,20	26,20
1700000006212576	41-079-053-00059-0002	BARBECHO TRADICIONAL	R		4,26		4,26	4,26

INCIDENCIAS**INCIDENCIA DESCRIPCIÓN**

3795 Recinto declarado con una situación de riesgo de abandono.
Recinto:41-079-051-00004-00001 Cultivo: -

Datos considerados para el Cálculo de la Carga Ganadera del expediente

Superficie determinada para Cálculo Carga Ganadera: 0,00 ha
Carga Ganadera del Expediente: 0,00 ugm/ha

(1) Con incidencias que retienen pago o deniegan el expediente.
(2) Se calcula sobre superficie declarada admisible.
(3) Aplicación del artículo 16 bis del RD 147/2023.

Puede verificar la integridad de una copia de este documento mediante la lectura del código QR adjunto o mediante el acceso a la dirección <https://ws050.juntadeandalucia.es/verificarFirma> indicando el código de VERIFICACIÓN

FIRMADO POR	RAQUEL MARIA ESPIN CRESPO	FECHA	26/06/2024
VERIFICACIÓN	Pk2jmLCR8DC45ERHX3KV56KD42RK4Q	PÁGINA	503/513





Incidencias de carga ganadera

INCIDENCIA DESCRIPCIÓN

3795	Recinto declarado con una situación de riesgo de abandono. Recinto:41-079-051-00004-00001 Cultivo: -
86132	Recinto superficie forrajera que no realiza la actividad de producción de pastoreo. Recinto:41-079-051-00004-00001 Cultivo:20000 BARBECHO TRADICIONAL-SIN VARIEDAD Regadío Recinto:41-079-050-00001-00003 Cultivo:20000 BARBECHO TRADICIONAL-SIN VARIEDAD Regadío Recinto:41-079-050-00001-00003 Cultivo:20000 BARBECHO TRADICIONAL-SIN VARIEDAD Regadío Recinto:41-079-051-00005-00002 Cultivo:20000 BARBECHO TRADICIONAL-SIN VARIEDAD Regadío Recinto:41-079-051-00009-00003 Cultivo:20000 BARBECHO TRADICIONAL-SIN VARIEDAD Regadío Recinto:41-079-053-00059-00002 Cultivo:20000 BARBECHO TRADICIONAL-SIN VARIEDAD Regadío

(1) Con incidencias que retienen pago o deniegan el expediente.
(2) Se calcula sobre superficie declarada admisible.
(3) Aplicación del artículo 16 bis del RD 147/2023.

Puede verificar la integridad de una copia de este documento mediante la lectura del código QR adjunto o mediante el acceso a la dirección <https://ws050.juntadeandalucia.es/verificarFirma> indicando el código de VERIFICACIÓN

FIRMADO POR	RAQUEL MARIA ESPIN CRESPO	FECHA	26/06/2024	
VERIFICACIÓN	Pk2jmLCR8DC45ERHX3KV56KD42RK4Q	PÁGINA	504/513	

**APELLIDOS Y NOMBRE / RAZÓN SOCIAL**

ZABALA ANDRES JUAN MANUEL

NIF

***6536*

EXPEDIENTE

1180374

RESOLUCIÓN

CONCESIÓN DE LA AYUDA

DATOS DE MANTENIMIENTO UNIDADES**GRUPO DE PAGO**

ZONAS DE LIMITACIONES ESPECIFICAS

Sup. Dec. Admisible

53,35

Sup. Resuelta

53,35

Sobredecl.

0,00

% Sobredecl.

0,00

RESUMEN DE PAGOS

		IMPORTE (Euros)			
		RESUELTO	FEADER	MAPA	CAPADR
A pagar		2.816,00	2.393,60	276,25	146,15

APLICACIÓN DE REDUCCIONES Y PENALIZACIONES (%)

Criterios de subvencionabilidad (1)	Presentación tardía	Omisión declaración	Condicionalidad
0,00	0,00	0,00	0,00

IMPORTE (Euros)

Calculado(2)	Reducción	Penalización	Reducción adicional (3)	Penalización adicional	Resuelto	FEADER	MAPA	CAPADR
2.816,00 €	0,00 €	0,00 €	0,00 €	0,00 €	2.816,00 €	2.393,60 €	276,25 €	146,15 €
Importe Unitario:	128,00 €	Nuevo Importe Unitario:	52,78 €					

RECINTOS PROPUESTOS

REF.	REFERENCIA SIGPAC	CULTIVO	S/R	USO SIGPAC	Sup. Dec. admisible	Sup. Campo	Sup. Determ.	Sup. Resuelta
-1391433	41-104-005-00016-0003	BARBECHO TRADICIONAL	R		16,45		16,45	16,45
1700000006081989	41-104-005-00016-0002	BARBECHO TRADICIONAL	R		12,52		12,52	12,52
1700000006081990	41-104-005-00016-0003	BARBECHO TRADICIONAL	R		11,19		11,19	11,19
1700000006081991	41-104-005-00018-0002	BARBECHO TRADICIONAL	R		4,48		4,48	4,48
1700000006081992	41-104-005-00018-0003	BARBECHO TRADICIONAL	R		8,71		8,71	8,71

INCIDENCIAS**INCIDENCIA DESCRIPCIÓN**

3795 Recinto declarado con una situación de riesgo de abandono.
 Recinto:41-104-005-00018-00002 Cultivo: -
 Recinto:41-104-005-00018-00003 Cultivo: -

Datos considerados para el Cálculo de la Carga Ganadera del expediente

Superficie determinada para Cálculo Carga Ganadera: 0,00 ha
Carga Ganadera del Expediente: 0,00 ugm/ha

Incidentes de carga ganadera**INCIDENCIA DESCRIPCIÓN**

3795 Recinto declarado con una situación de riesgo de abandono.
 Recinto:41-104-005-00018-00002 Cultivo: -
 Recinto:41-104-005-00018-00003 Cultivo: -

86132 Recinto superficie forrajera que no realiza la actividad de producción de pastoreo.
 Recinto:41-104-005-00016-00003 Cultivo:20000 BARBECHO TRADICIONAL-SIN VARIEDAD Regadío
 Recinto:41-104-005-00016-00002 Cultivo:20000 BARBECHO TRADICIONAL-SIN VARIEDAD Regadío
 Recinto:41-104-005-00016-00003 Cultivo:20000 BARBECHO TRADICIONAL-SIN VARIEDAD Regadío
 Recinto:41-104-005-00018-00002 Cultivo:20000 BARBECHO TRADICIONAL-SIN VARIEDAD Regadío
 Recinto:41-104-005-00018-00003 Cultivo:20000 BARBECHO TRADICIONAL-SIN VARIEDAD Regadío

(1) Con incidencias que retienen pago o deniegan el expediente.
 (2) Se calcula sobre superficie declarada admisible.
 (3) Aplicación del artículo 16 bis del RD 147/2023.

Puede verificar la integridad de una copia de este documento mediante la lectura del código QR adjunto o mediante el acceso a la dirección <https://ws050.juntadeandalucia.es/verificarFirma> indicando el código de VERIFICACIÓN

FIRMADO POR	RAQUEL MARIA ESPIN CRESPO	FECHA	26/06/2024
VERIFICACIÓN	Pk2jmLCR8DC45ERHX3KV56KD42RK4Q	PÁGINA	505/513



**APELLIDOS Y NOMBRE / RAZÓN SOCIAL**

ZABALA ANDRES MARIA ASUNCION

NIF

***8852*

EXPEDIENTE

1204643

RESOLUCIÓN

CONCESIÓN DE LA AYUDA

DATOS DE MANTENIMIENTO UNIDADES**GRUPO DE PAGO**

ZONAS DE LIMITACIONES ESPECIFICAS

Sup. Dec. Admisible

43,52

Sup. Resuelta

43,52

Sobredecl.

0,00

% Sobredecl.

0,00

RESUMEN DE PAGOS

	IMPORTE (Euros)			
	RESUELTO	FEADER	MAPA	CAPADR
Pago realizado	2.816,00	2.393,60	276,25	146,15

APLICACIÓN DE REDUCCIONES Y PENALIZACIONES (%)

Criterios de subvencionabilidad (1)	Presentación tardía	Omisión declaración	Condicionalidad
0,00	0,00	0,00	0,00

IMPORTE (Euros)

Calculado(2)	Reducción	Penalización	Reducción Penalización (3)	Penalización adicional	Resuelto	FEADER	MAPA	CAPADR
2.816,00 €	0,00 €	0,00 €	0,00 €	0,00 €	2.816,00 €	2.393,60 €	276,25 €	146,15 €
Importe Unitario:	128,00 €	Nuevo Importe Unitario:	64,71 €					

RECINTOS PROPUESTOS

REF.	REFERENCIA SIGPAC	CULTIVO	S/R	USO SIGPAC	Sup. Dec. admisible	Sup. Campo	Sup. Determ.	Sup. Resuelta
6828176	41-104-005-00012-0001	GUISANTES	R		4,50		4,50	4,50
170000006032880	41-104-005-00012-0001	BARBECHO TRADICIONAL	R		5,06		5,06	5,06
170000006032881	41-104-015-00013-0001	AVENA	R		11,11		11,11	11,11
170000006032882	41-104-015-00015-0002	AVENA	R		22,85		22,85	22,85

Datos considerados para el Cálculo de la Carga Ganadera del expediente

Superficie determinada para Cálculo Carga Ganadera: 0,00 ha

Carga Ganadera del Expediente: 0,00 ugm/ha

Incidencias de carga ganadera**INCIDENCIA DESCRIPCIÓN**

86132 Recinto superficie forrajera que no realiza la actividad de producción de pastoreo.

Recinto:41-104-005-00012-00001 Cultivo:20000 BARBECHO TRADICIONAL-SIN VARIEDAD Regadío

S/R: S (Secano). R (Regadío).

Control C.: Superficie de cultivo válido para la ayuda determinada en control de campo.

EL/LA DIRECTOR/A GENERAL DE AYUDAS DIRECTAS Y DE MERCADOS**Raquel Espín Crespo**

(1) Con incidencias que retienen pago o deniegan el expediente.

(2) Se calcula sobre superficie declarada admisible.

(3) Aplicación del artículo 16 bis del RD 147/2023.

Puede verificar la integridad de una copia de este documento mediante la lectura del código QR adjunto o mediante el acceso a la dirección <https://ws050.juntadeandalucia.es/verificarFirma> indicando el código de VERIFICACIÓN

FIRMADO POR	RAQUEL MARIA ESPIN CRESPO	FECHA	26/06/2024
VERIFICACIÓN	Pk2jmLCR8DC45ERHX3KV56KD42RK4Q	PÁGINA	506/513



LEYENDA DE INCIDENCIAS DE RESOLUCIÓN DE SOLICITUD DE AYUDA. CAMPAÑA 2023

PEPAC - Operación 6613.3 - Pago compensatorio por otras zonas con limitaciones específicas. Convocatoria 2023

(Orden de 28 de marzo de 2023, de la Consejería de Agricultura, Pesca, Agua y Desarrollo Rural, BOJA Nº 63 de 3 de abril de 2023)

INCIDENCIA	LITERAL DE INCIDENCIA	EFEECTO
1	NIF del titular se encuentra entre los NIF excluidos (Real Decreto 1048/2022, de 27 de diciembre, Anexo VI, Apdo I, pto 1. 1)	Efecto en el pago por incidencias en la solicitud
2	La fecha de registro de la solicitud no existe o incumple el formato establecido (Real Decreto 1048/2022, de 27 de diciembre, Art. 108 Apdo. 2)	Efecto en el pago por incidencias en la solicitud
3	Solicitud con penalización por fecha de presentación (Real Decreto 1048/2022, de 27 de diciembre, Art. 108 Apdo. 2)	Aplica Reducción por presentación tardía.
4	Solicitud con fecha de presentación fuera de plazo (Real Decreto 1048/2022, de 27 de diciembre, Art. 108 Apdo. 2 y Disposición transitoria única RD-ley 4/2023)	Efecto en el pago por incidencias en la solicitud
8	Solicitante que presenta solicitud de ayuda en más de una comunidad autónoma (Real Decreto 1048/2022, de 27 de diciembre, ANEXO VI, Apdo. 1 Pto. 9)	Efecto en el pago por incidencias en la solicitud
9	Solicitud cuya tramitación corresponde a otra comunidad autónoma por ubicarse allí la mayor parte de su superficie agraria (Real Decreto 1048/2022, de 27 de diciembre, Art. 108, Apdo. 1)	Efecto en el pago por incidencias en la solicitud
22	Marca Titularidad compartida, pero su CIF/NIF no existe en el registro de Titularidad compartida (Real Decreto 1048/2022, de 27 de diciembre, ANEXO VI, Apdo. 1 pto. 1)	Informativa
24	Fecha de registro de la solicitud por línea de ayuda fuera de plazo de presentación. (Real Decreto 1048/2022, Art. 108 Apdo. 2, Art. 108 Apdo. 3, Art. 112 Apdo.1 y Disposición transitoria única RD-ley 4/2023, Capítulo III, Artículo 15)	Denegación de la ayuda.
29	Marca Titularidad compartida, pero su CIF no comienza por E (Real Decreto 1048/2022, de 27 de diciembre, ANEXO VI, Apdo. 1 pto. 1)	Efecto en el pago por incidencias en la solicitud
51	No existe el CIF/NIF del solicitante o existe y no es correcto (Real Decreto 1048/2022, de 27 de diciembre, ANEXO VI, Apdo. 1 pto. 1)	Efecto en el pago por incidencias en la solicitud
52	No existe nombre/razón social del solicitante en caso de entidad jurídica ó del primer apellido en caso de persona física (Real Decreto 1048/2022, de 27 de diciembre, ANEXO VI, Apdo. 1 pto. 1)	Efecto en el pago por incidencias en la solicitud
54	No existe domicilio de notificación del solicitante (Real Decreto 1048/2022, de 27 de diciembre, ANEXO VI, Apdo. 1 pto. 1)	Informativa
55	No existe código INE de provincia de notificación del solicitante o existe y no es correcto (Real Decreto 1048/2022, de 27 de diciembre, ANEXO VI, Apdo. 1 pto. 1)	Informativa
56	No existe código INE de municipio de notificación del solicitante o existe y no es correcto (Real Decreto 1048/2022, de 27 de diciembre, ANEXO VI, Apdo. 1 pto. 1)	Informativa
57	No existe código postal de notificación del solicitante o existe y no es un valor correcto (Real Decreto 1048/2022 de 27 de diciembre, ANEXO VI, Apdo. 1 pto. 1)	Informativa
58	No existe código de provincia y/o de municipio de residencia, o existen y no son correctos (Real Decreto 1048/2022, de 27 de diciembre, ANEXO VI, Apdo. 1 pto. 1)	Informativa
60	El NIF del solicitante no está dado de alta en GIRO (Real Decreto 1048/2022, de 27 de diciembre, ANEXO VI, Apdo. 1 pto. 3)	Efecto en el pago por incidencias en la solicitud
61	El código de entidad Bancaria no existe, o existe y su valor no es válido (Real Decreto 1048/2022, de 27 de diciembre, ANEXO VI, Apdo. 1 pto. 3)	Efecto en el pago por incidencias en la solicitud
62	El código de sucursal Bancaria no existe, o existe y su valor no es válido (Real Decreto 1048/2022, de 27 de diciembre, ANEXO VI, Apdo. 1 pto. 3)	Efecto en el pago por incidencias en la solicitud
63	El Dígito de control del IBAN y/o Dígito de control de la cuenta y/o número de cuenta bancaria, no existe o existe y su valor no es válido (Real Decreto 1048/2022, de 27 de diciembre, ANEXO VI, Apdo. 1 pto. 3)	Efecto en el pago por incidencias en la solicitud
64	La cuenta bancaria del solicitante no está activada en GIRO (Real Decreto 1048/2022 de 27 de diciembre, ANEXO VI, Apdo. 1 pto. 3)	Informativa
69	El nombre y/o apellidos del representante legal no existen (Real Decreto 1048/2022, de 27 de diciembre, ANEXO VI, Apdo. 1 pto. 1)	Efecto en el pago por incidencias en la solicitud
70	El NIF del representante legal es el mismo que el del solicitante (Real Decreto 1048/2022 de 27 de diciembre, ANEXO VI, Apdo. 1 pto. 1)	Informativa
71	El NIF del representante legal se encuentra entre los NIF excluidos (Real Decreto 1048/2022 de 27 de diciembre, ANEXO VI, Apdo. 1 pto. 1)	Efecto en el pago por incidencias en la solicitud
78	La cuenta corriente del solicitante esta dada de baja (Real Decreto 1048/2022 de 27 de diciembre, Anexo VI, Apdo. 1, punto 3)	Informativa
202	Los códigos de producto y variedad/especie/tipo no existen o existen y son valores no admitidos	Recinto no admisible



Puede verificar la integridad de una copia de este documento mediante la lectura del código QR adjunto o mediante el acceso a la dirección https://ws050.juntadeandalucia.es/verificarFirma indicando el código de VERIFICACIÓN				
FIRMADO POR	RAQUEL MARIA ESPIN CRESPO	FECHA	26/06/2024	
VERIFICACIÓN	Pk2jmLCR8DC45ERHX3KV56KD42RK4Q	PÁGINA	507/513	



INCIDENCIA	LITERAL DE INCIDENCIA	EFECTO
	(Real Decreto 1048/2022, de 27 de diciembre)	
205	Recintos declarados con la marca de pastos en común o recinto ficticio donde el producto declarado no corresponde a alguno de los admitidos para este fin (Real Decreto 1048/2022, de 27 de diciembre)	Recinto no admisible
208	Misma parcela agrícola en varios recintos con diferentes códigos de productos o líneas de ayuda/práctica solicitadas o sistemas de explotación (Real Decreto 1048/2022, de 27 de diciembre, Art. 3, pto. 20)	Recinto no admisible
210	Recinto ubicado en otra comunidad autónoma pendiente de validar (Real Decreto 1048/2022, de 27 de diciembre)	Recinto no admisible
216	Recinto real declarado en S.U. que no existe o con algún campo nulo en su identificativo (Real Decreto 1048/2022, de 27 de diciembre)	Recinto no admisible
218	Superficie bruta de cruce en un recinto en el conjunto de las solicitudes supera superficie total que SIGPAC establece para él (Real Decreto 1048/2022, de 27 de diciembre)	Ajusta superficie y penaliza por sobredeclaración
219	Superficie bruta de cruce en un recinto en una misma solicitud supera superficie total que el SIGPAC establece para él (Real Decreto 1048/2022, de 27 de diciembre)	Ajusta superficie y penaliza por sobredeclaración
224	Superficie neta de cruce en un recinto en una misma solicitud supera superficie admisible que SIGPAC establece para él (Real Decreto 1048/2022, de 27 de diciembre)	Ajusta superficie y penaliza por sobredeclaración
225	Superficie neta de cruce en un recinto en el conjunto de solicitudes supera superficie admisible que SIGPAC establece para él (Real Decreto 1048/2022, de 27 de diciembre)	Ajusta superficie y penaliza por sobredeclaración
226	Recinto abandonado según SIGPAC por el que solicita alguna ayuda/práctica (Real Decreto 1048/2022, de 27 de diciembre)	Recinto no admisible
229	Recinto ficticio comunal declarado que no está definido como tal por la Autoridad gestora (Real Decreto 1048/2022, de 27 de diciembre)	Recinto no admisible
230	Solicitante que declara un recinto ficticio comunal pero según la Autoridad gestora, su CIF/NIF no está entre los participantes de ese recinto (Real Decreto 1048/2022, de 27 de diciembre)	Recinto no admisible
231	Recinto ficticio comunal declarado cuya superficie de cruce total supera la superficie total definida por la Autoridad gestora para ese recinto (Real Decreto 1048/2022, de 27 de diciembre)	Informativa
232	Superficie de cruce en recinto ficticio comunal, mayor que superficie asignada neta resultante del reparto del ficticio comunal (Real Decreto 1048/2022, de 27 de diciembre)	Ajusta superficie y penaliza por sobredeclaración
233	Superficie de cruce neta declarada en recinto ficticio comunal, menor que superficie asignada neta resultante del reparto del recinto ficticio comunal (Real Decreto 1048/2022, de 27 de diciembre)	Informativa
234	Productor que no declara determinado recinto ficticio comunal en el que, según la Autoridad gestora, sí participa (Real Decreto 1048/2022, de 27 de diciembre)	Informativa
235	Superficie de cruce en recinto que forma parte de un ficticio más su superficie según Autoridad gestora supera superficie admisible SIGPAC. (Real Decreto 1075/2014 de 19 de diciembre Art. 93, apdo. 3 y Anexo XIV, apdo. 2).	Ajusta superficie y penaliza por sobredeclaración
238	Recinto cuyo CAP declarado es mayor al CAP prevalente y no presenta alegación al SIGPAC (Real Decreto 1048/2022, de 27 de diciembre)	Ajusta superficie y penaliza por sobredeclaración
239	Recinto cuyo CAP/CSP declarado es nulo o un valor no admitido (Real Decreto 1048/2022, de 27 de diciembre)	Recinto No admisible por tener un CAP declarado nulo o un valor no admitido
240	Régimen de tenencia nulo o con un valor no admitido (Real Decreto 1048/2022, de 27 de diciembre)	Recinto no admisible
242	Recinto pendiente de acreditación de titularidad (Real Decreto 1048/2022, de 27 de diciembre)	Hace cero la superficie del recinto y se aplica penalización correspondiente
243	Superficie bruta de cruce total en un mismo recinto en el conjunto de las solicitudes supera superficie total que SIGPAC establece para él (Real Decreto 1048/2022, de 27 de diciembre)	Informativa
244	Superficie bruta de cruce total en un recinto en una misma solicitud supera superficie total que SIGPAC establece para él (Real Decreto 1048/2022, de 27 de diciembre)	Informativa
245	Falta CIF/NIF del Arrendador/Cedente aparcerero siendo el régimen de tenencia del recinto "Arrendamiento" o "Aparcería", "Aparcería en común" o "Asignación de superficies comunales" (sin marca de pastos en común) (Real Decreto 1048/2022, de 27 de diciembre)	Recinto no admisible
252	El Sistema de explotación es nulo o su valor no admitido (Real Decreto 1048/2022, de 27 de diciembre)	Recinto no admisible
253	El recinto presenta valores no coherentes de superficies declarada y administrativa (Real Decreto 1048/2022, de 27 de diciembre)	Recinto no admisible
256	Solicitud con recintos no declarados en campaña actual con una reducción por omisión de superficie superior al 3% (Real Decreto 1048/2022, de 27 de diciembre)	SE APLICA EL PORCENTAJE DE REDUCCIÓN CALCULADO
283	Recinto de pasto comunal, que no está declarado como "Asignación de superficies comunales" o al que le falta el CIF/NIF del Arrendador/Cedente aparcerero (Real Decreto 1048/2022, de 27 de diciembre)	Recinto no admisible
428	Agricultor con incumplimiento de la figura de agricultor activo (Real Decreto 1048/2022, de 27 de diciembre, Art.4 y Orden de 28 de marzo de 2023, art 6.1.a).	Denegación de la ayuda.

Puede verificar la integridad de una copia de este documento mediante la lectura del código QR adjunto o mediante el acceso a la dirección https://ws050.juntadeandalucia.es/verificarFirma indicando el código de VERIFICACIÓN				
FIRMADO POR	RAQUEL MARIA ESPIN CRESPO	FECHA	26/06/2024	
VERIFICACIÓN	Pk2jmLCR8DC45ERHX3KV56KD42RK4Q	PÁGINA	508/513	



INCIDENCIA	LITERAL DE INCIDENCIA	EFECTO
452	Actividad agraria declarada en un recinto no compatible con el uso PA, PR o PS asignado en SIGPAC para ese recinto (Real Decreto 1048/2022, de 27 de diciembre, Art.8 Apdo. 3).	Recinto no admisible.
463	Productor que en su Declaración responsable no marca SÍ o NO en la casilla de "Realiza alguna actividad de las incluidas en el R.D." (Real Decreto 1048/2022, de 27 de diciembre, Art.4).	Informativa
1115	Recinto SIGPAC con sumatorio declarado con producto "Huerta" en la misma solicitud mayor o igual a 1000 m2 sin definir detalle de horticolas.(Real Decreto 1048/2022, de 27 de diciembre, Anexo VI, apto. III, punto 6. d))	Recinto no admisible
1641	La superficie solicitada es superior a la neta declarada (Real Decreto 1048/2022, de 27 de diciembre).	Recinto no admisible
2414	Solicitante de Intervención 6613 que no es persona física ni titularidad compartida (Orden de 28 de marzo de 2023, art 6.1).	Efecto en el pago por incidencias en la solicitud
2415	Se verifica que el solicitante de la ayuda no aporta certificado acreditativo del % de participación en la/s Coop Explotación Comunitaria de la Tierra/Coop de Trabajo Asociadoa la/s que hace referencia en el módulo de DATOS ADICIONALES PDR/ MEDIDA ZLN, expedido por la/s citada/s cooperativa/s a la/s que está asociado (Orden de 28 de marzo de 2023, art 6.3).	Hace cero la sup. declarada como socio de cooperativa
2437	Marca en la solicitud que presenta certificado de retenciones del conyuge y no aporta documento. (Orden de 28 de marzo de 2023, art 7.1.a)	No se considera el documento para el cálculo de la condición ATP.
2439	Se verifica que el solicitante pertenece a una Sociedad Cooperativas Andaluza de ECT , marca en DOCUMENTOS QUE ACOMPAÑAN A LA SOLICITUD que presenta el certificado de retenciones y pagos a cuenta de los rendimientos del trabajo cuyo pagador sea cualquiera de las cooperativas anteriores y sin embargo no aporta documento alguno en ese sentido,(Orden de 28 de marzo de 2023, art 7.1.a)	No se considera el documento para el cálculo de la condición ATP.
2442	Se verifica que el solicitante pertenece a una Sociedad Cooperativas Andaluza de TA, marca en DOCUMENTOS QUE ACOMPAÑAN A LA SOLICITUD que presenta el certificado de retenciones y pagos a cuenta de los rendimientos del trabajo cuyo pagador sea cualquiera de las cooperativas anteriores y sin embargo no aporta documento alguno en ese sentido, (Orden de 28 de marzo de 2023, art 7.1.a)	No se considera el documento para el cálculo de la condición ATP.
2444	Marca en la solicitud que presenta la última declaración informativa anual (modelo 184)(Orden de 28 de marzo de 2023, art 7.1.a)	No se considera el documento para el cálculo de la condición ATP.
2446	Se verifica que el solicitante de Intervención 6613 no Autoriza verificar datos de AEAT y no aporta declaración de la renta de las personas físicas.(Orden de 28 de marzo de 2023, art 7.1.a)	Informativa.
2450	Se verifica que el solicitante de Intervención 6613 no Autoriza verificar datos de SS y no aporta vida laboral detallada.(Orden de 28 de marzo de 2023, art 7.1.a)	Informativa.
2451	Marca en la solicitud que presenta Informe de vida laboral y no aporta documento (Orden de 28 de marzo de 2023, art 7.1.a)	Efecto en el pago por incidencias en la solicitud
2452	Se verifica que el solicitante de Intervención 6613 no autoriza la consulta datos catastrales a través de la oficina Virtual de catastro (OVC)(Orden de 28 de marzo de 2023, art 6.1.b)	Informativa.
2453	Fecha de alta en la seguridad social posterior a la fecha del inicio del plazo de presentación de solicitudes (Orden de 28 de marzo de 2023, art 7.1.a).	Denegación de la ayuda
2454	Solicitante de intervención 6613 cuyo régimen de afiliación a la SS no es ni el sistema especial agrario(cuenta ajena) ni autónomo con actividad agraria (Orden de 28 de marzo de 2023, art 7.1.a).	Denegación de la ayuda
2455	Solicitantes de intervención 6613 sin datos de IRPF n-1(Orden de 28 de marzo de 2023, art 7.1.a).	Ignorar
2499	Registro no existente en IDRA.	Denegación de la ayuda
3745	Recinto no declarado en campaña actual detectado durante control de campo tras estudio del O.P. (Real Decreto 1048/2022, de 27 de diciembre)	Informativa
3746	Recinto con cultivo de invernadero sin suelo por el que solicita alguna ayuda/práctica (Real Decreto 1048/2022, de 27 de diciembre, Art. 3 Pto 10, Art. 9 Apdo 6)	Recinto no admisible
3752	Recinto con más de cinco años consecutivos de pasto permanente con actividad agraria de mantenimiento (Real Decreto 1048/2022, de 27 de diciembre, Art.12 Apdo. 6)	Hace cero la superficie del recinto y se aplica penalización correspondiente
3758	Recintos con condiciones artificiales (Real Decreto 1048/2022, de 27 de diciembre).	Recinto no admisible
3777	Superficie de cruce de un recinto de SU más su superficie según solicitudes REGEPA ya registradas supera superficie admisible SIGPAC (Real Decreto 1048/2022 de 27 de diciembre).	Ajuste Superficie por Minoración
3778	Superficie bruta de cruce de un recinto de SU más su superficie bruta según solicitudes REGEPA ya registradas supera superficie total SIGPAC (Real Decreto 1048/2022, de 27 de diciembre, ANEXO VI, apdo. I, pto.13)	Ajusta superficie y penaliza por sobredeclaración
3786	Recinto real declarado en SU con la marca pasto comunal mantenimiento con práctica que existe en alguna declaración pastos de comunales registrada (Real Decreto 1048/2022, de 27 de diciembre).	Recinto no admisible
3790	Recinto declarado inactivo (Real Decreto 1048/2022, de 27 de diciembre, Art.12, Apdo. 6 y Real Decreto 1047/2022, Art. 40, Apdo.2).	Hace cero la superficie del recinto y se aplica penalización correspondiente
3794	Recinto declarado con pasto sin actividad agraria (Real Decreto 1048/2022, de 27 de diciembre, Art. 8, Apdo. 3).	Hace cero la superficie del recinto y se aplica penalización correspondiente

Puede verificar la integridad de una copia de este documento mediante la lectura del código QR adjunto o mediante el acceso a la dirección https://ws050.juntadeandalucia.es/verificarFirma indicando el código de VERIFICACIÓN				
FIRMADO POR	RAQUEL MARIA ESPIN CRESPO	FECHA	26/06/2024	
VERIFICACIÓN	Pk2jmlCR8DC45ERHX3KV56KD42RK4Q	PÁGINA	509/513	



INCIDENCIA	LITERAL DE INCIDENCIA	EFECTO
3795	Recinto declarado con una situación de riesgo de abandono (Real Decreto 1048/2022, de 27 de diciembre).	Informativa
3921	Recinto real declarado en la Solicitud Única con la marca de pastos en común que no existe en ninguna declaración gráfica de pastos comunales registrada (Real Decreto 1048/2022, de 27 de diciembre, Art. 106 Apdo. 5)	Hace cero la superficie del recinto y se aplica penalización correspondiente
3922	Recinto real declarado en la Solicitud Única con la marca de pastos en común que no existe en ninguna declaración gráfica de pastos comunales registrada (Real Decreto 1048/2022 de 27 de diciembre).	Informativa
3932	Recinto declarado en aparcería comunal para el que no existe ninguna declaración de aparcería comunal registrada (Real Decreto 1048/2022, de 27 de diciembre, Art. 106 Apdo. 5)	Recinto no admisible.
3933	La suma de la superficie de cruce total declarada con régimen de tenencia Aparcería comunal en un recinto supera la superficie total que se define en la declaración de aparcería comunal para ese recinto (Real Decreto 1048/2022 de 27 de diciembre).	Recinto minorado por exceso.
3934	Recinto real declarado en la S.U. con régimen de tenencia aparcería comunal cuyo identificativo presenta un solape entre S.U. y Declaración de aparcería (Real Decreto 1048/2022, de 27 de diciembre, Art. 106 apdo. 5)	Ajusta superficie y penaliza por sobredeclaración
3936	Recinto real declarado en la Solicitud Única con régimen de tenencia aparcería comunal cuyo identificativo presenta un solape entre líneas declaración de una misma Declaración de aparcería. (Real Decreto 1075/2014 de 19 de diciembre Art. 92, apdo. 3).	Recinto minorado por exceso.
3937	Recinto real declarado en la Solicitud Única con régimen de tenencia aparcería comunal cuyo identificativo presenta un solape entre la Declaración de aparcería y una Solicitud REGEPA.	Recinto minorado por exceso.
3946	Recinto real declarado en la Solicitud Única con la marca de pastos en común cuyo identificativo presenta un solape entre la Declaración de pastos y una Solicitud REGEPA. (Real Decreto 1048/2022, de 27 de diciembre, Art. 106 Apdo. 5).	Recinto minorado por exceso.
3972	Recinto ficticio del que forma parte un recinto real cuyo identificativo presenta errores en las Declaraciones de pastos (Real Decreto 1048/2022, de 27 de diciembre, ANEXO XXIV Apdo. 2)	Informativa
4011	Existen líneas de declaración de la solicitud que presentan solapes de superficie gráfica con otras líneas de declaración de la misma solicitud (Real Decreto 1048/2022, de 27 de diciembre)	Ajusta superficie y penaliza por sobredeclaración
4012	Existen líneas de declaración de la solicitud que presentan solapes de superficie gráfica con líneas de declaración de otras solicitudes (Real Decreto 1048/2022, de 27 de diciembre, Art. 106 Apdo. 5)	Ajusta superficie y penaliza por sobredeclaración
4201	Línea de declaración de la solicitud con solape de superficie gráfica con recintos reales de pastos en común de declaraciones de pastos comunales (Real Decreto 1048/2022, de 27 de diciembre).	Ajusta superficie y penaliza por sobredeclaración
4251	Línea de declaración de la solicitud con solape de superficie gráfica con recintos de declaraciones de aparcerías comunales ya registradas (Real Decreto 1048/2022, de 27 de diciembre).	Ajusta superficie y penaliza por sobredeclaración
4272	Verifica que las líneas de declaración de las Solicitudes Únicas no tienen solapes con la capa de Retroactividad Gráfica (ambas de la misma campaña) a nivel de expediente/línea de declaración gráfica de la solicitud (Real Decreto 1048/2022, de 27 de diciembre).	Ajusta superficie y penaliza por sobredeclaración
4602	Verifica que las líneas de declaración de las Solicitudes Únicas no tienen solapes con la capa de Retroactividad Gráfica por incidencia 117 de Cultivo abandonado (ambas de la misma campaña) a nivel de expediente/línea de declaración gráfica de la solicitud (Real Decreto 1048/2022, de 27 de diciembre)	Hace cero la superficie del recinto y se aplica penalización correspondiente
5013	Expediente con retrocesión bancaria (Real Decreto 1048/2022, de 27 de diciembre).	Denegación de la ayuda
5015	Solicitante que se encuentra Paralizado en la Subdirección Económica Financiera (Real Decreto 1048/2022, de 27 de diciembre)	Informativa
5016	Solicitante que se encuentra Rechazado en la Subdirección Económica Financiera (Real Decreto 1048/2022, de 27 de diciembre)	Informativa
8018	Control por Monitorización con medición de campo en fase de Juicio Experto (Real Decreto 1048/2022 de 27 de diciembre).	Informativa
8100	Control por Monitorización con resultado no concluyente. Requiere aporte de información adicional (fotos geo.) o cambio en la solicitud (Real Decreto 1048/2022 de 27 de diciembre).	Hace cero la superficie del recinto y se aplica penalización correspondiente
8101	Control por Monitorización con resultado de posible abandono. Requiere aporte de información adicional (fotos geo.) o cambio en la solicitud (Real Decreto 1048/2022 de 27 de diciembre).	Hace cero la superficie del recinto y se aplica penalización correspondiente
8102	Control por Monitorización que requiere aporte de información adicional (fotos geo.) o cambio en la solicitud (Real Decreto 1048/2022 de 27 de diciembre).	Hace cero la superficie del recinto y se aplica penalización correspondiente
8103	Control por Monitorización sin resultado concluyente. Requiere aporte de información adicional (fotos geo.) o cambio en la solicitud (Real Decreto 1048/2022 de 27 de diciembre).	Hace cero la superficie del recinto y se aplica penalización correspondiente
8104	Control por Monitorización sin resultado concluyente tras revisión semiautomática. Requiere aporte de información adicional (fotos geo.) (Real Decreto 1048/2022 de 27 de diciembre).	Hace cero la superficie del recinto y se aplica penalización correspondiente
8107	Control por monitorización. Imposibilidad de acceso al recinto objeto de control. Requiere aporte de información adicional (fotos geo.) (Real Decreto 1048/2022 de 27 de diciembre).	Informativa
8108	Control por monitorización con resultado detección de uso no admisible. Requiere aporte de información adicional (fotos geo.) o cambio en solicitud (Real Decreto 1048/2022 de 27 de diciembre).	Hace cero la superficie del recinto y se aplica penalización correspondiente

Puede verificar la integridad de una copia de este documento mediante la lectura del código QR adjunto o mediante el acceso a la dirección https://ws050.juntadeandalucia.es/verificarFirma indicando el código de VERIFICACIÓN				
FIRMADO POR	RAQUEL MARIA ESPIN CRESPO	FECHA	26/06/2024	
VERIFICACIÓN	Pk2jmLCR8DC45ERHX3KV56KD42RK4Q	PÁGINA	510/513	



INCIDENCIA	LITERAL DE INCIDENCIA	EFECTO
8112	Control por monitorización. Cultivo no coincidente con el declarado. Requiere aporte información adicional (fotos geo.) o cambio en solicitud (Real Decreto 1048/2022 de 27 de diciembre).	Informativa
8119	Control por Monitorización. Posible presencia improductivo no determinado. Requiere aporte información adicional (fotos geo.) o cambio en solicitud (Real Decreto 1048/2022 de 27 de diciembre).	Informativa
8200	Control por Monitorización con resultado no admisible (Real Decreto 1048/2022 de 27 de diciembre).	Hace cero la superficie del recinto y se aplica penalización correspondiente
8201	Control por Monitorización con resultado de abandono comprobado (Real Decreto 1048/2022 de 27 de diciembre).	Hace cero la superficie del recinto y se aplica penalización correspondiente
8202	Control por Monitorización con resultado no admisible (Real Decreto 1048/2022 de 27 de diciembre).	Hace cero la superficie del recinto y se aplica penalización correspondiente
8204	Control por Monitorización con resultado no admisible tras revisión semiautomática (Real Decreto 1048/2022 de 27 de diciembre).	Hace cero la superficie del recinto y se aplica penalización correspondiente
8207	Control por monitorización. Imposibilidad de acceso al recinto objeto de control. (Real Decreto 1048/2022 de 27 de diciembre).	Hace cero la superficie del recinto y se aplica penalización correspondiente
8208	Control por monitorización con resultado de detección de uso no admisible para la ayuda solicitada (Real Decreto 1048/2022 de 27 de diciembre).	Hace cero la superficie del recinto y se aplica penalización correspondiente
8211	Control por monitorización. No se ha facilitado la ejecución del Control (Real Decreto 1048/2022 de 27 de diciembre).	Hace cero la superficie del recinto y se aplica penalización correspondiente
8212	Control por monitorización con resultado de cultivo no coincidente con el declarado (Real Decreto 1048/2022 de 27 de diciembre).	Informativa
8223	Control por Monitorización con resultado de presencia de más de un cultivo dentro de la línea de declaración (Real Decreto 1048/2022, de 27 de diciembre).	Hace cero la superficie del recinto y se aplica penalización correspondiente
8224	Control por Monitorización con resultado de presencia de improductivos (Real Decreto 1048/2022 de 27 de diciembre)	Hace cero la superficie del recinto y se aplica penalización correspondiente
8225	Control por Monitorización con resultado de falta de actividad agraria (Real Decreto 1048/2022 de 27 de diciembre).	Hace cero la superficie del recinto y se aplica penalización correspondiente
8227	Control por Monitorización sin respuesta por parte del productor y, por tanto, sin Juicio Experto de campo (Real Decreto 1048/2022 de 27 de diciembre).	Hace cero la superficie del recinto y se aplica penalización correspondiente
8233	Control por monitorización con resultado de agricultor que aporta documentación, pero no aporta fotos (Real Decreto 1048/2022, de 27 de diciembre).	Hace cero la superficie del recinto y se aplica penalización correspondiente
8236	Control por monitorización con resultado de fotografía que no cumple requerimientos, y por tanto, sin Juicio Experto de campo (Real Decreto 1048/2022, de 27 de diciembre).	Hace cero la superficie del recinto y se aplica penalización correspondiente
8303	Recinto con cambio de semáforo a verde tras proceso de tolerancia en la campaña actual (Real Decreto 1048/2022, de 27 de diciembre).	Informativa
8401	Línea de declaración monitorizada con situación 12 o "nula" y con producto resultante de la monitorización improductivo o forestal (Real Decreto 1048/2022 de 27 de diciembre).	Hace cero la superficie del recinto y se aplica penalización correspondiente
8402	Línea de declaración monitorizada con resultado semáforo amarillo o rojo y situación "Producto no coincidente con declarado" (12) o "nula" con información de producto de monitorización de Gestor o de Juicio experto no admisible para la línea de ayuda (Real Decreto 1048/2022 de 27 de diciembre).	Hace cero la superficie del recinto y se aplica penalización correspondiente
8403	Línea de declaración monitorizada con resultado semáforo amarillo o rojo y situación "Producto no coincidente con declarado" (12) o "nula" con información de producto de monitorización de Gestor o de Juicio experto con producto que no coincide con el grupo de producto declarado (Real Decreto 1048/2022 de 27 de diciembre).	Hace cero la superficie del recinto y se aplica penalización correspondiente
72003	Solicitante que no presenta NIF del solicitante (Real Decreto 1048/2022, de 27 de diciembre, Anexo VI, Apdo. I).	Efecto en el pago por incidencias en la solicitud
72004	Solicitante que presenta NIF del solicitante, y no es correcto (Real Decreto 1048/2022, de 27 de diciembre, Anexo VI, Apdo. I)	Efecto en el pago por incidencias en la solicitud
72005	Solicitante que no presenta NIF del representante legal (Real Decreto 1048/2022, de 27 de diciembre, Anexo VI, Apdo. I)	Efecto en el pago por incidencias en la solicitud
72006	Solicitante que presenta NIF del representante legal, y no es correcto (Real Decreto 1048/2022, de 27 de diciembre, Anexo VI, Apdo. I).	Efecto en el pago por incidencias en la solicitud
72007	Solicitante que no presenta Acreditación del representante legal (Real Decreto 1048/2022, de 27 de diciembre, Anexo VI, Apdo. I.).	Efecto en el pago por incidencias en la solicitud
72008	Solicitante que presenta Acreditación del representante legal, y no es correcto(Real Decreto 1048/2022, de 27 de diciembre, Anexo VI, Apdo. I.).	Efecto en el pago por incidencias en la solicitud
72009	Solicitante que no presenta Autorización para su representación, en caso de que la solicitud la presente un tercero (Real Decreto 1048/2022, de 27 de diciembre, Anexo VI, Apdo. I.).	Efecto en el pago por incidencias en la solicitud
72010	Solicitante que presenta Autorización para su representación, en caso de que la solicitud la presente un tercero, y no es correcto (Real Decreto 1048/2022, de 27 de diciembre, Anexo VI, Apdo. I.).	Efecto en el pago por incidencias en la solicitud

Puede verificar la integridad de una copia de este documento mediante la lectura del código QR adjunto o mediante el acceso a la dirección <https://ws050.juntadeandalucia.es/verificarFirma> indicando el código de VERIFICACIÓN

FIRMADO POR	RAQUEL MARIA ESPIN CRESPO	FECHA	26/06/2024
VERIFICACIÓN	Pk2jmLCR8DC45ERHX3KV56KD42RK4Q	PÁGINA	511/513





INCIDENCIA	LITERAL DE INCIDENCIA	EFECTO
74006	No define tipo de explotación en el módulo de Datos adicionales de explotación medida ZLN/Intervención 6613 .(Orden de 28 de marzo de 2023, art 6.2)	Efecto en el pago por incidencias en la solicitud
74008	Se verifica que el solicitante marca en el módulo de Datos adicionales de explotación medida ZLN/Intervención 6613 que es titular de la explotación a título individual, y sin embargo no cumplimenta de forma correcta el régimen de tenencia de la misma en el impreso PEPAC, (Orden de 28 de marzo de 2023, art 6.1.b).	Efecto en el pago por incidencias en la solicitud
74009	Se verifica que el interesado indica en el módulo de Datos adicionales de explotación medida ZLN/Intervención 6613.pertenece a una Sociedad Cooperativa Andaluza de Explotación Comunitaria de la Tierra/Cooperativa Andaluza de trabajo asociado, y no cumplimenta correctamente el NIF de dicha cooperativa, (Orden de 28 de marzo de 2023, art 6.3).	Hace cero la sup. declarada como socio de coop. Explot. Comunitaria/coop. Trab asociado.
74010	Se verifica que el solicitante indica en el módulo de Datos adicionales de explotación medida ZLN/Intervención 6613 que es socio de una Cooperativas Andaluzas de Explotación Comunitaria de la Tierra/Cooperativa Andaluza de trabajo asociado , y no cumplimenta correctamente la cuota de participación en la misma (Orden de 28 de marzo de 2023, art 6.3).	Hace cero la sup. declarada como socio de coop. Explot. Comunitaria/coop. Trab asociado.
74011	Se verifica que el solicitante indica en el módulo de Datos adicionales de explotación medida ZLN/Intervención 6613 que es socio de una Cooperativa Andaluza de Explotación Comunitaria de la Tierra/Cooperativa Andaluza de trabajo asociado, aporta un certificado expedido por la cooperativa a la que está asociado, acreditativo del % de participación en las citada cooperativa, y sin embargo la suma de las cuotas de participación de los socios de la misma supera el 100%, (Orden de 28 de marzo de 2023, art 6.3).	Hace cero la sup. declarada como socio de coop. Explot. Comunitaria/coop. Trab asociado.
74012	Nif de cooperativa de explotación comunitaria de la tierra/Cooperativa de Trabajo Asociado declarada por un socio, que no ha solicitado ayuda en la campaña n (Orden de 28 de marzo de 2023, art 6.3).	Denegación de la ayuda
74018	Productor que no es agricultor a título principal, según los datos del ejercicio fiscal n-1 y seguridad social (Orden de 28 de marzo de 2023,art 7.1.a).	Denegación de la ayuda
74051	Solicitante de intervención 6613, que no declara ningún recinto en zona desfavorecida (Orden de 28 de marzo de 2023, art 7.1.b).	Denegación de la ayuda
74053	Importe inferior a 100 Euros (Orden de 28 de marzo de 2023, art 8.4).	Denegación de la ayuda
74305	Registro duplicado en IDRA. Se requiere al solicitante de la ayuda para que presente la documentación relativa a su declaración de la renta de n-1 (Orden de 28 de marzo de 2023,art 7.1.a).	Denegación de la ayuda
74336	Recinto con uso declarado distinto del uso SIGPAC	Recinto no admisible
75018	Solicitante dado de baja en GIRO.	Informativa
75019	Solicitante que figura como fallecido en GIRO.	Informativa
75020	Solicitante que no existe en GIRO.	Informativa
75021	Se verifica que el solicitante No Autoriza para la consulta de datos de identidad a través del Sistema GIRO de la Consejería de Hacienda y Administración pública existan.	Informativa
75022	Se verifica que no Autoriza a que, en caso de la devolución por la entidad financiera (retrocesión bancaria) del pago en la cuenta corriente consignada en la solicitud y que está debidamente registrada en el sistema contable GIRO de la Junta de Andalucía, se proceda al pago en cualquier otra cuenta corriente de la titularidad del solicitante vigente en dicho sistema contable.	Informativa
75024	La cuenta corriente declarada no se encuentra en el sistema GIRO, se realiza el pago a la cuenta principal designada en GIRO.	Informativa
86022	Verifica que determinados recintos declarados por el expte para la operación, no se corresponde con la ZONA DESFAVORECIDA del ANEXO I de la Orden de 28 de marzo de 2023. Y no ha sido solicitada la operación análoga o correspondiente.	Informativa
86119	Carga ganadera NO cumple con el valor mínimo de 0,2 UGM/ha (Orden de 28 de marzo de 2023, Art 7.1.d).	Ignora recintos
86120	Para explotaciones de pastos permanentes ubicadas en espacios protegidos la carga ganadera mínima será 0,1 UGM/ha (Orden de 28 de marzo de 2023, Art 7.1.d).	Ignora recintos
86121	Recinto superficie forrajera que no realiza la actividad de producción de pastoreo (Orden de 28 de marzo de 2023, Art 7.1.d).	Recinto no admisible
86122	Recinto superficie forrajera que realiza la actividad de producción de pastoreo y no declara el o los códigos del Registro de Explotaciones Ganaderas de Andalucía, REGA (Orden de 28 de marzo de 2023, art 7.1.d).	Recinto no admisible
86123	Recinto superficie forrajera que en REGA no tiene clasificación zootécnica permitida (Orden de 28 de marzo de 2023, Art 7.1.d).	Recinto no admisible
86124	Recinto de forrajera para Cálculo de Carga Ganadera que No pertenece a Explotación (Orden de 28 de marzo de 2023, Art 7.1.d).	Recinto no admisible
86125	Recinto de Cooperativa forrajera para Cálculo de Carga Ganadera que No pertenece a Explotación (Orden de 28 de marzo de 2023, Art 7.1.d).	Recinto no admisible
86126	Recinto de forrajera para Cálculo de Carga Ganadera que No pertenece a Explotación con UGM válida (Orden de 28 de marzo de 2023, Art 7.1.d).	Recinto no admisible

Puede verificar la integridad de una copia de este documento mediante la lectura del código QR adjunto o mediante el acceso a la dirección https://ws050.juntadeandalucia.es/verificarFirma indicando el código de VERIFICACIÓN				
FIRMADO POR	RAQUEL MARIA ESPIN CRESPO	FECHA	26/06/2024	
VERIFICACIÓN	Pk2jmLCR8DC45ERHX3KV56KD42RK4Q	PÁGINA	512/513	



INCIDENCIA	LITERAL DE INCIDENCIA	EFECTO
86128	Recinto de Forrajeras que no ha contabilizado para Carga Ganadera por no tener una explotación válida para el cálculo de la Carga Ganadera (Orden de 28 de marzo de 2023, Art 7.1.d).	Recinto no admisible
86131	Recinto superficie forrajera con explotación ganadera según VAG que en REGA no tiene clasificación zootécnica permitida. (Orden de 28 de marzo de 2023, Art 7.1.d).	Recinto no admisible
86132	Recinto superficie forrajera que no realiza la actividad de producción de pastoreo (Orden de 28 de marzo de 2023, Art 7.1.d).	Recinto no admisible
87000	Expedientes que NO facilita control de campo.	Exclusión expediente operación

EL/LA DIRECTOR/A GENERAL DE AYUDAS DIRECTAS Y DE MERCADOS

Raquel Espín Crespo

Puede verificar la integridad de una copia de este documento mediante la lectura del código QR adjunto o mediante el acceso a la dirección <https://ws050.juntadeandalucia.es/verificarFirma> indicando el código de VERIFICACIÓN

FIRMADO POR	RAQUEL MARIA ESPIN CRESPO	FECHA	26/06/2024
VERIFICACIÓN	Pk2jmLCR8DC45ERHX3KV56KD42RK4Q	PÁGINA	513/513

