

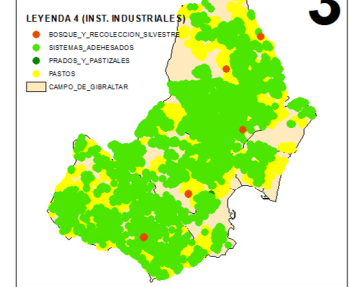
**1**  
UBICACIÓN MUNICIPAL  
DE LA OCA OBJETO DE ESTUDIO  
DENTRO DE LA  
PROVINCIA DE CÁDIZ

## UBICACIÓN DE LOS RECINTOS SIGPAC 2024

### RECINTOS AGRÍCOLAS

**2**

### RECINTOS GANADEROS **3**

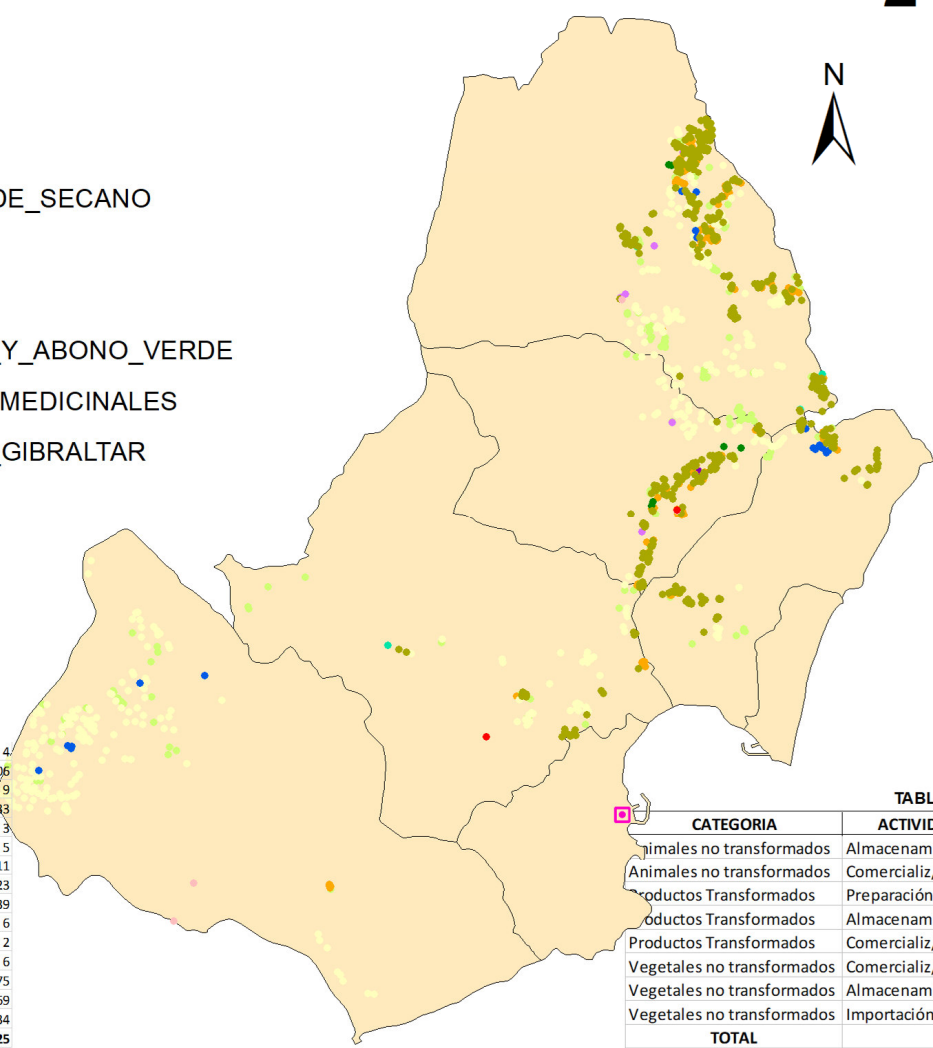



### INSTALACIONES INDUSTRIALES **4**



### LEYENDA 2: (RECINTOS AGRÍCOLAS)

- UBICACION\_OCA
- HORTÍCOLAS\_BAJO\_PLÁSTICO
- HORTICOLAS\_AL\_AIRE\_LIBRE
- PLATANERAS\_Y\_SUBTROPICALES
- HERBÁCEOS\_DE\_REGADÍO
- HERBÁCEOS\_SECANO
- FRUTALES\_DE\_PEPITA.\_(REGADÍO)
- FRUTALES\_DE\_HUESO\_(REGADÍO)
- FRUTALES\_DE\_SECANO
- OLIVAR
- CÍTRICOS
- BARBECHO\_Y\_ABONO\_VERDE
- AROMAS\_Y\_MEDICINALES
- CAMPO\_DE\_GIBRALTAR



**TABLA DE DATOS MAPA Nº 2 y 3:**  
CATEGORÍA: Vegetales No Transformados. ACTIVIDAD: Producción Agraria.

Aprovechamiento	Nº de Agricultores	Superficie (Ha.)	Producción Estimada (Kg.)	Nº de Recintos
AROMAS Y MEDICINALES	4	0,20	50.005	4
BARBECHO Y ABONO VERDE	65	918,29	1.064	206
BOSQUE Y RECOLECCION SILVESTRE	5	2,74	0	9
CÍTRICOS	88	425,83	18.993.378	233
FRUTALES DE HUESO (REGADÍO)	3	1,11	18.139	3
FRUTALES DE PEPITA. (REGADÍO)	4	0,98	6.796	5
FRUTALES DE SECANO	7	1,16	14.150	11
HERBÁCEOS DE REGADÍO	10	99,68	311.075	23
HERBÁCEOS SECANO	80	3.579,31	6.999.575	439
HORTICOLAS AL AIRE LIBRE	5	2,35	250	6
HORTÍCOLAS BAJO PLÁSTICO	2	0,53	90	2
OLIVAR	2	93,91	326.371	6
PASTOS	154	51.636,42	193.615	6.175
PLATANERAS Y SUBTROPICALES	195	953,53	17.618.030	669
PRADOS Y PASTIZALES	8	1.866,01	210.503	134
<b>TOTAL</b>	<b>632</b>	<b>59.582,05</b>	<b>44.743.041</b>	<b>7.925</b>

**TABLA DE DATOS MAPA Nº 4**

CATEGORIA	ACTIVIDAD	Nº INSTALACIONES INDUSTRIALES
Animales no transformados	Almacenamiento	1
Animales no transformados	Comercializ/Distrib	1
Productos Transformados	Preparación	4
Productos Transformados	Almacenamiento	3
Productos Transformados	Comercializ/Distrib	5
Vegetales no transformados	Comercializ/Distrib	8
Vegetales no transformados	Almacenamiento	3
Vegetales no transformados	Importación	1
<b>TOTAL</b>		<b>26</b>

## ZONIFICACIÓN DE LOS SISTEMAS ECOLÓGICOS DE PRODUCCIÓN EN ANDALUCÍA



## DATOS PRODUCCIÓN ECOLÓGICA

O.C.A. DE ALGECIRAS  
PROVINCIA DE CÁDIZ

Sistema de Coordenadas:  
ED 1950 UTM HUSO 30  
Datum:  
European 1950  
Unidad: Metros

PLANO Nº 7  
7.1

### DATOS DEL DIBUJO

DIBUJADO POR: ANTONIO BRAVO RODRIGUEZ

FUENTE DEL DATO: SIPEA\_01/03/2024

FECHA: 15/06/2024