

1

UBICACIÓN MUNICIPAL DE LA OCA OBJETO DE ESTUDIO DENTRO DE LA PROVINCIA DE SEVILLA

TABLA DE DATOS MAPA Nº 4

CATEGORIA	ACTIVIDAD	Nº INSTALACIONES INDUSTRIALES
Animales no transformados	Comercializ/Distrib	1
Animales no transformados	Almacenamiento	1
Otros	Comercializ/Distrib	1
Otros	Importación	1
Piensos	Preparación	1
Piensos	Almacenamiento	1
Piensos	Comercializ/Distrib	1
Productos Transformados	Importación	5
Productos Transformados	Almacenamiento	9
Productos Transformados	Comercializ/Distrib	22
Productos Transformados	Exportación	5
Productos Transformados	Preparación	18
Vegetales no transformados	Almacenamiento	6
Vegetales no transformados	Preparación	7
Vegetales no transformados	Importación	3
Vegetales no transformados	Comercializ/Distrib	17
Vegetales no transformados	Exportación	3
Vinos	Almacenamiento	2
Vinos	Preparación	1
Vinos	Exportación	1
Vinos	Comercializ/Distrib	3
TOTAL		109

TABLA DE DATOS MAPA Nº 2 y 3:
CATEGORÍA: Vegetales No Transformados. ACTIVIDAD: Producción Agraria.

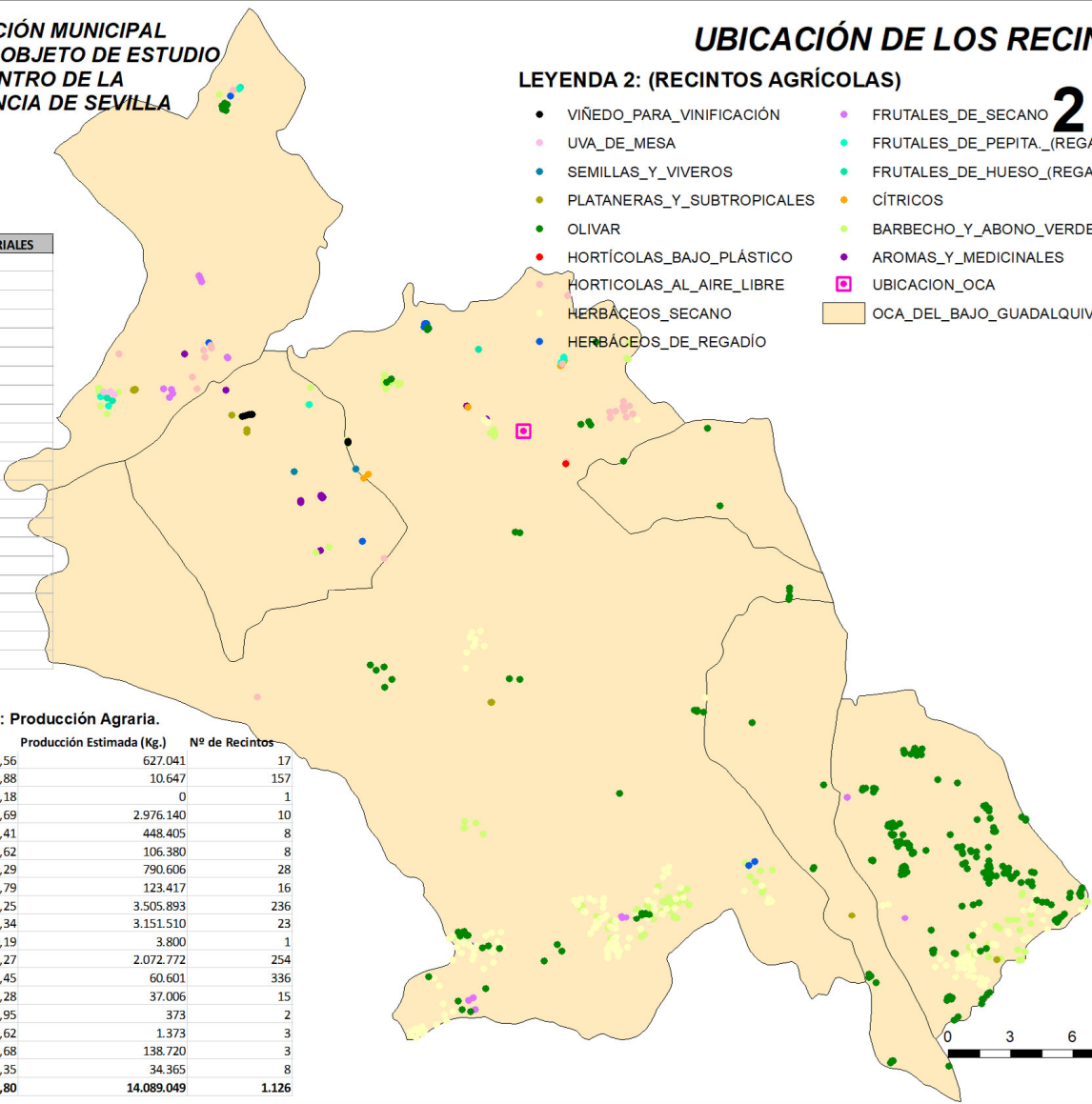
Aprovechamiento	Nº de Agricultores	Superficie (Ha.)	Producción Estimada (Kg.)	Nº de Recintos
AROMAS Y MEDICINALES	9	8,56	627.041	17
BARBECHO Y ABONO VERDE	23	551,88	10.647	157
BOSQUE Y RECOLECCION SILVESTRE	1	0,18	0	1
CÍTRICOS	5	63,69	2.976.140	10
FRUTALES DE HUESO (REGADÍO)	4	31,41	448.405	8
FRUTALES DE PEPITA. (REGADÍO)	4	9,62	106.380	8
FRUTALES DE SECANO	10	134,29	790.606	28
HERBÁCEOS DE REGADÍO	9	70,79	123.417	16
HERBÁCEOS SECANO	28	1.706,25	3.505.893	236
HORTICOLAS ALAIRE LIBRE	8	179,34	3.151.510	23
HORTICOLAS BAJO PLÁSTICO	1	0,19	3.800	1
OLIVAR	55	1.164,27	2.072.772	254
PASTOS	9	1.303,45	60.601	336
PLATANERAS Y SUBTROPICALES	8	2,28	37.006	15
PRADOS Y PASTIZALES	2	1,95	373	2
SEMILLAS Y VIVEROS	2	0,62	1.373	3
UVA DE MESA	1	34,68	138.720	3
VIÑEDO PARA VINIFICACIÓN	1	4,35	34.365	8
TOTAL	180	5.267,80	14.089.049	1.126

UBICACIÓN DE LOS RECINTOS SIGPAC 2024

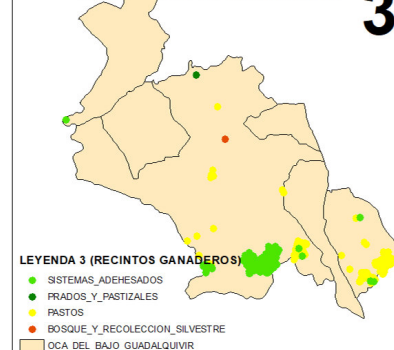
LEYENDA 2: (RECINTOS AGRÍCOLAS)

- VIÑEDO_PARA_VINIFICACIÓN
- UVA_DE_MESA
- SEMILLAS_Y_VIVEROS
- PLATANERAS_Y_SUBTROPICALES
- OLIVAR
- HORTICOLAS_BAJO_PLÁSTICO
- HORTICOLAS_AL_AIRE_LIBRE
- HERBÁCEOS_SECANO
- HERBÁCEOS_DE_REGADÍO
- FRUTALES_DE_SECANO
- FRUTALES_DE_PEPITA_(REGADÍO)
- FRUTALES_DE_HUESO_(REGADÍO)
- CÍTRICOS
- BARBECHO_Y_ABONO_VERDE
- AROMAS_Y_MEDICINALES
- UBICACION_OCA
- OCA_DEL_BAJO_GUADALQUIVIR

2

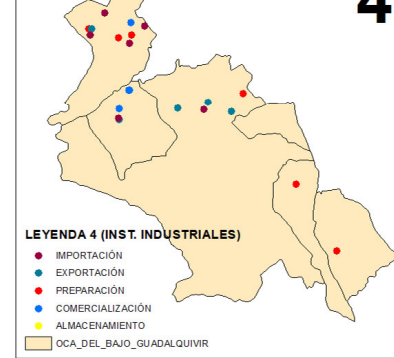


RECINTOS GANADEROS



3

INSTALACIONES INDUSTRIALES



4



ZONIFICACIÓN DE LOS SISTEMAS ECOLÓGICOS DE PRODUCCIÓN EN ANDALUCÍA



DATOS PRODUCCIÓN ECOLÓGICA

O.C.A DEL BAJO GUADALQUIVIR
PROVINCIA DE SEVILLA

Sistema de Coordenadas:
ED 1950 UTM HUSO 30
Datum:
European 1950
Unidad: Metros

PLANO Nº 49
49.1

DATOS DEL DIBUJO

DIBUJADO POR: ANTONIO BRAVO RODRIGUEZ

FUENTE DEL DATO: SIPEA_01/03/2024

FECHA: 15/06/2024