

1

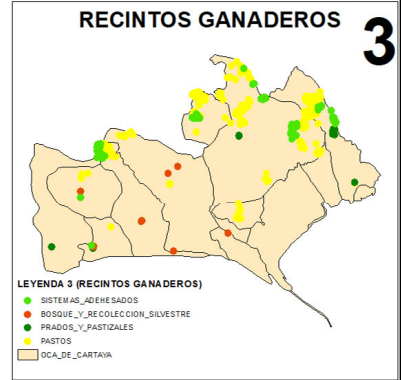
**UBICACIÓN MUNICIPAL DE LA OCA OBJETO DE ESTUDIO DENTRO DE LA PROVINCIA DE HUELVA**

**UBICACIÓN DE LOS RECINTOS SIGPAC 2024**

2



3

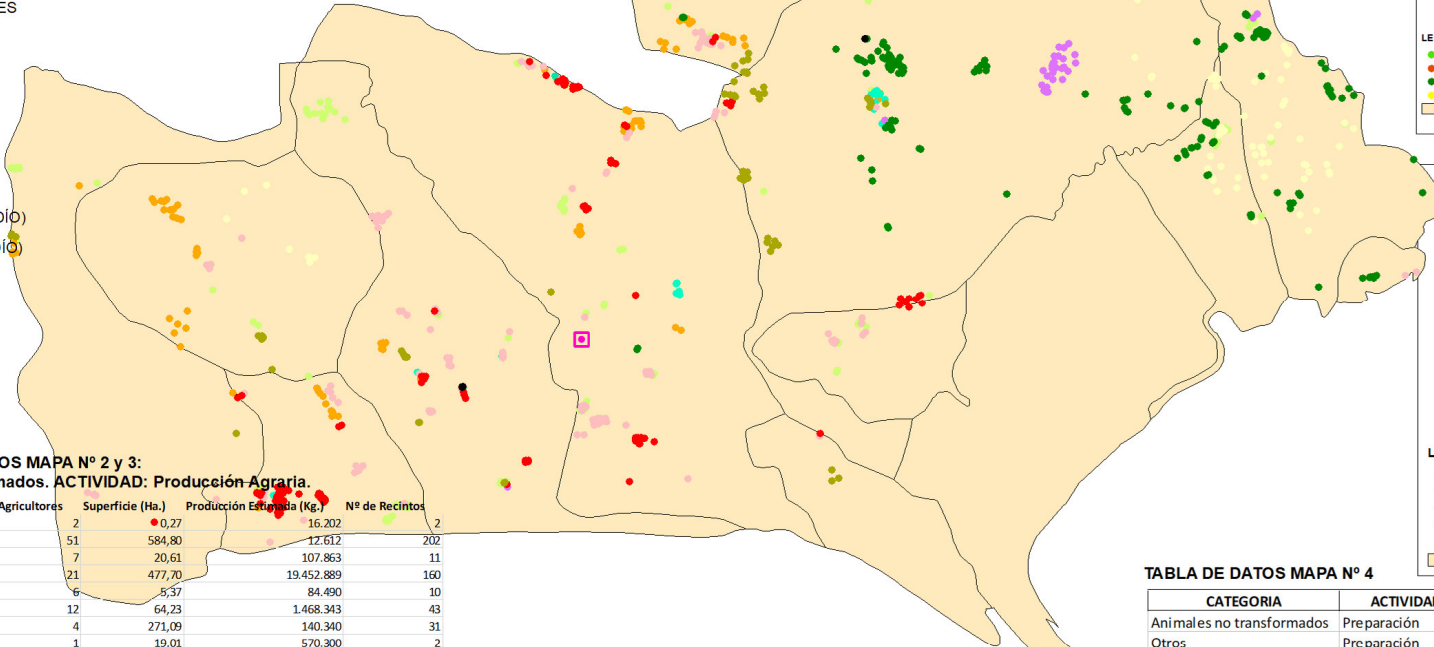


**LEYENDA 3 (RECINTOS GANADEROS)**

- SISTEMAS\_ADEHESADOS
- BOSQUE\_Y\_RECOLECCION\_SILVESTRE
- PRADOS\_Y\_PASTIZALES
- PASTOS
- OCA\_DE\_CARTAYA

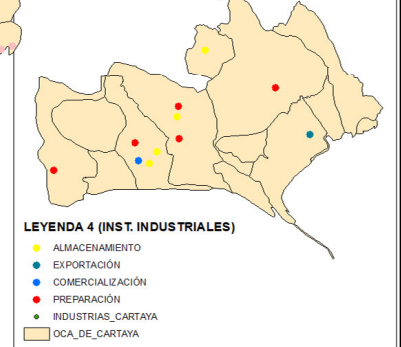
**LEYENDA 2: (RECINTOS AGRÍCOLAS)**

- VIÑEDO\_PARA\_VINIFICACIÓN
- PLATANERAS\_Y\_SUBTROPICALES
- OLIVAR
- HORTÍCOLAS\_BAJO\_PLÁSTICO
- HORTÍCOLAS\_AL\_AIRE\_LIBRE
- HERBÁCEOS\_SECANO
- HERBÁCEOS\_DE\_REGADÍO
- FRUTALES\_DE\_SECANO
- FRUTALES\_DE\_PEPITA\_(REGADÍO)
- FRUTALES\_DE\_HUESO\_(REGADÍO)
- CÍTRICOS
- BARBECHO\_Y\_ABONO\_VERDE
- AROMAS\_Y\_MEDICINALES
- UBICACIÓN\_OCA
- OCA\_DE\_CARTAYA



**INSTALACIONES INDUSTRIALES**

4



**LEYENDA 4 (INST. INDUSTRIALES)**

- ALMACENAMIENTO
- EXPORTACIÓN
- COMERCIALIZACIÓN
- PREPARACIÓN
- INDUSTRIAS\_CARTAYA
- OCA\_DE\_CARTAYA


**TABLA DE DATOS MAPA Nº 2 y 3:**

**CATEGORÍA: Vegetales No Transformados. ACTIVIDAD: Producción Agraria.**

Aprovechamiento	Nº de Agricultores	Superficie (Ha.)	Producción Estimada (Kg.)	Nº de Recintos
AROMAS Y MEDICINALES	2	0,27	16.202	2
BARBECHO Y ABONO VERDE	51	584,80	12.612	202
BOSQUE Y RECOLECCION SILVESTRE	7	20,61	107.863	11
CÍTRICOS	21	477,70	19.452.889	160
FRUTALES DE HUESO (REGADÍO)	6	5,37	84.490	10
FRUTALES DE PEPITA. (REGADÍO)	12	64,23	1.468.343	43
FRUTALES DE SECANO	4	271,09	140.340	31
HERBÁCEOS DE REGADÍO	1	19,01	570.300	2
HERBÁCEOS SECANO	12	1.005,03	1.523.561	104
HORTÍCOLAS AL AIRE LIBRE	34	339,18	4.023.869	144
HORTÍCOLAS BAJO PLÁSTICO	15	378,85	2.754.544	127
OLIVAR	22	246,13	469.738	172
PASTOS	9	1.451,92	39.141	90
PLATANERAS Y SUBTROPICALES	30	257,01	3.746.647	79
PRADOS Y PASTIZALES	6	18,54	1.583	26
RECOLECTORES	1	7,72	29.600	2
SISTEMAS ADEHESADOS	2	1,70	178	2
VIÑEDO PARA VINIFICACIÓN	2	0,35	1.440	4
<b>TOTAL</b>	<b>237</b>	<b>5.149,52</b>	<b>34.443.340</b>	<b>1.211</b>

**TABLA DE DATOS MAPA Nº 4**

CATEGORÍA	ACTIVIDAD	Nº INSTALACIONES INDUSTRIALES
Animales no transformados	Preparación	1
Otros	Preparación	2
Productos Transformados	Preparación	10
Productos Transformados	Almacenamiento	8
Productos Transformados	Exportación	3
Productos Transformados	Comercializ/Distrib	14
Vegetales no transformados	Almacenamiento	8
Vegetales no transformados	Comercializ/Distrib	23
Vegetales no transformados	Exportación	3
Vegetales no transformados	Preparación	10
<b>TOTAL</b>		<b>82</b>



**ZONIFICACIÓN DE LOS SISTEMAS ECOLÓGICOS DE PRODUCCIÓN EN ANDALUCÍA**



**DATOS PRODUCCIÓN ECOLÓGICA**

O.C.A. DE CARTAYA  
PROVINCIA DE HUELVA

Sistema de Coordenadas:  
ED 1950 UTM HUSO 30  
Datum:  
European 1950  
Unidad: Metros

PLANO Nº 30  
30.1

**DATOS DEL DIBUJO**

DIBUJADO POR: ANTONIO BRAVO RODRIGUEZ

FUENTE DEL DATO: SIPEA\_01/03/2024

FECHA: 15/06/2024