



1

**UBICACIÓN MUNICIPAL DE LA OCA OBJETO DE ESTUDIO DENTRO DE LA PROVINCIA DE CÓRDOBA**

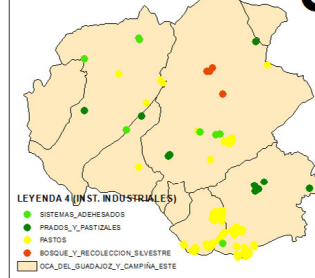
## UBICACIÓN DE LOS RECINTOS SIGPAC 2024

RECINTOS AGRÍCOLAS 2

2

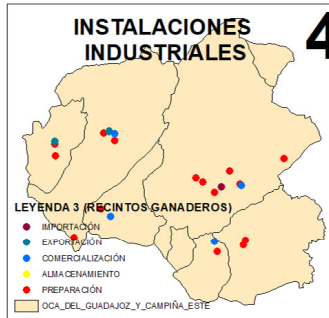
RECINTOS GANADEROS 3

3



**LEYENDA 4 (INST. INDUSTRIALES)**

- SISTEMAS\_ADEHESADOS
- PRADOS\_Y\_PASTIZALES
- PASTOS
- BOSQUE\_Y\_RECOLECCION\_SILVESTRE
- OCA\_DEL\_GUADAJOZ\_Y\_CAMPIÑA\_ESTE

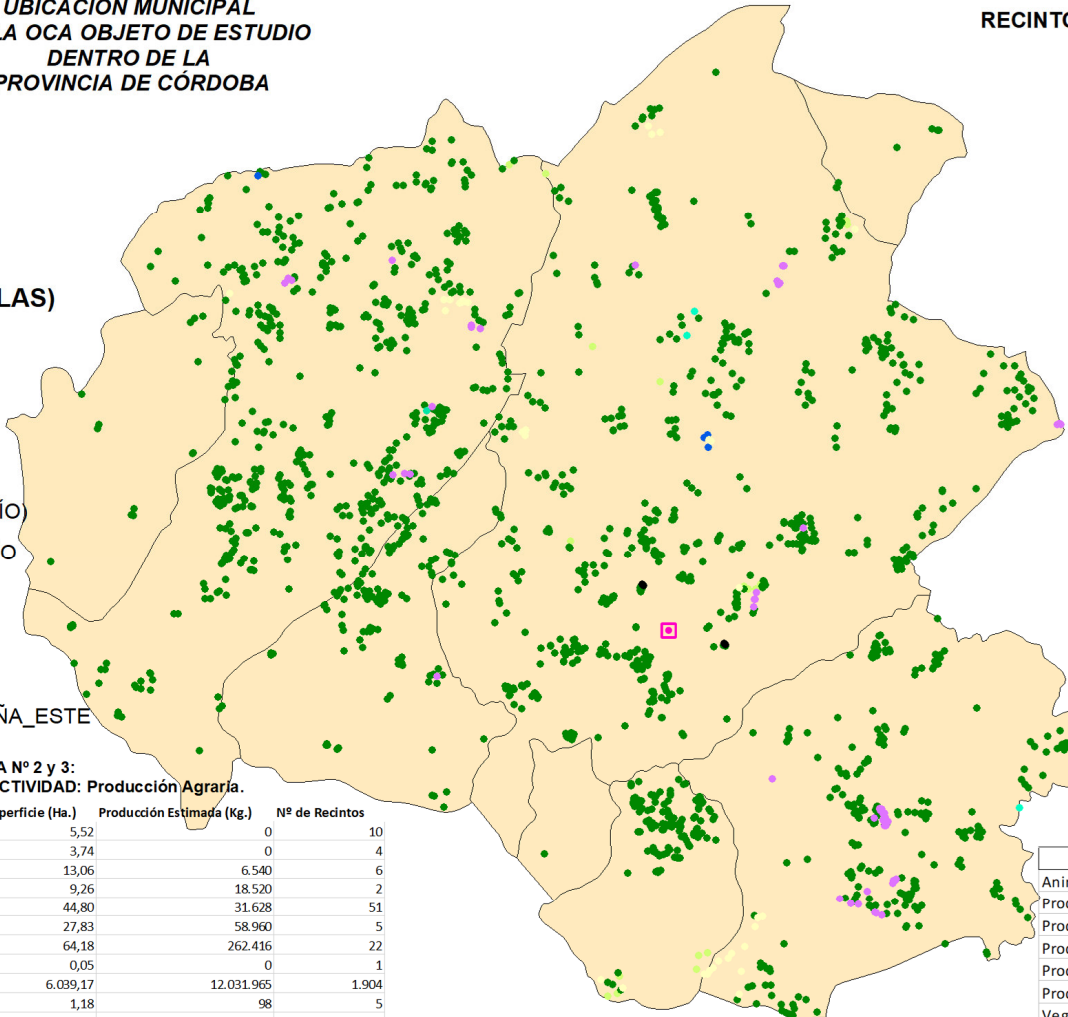


**LEYENDA 3 (RECINTOS GANADEROS)**

- IMPORTACIÓN
- EXPORTACIÓN
- COMERCIALIZACIÓN
- ALMACENAMIENTO
- PREPARACIÓN
- OCA\_DEL\_GUADAJOZ\_Y\_CAMPIÑA\_ESTE

### LEYENDA 2: (RECINTOS AGRÍCOLAS)

- VIÑEDO\_PARA\_VINIFICACIÓN
- HERBÁCEOS\_SECANO
- HERBÁCEOS\_DE\_REGADÍO
- FRUTALES\_DE\_SECANO
- FRUTALES\_DE\_PEPITA\_(REGADÍO)
- FRUTALES\_DE\_HUESO\_(REGADÍO)
- OLIVAR
- BARBECHO\_Y\_ABONO\_VERDE
- UBICACION\_OCA
- OCA\_DEL\_GUADAJOZ\_Y\_CAMPIÑA\_ESTE



**TABLA DE DATOS MAPA Nº 2 y 3:**  
CATEGORÍA: Vegetales No Transformados. ACTIVIDAD: Producción Agraria.

Aprovechamiento	Nº de Agricultores	Superficie (Ha.)	Producción Estimada (Kg.)	Nº de Recintos
BARBECHO Y ABONO VERDE	3	5,52	0	10
BOSQUE Y RECOLECCION SILVESTRE	2	3,74	0	4
FRUTALES DE HUESO (REGADÍO)	3	13,06	6.540	6
FRUTALES DE PEPITA. (REGADÍO)	1	9,26	18.520	2
FRUTALES DE SECANO	13	44,80	31.628	51
HERBÁCEOS DE REGADÍO	3	27,83	58.960	5
HERBÁCEOS SECANO	8	64,18	262.416	22
HORTICOLAS AL AIRE LIBRE	1	0,05	0	1
OLIVAR	254	6.039,17	12.031.965	1.904
PASTOS	4	1,18	98	5
PRADOS Y PASTIZALES	6	8,89	699	12
SISTEMAS ADEHESADOS	1	0,54	54	1
VIÑEDO PARA VINIFICACIÓN	2	1,61	6.342	5
<b>TOTAL</b>	<b>301</b>	<b>6.219,83</b>	<b>12.417.222</b>	<b>2.028</b>

**TABLA DE DATOS MAPA Nº 4**

CATEGORÍA	ACTIVIDAD	Nº INSTALACIONES INDUSTRIALES
Animales no transformados	Comercializ/Distrib	1
Productos Transformados	Preparación	23
Productos Transformados	Almacenamiento	3
Productos Transformados	Comercializ/Distrib	12
Productos Transformados	Importación	1
Productos Transformados	Exportación	2
Vegetales no transformados	Preparación	1
Vegetales no transformados	Almacenamiento	1
Vegetales no transformados	Comercializ/Distrib	5
<b>TOTAL</b>		<b>49</b>

**ZONIFICACIÓN DE LOS SISTEMAS ECOLÓGICOS DE PRODUCCIÓN EN ANDALUCÍA**



**DATOS PRODUCCIÓN ECOLÓGICA**

O.C.A. DEL GUADAJOZ Y CAMPIÑA ESTE  
PROVINCIA DE CÓRDOBA

Sistema de Coordenadas:  
ED 1956 UTM HUSO 30  
Datum:  
European 1950  
Unidad: Metros

PLANO Nº 11  
11.1

**DATOS DEL DIBUJO**

DIBUJADO POR: ANTONIO BRAVO RODRIGUEZ

FUENTE DEL DATO: SIPEA\_01/03/2024

FECHA: 15/06/2024