

UBICACIÓN MUNICIPAL DE LA OCA OBJETO DE ESTUDIO DENTRO DE LA PROVINCIA DE GRANADA

UBICACIÓN DE LOS RECINTOS SIGPAC 2024



LEYENDA 2: (RECINTOS AGRÍCOLAS)

- VIÑEDO_PARA_VINIFICACIÓN
- UVA_DE_MESA
- OLIVAR
- HORTÍCOLAS_BAJO_PLÁSTICO
- HORTÍCOLAS_AL_AIRE_LIBRE
- HERBÁCEOS_SECANO
- HERBÁCEOS_DE_REGADÍO
- FRUTALES_DE_SECANO
- FRUTALES_DE_PEPITA_(REGADÍO)
- FRUTALES_DE_HUESO_(REGADÍO)
- CÍTRICOS
- BARBECHO_Y_ABONO_VERDE
- AROMAS_Y_MEDICINALES
- UBICACION_OCA
- OCA_DE_HUESCAR

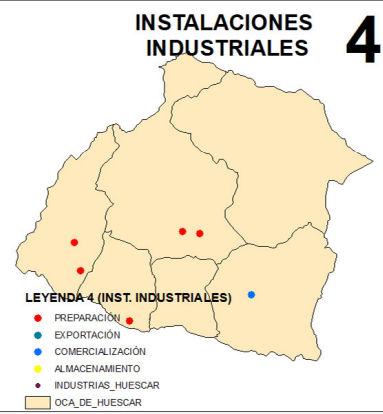
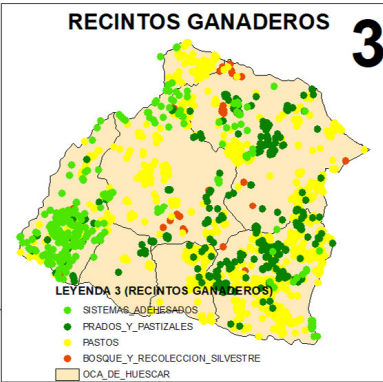



TABLA DE DATOS MAPA Nº 2 y 3
CATEGORÍA: Vegetales No Transformados. ACTIVIDAD: Producción Agrada

Aprovechamiento	Nº de Agricultores	Superficie (Ha.)	Producción Estimada (Kg.)	Nº de Recintos
AROMAS Y MEDICINALES	10	60,17	657.212	36
BARBECHO Y ABONO VERDE	397	7.180,57	85.448	2748
BOSQUE Y RECOLECCION SILVESTRE	22	711,61	4.628.357	51
FRUTALES DE HUESO (REGADÍO)	260	1.053,64	616.602	916
FRUTALES DE PEPITA, (REGADÍO)	8	8,93	222.487	12
FRUTALES DE SECANO	950	20.329,30	4.652.608	8.669
HERBÁCEOS DE REGADÍO	110	790,77	2.815.130	843
HERBÁCEOS SECANO	446	17.984,07	33.093.842	5.312
HORTÍCOLAS ALAIRE LIBRE	41	442,40	10.810.416	182
HORTÍCOLAS BAJO PLÁSTICO	2	1,41	74.400	5
OLIVAR	287	1.323,55	2.250.318	1.611
PASTOS	57	5.493,05	186.027	1.111
PRADOS Y PASTIZALES	80	2.190,72	267.663	382
SISTEMAS ADEHESADOS	16	255,97	25.701	35
UVA DE MESA	1	0,44	1.760	2
VIÑEDO PARA VINIFICACIÓN	17	27,11	146.592	53
TOTAL	2.704	57.853,71	60.534.568	21.998

TABLA DE DATOS MAPA Nº 4

CATEGORÍA	ACTIVIDAD	Nº INSTALACIONES INDUSTRIALES
Animales no transformados	Preparación	1
Animales no transformados	Comercializ/Distrib	1
Animales no transformados	Almacenamiento	1
Otros	Almacenamiento	1
Otros	Exportación	1
Otros	Comercializ/Distrib	2
Productos Transformados	Comercializ/Distrib	3
Productos Transformados	Almacenamiento	1
Productos Transformados	Preparación	6
Productos Transformados	Exportación	1
Vegetales no transformados	Comercializ/Distrib	5
Vegetales no transformados	Preparación	2
Vegetales no transformados	Exportación	1
Vegetales no transformados	Almacenamiento	3
TOTAL		29

ZONIFICACIÓN DE LOS SISTEMAS ECOLÓGICOS DE PRODUCCIÓN EN ANDALUCÍA



DATOS PRODUCCIÓN ECOLÓGICA

O.C.A. DE HUESCAR
PROVINCIA DE GRANADA

Sistema de Coordenadas:
ED 1950 UTM HUSO 30
Datum:
Européan 1950
Unidad: Metros

PLANO Nº 20
20.1

DATOS DEL DIBUJO

DIBUJADO POR: ANTONIO BRAVO RODRIGUEZ

FUENTE DEL DATO: SIPEA_01/03/2024

FECHA: 15/06/2024