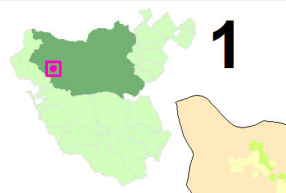
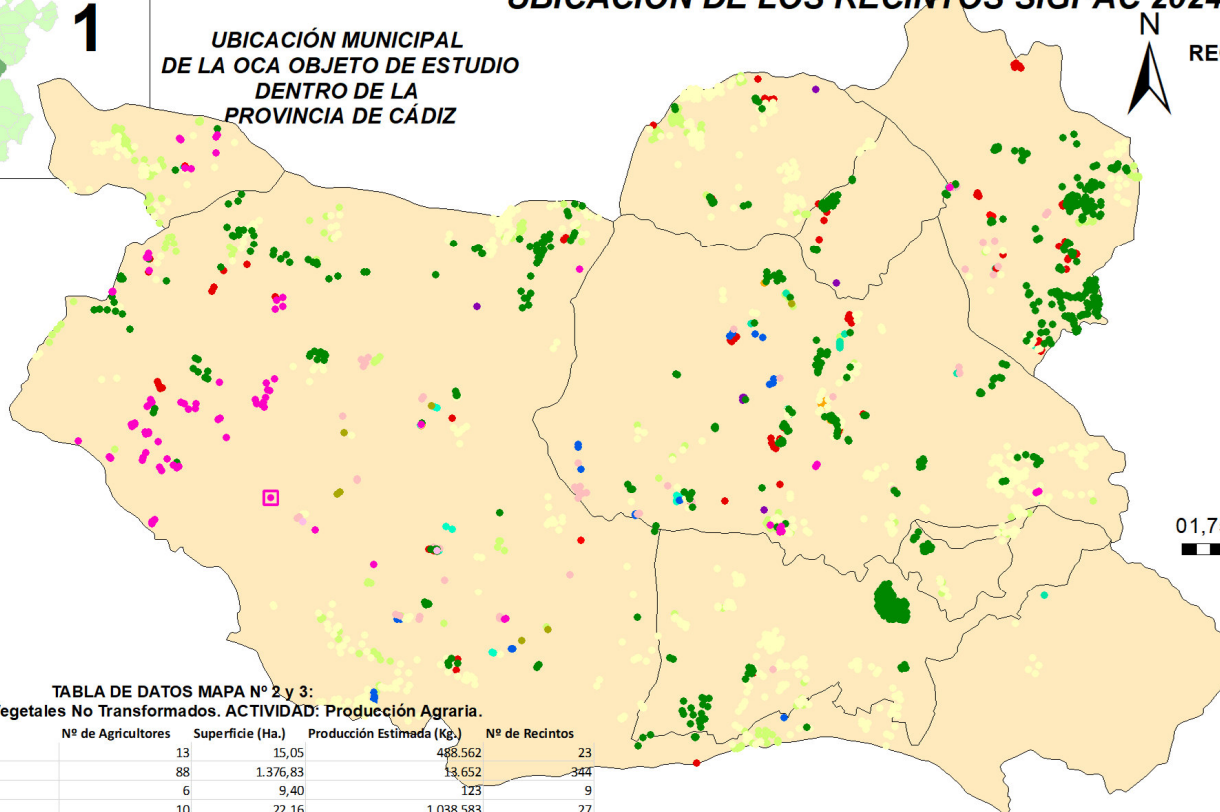


# UBICACIÓN DE LOS RECINTOS SIGPAC 2024



1

UBICACIÓN MUNICIPAL DE LA OCA OBJETO DE ESTUDIO DENTRO DE LA PROVINCIA DE CÁDIZ

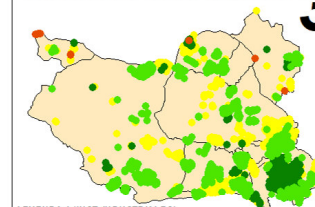


RECINTOS AGRÍCOLAS

2

RECINTOS GANADEROS

3



LEYENDA 4 (INST. INDUSTRIALES)

- RODQUE\_Y\_RECOLECCION\_SILVESTRE
- SISTEMAS\_ADEHESADOS
- PRADOS\_Y\_PASTIZALES
- PASTOS
- CAMPIÑA



LEYENDA 3 (RECINTOS GANADEROS)

- IMPORTACIÓN
- EXPORTACIÓN
- COMERCIALIZACIÓN
- PREPARACIÓN
- ALMACENAMIENTO
- CAMPIÑA

4

0 1,75 3,5 7 10,5 14 Kilómetros

TABLA DE DATOS MAPA Nº 2 y 3:  
CATEGORÍA: Vegetales No Transformados. ACTIVIDAD: Producción Agraria.

Aprovechamiento	Nº de Agricultores	Superficie (Ha.)	Producción Estimada (Kg.)	Nº de Recintos
AROMAS Y MEDICINALES	13	15,05	488.562	23
BARBECHO Y ABONO VERDE	88	1.376,83	13.652	344
BOSQUE Y RECOLECCION SILVESTRE	6	9,40	123	9
CÍTRICOS	10	22,16	1.038.583	27
FRUTALES DE HUESO (REGADÍO)	18	19,41	261.145	42
FRUTALES DE PEPITA. (REGADÍO)	8	45,26	717.253	23
FRUTALES DE SECANO	37	445,11	160.748	117
HERBÁCEOS DE REGADÍO	19	275,50	3.209.640	59
HERBÁCEOS SECANO	116	5.941,90	10.066.058	748
HORTÍCOLAS AL AIRE LIBRE	28	239,95	10.787.297	77
HORTÍCOLAS BAJO PLÁSTICO	4	11,83	874.600	5
OLIVAR	118	2.934,89	7.117.293	911
PASTOS	58	11.191,39	111.230	1.498
PLATANERAS Y SUBTROPICALES	7	28,13	606.000	11
PRADOS Y PASTIZALES	18	4.462,79	449.935	284
RECOLECTORES	1	0,02	60	1
SISTEMAS ADEHESADOS	4	9,96	1.001	5
UVA DE MESA	3	0,31	1.240	3
VIÑEDO PARA VINIFICACIÓN	36	391,51	1.647.498	91
<b>TOTAL</b>	<b>592</b>	<b>27.421,40</b>	<b>37.551.918</b>	<b>4.278</b>

## LEYENDA 2: (RECINTOS AGRÍCOLAS)

- VIÑEDO\_PARA\_VINIFICACIÓN
- FRUTALES\_DE\_SECANO
- UVA\_DE\_MESA
- FRUTALES\_DE\_PEPITA\_(REGADÍO)
- PLATANERAS\_Y\_SUBTROPICALES
- FRUTALES\_DE\_HUESO\_(REGADÍO)
- OLIVAR
- CÍTRICOS
- HORTÍCOLAS\_BAJO\_PLÁSTICO
- BARBECHO\_Y\_ABONO\_VERDE
- HORTÍCOLAS\_AL\_AIRE\_LIBRE
- AROMAS\_Y\_MEDICINALES
- HERBÁCEOS\_SECANO
- UBICACION\_OCA
- HERBÁCEOS\_DE\_REGADÍO
- CAMPIÑA

TABLA DE DATOS MAPA Nº 4

CATEGORIA	ACTIVIDAD	Nº INSTALACIONES INDUSTRIALES
Animales no transformados	Comercializ/Distrib	1
Animales no transformados	Preparación	2
Otros	Preparación	1
Otros	Almacenamiento	1
Otros	Comercializ/Distrib	2
Productos Transformados	Almacenamiento	5
Productos Transformados	Preparación	15
Productos Transformados	Comercializ/Distrib	19
Productos Transformados	Exportación	3
Vegetales no transformados	Comercializ/Distrib	14
Vegetales no transformados	Almacenamiento	3
Vegetales no transformados	Exportación	2
Vegetales no transformados	Importación	2
Vegetales no transformados	Preparación	8
Vinos	Comercializ/Distrib	5
Vinos	Exportación	3
Vinos	Importación	1
Vinos	Preparación	15
Vinos	Almacenamiento	1
<b>TOTAL</b>		<b>103</b>

ZONIFICACIÓN DE LOS SISTEMAS ECOLÓGICOS DE PRODUCCIÓN EN ANDALUCÍA



DATOS PRODUCCIÓN ECOLÓGICA

O.C.A. DE JEREZ DE LA FRONTERA  
PROVINCIA DE CÁDIZ

Sistema de Coordenadas:  
ED 1956 UTM HUSO 30  
Datum:  
European 1950  
Unidad: Metros

DATOS DEL DIBUJO

DIBUJADO POR: ANTONIO BRAVO RODRIGUEZ

PLANO Nº 6  
6.1

FUENTE DEL DATO: SIPEA\_01/03/2024

FECHA: 15/06/2024