

1

**UBICACIÓN MUNICIPAL DE LA OCA OBJETO DE ESTUDIO DENTRO DE LA PROVINCIA DE SEVILLA**

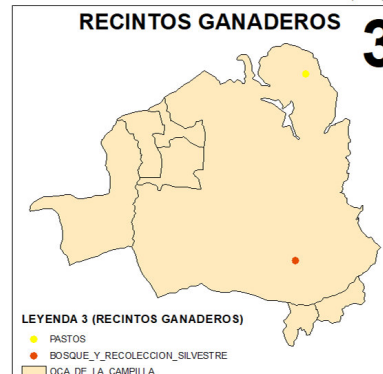
**UBICACIÓN DE LOS RECINTOS SIGPAC 2024**

2



**RECINTOS GANADEROS**

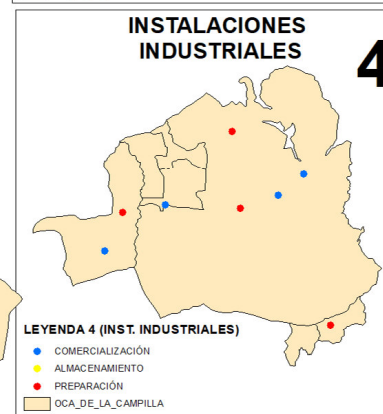
3



**LEYENDA 3 (RECINTOS GANADEROS)**  
 ● PASTOS  
 ● BOSQUE\_Y\_RECOLECCION\_SILVESTRE  
 OCA\_DE\_LA\_CAMPILLA

**INSTALACIONES INDUSTRIALES**

4



**LEYENDA 4 (INST. INDUSTRIALES)**  
 ● COMERCIALIZACIÓN  
 ● ALMACENAMIENTO  
 ● PREPARACIÓN  
 OCA\_DE\_LA\_CAMPILLA

**LEYENDA 2: (RECINTOS AGRÍCOLAS)**

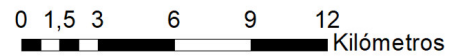
- ▣ UBICACION\_OCA
- PLATANERAS\_Y\_SUBTROPICALES
- OLIVAR
- HORTÍCOLAS\_BAJO\_PLÁSTICO
- HORTICOLAS\_AL\_AIRE\_LIBRE
- HERBÁCEOS\_SECANO
- HERBÁCEOS\_DE\_REGADÍO
- FRUTALES\_DE\_SECANO
- FRUTALES\_DE\_PEPITA\_(REGADÍO)
- FRUTALES\_DE\_HUESO\_(REGADÍO)
- CÍTRICOS
- BARBECHO\_Y\_ABONO\_VERDE
- AROMAS\_Y\_MEDICINALES
- OCA\_DE\_LA\_CAMPILLA

**TABLA DE DATOS MAPA Nº 2 y 3:**

| Aprovechamiento                | Nº de Agricultores | Superficie (Ha.) | Producción Estimada (Kg.) | Nº de Recintos |
|--------------------------------|--------------------|------------------|---------------------------|----------------|
| AROMAS Y MEDICINALES           | 3                  | 12,29            | 490.382                   | 3              |
| BARBECHO Y ABONO VERDE         | 7                  | 31,20            | 635                       | 14             |
| BOSQUE Y RECOLECCION SILVESTRE | 1                  | 0,11             | 0                         | 1              |
| CÍTRICOS                       | 3                  | 26,09            | 1.048.325                 | 6              |
| FRUTALES DE HUESO (REGADÍO)    | 3                  | 6,40             | 4.322                     | 10             |
| FRUTALES DE PEPITA. (REGADÍO)  | 2                  | 1,31             | 26.200                    | 2              |
| FRUTALES DE SECANO             | 14                 | 156,22           | 44.243                    | 37             |
| HERBÁCEOS DE REGADÍO           | 4                  | 93,75            | 305.954                   | 5              |
| HERBÁCEOS SECANO               | 10                 | 256,98           | 428.834                   | 34             |
| HORTICOLAS AL AIRE LIBRE       | 10                 | 35,55            | 125.989                   | 29             |
| HORTICOLAS BAJO PLÁSTICO       | 2                  | 0,40             | 19.800                    | 6              |
| OLIVAR                         | 81                 | 2.285,68         | 5.852.093                 | 392            |
| PASTOS                         | 1                  | 0,39             | 1                         | 1              |
| PLATANERAS Y SUBTROPICALES     | 1                  | 0,14             | 2.800                     | 1              |
| <b>TOTAL</b>                   | <b>142</b>         | <b>2.906,51</b>  | <b>8.349.578</b>          | <b>541</b>     |

**TABLA DE DATOS MAPA Nº 4**

| CATEGORÍA                  | ACTIVIDAD           | Nº INSTALACIONES INDUSTRIALES |
|----------------------------|---------------------|-------------------------------|
| Animales no transformados  | Comercializ/Distrib | 4                             |
| Animales no transformados  | Almacenamiento      | 2                             |
| Productos Transformados    | Almacenamiento      | 4                             |
| Productos Transformados    | Comercializ/Distrib | 9                             |
| Productos Transformados    | Preparación         | 8                             |
| Vegetales no transformados | Preparación         | 2                             |
| Vegetales no transformados | Almacenamiento      | 2                             |
| Vegetales no transformados | Comercializ/Distrib | 7                             |
| Vinos                      | Almacenamiento      | 1                             |
| Vinos                      | Comercializ/Distrib | 1                             |
| <b>TOTAL</b>               |                     | <b>40</b>                     |



**ZONIFICACIÓN DE LOS SISTEMAS ECOLÓGICOS DE PRODUCCIÓN EN ANDALUCÍA**



**DATOS PRODUCCIÓN ECOLÓGICA**

O.C.A DE LA CAMPIÑA  
 PROVINCIA DE SEVILLA

Sistema de Coordenadas:  
 ED 1950 UTM HUSO 30  
 Datum:  
 European 1950  
 Unidad: Metros

PLANO Nº 51  
 51.1

**DATOS DEL DIBUJO**

DIBUJADO POR: ANTONIO BRAVO RODRIGUEZ

FUENTE DEL DATO: SIPEA\_01/03/2024

FECHA: 15/06/2024