











# UBICACIÓN DE LOS RECINTOS GANADEROS SIGPAC 2024, Y DE LA EXPLOTACIONES REGA, POR ESPECIE Y N° DE CABEZAS/COLMENAS

1

UBICACIÓN MUNICIPAL DE LA OCA OBJETO DE ESTUDIO DENTRO DE LA PROVINCIA DE CÓRDOBA

ESPECIES Y EXPLOTACIONES GANADERAS

## LEYENDA GANADERÍA ECOLÓGICA

-  UBICACION\_OCA
-  OVINO
-  CAPRINO
-  CABALLAR
-  BOVINO
-  BOSQUE\_Y\_RECOLECCION\_SILVESTRE
-  PASTOS
-  PRADOS\_Y\_PASTIZALES
-  SISTEMAS\_ADEHESADOS
-  SUBBETICA

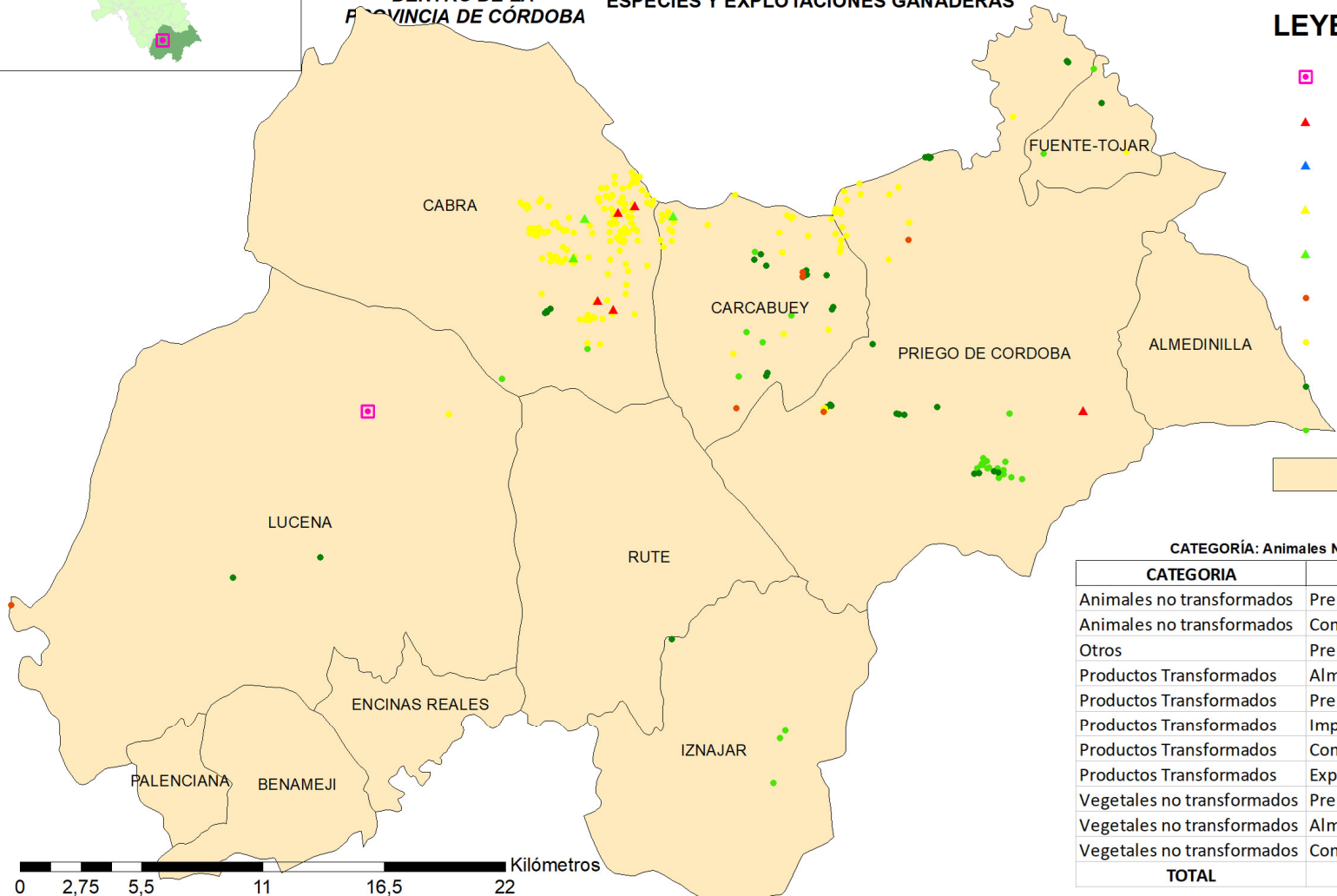


TABLA DE DATOS MAPA  
CATEGORÍA: Animales No Transformados. ACTIVIDAD: Producción Agraria.

CATEGORÍA	ACTIVIDAD	Nº INSTALACIONES INDUSTRIALES
Animales no transformados	Preparación	1
Animales no transformados	Comercializ/Distrib	2
Otros	Preparación	1
Productos Transformados	Almacenamiento	5
Productos Transformados	Preparación	26
Productos Transformados	Importación	3
Productos Transformados	Comercializ/Distrib	20
Productos Transformados	Exportación	3
Vegetales no transformados	Preparación	4
Vegetales no transformados	Almacenamiento	1
Vegetales no transformados	Comercializ/Distrib	3
<b>TOTAL</b>		<b>69</b>

ZONIFICACIÓN DE LOS SISTEMAS ECOLÓGICOS DE PRODUCCIÓN EN ANDALUCÍA



DATOS PRODUCCIÓN ECOLÓGICA (GANADERÍA)

O.C.A. DE LA SUBBÉTICA PROVINCIA DE CÓRDOBA

Sistema de Coordenadas:  
ED 1950 UTM HUSO 30  
Datum:  
European 1950  
Unidad: Metros

PLANO Nº 14  
14.2

DATOS DEL DIBUJO

DIBUJADO POR: ANTONIO BRAVO RODRIGUEZ

FUENTE DEL DATO: SIPEA\_01/03/2024

FECHA: 15/06/2024