

1

UBICACIÓN MUNICIPAL DE LA OCA OBJETO DE ESTUDIO DENTRO DE LA PROVINCIA DE JAÉN

UBICACIÓN DE LOS RECINTOS SIGPAC 2024



LEYENDA 2: (RECINTOS AGRÍCOLAS)

- OLIVAR
- HORTICOLAS_AL_AIRE_LIBRE
- HERBÁCEOS_SECANO
- HERBÁCEOS_DE_REGADÍO
- FRUTALES_DE_SECANO
- FRUTALES_DE_HUESO_(REGADÍO)
- BARBECHO_Y_ABONO_VERDE
- AROMAS_Y_MEDICINALES
- UBICACIÓN_OCA
- OCA_DE_LINARES

TABLA DE DATOS MAPA Nº 2 y 3:
CATEGORÍA: Vegetales No Transformados. ACTIVIDAD: Producción Agraria.

| Aprovechamiento | Nº de Agricultores | Superficie (Ha.) | Producción Estimada (Kg.) | Nº de Recintos |
|--------------------------------|--------------------|------------------|---------------------------|----------------|
| AROMAS Y MEDICINALES | 1 | 0,03 | 1.141 | 1 |
| BARBECHO Y ABONO VERDE | 16 | 1.058,31 | 39.410 | 223 |
| BOSQUE Y RECOLECCION SILVESTRE | 2 | 97,32 | 961.179 | 2 |
| FRUTALES DE HUESO (REGADÍO) | 5 | 31,82 | 28.844 | 9 |
| FRUTALES DE SECANO | 13 | 108,45 | 46.938 | 72 |
| HERBÁCEOS DE REGADÍO | 1 | 17,35 | 26.025 | 2 |
| HERBÁCEOS SECANO | 15 | 877,81 | 1.537.007 | 135 |
| HORTICOLAS AL AIRE LIBRE | 2 | 0,83 | 7.400 | 2 |
| OLIVAR | 76 | 1.946,80 | 5.199.294 | 659 |
| PASTOS | 30 | 6.108,49 | 11.492 | 597 |
| PRADOS Y PASTIZALES | 5 | 935,92 | 96.760 | 116 |
| SISTEMAS ADEHESADOS | 3 | 2,34 | 5.146.135 | 7 |
| TOTAL | 169 | 11.185,47 | 13.101.625 | 1.825 |

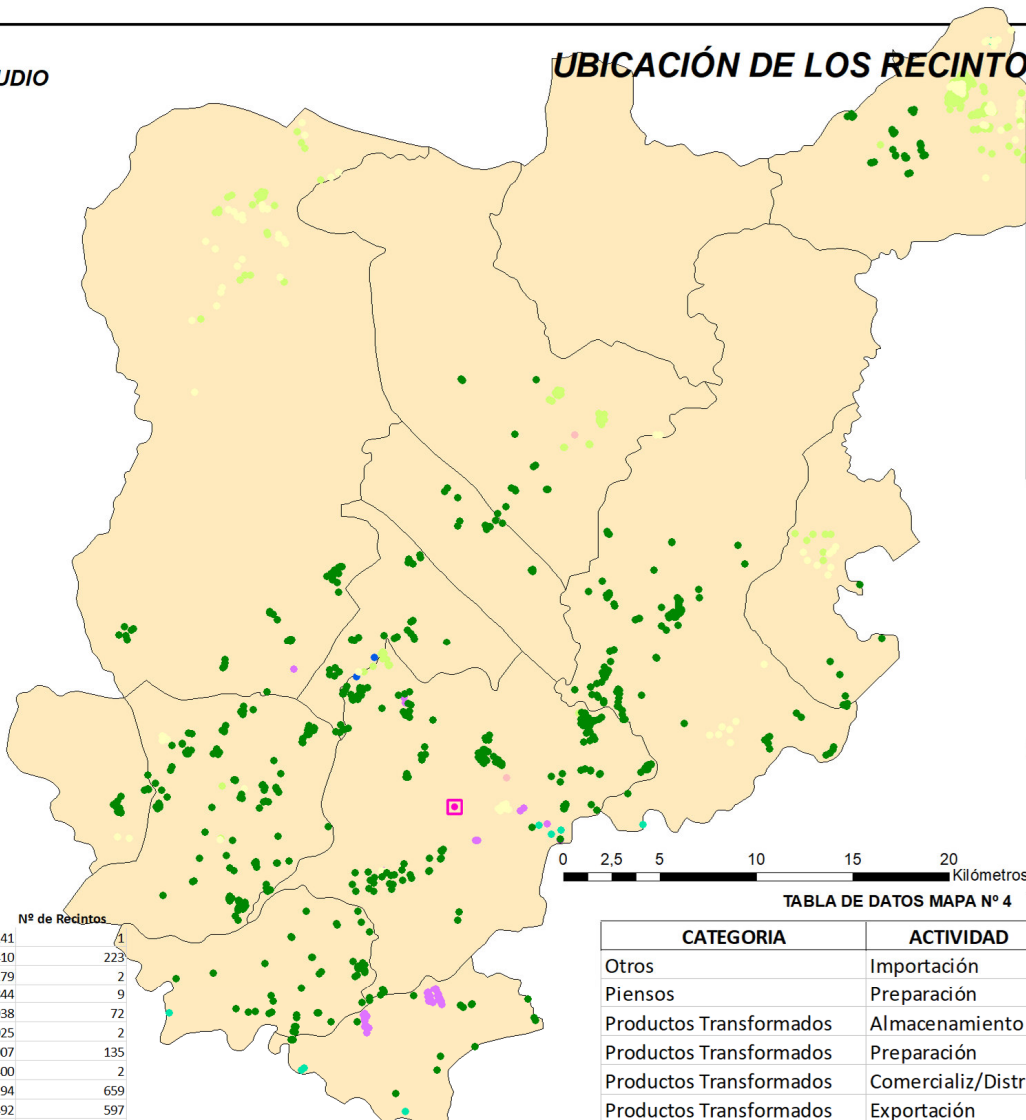
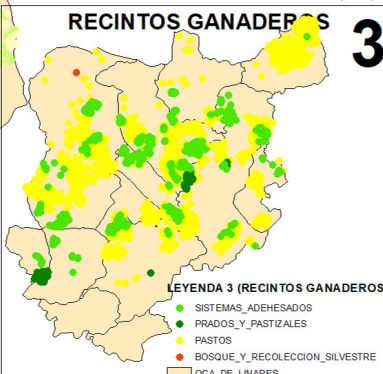


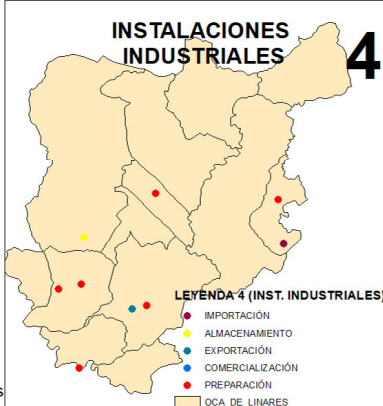
TABLA DE DATOS MAPA Nº 4

| CATEGORIA | ACTIVIDAD | Nº INSTALACIONES INDUSTRIALES |
|-------------------------|---------------------|-------------------------------|
| Otros | Importación | 1 |
| Piensos | Preparación | 1 |
| Productos Transformados | Almacenamiento | 1 |
| Productos Transformados | Preparación | 8 |
| Productos Transformados | Comercializ/Distrib | 1 |
| Productos Transformados | Exportación | 1 |
| Productos Transformados | Importación | 1 |
| TOTAL | | 14 |



3

- LEYENDA 3 (RECINTOS GANADEROS)**
- SISTEMAS_ADEHESADOS
 - PRADOS_Y_PASTIZALES
 - PASTOS
 - BOSQUE_Y_RECOLECCION_SILVESTRE
 - OCA_DE_LINARES



4

- LEYENDA 4 (INST. INDUSTRIALES)**
- IMPORTACIÓN (INST.)
 - ALMACENAMIENTO
 - EXPORTACIÓN
 - COMERCIALIZACIÓN
 - PREPARACIÓN
 - OCA_DE_LINARES

ZONIFICACIÓN DE LOS SISTEMAS ECOLÓGICOS DE PRODUCCIÓN EN ANDALUCÍA



DATOS PRODUCCIÓN ECOLÓGICA

O.C.A DE LINARES
PROVINCIA DE JAÉN

Sistema de Coordenadas:
ED 1950 UTM HUSO 30
Datum:
European 1950
Unidad: Metros

PLANO Nº 42
42.1

DATOS DEL DIBUJO

DIBUJADO POR: ANTONIO BRAVO RODRIGUEZ

FUENTE DEL DATO: SIPEA_01/03/2024

FECHA: 15/06/2024