

RESOLUCIÓN COMPLEMENTARIA DE LA DIRECCIÓN GENERAL DE AYUDAS DIRECTAS Y DE MERCADOS POR LA QUE SE RESUELVE LA SOLICITUD ANUAL DE PAGO DE AYUDAS A LA MEDIDA 10: AGROAMBIENTE Y CLIMA, OPERACION 10.1.13 MANTENIMIENTO DE SISTEMAS TRADICIONALES DE GANADERÍA EXTENSIVA DE ANDALUCÍA EN RUMIANTES, CONVOCATORIA 2020, CAMPAÑA 2023 Y POR LA QUE SE MODIFICA EN SU CASO, LAS UNIDADES INICIALMENTE COMPROMETIDAS

ANTECEDENTES DE HECHO

PRIMERO: Mediante Orden de 26 de mayo de 2015, se aprobaron en la Comunidad Autónoma de Andalucía las bases reguladoras para la concesión de subvenciones a la Medida 10: Agroambiente y Clima, incluida en el Programa del Desarrollo Rural de Andalucía 2014-2020, mediante la Orden de 23 de abril de 2020, por la que se efectuó la convocatoria para el año 2020 y mediante la Orden de 24 de marzo de 2023 se establecen en la Comunidad Autónoma de Andalucía normas sobre la presentación y gestión de la solicitud única y sobre los derechos de ayuda básica a la renta para la sostenibilidad a partir del año 2023, así como disposiciones de aplicación de las intervenciones en forma de pagos directos a la agricultura y a la ganadería, y a las ayudas de desarrollo rural objeto de inclusión en la solicitud única, entre otras de la **Operación 10.1.13 Mantenimiento de sistemas tradicionales de ganadería extensiva de Andalucía en rumiantes, Convocatoria 2020**.


Las personas que se relacionan en anexo adjunto de la presente resolución presentaron solicitud al amparo de lo dispuesto en el párrafo anterior para la anualidad 2023, a través de la solicitud única de ayudas.

SEGUNDO: Examinadas las solicitudes, se procedió a realizar el trámite de subsanación y/o mejora de acuerdo con lo dispuesto en el artículo 68 de la Ley 39/2015, de 1 de octubre, del Procedimiento Administrativo Común de las Administraciones Públicas, al objeto de subsanar aquellas solicitudes que no reunían los requisitos exigidos en la normativa aplicable, y una vez practicado, las Delegaciones Territoriales de Agricultura, Pesca, Agua y Desarrollo Rural remitieron al Servicio de Ayudas de Medidas de Acompañamiento de la Dirección General de Ayudas Directas y de Mercados un informe en el que se relacionaban las solicitudes que habían superado el citado trámite, así como aquellas otras solicitudes que no habían subsanado las incidencias comunicadas.

TERCERO: Seguidamente la persona titular de la Dirección General de Ayudas Directas y de Mercados concedió un plazo de 10 días para que las personas afectadas por las incidencias detectadas, con arreglo a la propuesta de resolución, alegaran y presentaran la documentación pertinente, en los términos previstos en el artículo 82 de la Ley 39/2015, de 1 de octubre, del Procedimiento Administrativo Común de las Administraciones Públicas.

CUARTO: Igualmente y en su caso, se han considerado las alegaciones y renunciaciones presentadas a la resolución de Ayudas, informadas favorablemente por las Delegaciones Territoriales, a los efectos de ajustar las unidades comprometidas inicialmente, según lo establecido en el art. 11.1 y 2 de la Orden de 26 de mayo de 2015.

QUINTO: Revisada la documentación, y realizadas las comunicaciones de los controles sobre el terreno efectuados en virtud de lo establecido en el Capítulo II y III del Reglamento (UE) n° 809/2014 de la Comisión, de 17/07/2014, por el que se establecen disposiciones de aplicación del Reglamento (UE) n° 1306/2013 del Parlamento Europeo y Consejo en lo que se refiere al sistema integrado de gestión y control de las medidas de desarrollo rural y

Puede verificar la integridad de una copia de este documento mediante la lectura del código QR adjunto o mediante el acceso a la dirección https://ws050.juntadeandalucia.es/verificarFirma indicando el código de VERIFICACIÓN			
FIRMADO POR	RAQUEL MARIA ESPIN CRESPO	23/04/2025	
VERIFICACIÓN	Pk2jm4XZ3HZDY56UEGQ95NAN9ULFDV	PÁG. 1/33	

condicionalidad en relación con las medidas de ayuda al desarrollo rural, una vez llevada a cabo la evaluación previa, procede emitir la presente resolución de la Dirección General de Ayudas Directas y de Mercados por la que se resuelve la solicitud anual de pago de la ayuda a la Medida 10: Agroambiente y Clima, 10.1.13 Mantenimiento de sistemas tradicionales de ganadería extensiva de Andalucía en rumiantes, Convocatoria 2020, campaña 2023, que incluye anexo con la relación de expedientes, así como las incidencias por las que se encuentran afectados.


VISTOS; el Reglamento (UE) nº 1305/2013 del Parlamento Europeo y del Consejo, de 17 de diciembre de 2013 relativo a la ayuda al desarrollo rural a través del Fondo Europeo Agrícola de Desarrollo Rural (FEADER), el Reglamento (UE) nº 809/2014 de la Comisión, de 17/07/2014, por el que se establecen disposiciones de aplicación del Reglamento (UE) nº 1306/2013 del Parlamento Europeo y Consejo en lo que se refiere al sistema integrado de gestión y control de las medidas de desarrollo rural y condicionalidad; la Orden de 26 de mayo de 2015, se aprueban en la Comunidad Autónoma de Andalucía las bases reguladoras para la concesión de subvenciones a la Medida 10: Agroambiente y Clima, incluida en el Programa del Desarrollo Rural de Andalucía 2014-2020, y se efectúa su convocatoria para el año 2015; Orden de 12 de abril de 2021, por la que se fija una cuantía adicional a la prevista en la Orden de 23 de abril de 2020, por la que se efectúa la convocatoria para el año 2020 de subvenciones a la Medida 10: Agroambiente y Clima, al amparo de la Orden de 26 de mayo de 2015, por la que se aprueban en la Comunidad Autónoma de Andalucía las bases reguladoras para la concesión de subvenciones a la Medida 10: Agroambiente y Clima, incluida en el Programa de Desarrollo Rural de Andalucía 2014-2020, y se efectúa su convocatoria para el año 2015; la Orden de 24 de marzo de 2023, por la que se establecen en la Comunidad Autónoma de Andalucía normas sobre la presentación y gestión de la solicitud única y sobre los derechos de ayuda básica a la renta para la sostenibilidad a partir del año 2023, así como disposiciones de aplicación de las intervenciones en forma de pagos directos a la agricultura y a la ganadería, y a las ayudas de desarrollo rural objeto de inclusión en la solicitud única; la Ley 38/2003, General de Subvenciones, de 17 de noviembre; el Decreto Legislativo 1/2010, de 2 de marzo, por el que se aprueba el Texto Refundido de la Ley General de la Hacienda Pública de la Junta de Andalucía; la Ley 39/2015, de 1 de octubre, del Procedimiento Administrativo Común de las Administraciones Públicas; y demás normativa aplicable en la materia.

FUNDAMENTOS DE DERECHO

PRIMERO: Corresponde a la Dirección General de Ayudas Directas y de Mercados, en el uso de las funciones atribuidas por la legislación vigente y, en particular, el Decreto 70/2016, de 1 de marzo, por el que se establece la organización y el régimen de funcionamiento del organismo pagador de los gastos financiados por el Fondo Europeo Agrícola de Garantía y por el Fondo Europeo Agrícola de Desarrollo Rural en la Comunidad Autónoma de Andalucía, así como el Decreto 157/2022, de 9 de agosto, por el que se establece la estructura orgánica de la Consejería de Agricultura, Pesca, Agua y Desarrollo Rural, dictar la presente resolución.

SEGUNDO: Esta operación está cofinanciada a través del FEADER y está incluida en el Programa de Desarrollo Rural de Andalucía 2014-2022 dentro de la Medida 10: Agroambiente y Clima. Los importes se desglosan según la siguiente cofinanciación de las Ayudas: el 75 % de la ayuda total aportados con Fondos Europeos FEADER, el 14,25 % de la ayuda total aportados con fondos de la Consejería de Agricultura, Pesca, Agua y Desarrollo Rural (CAPADR) y 10,75 % de la ayuda total aportados con fondos del Ministerio de Agricultura, Pesca y Alimentación.



Puede verificar la integridad de una copia de este documento mediante la lectura del código QR adjunto o mediante el acceso a la dirección https://ws050.juntadeandalucia.es/verificarFirma indicando el código de VERIFICACIÓN			
FIRMADO POR	RAQUEL MARIA ESPIN CRESPO	23/04/2025	
VERIFICACIÓN	Pk2jm4XZ3HZDY56UEGQ95NAN9ULFDV	PÁG. 2/33	

TERCERO: La Orden de 26 de mayo de 2015, por la que se aprueban en la Comunidad Autónoma de Andalucía las bases reguladoras para la concesión de subvenciones a la Medida 10: Agroambiente y Clima, incluida en el Programa del Desarrollo Rural de Andalucía 2014-2020, y se efectúa su convocatoria para el año 2015, establece los requisitos relativos a los solicitantes, a las condiciones de la ayuda y a los compromisos de cada Operación, entre ellas la **10.1.13 Mantenimiento de sistemas tradicionales de ganadería extensiva de Andalucía en rumiantes, Convocatoria 2020.**

CUARTO: De acuerdo con lo establecido en el artículo 10 de la Orden de 26 de mayo de 2015, si durante el periodo de compromisos, la persona beneficiaria disminuye las hectáreas inicialmente comprometidas, esta reducción no podrá exceder del 20 por ciento de aquéllas. Asimismo, en ningún caso la citada reducción podrá dar lugar a un número de hectáreas inferior al mínimo establecido en el Anexo I de la presente Orden para cada una de las operaciones de la Medida 10: Agroambiente y Clima. En caso de que la disminución supere el citado límite del 20 por ciento se considerará como un incumplimiento que dará lugar a la pérdida de la ayuda plurianual y a la devolución de las cantidades percibidas con los intereses de demora que correspondan.

Sin perjuicio del apartado anterior, se considerará cambio poco significativo la reducción de hectáreas comprometidas inferior al 20% respecto a las iniciales y por consiguiente se aceptará la modificación sin que proceda la recuperación de las cantidades percibidas por las unidades hectáreas objeto de reducción.

RESUELVO


PRIMERO: APROBAR LAS CUANTÍAS COMPLEMENTARIAS CORRESPONDIENTES A CADA BENEFICIARIO, RELATIVAS A LA SOLICITUD ANUAL DE PAGO DE LA AYUDA A LA MEDIDA 10: AGROAMBIENTE Y CLIMA, OPERACION: 10.1.13 MANTENIMIENTO DE SISTEMAS TRADICIONALES DE GANADERÍA EXTENSIVA DE ANDALUCÍA EN RUMIANTES, CONVOCATORIA 2020, CAMPAÑA 2023, a las personas que se relacionan en el Anexo adjunto de la presente resolución, formada por 6 expedientes, que empieza por AGROPECUARIA PIEDRA DEL GALLO S.L. con NIF ****3708* y termina en GARCIA GUZMAN RAMON con NIF ****6008*, así como la modificación, en su caso, de las unidades inicialmente comprometidas de acuerdo con el punto cuarto de los antecedentes de hecho y fundamentos de derecho.

SEGUNDO: Proceder a la publicación de la presente Resolución en la página web de la Consejería de Agricultura, Pesca, Agua y Desarrollo Rural, en la siguiente dirección:

<https://juntadeandalucia.es/organismos/agriculturapescaaguaydesarrollorural/areas/politica-agraria-comun/ayudas-pac/paginas/suaa.html>. Todo ello conforme prevé el Artículo 20 de la Orden de 26 de mayo de 2015, por la que se aprueban en la Comunidad Autónoma de Andalucía las bases reguladoras para la concesión de subvenciones a la Medida 10: Agroambiente y Clima y M11: Agricultura Ecológica, incluidas en el Programa de Desarrollo de Andalucía 2014-2020. En todo caso, esta publicación sustituye a la notificación personal y surtirá los mismos efectos.

Contra la presente resolución, que pone fin a la vía administrativa, podrá interponerse recurso potestativo de reposición ante la persona titular de la Dirección General de Ayudas Directas y de Mercados, en el plazo de un mes, contado a partir del día siguiente a la publicación de la misma, de acuerdo con lo dispuesto en los Artículos 45, 123 y 124 de la Ley 39/2015, de 1 de octubre, de Procedimiento Administrativo Común de las Administraciones Públicas, o bien interponer




Puede verificar la integridad de una copia de este documento mediante la lectura del código QR adjunto o mediante el acceso a la dirección https://ws050.juntadeandalucia.es/verificarFirma indicando el código de VERIFICACIÓN			
FIRMADO POR	RAQUEL MARIA ESPIN CRESPO	23/04/2025	
VERIFICACIÓN	Pk2jm4XZ3HZDY56UEGQ95NAN9ULFDV	PÁG. 3/33	

directamente recurso contencioso-administrativo en el plazo de dos meses, contados desde el día siguiente a aquel en que tenga lugar su publicación, de conformidad con lo establecido en el artículo 46.1 de la Ley 29/1998, de 13 de julio, reguladora de la Jurisdicción Contencioso-Administrativa.

LA DIRECTORA GENERAL DE AYUDAS DIRECTAS Y DE MERCADOS

Fdo.: Raquel Espín Crespo



Puede verificar la integridad de una copia de este documento mediante la lectura del código QR adjunto o mediante el acceso a la dirección https://ws050.juntadeandalucia.es/verificarFirma indicando el código de VERIFICACIÓN			
FIRMADO POR	RAQUEL MARIA ESPIN CRESPO	23/04/2025	
VERIFICACIÓN	Pk2jm4XZ3HZDY56UEGQ95NAN9ULFDV	PÁG. 4/33	

AYUDAS A MEDIDA 10. AGROAMBIENTE Y CLIMA

Operación 10.1.13. Mantenimiento de sistemas tradicionales de ganadería extensiva de Andalucía en rumiantes. Convocatoria 2020. Campaña 2023

(Orden de 26 de mayo de 2015, BOJA N° 102 de 29 de mayo de 2015)

ANEXO: RELACIÓN DE EXPEDIENTES INCLUIDOS EN RESOLUCION COMPLEMENTARIA DE LA RESOLUCION DGADM/SGCIA/SAMA DE SOLICITUD ANUAL DE PAGO

CADIZ

<u>APELLIDOS Y NOMBRE / RAZÓN SOCIAL</u>	<u>NIF</u>	<u>EXPEDIENTE</u>	<u>ANUALIDAD DE PAGO</u>
AGROPECUARIA PIEDRA DEL GALLO S.L.	****3708*	1037435	4ª

IMPORTES POR ANUALIDAD

	<u>2020</u>	<u>2021</u>	<u>2022</u>	<u>2023</u>	<u>2024</u>
IMPORTE MÁXIMO SUBVENCIONABLE	5.718,96 €	5.718,96 €	5.718,96 €	5.718,96 €	5.718,96 €
IMPORTE MEDIO DE TRANSFERENCIA (€/ha)	41,44 €	41,44 €	41,44 €	41,44 €	41,44 €

RESUMEN DE UNIDADES

<u>Cód</u>	<u>GRUPO DE PAGO</u>	<u>Sup. Dec. Admisible (ha)</u>	<u>Sup. Comprometida (ha)</u>	<u>Sup. ajustada compromiso (1) (ha)</u>	<u>% sobredec.</u>	<u>Sup. Resuelta (ha)</u>	<u>Importe Declarado</u>	<u>Importe Topado</u>	<u>Importe Resuelto</u>	<u>Importe tras sobredec.</u>
219	SISTEMAS TRADICIONALES DE GANADERÍA EXTENSIVA EN RUMIANTES	205,59		138,00	0,00	138,00	5.718,96	5.718,96	5.718,96	5.718,96
TOTAL		205,59	138,00	138,00		138,00	5.718,96	5.718,96	5.718,96	5.718,96

<u>Superficie Admisible</u>	<u>UGMS Admisibles</u>	<u>Ha/UGM</u>	<u>Sup. Resuelta</u>	<u>Sup. de Pago</u>	<u>Sup. Topada</u>	
193,88	93,05	2,08	138,00	138,00	186,10	La superficie resuelta de pago de este expediente se ajusta a 2 HA por UGM admisible, al superar la superficie admisible la ratio de 2 HA/UGM.

Animales Admisibles

<u>Explotación</u>	<u>Especie</u>	<u>Animales Admisibles</u>	<u>Ugms Admisibles</u>	<u>Animales en Campo</u>	<u>Ugms Campo</u>	<u>Animales Resueltos</u>	<u>Ugms Resueltas</u>
ES110150000263	BOVINA	71,00	71,00			71,00	71,00
ES110150000263	OVINA	147,00	22,05			147,00	22,05
			93,05				93,05



RECINTOS RESUELTOS

REE.	REFERENCIA SIGPAC	CULTIVO	DESCRIPCIÓN CULTIVO	S/R	G.PAGO	PEND. MEDIA (%)	SUP. DEC. ADMISIBLE (ha)	SUP. COPL (ha)	SUP. COMPROM. (ha)	SUP. AJUSTADA COMPR.(1) (ha)	SUP. CONY. SIGPAC (ha)	SUP. CAMPO (ha)	SUP. CAMPO DETER. CULT. DECLARADO (ha)	SUP. DEC. REDUCIDA (ha)	SUP. RESUELTA (ha)
-1503746	11-015-011-00007-032	62000	PASTOS PERMANENTES DE 5 O MAS AÑOS-SIN VARIEDAD	S	219	17,70	11,03							11,03	11,03
-1503719	11-015-011-00007-002	62000	PASTOS PERMANENTES DE 5 O MAS AÑOS-SIN VARIEDAD	S	219	18,70	26,03							26,03	26,03
-1199858	11-015-011-00007-019	63000	PASTOS DE MENOS DE 5 AÑOS-SIN VARIEDAD	S	219	5,50	0,84							0,84	0,84
-1197659	11-015-011-00007-067	62000	PASTOS PERMANENTES DE 5 O MAS AÑOS-SIN VARIEDAD	S	219	29,00	0,01							0,01	0,01
-1197657	11-015-011-00007-065	62000	PASTOS PERMANENTES DE 5 O MAS AÑOS-SIN VARIEDAD	S	219	5,80	0,02							0,02	0,02
-1197656	11-015-011-00007-064	62000	PASTOS PERMANENTES DE 5 O MAS AÑOS-SIN VARIEDAD	S	219	11,20	0,03							0,03	0,03
-1197654	11-015-011-00007-062	62000	PASTOS PERMANENTES DE 5 O MAS AÑOS-SIN VARIEDAD	S	219	6,90	0,01							0,01	0,01
-1197652	11-015-011-00007-019	63000	PASTOS DE MENOS DE 5 AÑOS-SIN VARIEDAD	S	219	5,50	0,01							0,01	0,01
-891756	11-015-014-00493-002	62000	PASTOS PERMANENTES DE 5 O MAS AÑOS-SIN VARIEDAD	S	219	2,80	2,22							2,22	2,22
-891453	11-015-011-00007-001	62000	PASTOS PERMANENTES DE 5 O MAS AÑOS-SIN VARIEDAD	S	219	6,50	1,62							1,62	1,62
-890857	11-015-011-00043-007	62000	PASTOS PERMANENTES DE 5 O MAS AÑOS-SIN VARIEDAD	S	219	3,50	0,01							0,01	0,01
-890841	11-015-011-00007-042	62000	PASTOS PERMANENTES DE 5 O MAS AÑOS-SIN VARIEDAD	S	219	4,50	0,04							0,04	0,04
-890750	11-015-011-00043-001	62000	PASTOS PERMANENTES DE 5 O MAS AÑOS-SIN VARIEDAD	S	219	12,20	0,21							0,21	0,21
-890563	11-015-011-00007-049	63000	PASTOS DE MENOS DE 5 AÑOS-SIN VARIEDAD	S	219	8,60	0,76							0,76	0,74
-890260	11-015-014-00493-015	63000	PASTOS DE MENOS DE 5 AÑOS-SIN VARIEDAD	S	219	6,40	0,50							0,50	0,50
-890257	11-015-011-00014-007	62000	PASTOS PERMANENTES DE 5 O MAS AÑOS-SIN VARIEDAD	S	219	1,30	0,16							0,16	0,16
-890256	11-015-011-00014-006	62000	PASTOS PERMANENTES DE 5 O MAS AÑOS-SIN VARIEDAD	S	219	3,10	0,12							0,12	0,10
-890255	11-015-011-00007-061	62000	PASTOS PERMANENTES DE 5 O MAS AÑOS-SIN VARIEDAD	S	219	2,20	0,01							0,01	0,01
-890254	11-015-011-00007-060	62000	PASTOS PERMANENTES DE 5 O MAS AÑOS-SIN VARIEDAD	S	219	4,00	0,54							0,54	0,54
-890253	11-015-011-00007-059	62000	PASTOS PERMANENTES DE 5 O MAS AÑOS-SIN VARIEDAD	S	219	2,40	0,12							0,12	0,12
-890252	11-015-011-00007-058	62000	PASTOS PERMANENTES DE 5 O MAS AÑOS-SIN VARIEDAD	S	219	12,30	0,27							0,27	0,27
-890251	11-015-011-00007-057	62000	PASTOS PERMANENTES DE 5 O MAS AÑOS-SIN VARIEDAD	S	219	15,60	0,18							0,18	0,18
-890250	11-015-011-00007-056	62000	PASTOS PERMANENTES DE 5 O MAS AÑOS-SIN VARIEDAD	S	219	19,00	0,18							0,18	0,18
-890248	11-015-011-00007-055	62000	PASTOS PERMANENTES DE 5 O MAS AÑOS-SIN VARIEDAD	S	219	25,80	0,15							0,15	0,15
-890247	11-015-011-00007-054	62000	PASTOS PERMANENTES DE 5 O MAS AÑOS-SIN VARIEDAD	S	219	36,60	0,20							0,20	0,20
-890246	11-015-011-00007-053	62000	PASTOS PERMANENTES DE 5 O MAS AÑOS-SIN VARIEDAD	S	219	12,10	0,03							0,03	0,03
-890245	11-015-011-00007-052	62000	PASTOS PERMANENTES DE 5 O MAS AÑOS-SIN VARIEDAD	S	219	19,20	0,02							0,02	0,02
-890244	11-015-011-00007-051	62000	PASTOS PERMANENTES DE 5 O MAS AÑOS-SIN VARIEDAD	S	219	4,80	0,01							0,01	0,01
-890243	11-015-011-00007-050	62000	PASTOS PERMANENTES DE 5 O MAS AÑOS-SIN VARIEDAD	S	219	10,90	0,06							0,06	0,06
-890239	11-015-011-00007-048	62000	PASTOS PERMANENTES DE 5 O MAS AÑOS-SIN VARIEDAD	S	219	14,40	0,03							0,03	0,03
-890238	11-015-011-00007-047	62000	PASTOS PERMANENTES DE 5 O MAS AÑOS-SIN VARIEDAD	S	219	7,00	0,02							0,02	0,02
-890237	11-015-011-00007-046	62000	PASTOS PERMANENTES DE 5 O MAS AÑOS-SIN VARIEDAD	S	219	19,10	0,01							0,01	0,01
-890235	11-015-011-00007-044	63000	PASTOS DE MENOS DE 5 AÑOS-SIN VARIEDAD	S	219	15,90	0,04							0,04	0,04
-890234	11-015-011-00007-043	62000	PASTOS PERMANENTES DE 5 O MAS AÑOS-SIN VARIEDAD	S	219	1,70	0,02							0,02	0,02
-890218	11-015-011-00004-002	62000	PASTOS PERMANENTES DE 5 O MAS AÑOS-SIN VARIEDAD	S	219	7,50	0,02							0,02	0,02
-695449	11-015-014-00493-004	62000	PASTOS PERMANENTES DE 5 O MAS AÑOS-SIN VARIEDAD	S	219	4,50	4,83							4,83	4,83
6811220	11-015-014-00493-001	350000	RASTROJERAS-SIN VARIEDAD	S	219	3,30	38,21	38,21						38,21	38,21
6811227	11-015-011-00014-002	350000	RASTROJERAS-SIN VARIEDAD	S	219	5,90	10,69	10,69						10,69	10,69
6811229	11-015-011-00004-001	350000	RASTROJERAS-SIN VARIEDAD	S	219	1,70	9,73	9,73						9,73	9,73
6811233	11-015-010-00006-003	350000	RASTROJERAS-SIN VARIEDAD	S	219	9,20	9,36	9,36						9,36	9,36
6811238	11-015-011-00007-021	350000	RASTROJERAS-SIN VARIEDAD	S	219	3,50	6,83	1,66						6,83	1,66
6811239	11-015-011-00043-003	350000	RASTROJERAS-SIN VARIEDAD	S	219	1,40	5,48	0,00						5,48	0,00
6811247	11-015-010-00004-001	350000	RASTROJERAS-SIN VARIEDAD	S	219	2,40	4,08	4,08						4,08	4,08
6811249	11-015-014-00493-012	350000	RASTROJERAS-SIN VARIEDAD	S	219	2,80	1,29	1,29						1,29	1,29
6811250	11-015-011-00047-001	350000	RASTROJERAS-SIN VARIEDAD	S	219	3,40	1,15	1,15						1,15	1,15
6811251	11-015-011-00005-001	350000	RASTROJERAS-SIN VARIEDAD	S	219	2,60	1,14	1,14						1,14	1,14
6811263	11-015-011-00007-012	350000	RASTROJERAS-SIN VARIEDAD	S	219	4,60	1,07	1,07						1,07	1,07
6811264	11-015-011-00007-017	350000	RASTROJERAS-SIN VARIEDAD	S	219	2,20	1,02	0,00						1,02	0,00
6811266	11-015-011-00014-004	350000	RASTROJERAS-SIN VARIEDAD	S	219	1,70	0,88	0,88						0,88	0,88
6811267	11-015-010-00005-001	350000	RASTROJERAS-SIN VARIEDAD	S	219	3,60	0,78	0,78						0,78	0,78
7783217	11-015-011-00007-019	350000	RASTROJERAS-SIN VARIEDAD	S	219	5,50	0,84	64,09						0,84	0,84
7783219	11-015-011-00007-019	350000	RASTROJERAS-SIN VARIEDAD	S	219	5,50	18,55	64,09						18,55	18,55
7783220	11-015-011-00007-019	350000	RASTROJERAS-SIN VARIEDAD	S	219	5,50	0,01	64,09						0,01	0,01
7783222	11-015-011-00007-019	350000	RASTROJERAS-SIN VARIEDAD	S	219	5,50	7,83	64,09						7,83	7,83
7783223	11-015-011-00007-019	350000	RASTROJERAS-SIN VARIEDAD	S	219	5,50	23,56	64,09						23,56	23,56
7783224	11-015-011-00007-019	350000	RASTROJERAS-SIN VARIEDAD	S	219	5,50	11,33	64,09						11,33	11,33
1700000007143694	11-015-011-00006-001	62000	PASTOS PERMANENTES DE 5 O MAS AÑOS-SIN VARIEDAD	S	219	11,60	0,50							0,50	0,50
1700000007143726	11-015-011-00007-027	62000	PASTOS PERMANENTES DE 5 O MAS AÑOS-SIN VARIEDAD	S	219	11,60	0,66							0,66	0,66
1700000007143727	11-015-011-00007-033	62000	PASTOS PERMANENTES DE 5 O MAS AÑOS-SIN VARIEDAD	S	219	10,10	0,24							0,24	0,24

Datos considerados para el Cálculo de la Carga Ganadera del expediente



Puede verificar la integridad de una copia de este documento mediante la lectura del código QR adjunto o mediante el acceso a la dirección <https://ws050.juntadeandalucia.es/verificarFirma> indicando el código de VERIFICACIÓN

FIRMADO POR

RAQUEL MARIA ESPIN CRESPO

23/04/2025

VERIFICACIÓN

Pk2jm4XZ3HZDY56UEGQ95NAN9ULFDV

PÁG. 6/33



Datos considerados para el Cálculo de la Carga Ganadera del expediente

Explotación	Especie	Censo Medio Animales	Ugm Calculada para CG
ES110150000263	BOVINA	108,30	88,11
ES110150000263	OVINA	25,27	3,79
ES110150000762	BOVINA	1,64	1,53
			93,43

Superficie determinada para Cálculo Carga Ganadera: 194,00 ha

Carga Ganadera del Expediente: 0,5 ugm/ha

Recintos Determinados para el Cálculo de Garga Ganadera

REF.	REFERENCIA SIGPAC	CULTIVO	DESCRIPCIÓN CULTIVO	S/R	SUP. RESUELTA (ha)
-1503746	11-015-011-00007-00032	62000	PASTOS PERMANENTES DE 5 O MAS AÑOS-SIN VARIEDAD	S	11,03
-1503719	11-015-011-00007-00002	62000	PASTOS PERMANENTES DE 5 O MAS AÑOS-SIN VARIEDAD	S	26,03
-1199858	11-015-011-00007-00019	63000	PASTOS DE MENOS DE 5 AÑOS-SIN VARIEDAD	S	0,84
-1197659	11-015-011-00007-00067	62000	PASTOS PERMANENTES DE 5 O MAS AÑOS-SIN VARIEDAD	S	0,01
-1197657	11-015-011-00007-00065	62000	PASTOS PERMANENTES DE 5 O MAS AÑOS-SIN VARIEDAD	S	0,02
-1197656	11-015-011-00007-00064	62000	PASTOS PERMANENTES DE 5 O MAS AÑOS-SIN VARIEDAD	S	0,03
-1197654	11-015-011-00007-00062	62000	PASTOS PERMANENTES DE 5 O MAS AÑOS-SIN VARIEDAD	S	0,01
-1197652	11-015-011-00007-00019	63000	PASTOS DE MENOS DE 5 AÑOS-SIN VARIEDAD	S	0,01
-891873	11-015-011-00007-00035	62000	PASTOS PERMANENTES DE 5 O MAS AÑOS-SIN VARIEDAD	S	0,12
-891756	11-015-014-00493-00002	62000	PASTOS PERMANENTES DE 5 O MAS AÑOS-SIN VARIEDAD	S	2,22
-891453	11-015-011-00007-00001	62000	PASTOS PERMANENTES DE 5 O MAS AÑOS-SIN VARIEDAD	S	1,62
-890857	11-015-011-00043-00007	62000	PASTOS PERMANENTES DE 5 O MAS AÑOS-SIN VARIEDAD	S	0,01
-890841	11-015-011-00007-00042	62000	PASTOS PERMANENTES DE 5 O MAS AÑOS-SIN VARIEDAD	S	0,04
-890750	11-015-011-00043-00001	62000	PASTOS PERMANENTES DE 5 O MAS AÑOS-SIN VARIEDAD	S	0,21
-890563	11-015-011-00007-00049	63000	PASTOS DE MENOS DE 5 AÑOS-SIN VARIEDAD	S	0,74
-890260	11-015-014-00493-00015	63000	PASTOS DE MENOS DE 5 AÑOS-SIN VARIEDAD	S	0,50
-890257	11-015-011-00014-00007	62000	PASTOS PERMANENTES DE 5 O MAS AÑOS-SIN VARIEDAD	S	0,16
-890256	11-015-011-00014-00006	62000	PASTOS PERMANENTES DE 5 O MAS AÑOS-SIN VARIEDAD	S	0,10
-890255	11-015-011-00007-00061	62000	PASTOS PERMANENTES DE 5 O MAS AÑOS-SIN VARIEDAD	S	0,01
-890254	11-015-011-00007-00060	62000	PASTOS PERMANENTES DE 5 O MAS AÑOS-SIN VARIEDAD	S	0,54
-890253	11-015-011-00007-00059	62000	PASTOS PERMANENTES DE 5 O MAS AÑOS-SIN VARIEDAD	S	0,12
-890252	11-015-011-00007-00058	62000	PASTOS PERMANENTES DE 5 O MAS AÑOS-SIN VARIEDAD	S	0,27
-890251	11-015-011-00007-00057	62000	PASTOS PERMANENTES DE 5 O MAS AÑOS-SIN VARIEDAD	S	0,18
-890250	11-015-011-00007-00056	62000	PASTOS PERMANENTES DE 5 O MAS AÑOS-SIN VARIEDAD	S	0,18
-890248	11-015-011-00007-00055	62000	PASTOS PERMANENTES DE 5 O MAS AÑOS-SIN VARIEDAD	S	0,15
-890247	11-015-011-00007-00054	62000	PASTOS PERMANENTES DE 5 O MAS AÑOS-SIN VARIEDAD	S	0,20
-890246	11-015-011-00007-00053	62000	PASTOS PERMANENTES DE 5 O MAS AÑOS-SIN VARIEDAD	S	0,03
-890245	11-015-011-00007-00052	62000	PASTOS PERMANENTES DE 5 O MAS AÑOS-SIN VARIEDAD	S	0,02
-890244	11-015-011-00007-00051	62000	PASTOS PERMANENTES DE 5 O MAS AÑOS-SIN VARIEDAD	S	0,01
-890243	11-015-011-00007-00050	62000	PASTOS PERMANENTES DE 5 O MAS AÑOS-SIN VARIEDAD	S	0,06
-890239	11-015-011-00007-00048	62000	PASTOS PERMANENTES DE 5 O MAS AÑOS-SIN VARIEDAD	S	0,03
-890238	11-015-011-00007-00047	62000	PASTOS PERMANENTES DE 5 O MAS AÑOS-SIN VARIEDAD	S	0,02
-890237	11-015-011-00007-00046	62000	PASTOS PERMANENTES DE 5 O MAS AÑOS-SIN	S	0,01



Puede verificar la integridad de una copia de este documento mediante la lectura del código QR adjunto o mediante el acceso a la dirección <https://ws050.juntadeandalucia.es/verificarFirma> indicando el código de VERIFICACIÓN

FIRMADO POR	RAQUEL MARIA ESPIN CRESPO	23/04/2025
VERIFICACIÓN	Pk2jm4XZ3HZDY56UEGQ95NAN9ULFDV	PÁG. 7/33



Recintos Determinados para el Cálculo de Garga Ganadera

REF.	REFERENCIA SIGPAC	CULTIVO	DESCRIPCIÓN CULTIVO	S/R	SUP. RESUELTA (ha)
			VARIEDAD		
-890235	11-015-011-00007-00044	63000	PASTOS DE MENOS DE 5 AÑOS-SIN VARIEDAD	S	0,04
-890234	11-015-011-00007-00043	62000	PASTOS PERMANENTES DE 5 O MAS AÑOS-SIN VARIEDAD	S	0,02
-890218	11-015-011-00004-00002	62000	PASTOS PERMANENTES DE 5 O MAS AÑOS-SIN VARIEDAD	S	0,02
-695449	11-015-014-00493-00004	62000	PASTOS PERMANENTES DE 5 O MAS AÑOS-SIN VARIEDAD	S	4,83
6811220	11-015-014-00493-00001	350000	RASTROJERAS-SIN VARIEDAD	S	38,21
6811227	11-015-011-00014-00002	350000	RASTROJERAS-SIN VARIEDAD	S	10,69
6811229	11-015-011-00004-00001	350000	RASTROJERAS-SIN VARIEDAD	S	9,73
6811233	11-015-010-00006-00003	350000	RASTROJERAS-SIN VARIEDAD	S	9,36
6811238	11-015-011-00007-00021	350000	RASTROJERAS-SIN VARIEDAD	S	1,66
6811239	11-015-011-00043-00003	350000	RASTROJERAS-SIN VARIEDAD	S	0,00
6811247	11-015-010-00004-00001	350000	RASTROJERAS-SIN VARIEDAD	S	4,08
6811249	11-015-014-00493-00012	350000	RASTROJERAS-SIN VARIEDAD	S	1,29
6811250	11-015-011-00047-00001	350000	RASTROJERAS-SIN VARIEDAD	S	1,15
6811251	11-015-011-00005-00001	350000	RASTROJERAS-SIN VARIEDAD	S	1,14
6811263	11-015-011-00007-00012	350000	RASTROJERAS-SIN VARIEDAD	S	1,07
6811264	11-015-011-00007-00017	350000	RASTROJERAS-SIN VARIEDAD	S	0,00
6811266	11-015-011-00014-00004	350000	RASTROJERAS-SIN VARIEDAD	S	0,88
6811267	11-015-010-00005-00001	350000	RASTROJERAS-SIN VARIEDAD	S	0,78
7783217	11-015-011-00007-00019	350000	RASTROJERAS-SIN VARIEDAD	S	0,84
7783219	11-015-011-00007-00019	350000	RASTROJERAS-SIN VARIEDAD	S	18,55
7783220	11-015-011-00007-00019	350000	RASTROJERAS-SIN VARIEDAD	S	0,01
7783222	11-015-011-00007-00019	350000	RASTROJERAS-SIN VARIEDAD	S	7,83
7783223	11-015-011-00007-00019	350000	RASTROJERAS-SIN VARIEDAD	S	23,56
7783224	11-015-011-00007-00019	350000	RASTROJERAS-SIN VARIEDAD	S	11,33
1700000007143694	11-015-011-00006-00001	62000	PASTOS PERMANENTES DE 5 O MAS AÑOS-SIN VARIEDAD	S	0,50
1700000007143726	11-015-011-00007-00027	62000	PASTOS PERMANENTES DE 5 O MAS AÑOS-SIN VARIEDAD	S	0,66
1700000007143727	11-015-011-00007-00033	62000	PASTOS PERMANENTES DE 5 O MAS AÑOS-SIN VARIEDAD	S	0,24

RESUMEN DE PAGOS

	Calculado	IMPORTE (Euros)			
		FEADER	MAPA	CAPADR	Total
Resolución DGADM/SGCIA/SAMA 18/10/2024 de solicitud anual de pago	Importe resuelto	0,00	0,00	0,00	0,00
	Pago complementario	4.289,22	614,79	814,95	5.718,96
TOTAL	5.718,96	4.289,22	614,79	814,95	5.718,96

APLICACIÓN DE REDUCCIONES Y SANCIONES

						IMPORTE (Euros)			
Importe Calculado	Importe prereduc.	Admisibilidad y compromisos	Presentación tardía	Omisión declaración	Condicionabilidad	RESUELTO	FEADER (Eje 2)	MAPA	CAPADR
5.718,96	5.718,96	0,00	0,00	0,00	0,00	5.718,96	4.289,22	614,79	814,95
TOTAL						5.718,96	4.289,22	614,79	814,95

DETALLE DE COMPROMISOS MULTIANUALES

Tipo	Compromiso	Tipo Jornada	Fecha realización
S	Asistir, al menos, a una jornada de formación organizada por el IFAPA. La jornada debe tener una duración mínima de 5 horas y estar relacionado con la ganadería extensiva y sus beneficios sobre el suelo, la biodiversidad y el cambio climático. La obligación de justificar este requisito se hará efectiva a partir del 31 de diciembre de 2021. La jornada de formación debe realizarse a lo largo del periodo de compromisos.	9010113	11/04/2023

INCIDENCIAS

INCIDENCIA DESCRIPCIÓN

4272 Verifica que las líneas de declaración de las Solicitudes Únicas no tienen solapes con la capa de Retroactividad Gráfica (ambas de la misma campaña) a nivel de expediente/línea de declaración gráfica de la solicitud.



Puede verificar la integridad de una copia de este documento mediante la lectura del código QR adjunto o mediante el acceso a la dirección https://ws050.juntadeandalucia.es/verificarFirma indicando el código de VERIFICACIÓN			
FIRMADO POR	RAQUEL MARIA ESPIN CRESPO	23/04/2025	
VERIFICACIÓN	Pk2jm4XZ3HZDY56UEGQ95NAN9ULFDV	PÁG. 8/33	

INCIDENCIAS**INCIDENCIA DESCRIPCIÓN**

- Ref:-890563 Recinto:11-015-011-00007-00049 Cultivo: - Agregado de la referencia del recinto.:0 Zona de la referencia del recinto.:0
Superficie solapada.:0,02 Id. Incid.:104199040
- Ref:-890256 Recinto:11-015-011-00014-00006 Cultivo: - Agregado de la referencia del recinto.:0 Zona de la referencia del recinto.:0
Superficie solapada.:0,02 Id. Incid.:104199041
- 86155 Recinto inadmisble por NO pertenecer a una explotación REGA y NO estar declarado en la autorización de la OCA
Ref:-891873 Recinto:11-015-011-00007-00035 Cultivo: -
- 86170 Ajuste de superficie resuelta a 2 HA por UGM, al superar la superficie admisible la ratio de 2 HA/UGM.
Sup. Admisible:193,88 UGMs:93,05 Has/UGMs:2,08
- 86178 Ajuste Superficie en Recintos multideclarados por exceder de la superficie COPL
Ref:6811264 Recinto:11-015-011-00007-00017 Cultivo: - Suma de superficies Rastrojeras declaradas para este recinto por todos los
solicitantes (Áreas):102 Superficie COPL calculada para este recinto (Áreas):0 Exceso de superficie declarada (Hectáreas):1,02 Superficie
Sigpac (Hectáreas):1,02
Ref:6811238 Recinto:11-015-011-00007-00021 Cultivo: - Suma de superficies Rastrojeras declaradas para este recinto por todos los
solicitantes (Áreas):683 Superficie COPL calculada para este recinto (Áreas):166 Exceso de superficie declarada (Hectáreas):5,17
Superficie Sigpac (Hectáreas):6,83
Ref:6811239 Recinto:11-015-011-00043-00003 Cultivo: - Suma de superficies Rastrojeras declaradas para este recinto por todos los
solicitantes (Áreas):548 Superficie COPL calculada para este recinto (Áreas):0 Exceso de superficie declarada (Hectáreas):5,48 Superficie
Sigpac (Hectáreas):5,48



Puede verificar la integridad de una copia de este documento mediante la lectura del código QR adjunto o mediante el acceso a la dirección https://ws050.juntadeandalucia.es/verificarFirma indicando el código de VERIFICACIÓN			
FIRMADO POR	RAQUEL MARIA ESPIN CRESPO	23/04/2025	
VERIFICACIÓN	Pk2jm4XZ3HZDY56UEGQ95NAN9ULFDV	PÁG. 9/33	

HUELVA

<u>APELLIDOS Y NOMBRE / RAZÓN SOCIAL</u>	<u>NIF</u>	<u>EXPEDIENTE</u>	<u>ANUALIDAD DE PAGO</u>	<u>Nº DE SOCIOS</u>
HORTOFRUTICOLA POLI SCA	****8489*	1214746	4ª	4

IMPORTES POR ANUALIDAD

	2020	2021	2022	2023	2024
IMPORTE MÁXIMO SUBVENCIONABLE	9.260,36 €	9.260,36 €	9.260,36 €	9.260,36 €	9.260,36 €
IMPORTE MEDIO DE TRANSFERENCIA (€/ha)	50,70 €	50,70 €	50,70 €	50,70 €	50,70 €

RESUMEN DE UNIDADES


Cód	GRUPO DE PAGO	Sup. Dec. Admisible (ha)	Sup. Comprometida (ha)	Sup. ajustada compromiso (1) (ha)	% sobredec.	Sup. Resuelta (ha)	Importe Declarado	Importe Topado	Importe Resuelto	Importe tras sobredec.
219	SISTEMAS TRADICIONALES DE GANADERÍA EXTENSIVA EN RUMIANTES	438,61		182,65	0,00	182,65	9.260,36	9.260,36	9.260,36	9.260,36
TOTAL		438,61	182,65	182,65		182,65	9.260,36	9.260,36	9.260,36	9.260,36

<u>Superficie Admisible</u>	<u>UGMS Admisibles</u>	<u>Ha/UGM</u>	<u>Sup. Resuelta</u>	<u>Sup. de Pago</u>	<u>Sup. Topada</u>	La superficie resuelta de pago de este expediente se ajusta a 2 HA por UGM admisible, al superar la superficie admisible la ratio de 2 HA/UGM.
436,87	192,40	2,27	182,65	182,65	384,80	

Animales Admisibles

Explotación	Especie	Animales Admisibles	Ugms Admisibles	Animales en Campo	Ugms Campo	Animales Resueltos	Ugms Resueltas
ES210760000031	CAPRINA	10,00	1,50			10,00	1,50
ES210760000031	OVINA	466,00	69,90			466,00	69,90
ES210760000301	BOVINA	121,00	121,00			121,00	121,00
			192,40				192,40



Puede verificar la integridad de una copia de este documento mediante la lectura del código QR adjunto o mediante el acceso a la dirección https://ws050.juntadeandalucia.es/verificarFirma indicando el código de VERIFICACIÓN			
FIRMADO POR	RAQUEL MARIA ESPIN CRESPO	23/04/2025	
VERIFICACIÓN	Pk2jm4XZ3HZDY56UEGQ95NAN9ULFDV	PÁG. 10/33	

RECINTOS RESUELTOS

REF.	REFERENCIA SIGPAC	CULTIVO DESCRIPCIÓN CULTIVO	S/R	G.PAGO	PEND. MEDIA (%)	SUP. DEC. ADMISIBLE (ha)	SUP. COPL (ha)	SUP. COMPROM. (ha)	SUP. AJUSTADA COMPR.(1) (ha)	SUP. CONV. SIGPAC (ha)	SUP. CAMPO (ha)	SUP. CAMPO DETER. CULT. DECLARADO (ha)	SUP. DEC. REDUCIDA (ha)	SUP. RESUELTA (ha)
-1618097	21-075-060-00004-034	63000 PASTOS DE MENOS DE 5 AÑOS-SIN VARIEDAD	S	219	7,20	4,55							4,55	4,55
-1617946	21-075-060-00004-026	20000 BARBECHO TRADICIONAL-SIN VARIEDAD	S	219	7,30	45,52							45,52	45,52
-1612762	21-037-023-00001-010	62000 PASTOS PERMANENTES DE 5 O MAS AÑOS-SIN VARIEDAD	S	219	9,80	25,64							25,64	25,64
-1612758	21-037-023-00001-024	62000 PASTOS PERMANENTES DE 5 O MAS AÑOS-SIN VARIEDAD	S	219	9,10	1,74							1,74	1,74
-1612751	21-037-022-00001-032	62000 PASTOS PERMANENTES DE 5 O MAS AÑOS-SIN VARIEDAD	S	219	10,20	7,89							7,89	7,89
-1611392	21-037-023-00001-018	62000 PASTOS PERMANENTES DE 5 O MAS AÑOS-SIN VARIEDAD	S	219	7,00	1,41							1,41	1,41
-1611390	21-037-022-00001-047	62000 PASTOS PERMANENTES DE 5 O MAS AÑOS-SIN VARIEDAD	S	219	9,10	14,25							14,25	14,25
-1611371	21-075-060-00004-023	63000 PASTOS DE MENOS DE 5 AÑOS-SIN VARIEDAD	S	219	6,40	4,27							4,27	4,27
-1354655	21-037-022-00001-036	63000 PASTOS DE MENOS DE 5 AÑOS-SIN VARIEDAD	S	219	9,90	6,65							6,65	6,65
-799296	21-075-060-00004-023	63000 PASTOS DE MENOS DE 5 AÑOS-SIN VARIEDAD	S	219	6,40	0,89							0,89	0,89
-790505	21-075-060-00004-034	63000 PASTOS DE MENOS DE 5 AÑOS-SIN VARIEDAD	S	219	7,20	16,32							16,32	16,32
5070945	21-075-060-00004-014	62000 PASTOS PERMANENTES DE 5 O MAS AÑOS-SIN VARIEDAD	S	219	5,20	0,14							0,14	0,14
5070949	21-075-060-00004-002	62000 PASTOS PERMANENTES DE 5 O MAS AÑOS-SIN VARIEDAD	S	219	5,00	3,23							3,23	3,23
5070952	21-075-001-00012-014	62000 PASTOS PERMANENTES DE 5 O MAS AÑOS-SIN VARIEDAD	S	219	3,90	49,14							49,14	49,14
6926853	21-075-023-00048-002	62000 PASTOS PERMANENTES DE 5 O MAS AÑOS-SIN VARIEDAD	S	219	8,20	5,06							5,06	5,06
6926921	21-075-058-00002-049	63000 PASTOS DE MENOS DE 5 AÑOS-SIN VARIEDAD	R	219	4,60	4,43							4,43	4,43
6927304	21-037-022-00001-046	62000 PASTOS PERMANENTES DE 5 O MAS AÑOS-SIN VARIEDAD	S	219	9,70	27,02							27,02	27,02
6927308	21-037-021-00005-001	62000 PASTOS PERMANENTES DE 5 O MAS AÑOS-SIN VARIEDAD	S	219	8,10	8,19							8,19	8,19
6927310	21-037-021-00005-002	62000 PASTOS PERMANENTES DE 5 O MAS AÑOS-SIN VARIEDAD	S	219	10,30	0,17							0,17	0,17
6927312	21-037-021-00005-004	62000 PASTOS PERMANENTES DE 5 O MAS AÑOS-SIN VARIEDAD	S	219	7,90	15,62							15,62	15,62
6935126	21-037-022-00003-007	63000 PASTOS DE MENOS DE 5 AÑOS-SIN VARIEDAD	S	219	8,20	16,11							16,11	16,09
6958130	21-037-022-00004-002	63000 PASTOS DE MENOS DE 5 AÑOS-SIN VARIEDAD	S	219	6,90	11,75							11,75	11,75
7760180	21-075-058-00002-023	350000 RASTROJERAS-SIN VARIEDAD	S	219	4,70	29,50	83,77						29,50	29,50
7760181	21-075-060-00004-001	350000 RASTROJERAS-SIN VARIEDAD	S	219	8,50	43,76	66,96						43,76	43,76
7760182	21-075-060-00001-001	350000 RASTROJERAS-SIN VARIEDAD	S	219	2,50	1,80	1,80						1,80	1,80
7760232	21-075-003-00113-001	350000 RASTROJERAS-SIN VARIEDAD	S	219	5,40	0,19	0,00						0,19	0,00
7760233	21-075-003-00114-001	350000 RASTROJERAS-SIN VARIEDAD	S	219	5,00	2,41	2,41						2,41	2,41
7760234	21-075-002-00028-001	350000 RASTROJERAS-SIN VARIEDAD	S	219	5,20	3,23	3,23						3,23	3,23
7760235	21-075-050-00013-002	350000 RASTROJERAS-SIN VARIEDAD	S	219	3,00	1,04	1,04						1,04	1,04
7760237	21-075-002-00012-001	350000 RASTROJERAS-SIN VARIEDAD	S	219	6,10	0,82	0,82						0,82	0,82
7760239	21-075-050-00031-001	350000 RASTROJERAS-SIN VARIEDAD	S	219	2,90	1,09	1,09						1,09	1,09
7760240	21-075-052-00001-010	350000 RASTROJERAS-SIN VARIEDAD	S	219	3,60	4,08	4,08						4,08	4,08
7760241	21-075-002-00032-001	350000 RASTROJERAS-SIN VARIEDAD	S	219	8,00	2,02	2,02						2,02	2,02
7760242	21-075-058-00002-023	350000 RASTROJERAS-SIN VARIEDAD	S	219	4,70	1,54	83,77						1,54	1,54
7760243	21-075-002-00029-003	350000 RASTROJERAS-SIN VARIEDAD	S	219	4,90	0,46	0,00						0,46	0,00
7760244	21-075-002-00013-003	350000 RASTROJERAS-SIN VARIEDAD	S	219	6,00	1,02	1,02						1,02	1,02
7760245	21-075-060-00004-001	350000 RASTROJERAS-SIN VARIEDAD	S	219	8,50	1,21	66,96						1,21	1,21
7760246	21-075-002-00050-001	350000 RASTROJERAS-SIN VARIEDAD	S	219	11,90	1,22	1,22						1,22	1,22
7760247	21-075-002-00127-002	350000 RASTROJERAS-SIN VARIEDAD	S	219	3,30	3,03	3,03						3,03	3,03
7760248	21-075-002-00131-001	350000 RASTROJERAS-SIN VARIEDAD	S	219	3,10	0,58	0,58						0,58	0,58
1700000007187766	21-037-022-00001-045	62000 PASTOS PERMANENTES DE 5 O MAS AÑOS-SIN VARIEDAD	S	219	7,60	0,44							0,44	0,44
1700000007187782	21-037-023-00001-002	62000 PASTOS PERMANENTES DE 5 O MAS AÑOS-SIN VARIEDAD	S	219	20,20	0,70							0,70	0,70
1700000007187785	21-037-023-00001-003	62000 PASTOS PERMANENTES DE 5 O MAS AÑOS-SIN VARIEDAD	S	219	6,50	1,24							1,24	0,17
1700000007187790	21-075-060-00004-017	62000 PASTOS PERMANENTES DE 5 O MAS AÑOS-SIN VARIEDAD	S	219	5,10	0,13							0,13	0,13
1700000007187792	21-037-022-00001-036	63000 PASTOS DE MENOS DE 5 AÑOS-SIN VARIEDAD	S	219	9,90	7,70							7,70	7,70
1700000007187793	21-075-060-00004-019	62000 PASTOS PERMANENTES DE 5 O MAS AÑOS-SIN VARIEDAD	S	219	3,70	0,27							0,27	0,27
1700000007187804	21-075-060-00004-034	20000 BARBECHO TRADICIONAL-SIN VARIEDAD	S	219	7,20	18,91							18,91	18,91
1700000007187811	21-075-060-00004-001	63000 PASTOS DE MENOS DE 5 AÑOS-SIN VARIEDAD	S	219	8,50	15,68							15,68	15,68
1700000007187812	21-037-022-00001-036	20000 BARBECHO TRADICIONAL-SIN VARIEDAD	S	219	9,90	24,55							24,55	24,55


Datos considerados para el Cálculo de la Carga Ganadera del expediente

Explotación	Especie	Censo Medio Animales	Ugm Calculada para CG
ES210760000031	CAPRINA	6,20	0,93
ES210760000031	OVINA	363,50	54,53
ES210760000301	BOVINA	193,62	152,68
ES210760000383	OVINA	16,21	2,43
			210,57

Superficie determinada para Cálculo Carga Ganadera: 450,22 ha

Carga Ganadera del Expediente: 0,5 ugm/ha



Puede verificar la integridad de una copia de este documento mediante la lectura del código QR adjunto o mediante el acceso a la dirección https://ws050.juntadeandalucia.es/verificarFirma indicando el código de VERIFICACIÓN			
FIRMADO POR	RAQUEL MARIA ESPIN CRESPO	23/04/2025	
VERIFICACIÓN	Pk2jm4XZ3HZDY56UEGQ95NAN9ULFDV	PÁG. 11/33	

Recintos Determinados para el Cálculo de Garga Ganadera

REF.	REFERENCIA SIGPAC	CULTIVO	DESCRIPCIÓN CULTIVO	S/R	SUP. RESUELTA (ha)
-1618097	21-075-060-00004-00034	63000	PASTOS DE MENOS DE 5 AÑOS-SIN VARIEDAD	S	4,55
-1617946	21-075-060-00004-00026	20000	BARBECHO TRADICIONAL-SIN VARIEDAD	S	45,52
-1612765	21-075-060-00004-00051	62000	PASTOS PERMANENTES DE 5 O MAS AÑOS-SIN VARIEDAD	S	7,77
-1612762	21-037-023-00001-00010	62000	PASTOS PERMANENTES DE 5 O MAS AÑOS-SIN VARIEDAD	S	25,64
-1612758	21-037-023-00001-00024	62000	PASTOS PERMANENTES DE 5 O MAS AÑOS-SIN VARIEDAD	S	1,74
-1612751	21-037-022-00001-00032	62000	PASTOS PERMANENTES DE 5 O MAS AÑOS-SIN VARIEDAD	S	7,89
-1611394	21-064-008-00002-00001	62000	PASTOS PERMANENTES DE 5 O MAS AÑOS-SIN VARIEDAD	S	0,31
-1611393	21-064-008-00002-00002	62000	PASTOS PERMANENTES DE 5 O MAS AÑOS-SIN VARIEDAD	S	0,36
-1611392	21-037-023-00001-00018	62000	PASTOS PERMANENTES DE 5 O MAS AÑOS-SIN VARIEDAD	S	1,41
-1611390	21-037-022-00001-00047	62000	PASTOS PERMANENTES DE 5 O MAS AÑOS-SIN VARIEDAD	S	14,25
-1611371	21-075-060-00004-00023	63000	PASTOS DE MENOS DE 5 AÑOS-SIN VARIEDAD	S	4,27
-1354655	21-037-022-00001-00036	63000	PASTOS DE MENOS DE 5 AÑOS-SIN VARIEDAD	S	6,65
-799296	21-075-060-00004-00023	63000	PASTOS DE MENOS DE 5 AÑOS-SIN VARIEDAD	S	0,89
-790505	21-075-060-00004-00034	63000	PASTOS DE MENOS DE 5 AÑOS-SIN VARIEDAD	S	16,32
5070945	21-075-060-00004-00014	62000	PASTOS PERMANENTES DE 5 O MAS AÑOS-SIN VARIEDAD	S	0,14
5070949	21-075-060-00004-00002	62000	PASTOS PERMANENTES DE 5 O MAS AÑOS-SIN VARIEDAD	S	3,23
5070952	21-075-001-00012-00014	62000	PASTOS PERMANENTES DE 5 O MAS AÑOS-SIN VARIEDAD	S	49,14
6926853	21-075-023-00048-00002	62000	PASTOS PERMANENTES DE 5 O MAS AÑOS-SIN VARIEDAD	S	5,06
6926855	21-075-023-00048-00008	62000	PASTOS PERMANENTES DE 5 O MAS AÑOS-SIN VARIEDAD	S	0,06
6926856	21-075-023-00051-00007	62000	PASTOS PERMANENTES DE 5 O MAS AÑOS-SIN VARIEDAD	S	3,42
6926861	21-075-024-00003-00001	62000	PASTOS PERMANENTES DE 5 O MAS AÑOS-SIN VARIEDAD	S	0,04
6926862	21-075-024-00005-00003	62000	PASTOS PERMANENTES DE 5 O MAS AÑOS-SIN VARIEDAD	S	0,20
6926863	21-075-024-00005-00004	62000	PASTOS PERMANENTES DE 5 O MAS AÑOS-SIN VARIEDAD	S	0,03
6926864	21-075-023-00051-00005	62000	PASTOS PERMANENTES DE 5 O MAS AÑOS-SIN VARIEDAD	S	0,10
6926865	21-075-024-00003-00010	62000	PASTOS PERMANENTES DE 5 O MAS AÑOS-SIN VARIEDAD	S	0,16
6926866	21-075-024-00003-00011	62000	PASTOS PERMANENTES DE 5 O MAS AÑOS-SIN VARIEDAD	S	0,90
6926921	21-075-058-00002-00049	63000	PASTOS DE MENOS DE 5 AÑOS-SIN VARIEDAD	R	4,43
6927304	21-037-022-00001-00046	62000	PASTOS PERMANENTES DE 5 O MAS AÑOS-SIN VARIEDAD	S	27,02
6927308	21-037-021-00005-00001	62000	PASTOS PERMANENTES DE 5 O MAS AÑOS-SIN VARIEDAD	S	8,19
6927310	21-037-021-00005-00002	62000	PASTOS PERMANENTES DE 5 O MAS AÑOS-SIN VARIEDAD	S	0,17
6927312	21-037-021-00005-00004	62000	PASTOS PERMANENTES DE 5 O MAS AÑOS-SIN VARIEDAD	S	15,62
6935126	21-037-022-00003-00007	63000	PASTOS DE MENOS DE 5 AÑOS-SIN VARIEDAD	S	16,09
6958130	21-037-022-00004-00002	63000	PASTOS DE MENOS DE 5 AÑOS-SIN VARIEDAD	S	11,75
7760180	21-075-058-00002-00023	350000	RASTROJERAS-SIN VARIEDAD	S	29,50
7760181	21-075-060-00004-00001	350000	RASTROJERAS-SIN VARIEDAD	S	43,76
7760182	21-075-060-00001-00001	350000	RASTROJERAS-SIN VARIEDAD	S	1,80
7760233	21-075-003-00114-00001	350000	RASTROJERAS-SIN VARIEDAD	S	2,41
7760234	21-075-002-00028-00001	350000	RASTROJERAS-SIN VARIEDAD	S	3,23
7760235	21-075-050-00013-00002	350000	RASTROJERAS-SIN VARIEDAD	S	1,04
7760237	21-075-002-00012-00001	350000	RASTROJERAS-SIN VARIEDAD	S	0,82
7760239	21-075-050-00031-00001	350000	RASTROJERAS-SIN VARIEDAD	S	1,09
7760240	21-075-052-00001-00010	350000	RASTROJERAS-SIN VARIEDAD	S	4,08
7760241	21-075-002-00032-00001	350000	RASTROJERAS-SIN VARIEDAD	S	2,02
7760242	21-075-058-00002-00023	350000	RASTROJERAS-SIN VARIEDAD	S	1,54
7760244	21-075-002-00013-00003	350000	RASTROJERAS-SIN VARIEDAD	S	1,02



Puede verificar la integridad de una copia de este documento mediante la lectura del código QR adjunto o mediante el acceso a la dirección <https://ws050.juntadeandalucia.es/verificarFirma> indicando el código de VERIFICACIÓN

FIRMADO POR

RAQUEL MARIA ESPIN CRESPO

23/04/2025

VERIFICACIÓN

Pk2jm4XZ3HZDY56UEGQ95NAN9ULFDV

PÁG. 12/33



Recintos Determinados para el Cálculo de Garga Ganadera

REF.	REFERENCIA SIGPAC	CULTIVO	DESCRIPCIÓN CULTIVO	S/R	SUP. RESUELTA (ha)
7760245	21-075-060-00004-00001	350000	RASTROJERAS-SIN VARIEDAD	S	1,21
7760246	21-075-002-00050-00001	350000	RASTROJERAS-SIN VARIEDAD	S	1,22
7760247	21-075-002-00127-00002	350000	RASTROJERAS-SIN VARIEDAD	S	3,03
7760248	21-075-002-00131-00001	350000	RASTROJERAS-SIN VARIEDAD	S	0,58
1700000007187766	21-037-022-00001-00045	62000	PASTOS PERMANENTES DE 5 O MAS AÑOS-SIN VARIEDAD	S	0,44
1700000007187782	21-037-023-00001-00002	62000	PASTOS PERMANENTES DE 5 O MAS AÑOS-SIN VARIEDAD	S	0,70
1700000007187785	21-037-023-00001-00003	62000	PASTOS PERMANENTES DE 5 O MAS AÑOS-SIN VARIEDAD	S	0,17
1700000007187790	21-075-060-00004-00017	62000	PASTOS PERMANENTES DE 5 O MAS AÑOS-SIN VARIEDAD	S	0,13
1700000007187792	21-037-022-00001-00036	63000	PASTOS DE MENOS DE 5 AÑOS-SIN VARIEDAD	S	7,70
1700000007187793	21-075-060-00004-00019	62000	PASTOS PERMANENTES DE 5 O MAS AÑOS-SIN VARIEDAD	S	0,27
1700000007187804	21-075-060-00004-00034	20000	BARBECHO TRADICIONAL-SIN VARIEDAD	S	18,91
1700000007187811	21-075-060-00004-00001	63000	PASTOS DE MENOS DE 5 AÑOS-SIN VARIEDAD	S	15,68
1700000007187812	21-037-022-00001-00036	20000	BARBECHO TRADICIONAL-SIN VARIEDAD	S	24,55

RESUMEN DE PAGOS

		Calculado	IMPORTE (Euros)			
			FEADER	MAPA	CAPADR	Total
Resolución DGADM/SGCIA/SAMA 18/10/2024 de solicitud anual de pago		Importe resuelto	0,00	0,00	0,00	0,00
		Pago complementario	6.945,27	995,49	1.319,60	9.260,36
TOTAL		9.260,36	6.945,27	995,49	1.319,60	9.260,36

APLICACIÓN DE REDUCCIONES Y SANCIONES

		Importe Calculado	Importe prerreduc.	Admisibilidad y compromisos	Presentación tardía	Omisión declaración	Condicionabilidad	IMPORTE (Euros)			
								RESUELTO	FEADER (Eje 2)	MAPA	CAPADR
		9.260,36	9.260,36	0,00	0,00	0,00	0,00	9.260,36	6.945,27	995,49	1.319,60
TOTAL								9.260,36	6.945,27	995,49	1.319,60

DETALLE DE COMPROMISOS MULTIANUALES

Tipo	Compromiso	Tipo Jornada	Fecha realización
S	Asistir, al menos, a una jornada de formación organizada por el IFAPA. La jornada debe tener una duración mínima de 5 horas y estar relacionado con la ganadería extensiva y sus beneficios sobre el suelo, la biodiversidad y el cambio climático. La obligación de justificar este requisito se hará efectiva a partir del 31 de diciembre de 2021. La jornada de formación debe realizarse a lo largo del periodo de compromisos.	9010113	11/10/2023

INCIDENCIAS**INCIDENCIA DESCRIPCIÓN**

- 224 La superficie de cruce total de productos de la agrupación Pastos permanentes sobre un mismo recinto en una misma solicitud, no puede superar la superficie total admisible de pastos.
Ref:1700000007187785 Recinto:21-037-023-00001-00003 Cultivo:62000 PASTOS PERMANENTES DE 5 O MAS AÑOS-SIN VARIEDAD Secano Superficie admisible de pastos del recinto según SIGPAC.:17 Suma de superficies de cruce netas declaradas para este recinto por el solicitante.:124 Exceso de superficie (Hectáreas):1,07
- 247 Recinto cuyo CAP/CSP declarado es menor al CAP/CSP prevalente y no presenta alegación al SIGPAC
Ref:1700000007187782 Recinto:21-037-023-00001-00002 Cultivo:62000 PASTOS PERMANENTES DE 5 O MAS AÑOS-SIN VARIEDAD Secano CAP prevalente: CAP declarado:
- 3790 Recinto declarado inactivo
Ref:-1611375 Recinto:21-075-060-00004-00005 Cultivo: -
- 4012 Existen líneas de declaración de la solicitud que presentan solapes de superficie gráfica con líneas de declaración de otras solicitudes.
Ref:6935126 Recinto:21-037-022-00003-00007 Cultivo:63000 PASTOS DE MENOS DE 5 AÑOS-SIN VARIEDAD Secano Superficie solapada (Hectáreas):0,02
- 86155 Recinto inadmisibles por NO pertenecer a una explotación REGA y NO estar declarado en la autorización de la OCA
Ref:-1611394 Recinto:21-064-008-00002-00001 Cultivo: -
Ref:-1611393 Recinto:21-064-008-00002-00002 Cultivo: -
Ref:6926855 Recinto:21-075-023-00048-00008 Cultivo: -
Ref:6926864 Recinto:21-075-023-00051-00005 Cultivo: -
Ref:6926856 Recinto:21-075-023-00051-00007 Cultivo: -



Puede verificar la integridad de una copia de este documento mediante la lectura del código QR adjunto o mediante el acceso a la dirección <https://ws050.juntadeandalucia.es/verificarFirma> indicando el código de VERIFICACIÓN

FIRMADO POR	RAQUEL MARIA ESPIN CRESPO	23/04/2025
VERIFICACIÓN	Pk2jm4XZ3HZDY56UEGQ95NAN9ULFDV	PÁG. 13/33



INCIDENCIAS**INCIDENCIA DESCRIPCIÓN**

- Ref:6926848 Recinto:21-075-023-00054-00003 Cultivo: -
Ref:6926861 Recinto:21-075-024-00003-00001 Cultivo: -
Ref:6926865 Recinto:21-075-024-00003-00010 Cultivo: -
Ref:6926866 Recinto:21-075-024-00003-00011 Cultivo: -
Ref:6926862 Recinto:21-075-024-00005-00003 Cultivo: -
Ref:6926863 Recinto:21-075-024-00005-00004 Cultivo: -
Ref:-1612763 Recinto:21-075-058-00004-00035 Cultivo: -
Ref:-1611375 Recinto:21-075-060-00004-00005 Cultivo: -
Ref:-1612765 Recinto:21-075-060-00004-00051 Cultivo: -
- 86163 Cultivo, variedad, regimen y/o uso del recinto SIGPAC no compatible con la operación (anexo III.I, Orden 26 mayo 2015)
Ref:6926848 Recinto:21-075-023-00054-00003 Cultivo:62000 PASTOS PERMANENTES DE 5 O MAS AÑOS-SIN VARIEDAD Secano
Uso:FO
Ref:-1612763 Recinto:21-075-058-00004-00035 Cultivo:62000 PASTOS PERMANENTES DE 5 O MAS AÑOS-SIN VARIEDAD
Secano Uso:FO
- 86170 Ajuste de superficie resuelta a 2 HA por UGM, al superar la superficie admisible la ratio de 2 HA/UGM.
Sup. Admisible:436,87 UGMs:192,4 Has/UGMs:2,27
- 86178 Ajuste Superficie en Recintos multideclarados por exceder de la superficie COPL
Ref:7760243 Recinto:21-075-002-00029-00003 Cultivo: - Suma de superficies Rastrojeras declaradas para este recinto por todos los
solicitantes (Áreas):46 Superficie COPL calculada para este recinto (Áreas):0 Exceso de superficie declarada (Hectáreas):0,46 Superficie
Sigpac (Hectáreas):0,46
Ref:7760232 Recinto:21-075-003-00113-00001 Cultivo: - Suma de superficies Rastrojeras declaradas para este recinto por todos los
solicitantes (Áreas):19 Superficie COPL calculada para este recinto (Áreas):0 Exceso de superficie declarada (Hectáreas):0,19 Superficie
Sigpac (Hectáreas):2,12
- 87112 Tratamiento de Socios en TAU
Línea de ayuda/práctica. :4



Puede verificar la integridad de una copia de este documento mediante la lectura del código QR adjunto o mediante el acceso
a la dirección <https://ws050.juntadeandalucia.es/verificarFirma> indicando el código de VERIFICACIÓN

FIRMADO POR

RAQUEL MARIA ESPIN CRESPO

23/04/2025

VERIFICACIÓN

Pk2jm4XZ3HZDY56UEGQ95NAN9ULFDV

PÁG. 14/33



APELLIDOS Y NOMBRE / RAZÓN SOCIAL	NIF	EXPEDIENTE	ANUALIDAD DE PAGO
OSO RODRIGUEZ JOAQUIN	****4577*	1246774	4ª

IMPORTE POR ANUALIDAD

	2020	2021	2022	2023	2024
IMPORTE MÁXIMO SUBVENCIONABLE	5.947,11 €	5.947,11 €	5.947,11 €	5.947,11 €	5.947,11 €
IMPORTE MEDIO DE TRANSFERENCIA (€/ha)	40,87 €	40,87 €	40,87 €	40,87 €	40,87 €

RESUMEN DE UNIDADES

Cód	GRUPO DE PAGO	Sup. Dec. Admisible (ha)	Sup. Comprometida (ha)	Sup. ajustada compromiso (1) (ha)	% sobredec.	Sup. Resuelta (ha)	Importe Declarado	Importe Topado	Importe Resuelto	Importe tras sobredec.
219	SISTEMAS TRADICIONALES DE GANADERÍA EXTENSIVA EN RUMIANTES	205,12		145,50	0,00	145,50	5.947,11	5.947,11	5.947,11	5.947,11
TOTAL		205,12	145,50	145,50		145,50	5.947,11	5.947,11	5.947,11	5.947,11


Animales Admisibles

Explotación	Especie	Animales Admisibles	Ugms Admisibles	Animales en Campo	Ugms Campo	Animales Resueltos	Ugms Resueltas
ES210170000784	BOVINA	13,00	13,00			13,00	13,00
ES210170000785	OVINA	480,00	72,00			480,00	72,00
			85,00				85,00

RECINTOS RESUELTOS

REE	REFERENCIA SIGPAC	CULTIVO	DESCRIPCIÓN CULTIVO	S/R	G.PAGO	PEND. MEDIA (%)	SUP. DEC. ADMISIBLE (ha)	SUP. COPL (ha)	SUP. COMPROM. (ha)	SUP. AJUSTADA COMPROM.(1) (ha)	SUP. CONV. SIGPAC (ha)	SUP. CAMPO (ha)	SUP. CAMPO DETER. CULT. DECLARADO (ha)	SUP. DEC. REDUCIDA (ha)	SUP. RESUELTA (ha)
-1055701	21-017-033-00008-013	62000	PASTOS PERMANENTES DE 5 O MAS AÑOS-SIN VARIEDAD	S	219	14,20	0,17							0,17	0,17
4654147	21-017-032-00003-004	62000	PASTOS PERMANENTES DE 5 O MAS AÑOS-SIN VARIEDAD	S	219	19,00	28,38							28,38	15,61
4654148	21-017-009-00001-005	62000	PASTOS PERMANENTES DE 5 O MAS AÑOS-SIN VARIEDAD	S	219	4,70	0,19							0,19	0,19
4654149	21-017-032-00002-011	62000	PASTOS PERMANENTES DE 5 O MAS AÑOS-SIN VARIEDAD	S	219	18,10	29,57							29,57	19,22
4654151	21-017-009-00001-001	62000	PASTOS PERMANENTES DE 5 O MAS AÑOS-SIN VARIEDAD	S	219	11,10	8,37							8,37	8,37
4655644	21-017-033-00007-009	62000	PASTOS PERMANENTES DE 5 O MAS AÑOS-SIN VARIEDAD	S	219	16,70	0,65							0,65	0,65
4655667	21-017-033-00008-009	63000	PASTOS DE MENOS DE 5 AÑOS-SIN VARIEDAD	S	219	9,70	12,03							12,03	12,03
4655677	21-017-033-00009-006	62000	PASTOS PERMANENTES DE 5 O MAS AÑOS-SIN VARIEDAD	S	219	10,20	49,15							49,15	31,95
4655678	21-017-033-00009-007	62000	PASTOS PERMANENTES DE 5 O MAS AÑOS-SIN VARIEDAD	S	219	12,30	35,29							35,29	22,94
4660314	21-017-033-00008-010	62000	PASTOS PERMANENTES DE 5 O MAS AÑOS-SIN VARIEDAD	S	219	11,50	0,02							0,02	0,02
4660315	21-017-033-00008-011	62000	PASTOS PERMANENTES DE 5 O MAS AÑOS-SIN VARIEDAD	S	219	10,70	0,18							0,18	0,18
5263195	21-017-033-00007-014	63000	PASTOS DE MENOS DE 5 AÑOS-SIN VARIEDAD	S	219	24,60	41,12							41,12	41,12



Puede verificar la integridad de una copia de este documento mediante la lectura del código QR adjunto o mediante el acceso a la dirección https://ws050.juntadeandalucia.es/verificarFirma indicando el código de VERIFICACIÓN			
FIRMADO POR	RAQUEL MARIA ESPIN CRESPO	23/04/2025	
VERIFICACIÓN	Pk2jm4XZ3HZDY56UEGQ95NAN9ULFDV	PÁG. 15/33	

Datos considerados para el Cálculo de la Carga Ganadera del expediente

Explotación	Especie	Censo Medio Animales	Ugm Calculada para CG
ES210170000784	BOVINA	22,16	20,66
ES210170000784	CAPRINA	0,03	0,00
ES210170000784	OVINA	61,39	9,21
ES210170000785	OVINA	446,16	66,92
			96,79

Superficie determinada para Cálculo Carga Ganadera: 226,06 ha
Carga Ganadera del Expediente: 0,4 ugm/ha

Recintos Determinados para el Cálculo de Garga Ganadera

REF.	REFERENCIA SIGPAC	CULTIVO	DESCRIPCIÓN CULTIVO	S/R	SUP. RESUELTA (ha)
-1055701	21-017-033-00008-00013	62000	PASTOS PERMANENTES DE 5 O MAS AÑOS-SIN VARIEDAD	S	0,17
4654147	21-017-032-00003-00004	62000	PASTOS PERMANENTES DE 5 O MAS AÑOS-SIN VARIEDAD	S	15,61
4654148	21-017-009-00001-00005	62000	PASTOS PERMANENTES DE 5 O MAS AÑOS-SIN VARIEDAD	S	0,19
4654149	21-017-032-00002-00011	62000	PASTOS PERMANENTES DE 5 O MAS AÑOS-SIN VARIEDAD	S	19,22
4654150	21-017-032-00003-00007	62000	PASTOS PERMANENTES DE 5 O MAS AÑOS-SIN VARIEDAD	S	0,74
4654151	21-017-009-00001-00001	62000	PASTOS PERMANENTES DE 5 O MAS AÑOS-SIN VARIEDAD	S	8,37
4655605	21-017-032-00002-00024	62000	PASTOS PERMANENTES DE 5 O MAS AÑOS-SIN VARIEDAD	S	0,58
4655606	21-017-032-00002-00023	62000	PASTOS PERMANENTES DE 5 O MAS AÑOS-SIN VARIEDAD	S	0,02
4655607	21-017-032-00002-00028	62000	PASTOS PERMANENTES DE 5 O MAS AÑOS-SIN VARIEDAD	S	0,15
4655609	21-017-032-00002-00029	62000	PASTOS PERMANENTES DE 5 O MAS AÑOS-SIN VARIEDAD	S	0,14
4655610	21-017-032-00002-00018	62000	PASTOS PERMANENTES DE 5 O MAS AÑOS-SIN VARIEDAD	S	0,21
4655611	21-017-032-00002-00021	62000	PASTOS PERMANENTES DE 5 O MAS AÑOS-SIN VARIEDAD	S	0,03
4655612	21-017-032-00002-00020	62000	PASTOS PERMANENTES DE 5 O MAS AÑOS-SIN VARIEDAD	S	0,07
4655644	21-017-033-00007-00009	62000	PASTOS PERMANENTES DE 5 O MAS AÑOS-SIN VARIEDAD	S	0,65
4655645	21-017-033-00007-00008	62000	PASTOS PERMANENTES DE 5 O MAS AÑOS-SIN VARIEDAD	S	1,73
4655646	21-017-033-00007-00015	62000	PASTOS PERMANENTES DE 5 O MAS AÑOS-SIN VARIEDAD	S	4,64
4655648	21-017-033-00007-00003	62000	PASTOS PERMANENTES DE 5 O MAS AÑOS-SIN VARIEDAD	S	0,10
4655649	21-017-033-00007-00006	62000	PASTOS PERMANENTES DE 5 O MAS AÑOS-SIN VARIEDAD	S	0,73
4655650	21-017-033-00007-00004	62000	PASTOS PERMANENTES DE 5 O MAS AÑOS-SIN VARIEDAD	S	0,21
4655666	21-017-033-00008-00001	62000	PASTOS PERMANENTES DE 5 O MAS AÑOS-SIN VARIEDAD	S	0,12
4655667	21-017-033-00008-00009	63000	PASTOS DE MENOS DE 5 AÑOS-SIN VARIEDAD	S	12,03
4655677	21-017-033-00009-00006	62000	PASTOS PERMANENTES DE 5 O MAS AÑOS-SIN VARIEDAD	S	31,95
4655678	21-017-033-00009-00007	62000	PASTOS PERMANENTES DE 5 O MAS AÑOS-SIN VARIEDAD	S	22,94
4660314	21-017-033-00008-00010	62000	PASTOS PERMANENTES DE 5 O MAS AÑOS-SIN VARIEDAD	S	0,02
4660315	21-017-033-00008-00011	62000	PASTOS PERMANENTES DE 5 O MAS AÑOS-SIN VARIEDAD	S	0,18
5263195	21-017-033-00007-00014	63000	PASTOS DE MENOS DE 5 AÑOS-SIN VARIEDAD	S	41,12
6829231	21-017-035-00018-00001	62000	PASTOS PERMANENTES DE 5 O MAS AÑOS-SIN VARIEDAD	S	21,16
6829232	21-017-035-00017-00001	62000	PASTOS PERMANENTES DE 5 O MAS AÑOS-SIN VARIEDAD	S	31,25
6829234	21-017-018-00011-00001	62000	PASTOS PERMANENTES DE 5 O MAS AÑOS-SIN VARIEDAD	S	11,73

RESUMEN DE PAGOS

Resolución DGADM/SGCIA/SAMA 18/10/2024 de solicitud anual de pago Importe resuelto

IMPORTE (Euros)				Total
Calculado	FEADER	MAPA	CAPADR	
	0,00	0,00	0,00	0,00



Puede verificar la integridad de una copia de este documento mediante la lectura del código QR adjunto o mediante el acceso a la dirección https://ws050.juntadeandalucia.es/verificarFirma indicando el código de VERIFICACIÓN			
FIRMADO POR	RAQUEL MARIA ESPIN CRESPO	23/04/2025	
VERIFICACIÓN	Pk2jm4XZ3HZDY56UEGQ95NAN9ULFDV	PÁG. 16/33	

RESUMEN DE PAGOS

RESUMEN DE PAGOS		IMPORTE (Euros)			
	Calculado	FEADER	MAPA	CAPADR	Total
Pago complementario		4.460,33	639,31	847,47	5.947,11
TOTAL	5.947,11	4.460,33	639,31	847,47	5.947,11

APLICACIÓN DE REDUCCIONES Y SANCIONES

		IMPORTE (Euros)				
Importe Calculado	Importe prereduc.	Admisibilidad y compromisos	Presentación tardía	Omisión declaración	Condicionalidad	RESUELTO
5.947,11	5.947,11	0,00	0,00	0,00	0,00	5.947,11
TOTAL						5.947,11

DETALLE DE COMPROMISOS MULTIANUALES

Tipo	Compromiso	Tipo Jornada	Fecha realización
S	Asistir, al menos, a una jornada de formación organizada por el IFAPA. La jornada debe tener una duración mínima de 5 horas y estar relacionado con la ganadería extensiva y sus beneficios sobre el suelo, la biodiversidad y el cambio climático. La obligación de justificar este requisito se hará efectiva a partir del 31 de diciembre de 2021. La jornada de formación debe realizarse a lo largo del periodo de compromisos.	9010113	28/09/2023

INCIDENCIAS**INCIDENCIA DESCRIPCIÓN**

- 224 La superficie de cruce total de productos de la agrupación Pastos permanentes sobre un mismo recinto en una misma solicitud, no puede superar la superficie total admisible de pastos.
Ref:4654149 Recinto:21-017-032-00002-00011 Cultivo:62000 PASTOS PERMANENTES DE 5 O MAS AÑOS-SIN VARIEDAD Secano Superficie admisible de pastos del recinto según SIGPAC.:1922 Suma de superficies de cruce netas declaradas para este recinto por el solicitante.:2957 Exceso de superficie (Hectáreas):10,35
Ref:4654147 Recinto:21-017-032-00003-00004 Cultivo:62000 PASTOS PERMANENTES DE 5 O MAS AÑOS-SIN VARIEDAD Secano Superficie admisible de pastos del recinto según SIGPAC.:1561 Suma de superficies de cruce netas declaradas para este recinto por el solicitante.:2838 Exceso de superficie (Hectáreas):12,77
Ref:4655677 Recinto:21-017-033-00009-00006 Cultivo:62000 PASTOS PERMANENTES DE 5 O MAS AÑOS-SIN VARIEDAD Secano Superficie admisible de pastos del recinto según SIGPAC.:3195 Suma de superficies de cruce netas declaradas para este recinto por el solicitante.:4915 Exceso de superficie (Hectáreas):17,2
Ref:4655678 Recinto:21-017-033-00009-00007 Cultivo:62000 PASTOS PERMANENTES DE 5 O MAS AÑOS-SIN VARIEDAD Secano Superficie admisible de pastos del recinto según SIGPAC.:2294 Suma de superficies de cruce netas declaradas para este recinto por el solicitante.:3529 Exceso de superficie (Hectáreas):12,35



Puede verificar la integridad de una copia de este documento mediante la lectura del código QR adjunto o mediante el acceso a la dirección <https://ws050.juntadeandalucia.es/verificarFirma> indicando el código de VERIFICACIÓN

FIRMADO POR	RAQUEL MARIA ESPIN CRESPO	23/04/2025
VERIFICACIÓN	Pk2jm4XZ3HZDY56UEGQ95NAN9ULFDV	PÁG. 17/33



JAEN

<u>APELLIDOS Y NOMBRE / RAZÓN SOCIAL</u>	<u>NIF</u>	<u>EXPEDIENTE</u>	<u>ANUALIDAD DE PAGO</u>
SERRANO RUIZ JOSE ANTONIO	****2481*	1134411	4ª

IMPORTES POR ANUALIDAD

	2020	2021	2022	2023	2024
IMPORTE MÁXIMO SUBVENCIONABLE	5.061,89 €	5.061,89 €	5.061,89 €	5.061,89 €	5.061,89 €
IMPORTE MEDIO DE TRANSFERENCIA (€/ha)	43,49 €	43,49 €	43,49 €	43,49 €	43,49 €

RESUMEN DE UNIDADES

Cód	GRUPO DE PAGO	Sup. Dec. Admisible (ha)	Sup. Comprometida (ha)	Sup. ajustada compromiso (1) (ha)	% sobredec.	Sup. Resuelta (ha)	Importe Declarado	Importe Topado	Importe Resuelto	Importe tras sobredec.
219	SISTEMAS TRADICIONALES DE GANADERÍA EXTENSIVA EN RUMIANTES	127,62		116,40	0,00	116,40	5.016,26	5.061,89	5.016,26	5.016,26
TOTAL		127,62	116,40	116,40		116,40	5.016,26	5.061,89	5.016,26	5.016,26

Superficie Admisible	UGMS Admisibles	Ha/UGM	Sup. Resuelta	Sup. de Pago	Sup. Topada	La superficie resuelta de pago de este expediente se ajusta a 2 HA por UGM admisible, al superar la superficie admisible la ratio de 2 HA/UGM.
127,62	57,45	2,22	116,40	114,90	114,90	

Animales Admisibles

Explotación	Especie	Animales Admisibles	Ugms Admisibles	Animales en Campo	Ugms Campo	Animales Resueltos	Ugms Resueltas
ES230290006030	OVINA	383,00	57,45			383,00	57,45
			57,45				57,45



Puede verificar la integridad de una copia de este documento mediante la lectura del código QR adjunto o mediante el acceso a la dirección https://ws050.juntadeandalucia.es/verificarFirma indicando el código de VERIFICACIÓN			
FIRMADO POR	RAQUEL MARIA ESPIN CRESPO	23/04/2025	
VERIFICACIÓN	Pk2jm4XZ3HZDY56UEGQ95NAN9ULFDV	PÁG. 18/33	

RECINTOS RESUELTOS

REF.	REFERENCIA SIGPAC	CULTIVO	DESCRIPCIÓN CULTIVO	S/R	G.PAGO	PEND. MEDIA (%)	SUP. DEC. ADMISIBLE (ha)	SUP. COPL (ha)	SUP. COMPROM. (ha)	SUP. AJUSTADA COMPR.(1) (ha)	SUP. CONV. SIGPAC (ha)	SUP. CAMPO (ha)	SUP. CAMPO DETER. CULT. DECLARADO (ha)	SUP. DEC. REDUCIDA (ha)	SUP. RESUELTA (ha)
1700000005294390	23-029-014-00001-001	62000	PASTOS PERMANENTES DE 5 O MAS AÑOS-SIN VARIEDAD	S	219	17,60	1,22							1,22	1,22
1700000005294392	23-082-011-00965-003	62000	PASTOS PERMANENTES DE 5 O MAS AÑOS-SIN VARIEDAD	S	219	13,20	0,62							0,62	0,62
1700000005294393	23-082-011-00965-002	62000	PASTOS PERMANENTES DE 5 O MAS AÑOS-SIN VARIEDAD	S	219	17,90	0,56							0,56	0,56
1700000005294394	23-082-011-00965-019	62000	PASTOS PERMANENTES DE 5 O MAS AÑOS-SIN VARIEDAD	S	219	16,10	0,44							0,44	0,44
1700000005294395	23-082-011-00965-004	62000	PASTOS PERMANENTES DE 5 O MAS AÑOS-SIN VARIEDAD	S	219	10,70	0,80							0,80	0,80
1700000005294396	23-082-011-00874-007	62000	PASTOS PERMANENTES DE 5 O MAS AÑOS-SIN VARIEDAD	S	219	48,60	6,55							6,55	6,55
1700000005294397	23-082-011-00874-006	62000	PASTOS PERMANENTES DE 5 O MAS AÑOS-SIN VARIEDAD	S	219	25,30	0,42							0,42	0,42
1700000005294398	23-082-011-00874-005	62000	PASTOS PERMANENTES DE 5 O MAS AÑOS-SIN VARIEDAD	S	219	6,60	0,13							0,13	0,13
1700000005294399	23-082-011-00874-002	62000	PASTOS PERMANENTES DE 5 O MAS AÑOS-SIN VARIEDAD	S	219	8,60	0,51							0,51	0,51
1700000005294400	23-082-011-00874-013	62000	PASTOS PERMANENTES DE 5 O MAS AÑOS-SIN VARIEDAD	S	219	46,10	0,30							0,30	0,30
1700000005294401	23-082-011-00874-010	62000	PASTOS PERMANENTES DE 5 O MAS AÑOS-SIN VARIEDAD	S	219	19,40	3,57							3,57	3,57
1700000005294402	23-082-011-00874-009	62000	PASTOS PERMANENTES DE 5 O MAS AÑOS-SIN VARIEDAD	S	219	26,40	0,35							0,35	0,35
1700000005294403	23-082-011-00874-008	62000	PASTOS PERMANENTES DE 5 O MAS AÑOS-SIN VARIEDAD	S	219	62,30	1,27							1,27	1,27
1700000005294404	23-029-014-00001-007	62000	PASTOS PERMANENTES DE 5 O MAS AÑOS-SIN VARIEDAD	S	219	39,80	27,84							27,84	27,84
1700000005294406	23-082-011-00874-012	62000	PASTOS PERMANENTES DE 5 O MAS AÑOS-SIN VARIEDAD	S	219	41,20	4,06							4,06	4,06
1700000005294407	23-082-011-00874-001	62000	PASTOS PERMANENTES DE 5 O MAS AÑOS-SIN VARIEDAD	S	219	9,90	0,15							0,15	0,15
1700000005294408	23-082-011-00873-002	62000	PASTOS PERMANENTES DE 5 O MAS AÑOS-SIN VARIEDAD	S	219	12,70	0,96							0,96	0,96
1700000005294409	23-029-015-00183-012	62000	PASTOS PERMANENTES DE 5 O MAS AÑOS-SIN VARIEDAD	S	219	39,40	1,21							1,21	1,21
1700000005294410	23-082-011-00954-002	62000	PASTOS PERMANENTES DE 5 O MAS AÑOS-SIN VARIEDAD	S	219	18,00	12,37							12,37	12,37
1700000005294411	23-082-011-00954-003	62000	PASTOS PERMANENTES DE 5 O MAS AÑOS-SIN VARIEDAD	S	219	16,40	0,52							0,52	0,52
1700000005294412	23-082-011-00904-009	62000	PASTOS PERMANENTES DE 5 O MAS AÑOS-SIN VARIEDAD	S	219	16,00	0,74							0,74	0,74
1700000005294413	23-082-011-00953-003	62000	PASTOS PERMANENTES DE 5 O MAS AÑOS-SIN VARIEDAD	S	219	51,80	2,54							2,54	2,54
1700000005294414	23-082-011-00961-003	62000	PASTOS PERMANENTES DE 5 O MAS AÑOS-SIN VARIEDAD	S	219	23,30	0,34							0,34	0,34
1700000005294415	23-082-011-00965-001	62000	PASTOS PERMANENTES DE 5 O MAS AÑOS-SIN VARIEDAD	S	219	18,00	0,22							0,22	0,22
1700000005294416	23-082-011-00961-001	62000	PASTOS PERMANENTES DE 5 O MAS AÑOS-SIN VARIEDAD	S	219	14,60	0,05							0,05	0,05
1700000005294417	23-082-011-00961-005	62000	PASTOS PERMANENTES DE 5 O MAS AÑOS-SIN VARIEDAD	S	219	35,90	1,49							1,49	1,49
1700000005294418	23-082-011-00876-002	62000	PASTOS PERMANENTES DE 5 O MAS AÑOS-SIN VARIEDAD	S	219	4,60	0,58							0,58	0,58
1700000005294419	23-082-011-00876-003	62000	PASTOS PERMANENTES DE 5 O MAS AÑOS-SIN VARIEDAD	S	219	8,40	0,76							0,76	0,76
1700000005294420	23-082-011-00874-018	62000	PASTOS PERMANENTES DE 5 O MAS AÑOS-SIN VARIEDAD	S	219	35,10	1,29							1,29	1,29
1700000005294421	23-082-011-00876-001	62000	PASTOS PERMANENTES DE 5 O MAS AÑOS-SIN VARIEDAD	S	219	10,90	0,53							0,53	0,53
1700000005294422	23-082-011-00904-004	62000	PASTOS PERMANENTES DE 5 O MAS AÑOS-SIN VARIEDAD	S	219	89,00	1,24							1,24	1,24
1700000005294423	23-082-011-00904-008	62000	PASTOS PERMANENTES DE 5 O MAS AÑOS-SIN VARIEDAD	S	219	39,60	3,40							3,40	3,40
1700000005294424	23-082-011-00876-004	62000	PASTOS PERMANENTES DE 5 O MAS AÑOS-SIN VARIEDAD	S	219	14,10	0,83							0,83	0,83
1700000005294425	23-082-011-00877-002	62000	PASTOS PERMANENTES DE 5 O MAS AÑOS-SIN VARIEDAD	S	219	36,80	49,76							49,76	49,76

Datos considerados para el Cálculo de la Carga Ganadera del expediente

Explotación	Especie	Censo Medio Animales	Ugm Calculada para CG
ES230290006030	OVINA	129,15	19,37
ES230820000559	OVINA	240,67	36,10
			55,47


Superficie determinada para Cálculo Carga Ganadera: 156,93 ha

Carga Ganadera del Expediente: 0,4 ugm/ha

Recintos Determinados para el Cálculo de Garga Ganadera

REF.	REFERENCIA SIGPAC	CULTIVO	DESCRIPCIÓN CULTIVO	S/R	SUP. RESUELTA (ha)
1700000005294390	23-029-014-00001-00001	62000	PASTOS PERMANENTES DE 5 O MAS AÑOS-SIN VARIEDAD	S	1,22
1700000005294392	23-082-011-00965-00003	62000	PASTOS PERMANENTES DE 5 O MAS AÑOS-SIN VARIEDAD	S	0,62
1700000005294393	23-082-011-00965-00002	62000	PASTOS PERMANENTES DE 5 O MAS AÑOS-SIN VARIEDAD	S	0,56
1700000005294394	23-082-011-00965-00019	62000	PASTOS PERMANENTES DE 5 O MAS AÑOS-SIN VARIEDAD	S	0,44
1700000005294395	23-082-011-00965-00004	62000	PASTOS PERMANENTES DE 5 O MAS AÑOS-SIN VARIEDAD	S	0,80
1700000005294396	23-082-011-00874-00007	62000	PASTOS PERMANENTES DE 5 O MAS AÑOS-SIN VARIEDAD	S	6,55



Puede verificar la integridad de una copia de este documento mediante la lectura del código QR adjunto o mediante el acceso a la dirección https://ws050.juntadeandalucia.es/verificarFirma indicando el código de VERIFICACIÓN			
FIRMADO POR	RAQUEL MARIA ESPIN CRESPO	23/04/2025	
VERIFICACIÓN	Pk2jm4XZ3HZDY56UEGQ95NAN9ULFDV	PÁG. 19/33	

Recintos Determinados para el Cálculo de Garga Ganadera

REF.	REFERENCIA SIGPAC	CULTIVO	DESCRIPCIÓN CULTIVO	S/R	SUP. RESUELTA (ha)
1700000005294397	23-082-011-00874-00006	62000	PASTOS PERMANENTES DE 5 O MAS AÑOS-SIN VARIEDAD	S	0,42
1700000005294398	23-082-011-00874-00005	62000	PASTOS PERMANENTES DE 5 O MAS AÑOS-SIN VARIEDAD	S	0,13
1700000005294399	23-082-011-00874-00002	62000	PASTOS PERMANENTES DE 5 O MAS AÑOS-SIN VARIEDAD	S	0,51
1700000005294400	23-082-011-00874-00013	62000	PASTOS PERMANENTES DE 5 O MAS AÑOS-SIN VARIEDAD	S	0,30
1700000005294401	23-082-011-00874-00010	62000	PASTOS PERMANENTES DE 5 O MAS AÑOS-SIN VARIEDAD	S	3,57
1700000005294402	23-082-011-00874-00009	62000	PASTOS PERMANENTES DE 5 O MAS AÑOS-SIN VARIEDAD	S	0,35
1700000005294403	23-082-011-00874-00008	62000	PASTOS PERMANENTES DE 5 O MAS AÑOS-SIN VARIEDAD	S	1,27
1700000005294404	23-029-014-00001-00007	62000	PASTOS PERMANENTES DE 5 O MAS AÑOS-SIN VARIEDAD	S	27,84
1700000005294405	23-029-014-00001-00002	62000	PASTOS PERMANENTES DE 5 O MAS AÑOS-SIN VARIEDAD	S	29,31
1700000005294406	23-082-011-00874-00012	62000	PASTOS PERMANENTES DE 5 O MAS AÑOS-SIN VARIEDAD	S	4,06
1700000005294407	23-082-011-00874-00001	62000	PASTOS PERMANENTES DE 5 O MAS AÑOS-SIN VARIEDAD	S	0,15
1700000005294408	23-082-011-00873-00002	62000	PASTOS PERMANENTES DE 5 O MAS AÑOS-SIN VARIEDAD	S	0,96
1700000005294409	23-029-015-00183-00012	62000	PASTOS PERMANENTES DE 5 O MAS AÑOS-SIN VARIEDAD	S	1,21
1700000005294410	23-082-011-00954-00002	62000	PASTOS PERMANENTES DE 5 O MAS AÑOS-SIN VARIEDAD	S	12,37
1700000005294411	23-082-011-00954-00003	62000	PASTOS PERMANENTES DE 5 O MAS AÑOS-SIN VARIEDAD	S	0,52
1700000005294412	23-082-011-00904-00009	62000	PASTOS PERMANENTES DE 5 O MAS AÑOS-SIN VARIEDAD	S	0,74
1700000005294413	23-082-011-00953-00003	62000	PASTOS PERMANENTES DE 5 O MAS AÑOS-SIN VARIEDAD	S	2,54
1700000005294414	23-082-011-00961-00003	62000	PASTOS PERMANENTES DE 5 O MAS AÑOS-SIN VARIEDAD	S	0,34
1700000005294415	23-082-011-00965-00001	62000	PASTOS PERMANENTES DE 5 O MAS AÑOS-SIN VARIEDAD	S	0,22
1700000005294416	23-082-011-00961-00001	62000	PASTOS PERMANENTES DE 5 O MAS AÑOS-SIN VARIEDAD	S	0,05
1700000005294417	23-082-011-00961-00005	62000	PASTOS PERMANENTES DE 5 O MAS AÑOS-SIN VARIEDAD	S	1,49
1700000005294418	23-082-011-00876-00002	62000	PASTOS PERMANENTES DE 5 O MAS AÑOS-SIN VARIEDAD	S	0,58
1700000005294419	23-082-011-00876-00003	62000	PASTOS PERMANENTES DE 5 O MAS AÑOS-SIN VARIEDAD	S	0,76
1700000005294420	23-082-011-00874-00018	62000	PASTOS PERMANENTES DE 5 O MAS AÑOS-SIN VARIEDAD	S	1,29
1700000005294421	23-082-011-00876-00001	62000	PASTOS PERMANENTES DE 5 O MAS AÑOS-SIN VARIEDAD	S	0,53
1700000005294422	23-082-011-00904-00004	62000	PASTOS PERMANENTES DE 5 O MAS AÑOS-SIN VARIEDAD	S	1,24
1700000005294423	23-082-011-00904-00008	62000	PASTOS PERMANENTES DE 5 O MAS AÑOS-SIN VARIEDAD	S	3,40
1700000005294424	23-082-011-00876-00004	62000	PASTOS PERMANENTES DE 5 O MAS AÑOS-SIN VARIEDAD	S	0,83
1700000005294425	23-082-011-00877-00002	62000	PASTOS PERMANENTES DE 5 O MAS AÑOS-SIN VARIEDAD	S	49,76

RESUMEN DE PAGOS


RESUMEN DE PAGOS		IMPORTE (Euros)				
		Calculado	FEADER	MAPA	CAPADR	Total
Resolución DGADM/SGCIA/SAMA 18/10/2024 de solicitud anual de pago	Importe resuelto		2.860,23	409,97	543,44	3.813,64
	Pago complementario		901,97	129,28	171,37	1.202,62
TOTAL		5.016,26	3.762,20	539,25	714,81	5.016,26

APLICACIÓN DE REDUCCIONES Y SANCIONES

						IMPORTE (Euros)			
Importe Calculado	Importe prereduc.	Admisibilidad y compromisos	Presentación tardía	Omisión declaración	Condicionalidad	RESUELTO	FEADER (Eje 2)	MAPA	CAPADR
5.016,26	5.016,26	0,00	0,00	0,00	0,00	5.016,26	3.762,20	539,25	714,81
TOTAL						5.016,26	3.762,20	539,25	714,81

DETALLE DE COMPROMISOS MULTIANUALES



Puede verificar la integridad de una copia de este documento mediante la lectura del código QR adjunto o mediante el acceso a la dirección https://ws050.juntadeandalucia.es/verificarFirma indicando el código de VERIFICACIÓN			
FIRMADO POR	RAQUEL MARIA ESPIN CRESPO	23/04/2025	
VERIFICACIÓN	Pk2jm4XZ3HZDY56UEGQ95NAN9ULFDV	PÁG. 20/33	

DETALLE DE COMPROMISOS MULTIANUALES

Tipo	Compromiso	Tipo Jornada	Fecha realización
S	Asistir, al menos, a una jornada de formación organizada por el IFAPA. La jornada debe tener una duración mínima de 5 horas y estar relacionado con la ganadería extensiva y sus beneficios sobre el suelo, la biodiversidad y el cambio climático. La obligación de justificar este requisito se hará efectiva a partir del 31 de diciembre de 2021. La jornada de formación debe realizarse a lo largo del periodo de compromisos.	9010113	22/06/2022

INCIDENCIAS**INCIDENCIA DESCRIPCIÓN**

- 86155 Recinto inadmisibile por NO pertenecer a una explotación REGA y NO estar declarado en la autorización de la OCA
Ref:1700000005294405 Recinto:23-029-014-00001-00002 Cultivo: -
- 86170 Ajuste de superficie resuelta a 2 HA por UGM, al superar la superficie admisible la ratio de 2 HA/UGM.
Sup. Admisible:127,62 UGMs:57,45 Has/UGMs:2,22



Puede verificar la integridad de una copia de este documento mediante la lectura del código QR adjunto o mediante el acceso a la dirección https://ws050.juntadeandalucia.es/verificarFirma indicando el código de VERIFICACIÓN			
FIRMADO POR	RAQUEL MARIA ESPIN CRESPO	23/04/2025	
VERIFICACIÓN	Pk2jm4XZ3HZDY56UEGQ95NAN9ULFDV	PÁG. 21/33	

SEVILLA

<u>APELLIDOS Y NOMBRE / RAZÓN SOCIAL</u>		<u>NIF</u>	<u>EXPEDIENTE</u>	<u>ANUALIDAD DE PAGO</u>	
AGROGANADERA TELLO FALCON, S.L.		***2284*	1261129	4ª	
<u>IMPORTES POR ANUALIDAD</u>					
	2020	2021	2022	2023	2024
IMPORTE MÁXIMO SUBVENCIONABLE	0,00 €	6.703,05 €	6.703,05 €	6.703,05 €	6.680,20 €
IMPORTE MEDIO DE TRANSFERENCIA (€/ha)	0,00 €	35,15 €	35,15 €	35,15 €	35,15 €

RESUMEN DE UNIDADES		Sup. Dec. Admisible (ha)	Sup. Comprometida (ha)	Sup. ajustada compromiso (1) (ha)	% sobredec.	Sup. Resuelta (ha)	Importe Declarado	Importe Topado	Importe Resuelto	Importe tras sobredec.
Cód	GRUPO DE PAGO									
219	SISTEMAS TRADICIONALES DE GANADERÍA EXTENSIVA EN RUMIANTES	190,05		190,05	0,00	190,05	5.150,11	6.680,20	5.150,11	5.150,11
TOTAL		190,05	190,70	190,05		190,05	5.150,11	6.680,20	5.150,11	5.150,11

Superficie Admisible	UGMS Admisibles	Ha/UGM	Sup. Resuelta	Sup. de Pago	Sup. Topada	La superficie resuelta de pago de este expediente se ajusta a 2 HA por UGM admisible, al superar la superficie admisible la ratio de 2 HA/UGM.
190,05	59,65	3,19	190,05	119,30	119,30	


Animales Admisibles

Explotación	Especie	Animales Admisibles	Ugms Admisibles	Animales en Campo	Ugms Campo	Animales Resueltos	Ugms Resueltas
ES410190000068	BOVINA	27,00	27,00			27,00	27,00
ES410190000068	OVINA	138,00	20,70			138,00	20,70
ES410270000057	BOVINA	10,00	10,00			10,00	10,00
ES410270000149	CAPRINA	13,00	1,95			13,00	1,95
			59,65				59,65

RECINTOS RESUELTOS

REE	REFERENCIA SIGPAC	CULTIVO	DESCRIPCIÓN CULTIVO	S/R	G. PAGO	PEND. MEDIA (t/ha)	SUP. DEC. ADMISIBLE (ha)	SUP. COPL (ha)	SUP. COMPROM. (ha)	SUP. AJUSTADA COMPROM. (1) (ha)	SUP. CONV. SIGPAC (ha)	SUP. CAMPO (ha)	SUP. CAMPO DETER. CULT. DECLARADO (ha)	SUP. DEC. REDUCIDA (ha)	SUP. RESUELTA (ha)
-1083562	41-027-015-00065-002	62000	PASTOS PERMANENTES DE 5 O MAS AÑOS-SIN VARIEDAD	S	219	9,10	4,20							4,20	4,20
-540662	41-027-015-00074-002	62000	PASTOS PERMANENTES DE 5 O MAS AÑOS-SIN VARIEDAD	S	219	9,00	1,08							1,08	1,08
1700000007185872	41-019-002-00001-001	62000	PASTOS PERMANENTES DE 5 O MAS AÑOS-SIN VARIEDAD	S	219	9,30	7,25							7,25	7,25
1700000007185873	41-019-002-00008-002	62000	PASTOS PERMANENTES DE 5 O MAS AÑOS-SIN VARIEDAD	S	219	14,20	4,68							4,68	4,68
1700000007185874	41-027-008-00004-001	62000	PASTOS PERMANENTES DE 5 O MAS AÑOS-SIN VARIEDAD	S	219	10,70	39,15							39,15	39,15
1700000007185875	41-019-002-00003-001	62000	PASTOS PERMANENTES DE 5 O MAS AÑOS-SIN VARIEDAD	S	219	9,60	4,34							4,34	4,34
1700000007185876	41-019-002-00009-002	62000	PASTOS PERMANENTES DE 5 O MAS AÑOS-SIN VARIEDAD	S	219	17,90	83,41							83,41	83,41
1700000007185877	41-019-002-00008-003	62000	PASTOS PERMANENTES DE 5 O MAS AÑOS-SIN VARIEDAD	S	219	17,80	1,25							1,25	1,25
1700000007185880	41-019-002-00005-001	62000	PASTOS PERMANENTES DE 5 O MAS AÑOS-SIN VARIEDAD	S	219	6,60	0,37							0,37	0,37
1700000007185882	41-027-008-00008-002	62000	PASTOS PERMANENTES DE 5 O MAS AÑOS-SIN VARIEDAD	S	219	9,30	9,87							9,87	9,87
1700000007185890	41-019-002-00009-001	62000	PASTOS PERMANENTES DE 5 O MAS AÑOS-SIN VARIEDAD	S	219	26,60	0,32							0,32	0,32
1700000007185891	41-019-002-00009-005	62000	PASTOS PERMANENTES DE 5 O MAS AÑOS-SIN VARIEDAD	S	219	18,90	3,11							3,11	3,11
1700000007185893	41-027-008-00009-002	62000	PASTOS PERMANENTES DE 5 O MAS AÑOS-SIN VARIEDAD	S	219	6,90	9,92							9,92	9,92
1700000007185894	41-027-008-00010-003	62000	PASTOS PERMANENTES DE 5 O MAS AÑOS-SIN VARIEDAD	S	219	13,10	11,64							11,64	11,64
1700000007185896	41-019-002-00004-001	62000	PASTOS PERMANENTES DE 5 O MAS AÑOS-SIN VARIEDAD	S	219	10,00	2,48							2,48	2,48
1700000007185898	41-019-002-00008-001	62000	PASTOS PERMANENTES DE 5 O MAS AÑOS-SIN VARIEDAD	S	219	16,40	5,08							5,08	5,08
1700000007185900	41-019-002-00026-001	62000	PASTOS PERMANENTES DE 5 O MAS AÑOS-SIN VARIEDAD	S	219	20,00	1,90							1,90	1,90



Puede verificar la integridad de una copia de este documento mediante la lectura del código QR adjunto o mediante el acceso a la dirección https://ws050.juntadeandalucia.es/verificarFirma indicando el código de VERIFICACIÓN			
FIRMADO POR	RAQUEL MARIA ESPIN CRESPO	23/04/2025	
VERIFICACIÓN	Pk2jm4XZ3HZDY56UEGQ95NAN9ULFDV	PÁG. 22/33	

Datos considerados para el Cálculo de la Carga Ganadera del expediente

Explotación	Especie	Censo Medio Animales	Ugm Calculada para CG
ES410190000068	BOVINA	42,04	34,54
ES410190000068	OVINA	156,69	23,50
ES410270000057	BOVINA	13,38	11,60
ES410270000149	CAPRINA	12,05	1,81
			71,45

Superficie determinada para Cálculo Carga Ganadera: 190,59 ha
Carga Ganadera del Expediente: 0,4 ugm/ha

Recintos Determinados para el Cálculo de Garga Ganadera

REF.	REFERENCIA SIGPAC	CULTIVO	DESCRIPCIÓN CULTIVO	S/R	SUP. RESUELTA (ha)
-1083562	41-027-015-00065-00002	62000	PASTOS PERMANENTES DE 5 O MAS AÑOS-SIN VARIEDAD	S	4,20
-540662	41-027-015-00074-00002	62000	PASTOS PERMANENTES DE 5 O MAS AÑOS-SIN VARIEDAD	S	1,08
1700000007185872	41-019-002-00001-00001	62000	PASTOS PERMANENTES DE 5 O MAS AÑOS-SIN VARIEDAD	S	7,25
1700000007185873	41-019-002-00008-00002	62000	PASTOS PERMANENTES DE 5 O MAS AÑOS-SIN VARIEDAD	S	4,68
1700000007185874	41-027-008-00004-00001	62000	PASTOS PERMANENTES DE 5 O MAS AÑOS-SIN VARIEDAD	S	39,15
1700000007185875	41-019-002-00003-00001	62000	PASTOS PERMANENTES DE 5 O MAS AÑOS-SIN VARIEDAD	S	4,34
1700000007185876	41-019-002-00009-00002	62000	PASTOS PERMANENTES DE 5 O MAS AÑOS-SIN VARIEDAD	S	83,41
1700000007185877	41-019-002-00008-00003	62000	PASTOS PERMANENTES DE 5 O MAS AÑOS-SIN VARIEDAD	S	1,25
1700000007185880	41-019-002-00005-00001	62000	PASTOS PERMANENTES DE 5 O MAS AÑOS-SIN VARIEDAD	S	0,37
1700000007185882	41-027-008-00008-00002	62000	PASTOS PERMANENTES DE 5 O MAS AÑOS-SIN VARIEDAD	S	9,87
1700000007185890	41-019-002-00009-00001	62000	PASTOS PERMANENTES DE 5 O MAS AÑOS-SIN VARIEDAD	S	0,32
1700000007185891	41-019-002-00009-00005	62000	PASTOS PERMANENTES DE 5 O MAS AÑOS-SIN VARIEDAD	S	3,11
1700000007185892	41-019-003-00013-00001	62000	PASTOS PERMANENTES DE 5 O MAS AÑOS-SIN VARIEDAD	S	0,54
1700000007185893	41-027-008-00009-00002	62000	PASTOS PERMANENTES DE 5 O MAS AÑOS-SIN VARIEDAD	S	9,92
1700000007185894	41-027-008-00010-00003	62000	PASTOS PERMANENTES DE 5 O MAS AÑOS-SIN VARIEDAD	S	11,64
1700000007185896	41-019-002-00004-00001	62000	PASTOS PERMANENTES DE 5 O MAS AÑOS-SIN VARIEDAD	S	2,48
1700000007185898	41-019-002-00008-00001	62000	PASTOS PERMANENTES DE 5 O MAS AÑOS-SIN VARIEDAD	S	5,08
1700000007185900	41-019-002-00026-00001	62000	PASTOS PERMANENTES DE 5 O MAS AÑOS-SIN VARIEDAD	S	1,90

RESUMEN DE PAGOS

Resolución DGADM/SGCIA/SAMA 18/10/2024 de solicitud anual de pago	Importe resuelto	IMPORTE (Euros)			
		Calculado	FEADER	MAPA	CAPADR
			3.862,36	553,60	733,85
TOTAL		0,00	3.862,36	553,60	733,85

APLICACIÓN DE REDUCCIONES Y SANCIONES

							IMPORTE (Euros)			
Importe Calculado	Importe prereduc.	Admisibilidad y compromisos	Presentación tardía	Omisión declaración	Condicionalidad	RESUELTO	FEADER (Eje 2)	MAPA	CAPADR	
5.150,11	5.150,11	0,00	0,00	0,00	0,00	5.150,11	3.862,58	553,64	733,89	
TOTAL							5.150,11	3.862,58	553,64	733,89

DETALLE DE COMPROMISOS MULTIANUALES

Tipo	Compromiso	Tipo Jornada	Fecha realización
S	Asistir, al menos, a una jornada de formación organizada por el IFAPA. La jornada debe tener una duración mínima de 5 horas y estar relacionado con la ganadería extensiva y sus beneficios sobre el suelo, la biodiversidad y el cambio climático. La obligación de justificar este requisito se hará efectiva a partir del 31 de diciembre de 2021. La jornada de formación debe realizarse a lo largo del periodo de compromisos.	9010113	11/05/2023



Puede verificar la integridad de una copia de este documento mediante la lectura del código QR adjunto o mediante el acceso a la dirección <https://ws050.juntadeandalucia.es/verificarFirma> indicando el código de VERIFICACIÓN

FIRMADO POR	RAQUEL MARIA ESPIN CRESPO
VERIFICACIÓN	Pk2jm4XZ3HZDY56UEGQ95NAN9ULFDV

23/04/2025
PÁG. 23/33



INCIDENCIAS**INCIDENCIA DESCRIPCIÓN**

- 86155 Recinto inadmisible por NO pertenecer a una explotación REGA y NO estar declarado en la autorización de la OCA
Ref:1700000007185892 Recinto:41-019-003-00013-00001 Cultivo: -
- 86169 Explotación/Especie sin ninguna clasificación zootécnica válida para Censo Elegible y cálculo de carga ganadera del expediente
Explotación:ES410850009000 Especie:CAPRINA
- 86170 Ajuste de superficie resuelta a 2 HA por UGM, al superar la superficie admisible la ratio de 2 HA/UGM.
Sup. Admisible:190,05 UGMs:59,65 Has/UGMs:3,19
- 86172 Explotación REGA sin Recintos Asociados
Explotación:ES410850009000



Puede verificar la integridad de una copia de este documento mediante la lectura del código QR adjunto o mediante el acceso a la dirección <https://ws050.juntadeandalucia.es/verificarFirma> indicando el código de VERIFICACIÓN

FIRMADO POR	RAQUEL MARIA ESPIN CRESPO	23/04/2025
VERIFICACIÓN	Pk2jm4XZ3HZDY56UEGQ95NAN9ULFDV	PÁG. 24/33



<u>APELLIDOS Y NOMBRE / RAZÓN SOCIAL</u>	<u>NIF</u>	<u>EXPEDIENTE</u>	<u>ANUALIDAD DE PAGO</u>
GARCIA GUZMAN RAMON	****6008*	1124244	4ª

IMPORTE POR ANUALIDAD

	<u>2020</u>	<u>2021</u>	<u>2022</u>	<u>2023</u>	<u>2024</u>
IMPORTE MÁXIMO SUBVENCIONABLE	4.432,19 €	4.432,19 €	4.432,19 €	4.432,19 €	4.432,19 €
IMPORTE MEDIO DE TRANSFERENCIA (€/ha)	46,31 €	46,31 €	46,31 €	46,31 €	46,31 €

<u>RESUMEN DE UNIDADES</u>		<u>Sup. Dec. Admisible (ha)</u>	<u>Sup. Comprometida (ha)</u>	<u>Sup. ajustada compromiso (1) (ha)</u>	<u>% sobredec.</u>	<u>Sup. Resuelta (ha)</u>	<u>Importe Declarado</u>	<u>Importe Topado</u>	<u>Importe Resuelto</u>	<u>Importe tras sobredec.</u>
<u>Cód</u>	<u>GRUPO DE PAGO</u>									
219	SISTEMAS TRADICIONALES DE GANADERÍA EXTENSIVA EN RUMIANTES	127,41		95,70	0,00	95,70	4.432,19	4.432,19	4.432,19	4.432,19
TOTAL		127,41	95,70	95,70		95,70	4.432,19	4.432,19	4.432,19	4.432,19

<u>Superficie Admisible</u>	<u>UGMS Admisibles</u>	<u>Ha/UGM</u>	<u>Sup. Resuelta</u>	<u>Sup. de Pago</u>	<u>Sup. Topada</u>	La superficie resuelta de pago de este expediente se ajusta a 2 HA por UGM admisible, al superar la superficie admisible la ratio de 2 HA/UGM.
127,41	51,40	2,48	95,70	95,70	102,80	

Animales Admisibles

<u>Explotación</u>	<u>Especie</u>	<u>Animales Admisibles</u>	<u>Ugms Admisibles</u>	<u>Animales en Campo</u>	<u>Ugms Campo</u>	<u>Animales Resueltos</u>	<u>Ugms Resueltas</u>
ES410310000230	BOVINA	34,00	34,00			34,00	34,00
ES410310000230	OVINA	116,00	17,40			116,00	17,40
			51,40				51,40



Puede verificar la integridad de una copia de este documento mediante la lectura del código QR adjunto o mediante el acceso a la dirección https://ws050.juntadeandalucia.es/verificarFirma indicando el código de VERIFICACIÓN			
FIRMADO POR	RAQUEL MARIA ESPIN CRESPO	23/04/2025	
VERIFICACIÓN	Pk2jm4XZ3HZDY56UEGQ95NAN9ULFDV	PÁG. 25/33	

RECINTOS RESUELTOS

REE.	REFERENCIA SIGPAC	CULTIVO	DESCRIPCIÓN CULTIVO	S/R	G.PAGO	PEND. MEDIA (%)	SUP. DEC. ADMISIBLE (ha)	SUP. COPL (ha)	SUP. COMPROM. (ha)	SUP. AJUSTADA COMPROM. (1) (ha)	SUP. CONV. SIGPAC (ha)	SUP. CAMPO (ha)	SUP. CAMPO DETER. CULT. DECLARADO (ha)	SUP. DEC. REDUCIDA (ha)	SUP. RESUELTA (ha)
5125641	41-031-013-00087-004	62000	PASTOS PERMANENTES DE 5 O MAS AÑOS-SIN VARIEDAD	S	219	20,70	19,67							19,67	19,67
5125642	41-031-013-00091-002	62000	PASTOS PERMANENTES DE 5 O MAS AÑOS-SIN VARIEDAD	S	219	17,00	2,42							2,42	2,42
5125643	41-031-013-00092-001	62000	PASTOS PERMANENTES DE 5 O MAS AÑOS-SIN VARIEDAD	S	219	13,50	0,37							0,37	0,37
5125650	41-031-013-00092-004	62000	PASTOS PERMANENTES DE 5 O MAS AÑOS-SIN VARIEDAD	S	219	26,20	6,74							6,74	6,74
5125651	41-031-013-00092-005	62000	PASTOS PERMANENTES DE 5 O MAS AÑOS-SIN VARIEDAD	S	219	16,00	0,85							0,85	0,85
1700000005343428	41-031-007-00019-004	62000	PASTOS PERMANENTES DE 5 O MAS AÑOS-SIN VARIEDAD	S	219	15,90	12,75							12,75	12,75
1700000005343429	41-031-017-00068-003	62000	PASTOS PERMANENTES DE 5 O MAS AÑOS-SIN VARIEDAD	S	219	24,40	2,15							2,15	2,15
1700000005343431	41-031-007-00020-001	62000	PASTOS PERMANENTES DE 5 O MAS AÑOS-SIN VARIEDAD	S	219	12,40	0,43							0,43	0,43
1700000005343432	41-031-012-00051-001	62000	PASTOS PERMANENTES DE 5 O MAS AÑOS-SIN VARIEDAD	S	219	8,60	3,25							3,25	3,25
1700000005343433	41-031-012-00299-001	62000	PASTOS PERMANENTES DE 5 O MAS AÑOS-SIN VARIEDAD	S	219	9,90	3,50							3,50	3,50
1700000005343434	41-031-013-00085-001	62000	PASTOS PERMANENTES DE 5 O MAS AÑOS-SIN VARIEDAD	S	219	14,30	1,57							1,57	1,57
1700000005343435	41-031-013-00086-002	62000	PASTOS PERMANENTES DE 5 O MAS AÑOS-SIN VARIEDAD	S	219	14,50	0,63							0,63	0,63
1700000005343436	41-031-013-00094-002	62000	PASTOS PERMANENTES DE 5 O MAS AÑOS-SIN VARIEDAD	S	219	12,20	0,73							0,73	0,73
1700000005343437	41-031-013-00095-002	62000	PASTOS PERMANENTES DE 5 O MAS AÑOS-SIN VARIEDAD	S	219	13,60	0,90							0,90	0,90
1700000005343438	41-031-013-00097-001	62000	PASTOS PERMANENTES DE 5 O MAS AÑOS-SIN VARIEDAD	S	219	16,20	1,30							1,30	1,30
1700000005343439	41-031-013-00097-002	62000	PASTOS PERMANENTES DE 5 O MAS AÑOS-SIN VARIEDAD	S	219	8,00	0,21							0,21	0,21
1700000005343440	41-031-013-00098-001	62000	PASTOS PERMANENTES DE 5 O MAS AÑOS-SIN VARIEDAD	S	219	18,50	1,27							1,27	1,27
1700000005343441	41-031-017-00056-001	62000	PASTOS PERMANENTES DE 5 O MAS AÑOS-SIN VARIEDAD	S	219	17,80	0,79							0,79	0,79
1700000005343442	41-031-013-00001-001	62000	PASTOS PERMANENTES DE 5 O MAS AÑOS-SIN VARIEDAD	S	219	12,00	0,05							0,05	0,05
1700000005343443	41-031-013-00002-001	62000	PASTOS PERMANENTES DE 5 O MAS AÑOS-SIN VARIEDAD	S	219	12,80	0,08							0,08	0,08
1700000005343444	41-031-007-00019-005	62000	PASTOS PERMANENTES DE 5 O MAS AÑOS-SIN VARIEDAD	S	219	10,30	0,97							0,97	0,97
1700000005343445	41-031-017-00028-001	62000	PASTOS PERMANENTES DE 5 O MAS AÑOS-SIN VARIEDAD	S	219	17,10	3,31							3,31	3,31
1700000005343446	41-031-012-00052-001	62000	PASTOS PERMANENTES DE 5 O MAS AÑOS-SIN VARIEDAD	S	219	8,30	11,18							11,18	11,18
1700000005343447	41-031-012-00298-002	62000	PASTOS PERMANENTES DE 5 O MAS AÑOS-SIN VARIEDAD	S	219	7,10	11,73							11,73	11,73
1700000005343448	41-031-013-00070-001	62000	PASTOS PERMANENTES DE 5 O MAS AÑOS-SIN VARIEDAD	S	219	16,10	0,64							0,64	0,64
1700000005343450	41-031-017-00069-001	62000	PASTOS PERMANENTES DE 5 O MAS AÑOS-SIN VARIEDAD	S	219	23,70	0,01							0,01	0,01
1700000005343451	41-031-017-00070-001	62000	PASTOS PERMANENTES DE 5 O MAS AÑOS-SIN VARIEDAD	S	219	19,60	0,02							0,02	0,02
1700000005343452	41-031-017-00139-001	62000	PASTOS PERMANENTES DE 5 O MAS AÑOS-SIN VARIEDAD	S	219	15,80	0,58							0,58	0,58
1700000005343453	41-031-013-00338-001	62000	PASTOS PERMANENTES DE 5 O MAS AÑOS-SIN VARIEDAD	S	219	16,50	15,73							15,73	15,73
1700000005343454	41-031-017-00064-001	62000	PASTOS PERMANENTES DE 5 O MAS AÑOS-SIN VARIEDAD	S	219	18,20	1,53							1,53	1,53
1700000005343455	41-031-013-00096-001	62000	PASTOS PERMANENTES DE 5 O MAS AÑOS-SIN VARIEDAD	S	219	20,80	1,67							1,67	1,67
1700000005343456	41-031-017-00138-001	62000	PASTOS PERMANENTES DE 5 O MAS AÑOS-SIN VARIEDAD	S	219	22,70	6,67							6,67	6,67
1700000005343457	41-031-017-00072-001	62000	PASTOS PERMANENTES DE 5 O MAS AÑOS-SIN VARIEDAD	S	219	22,20	0,61							0,61	0,61
1700000005343458	41-031-017-00057-001	62000	PASTOS PERMANENTES DE 5 O MAS AÑOS-SIN VARIEDAD	S	219	21,00	0,81							0,81	0,81
1700000005343459	41-031-017-00046-003	62000	PASTOS PERMANENTES DE 5 O MAS AÑOS-SIN VARIEDAD	S	219	18,40	5,05							5,05	5,05
1700000005343460	41-031-017-00053-001	62000	PASTOS PERMANENTES DE 5 O MAS AÑOS-SIN VARIEDAD	S	219	20,60	0,46							0,46	0,46
1700000005343461	41-031-017-00059-001	62000	PASTOS PERMANENTES DE 5 O MAS AÑOS-SIN VARIEDAD	S	219	14,40	0,68							0,68	0,68
1700000005343462	41-031-017-00054-001	62000	PASTOS PERMANENTES DE 5 O MAS AÑOS-SIN VARIEDAD	S	219	21,80	0,51							0,51	0,51
1700000005343463	41-031-017-00043-001	62000	PASTOS PERMANENTES DE 5 O MAS AÑOS-SIN VARIEDAD	S	219	24,70	0,10							0,10	0,10
1700000005343464	41-031-013-00069-001	62000	PASTOS PERMANENTES DE 5 O MAS AÑOS-SIN VARIEDAD	S	219	19,70	1,19							1,19	1,19
1700000005343465	41-031-013-00350-002	62000	PASTOS PERMANENTES DE 5 O MAS AÑOS-SIN VARIEDAD	S	219	11,30	4,30							4,30	4,30

Datos considerados para el Cálculo de la Carga Ganadera del expediente

Explotación	Especie	Censo Medio Animales	Ugm Calculada para CG
ES410310000230	BOVINA	55,16	43,45
ES410310000230	OVINA	122,62	18,39
			61,84

Superficie determinada para Cálculo Carga Ganadera: 127,45 ha

Carga Ganadera del Expediente: 0,5 ugm/ha

Recintos Determinados para el Cálculo de Carga Ganadera

REE.	REFERENCIA SIGPAC	CULTIVO	DESCRIPCIÓN CULTIVO	S/R	SUP. RESUELTA (ha)
5125641	41-031-013-00087-00004	62000	PASTOS PERMANENTES DE 5 O MAS AÑOS-SIN VARIEDAD	S	19,67



Puede verificar la integridad de una copia de este documento mediante la lectura del código QR adjunto o mediante el acceso a la dirección <https://ws050.juntadeandalucia.es/verificarFirma> indicando el código de VERIFICACIÓN

FIRMADO POR

RAQUEL MARIA ESPIN CRESPO

23/04/2025

VERIFICACIÓN

Pk2jm4XZ3HZDY56UEGQ95NAN9ULFDV

PÁG. 26/33



Recintos Determinados para el Cálculo de Garga Ganadera

REF.	REFERENCIA SIGPAC	CULTIVO	DESCRIPCIÓN CULTIVO	S/R	SUP. RESUELTA (ha)
5125642	41-031-013-00091-00002	62000	PASTOS PERMANENTES DE 5 O MAS AÑOS-SIN VARIEDAD	S	2,42
5125643	41-031-013-00092-00001	62000	PASTOS PERMANENTES DE 5 O MAS AÑOS-SIN VARIEDAD	S	0,37
5125650	41-031-013-00092-00004	62000	PASTOS PERMANENTES DE 5 O MAS AÑOS-SIN VARIEDAD	S	6,74
5125651	41-031-013-00092-00005	62000	PASTOS PERMANENTES DE 5 O MAS AÑOS-SIN VARIEDAD	S	0,85
170000005343428	41-031-007-00019-00004	62000	PASTOS PERMANENTES DE 5 O MAS AÑOS-SIN VARIEDAD	S	12,75
170000005343429	41-031-017-00068-00003	62000	PASTOS PERMANENTES DE 5 O MAS AÑOS-SIN VARIEDAD	S	2,15
170000005343430	41-031-013-00094-00003	62000	PASTOS PERMANENTES DE 5 O MAS AÑOS-SIN VARIEDAD	S	0,04
170000005343431	41-031-007-00020-00001	62000	PASTOS PERMANENTES DE 5 O MAS AÑOS-SIN VARIEDAD	S	0,43
170000005343432	41-031-012-00051-00001	62000	PASTOS PERMANENTES DE 5 O MAS AÑOS-SIN VARIEDAD	S	3,25
170000005343433	41-031-012-00299-00001	62000	PASTOS PERMANENTES DE 5 O MAS AÑOS-SIN VARIEDAD	S	3,50
170000005343434	41-031-013-00085-00001	62000	PASTOS PERMANENTES DE 5 O MAS AÑOS-SIN VARIEDAD	S	1,57
170000005343435	41-031-013-00086-00002	62000	PASTOS PERMANENTES DE 5 O MAS AÑOS-SIN VARIEDAD	S	0,63
170000005343436	41-031-013-00094-00002	62000	PASTOS PERMANENTES DE 5 O MAS AÑOS-SIN VARIEDAD	S	0,73
170000005343437	41-031-013-00095-00002	62000	PASTOS PERMANENTES DE 5 O MAS AÑOS-SIN VARIEDAD	S	0,90
170000005343438	41-031-013-00097-00001	62000	PASTOS PERMANENTES DE 5 O MAS AÑOS-SIN VARIEDAD	S	1,30
170000005343439	41-031-013-00097-00002	62000	PASTOS PERMANENTES DE 5 O MAS AÑOS-SIN VARIEDAD	S	0,21
170000005343440	41-031-013-00098-00001	62000	PASTOS PERMANENTES DE 5 O MAS AÑOS-SIN VARIEDAD	S	1,27
170000005343441	41-031-017-00056-00001	62000	PASTOS PERMANENTES DE 5 O MAS AÑOS-SIN VARIEDAD	S	0,79
170000005343442	41-031-013-00001-00001	62000	PASTOS PERMANENTES DE 5 O MAS AÑOS-SIN VARIEDAD	S	0,05
170000005343443	41-031-013-00002-00001	62000	PASTOS PERMANENTES DE 5 O MAS AÑOS-SIN VARIEDAD	S	0,08
170000005343444	41-031-007-00019-00005	62000	PASTOS PERMANENTES DE 5 O MAS AÑOS-SIN VARIEDAD	S	0,97
170000005343445	41-031-017-00208-00001	62000	PASTOS PERMANENTES DE 5 O MAS AÑOS-SIN VARIEDAD	S	3,31
170000005343446	41-031-012-00052-00001	62000	PASTOS PERMANENTES DE 5 O MAS AÑOS-SIN VARIEDAD	S	11,18
170000005343447	41-031-012-00298-00002	62000	PASTOS PERMANENTES DE 5 O MAS AÑOS-SIN VARIEDAD	S	11,73
170000005343448	41-031-013-00070-00001	62000	PASTOS PERMANENTES DE 5 O MAS AÑOS-SIN VARIEDAD	S	0,64
170000005343450	41-031-017-00069-00001	62000	PASTOS PERMANENTES DE 5 O MAS AÑOS-SIN VARIEDAD	S	0,01
170000005343451	41-031-017-00070-00001	62000	PASTOS PERMANENTES DE 5 O MAS AÑOS-SIN VARIEDAD	S	0,02
170000005343452	41-031-017-00139-00001	62000	PASTOS PERMANENTES DE 5 O MAS AÑOS-SIN VARIEDAD	S	0,58
170000005343453	41-031-013-00338-00001	62000	PASTOS PERMANENTES DE 5 O MAS AÑOS-SIN VARIEDAD	S	15,73
170000005343454	41-031-017-00064-00001	62000	PASTOS PERMANENTES DE 5 O MAS AÑOS-SIN VARIEDAD	S	1,53
170000005343455	41-031-013-00096-00001	62000	PASTOS PERMANENTES DE 5 O MAS AÑOS-SIN VARIEDAD	S	1,67
170000005343456	41-031-017-00138-00001	62000	PASTOS PERMANENTES DE 5 O MAS AÑOS-SIN VARIEDAD	S	6,67
170000005343457	41-031-017-00072-00001	62000	PASTOS PERMANENTES DE 5 O MAS AÑOS-SIN VARIEDAD	S	0,61
170000005343458	41-031-017-00057-00001	62000	PASTOS PERMANENTES DE 5 O MAS AÑOS-SIN VARIEDAD	S	0,81
170000005343459	41-031-017-00046-00003	62000	PASTOS PERMANENTES DE 5 O MAS AÑOS-SIN VARIEDAD	S	5,05
170000005343460	41-031-017-00053-00001	62000	PASTOS PERMANENTES DE 5 O MAS AÑOS-SIN VARIEDAD	S	0,46
170000005343461	41-031-017-00059-00001	62000	PASTOS PERMANENTES DE 5 O MAS AÑOS-SIN VARIEDAD	S	0,68
170000005343462	41-031-017-00054-00001	62000	PASTOS PERMANENTES DE 5 O MAS AÑOS-SIN VARIEDAD	S	0,51
170000005343463	41-031-017-00043-00001	62000	PASTOS PERMANENTES DE 5 O MAS AÑOS-SIN VARIEDAD	S	0,10



Puede verificar la integridad de una copia de este documento mediante la lectura del código QR adjunto o mediante el acceso a la dirección <https://ws050.juntadeandalucia.es/verificarFirma> indicando el código de VERIFICACIÓN

FIRMADO POR

RAQUEL MARIA ESPIN CRESPO

23/04/2025

VERIFICACIÓN

Pk2jm4XZ3HZDY56UEGQ95NAN9ULFDV

PÁG. 27/33



Recintos Determinados para el Cálculo de Garga Ganadera

<u>Recintos Determinados para el Cálculo de Garga Ganadera</u>					<u>SUP.</u>
<u>REF.</u>	<u>REFERENCIA SIGPAC</u>	<u>CULTIVO</u>	<u>DESCRIPCIÓN CULTIVO</u>	<u>S/R</u>	<u>RESUELTA (ha)</u>
1700000005343464	41-031-013-00069-00001	62000	PASTOS PERMANENTES DE 5 O MAS AÑOS-SIN VARIEDAD	S	1,19
1700000005343465	41-031-013-00350-00002	62000	PASTOS PERMANENTES DE 5 O MAS AÑOS-SIN VARIEDAD	S	4,30

RESUMEN DE PAGOS

<u>RESUMEN DE PAGOS</u>		<u>IMPORTE (Euros)</u>				
	<u>Calculado</u>	<u>FEADER</u>	<u>MAPA</u>	<u>CAPADR</u>	<u>Total</u>	
Resolución DGADM/SGCIA/SAMA 18/10/2024 de solicitud anual de pago	Importe resuelto	3.324,14	476,46	631,59	4.432,19	
TOTAL		0,00	3.324,14	476,46	631,59	4.432,19

APLICACIÓN DE REDUCCIONES Y SANCIONES

						IMPORTE (Euros)			
Importe Calculado	Importe prerreduc.	Admisibilidad y compromisos	Presentación tardia	Omisión declaración	Condicionabilidad	RESUELTO	FEADER (Eje 2)	MAPA	CAPADR
4.432,19	4.432,19	0,00	0,00	0,00	0,00	4.432,19	3.324,14	476,46	631,59
TOTAL						4.432,19	3.324,14	476,46	631,59

DETALLE DE COMPROMISOS MULTIANUALES

Tipo	Compromiso	Tipo Jornada	Fecha realización
S	Asistir, al menos, a una jornada de formación organizada por el IFAPA. La jornada debe tener una duración mínima de 5 horas y estar relacionado con la ganadería extensiva y sus beneficios sobre el suelo, la biodiversidad y el cambio climático. La obligación de justificar este requisito se hará efectiva a partir del 31 de diciembre de 2021. La jornada de formación debe realizarse a lo largo del periodo de compromisos.	9010113	13/06/2023


INCIDENCIAS

INCIDENCIA	DESCRIPCIÓN
75022	No autoriza a que, en caso de la devolución por la entidad financiera (retrocesión bancaria) del pago en la cuenta corriente consignada en la solicitud y que está debidamente registrada en el sistema contable GIRO de la Junta de Andalucía, se proceda al pago en cualquier otra cuenta corriente de la titularidad del solicitante vigente en dicho sistema contable.
86170	Ajuste de superficie resuelta a 2 HA por UGM, al superar la superficie admisible la ratio de 2 HA/UGM. Sup. Admisible:127,41 UGMs:51,4 Has/UGMs:2,48

EL/LA DIRECTOR/A GENERAL DE AYUDAS DIRECTAS Y DE MERCADOS

Raquel Espín Crespo



<p>Puede verificar la integridad de una copia de este documento mediante la lectura del código QR adjunto o mediante el acceso a la dirección https://ws050.juntadeandalucia.es/verificarFirma indicando el código de VERIFICACIÓN</p>			
FIRMADO POR	RAQUEL MARIA ESPIN CRESPO	23/04/2025	
VERIFICACIÓN	Pk2jm4XZ3HZDY56UEGQ95NAN9ULFDV	PÁG. 28/33	

LEYENDA DE INCIDENCIAS EN RESOLUCIÓN DEFINITIVA DE SOLICITUD ANUAL DE PAGO. CAMPAÑA 2023

Operación 10.1.13 Mantenimiento de sistemas tradicionales de ganadería extensiva de Andalucía en rumiantes. Convocatoria 2020

INCIDENCIA	LITERAL DE INCIDENCIA	EFEECTO
1	Solicitud cuyo titular se encuentra entre los excluidos.(Real Decreto 1048/2022 de 27 de diciembre, Anexo VI, Apdo I, pto 1.1)	Efecto en el pago por incidencias en la solicitud
2	La fecha de registro de la solicitud no existe o incumple el formato establecido (Real Decreto 1048/2022, de 27 de diciembre, Art. 108 Apdo. 2)	Efecto en el pago por incidencias en la solicitud
3	Fecha de presentación tardía (art 6 de la orden de 12 de marzo de 2015)	Aplica Reducción por presentación tardía.
4	Solicitud con fecha de presentación fuera de plazo (Real Decreto 1048/2022 de 27 de diciembre, Anexo VI, Apdo I, pto 1.1.)Art 108. 2	Efecto en el pago por incidencias en la solicitud
22	Marca Titularidad compartida, pero su CIF/NIF no existe en el registro de Titularidad compartida. (Real Decreto 1047/2022 de 27 de diciembre, Art.44.Apdo.3.3º)	No se considera como Titularidad compartida a efectos del cálculo de la modulación del pago
29	Marca Titularidad compartida, pero su CIF no comienza por E (Real Decreto 1048/2022 de 27 de diciembre)	Efecto en el pago por incidencias en la solicitud
51	No existe el CIF/NIF del solicitante o existe y no es correcto (Real Decreto 1048/2022 de 27 de diciembre).	Efecto en el pago por incidencias en la solicitud
52	No existe nombre/razón social del solicitante en caso de entidad jurídica ó del primer apellido en caso de persona física (Real Decreto 1048/2022 de 27 de diciembre).	Efecto en el pago por incidencias en la solicitud
60	El solicitante no está dado de alta en GIRO (Real Decreto 1048/2022 de 27 de diciembre)	Informativa
61	No existe código de Entidad bancaria o existe y es un valor no admitido (Real Decreto 1048/2022 de 27 de diciembre)	Efecto en el pago por incidencias en la solicitud
62	No existe código de Sucursal bancaria o existe y es un valor no admitido (Real Decreto 1048/2022 de 27 de diciembre)	Efecto en el pago por incidencias en la solicitud
63	No existen Dígito de control del IBAN ni Dígito de control de la cuenta ni número de Cuenta bancaria o existen y son valores no admitidos (Real Decreto 1048/2022 de 27 de diciembre)	Efecto en el pago por incidencias en la solicitud
64	La cuenta bancaria del solicitante no está activada en GIRO (Real Decreto 1048/2022 de 27 de diciembre).	Informativa
68	No existe NIF del representante legal o existe y no es correcto.(Real Decreto 1048/2022 de 27 de diciembre)	Efecto en el pago por incidencias en la solicitud
69	No existen nombre o apellidos del representante legal (Real Decreto 1048/2022 de 27 de diciembre)	Efecto en el pago por incidencias en la solicitud
70	El NIF del representante legal coincide con el CIF/NIF del solicitante (Real Decreto 1048/2022 de 27 de diciembre).	Informativa
71	Solicitud en la que el representante legal se encuentra entre los excluidos (Real Decreto 1048/2022 de 27 de diciembre).	Efecto en el pago por incidencias en la solicitud
78	La cuenta corriente del solicitante esta dada de baja (Real Decreto 1048/2022 de 27 de diciembre).	Informativa
82	Entidad jurídica que no tiene identificado completamente (nombre, apellidos, razón social y NIF) a ningún socio.(Real Decreto 1048/2022 de 27 de diciembre)	No se considera el socio afectado por la incidencia para el cálculo de la modulación del pago
83	El NIF del socio de la entidad Jurídica no existe o existe y no es correcto.(Real Decreto 1048/2022 de 27 de diciembre)	No se considera el socio afectado por la incidencia para el cálculo de la modulación del pago
84	El nombre/razón social, primer apellido y segundo apellido del socio de la entidad jurídica no existe.(Real Decreto 1048/2022 de 27 de diciembre)	No se considera el socio afectado por la incidencia para el cálculo de la modulación del pago
86	El NIF del socio de la entidad Jurídica es el mismo que el del solicitante.(Real Decreto 1048/2022 de 27 de diciembre)	No se considera el socio afectado por la incidencia para el cálculo de la modulación del pago
87	El NIF del socio de la entidad Jurídica se encuentra entre los NIF excluidos.(Real Decreto 1048/2022 de 27 de diciembre)	No se considera el socio afectado por la incidencia para el cálculo de la modulación del pago
205	Recintos declarados con la marca de pastos en común o recinto ficticio donde el producto declarado no corresponde a alguno de los admitidos para este fin (Real Decreto 1048/2022 de 27 de diciembre).	Recinto no admisible
208	Misma parcela agrícola en varios recintos con diferentes códigos de productos o líneas de ayuda/práctica solicitadas o sistemas de explotación (Real Decreto 1048/2022, de 27 de diciembre,Art. 3, pto. 20)	Recinto no admisible
210	Recinto ubicado en otra comunidad autónoma pendiente de validar (Real Decreto 1048/2022 de	Recinto no admisible



INCIDENCIA	LITERAL DE INCIDENCIA	EFEECTO
	27 de diciembre).	
216	Recinto real declarado en S.U. que no existe o con algún campo nulo en su identificativo (Real Decreto 1048/2022, de 27 de diciembre)	Recinto no admisible
218	La superficie total declarada sobre un mismo recinto en el conjunto de los expedientes, no puede superar la superficie total que el SIGPAC establece para ese recinto.	Ajusta superficie y penaliza por sobredeclaración
219	Superficie declarada sobre un mismo recinto, en un mismo expediente, mayor que la superficie total del recinto SIGPAC.	Ajusta superficie y penaliza por sobredeclaración
224	La superficie de cruce total de productos de la agrupación Pastos permanentes sobre un mismo recinto en una misma solicitud, no puede superar la superficie total admisible de pastos.	Ajusta superficie y penaliza por sobredeclaración
225	La superficie de cruce total de productos de la agrupación Pastos permanentes sobre un mismo recinto en el conjunto de las solicitudes, no puede superar la superficie total admisible de pastos	Ajusta superficie y penaliza por sobredeclaración
226	Recinto abandonado según SIGPAC por el que solicita alguna ayuda/práctica (Real Decreto 1048/2022, de 27 de diciembre)	Recinto no admisible
229	Recinto ficticio comunal declarado que no está definido como tal por la Autoridad gestora. (Real Decreto 1075/2014 de 19 de diciembre Art. 93, apdo. 3 y Anexo XIV apdo. 2)	Recinto no admisible
230	Solicitante que declara un recinto ficticio comunal pero según la Autoridad gestora, su CIF/NIF no está entre los participantes de ese recinto. (Real Decreto 1075/2014 de 19 de diciembre Art. 93, apdo. 3 y Anexo XIV, apdo. 2)	Recinto no admisible
232	Superficie de cruce en recinto ficticio comunal, mayor que superficie asignada neta resultante del reparto del ficticio comunal. (Real Decreto 1075/2014 de 19 de diciembre Art. 93, apdo. 3 y Anexo XIV, apdos. 2 y 3).	Ajusta superficie y penaliza por sobredeclaración
235	Superficie de cruce en recinto que forma parte de un ficticio más su superficie según Autoridad gestora supera superficie admisible SIGPAC. (Real Decreto 1075/2014 de 19 de diciembre Art. 93, apdo. 3 y Anexo XIV, apdo. 2).	Ajusta superficie y penaliza por sobredeclaración
238	Recinto cuyo CAP declarado es mayor al CAP prevalente y no presenta alegación al SIGPAC.	Ajusta superficie y penaliza por sobredeclaración
239	Recinto cuyo CAP declarado es nulo o un valor no admitido.	Recinto No admisible por tener un CAP declarado nulo o un valor no admitido
240	Régimen de tenencia nulo o con un valor no admitido (Real Decreto 1048/2022, de 27 de diciembre)	Recinto no admisible
242	Recinto pendiente de acreditación de titularidad (Real Decreto 1048/2022, de 27 de diciembre)	Recinto no admisible
245	Falta CIF/NIF del Arrendador/Cedente aparcerero siendo el régimen de tenencia del recinto "Arrendamiento" o "Aparcería", "Aparcería en común" o "Asignación de superficies comunales" (sin marca de pastos en común) (Real Decreto 1048/2022, de 27 de diciembre)	Recinto no admisible
247	Recinto cuyo CAP/CSP declarado es menor al CAP/CSP prevalente y no presenta alegación al SIGPAC (Real Decreto 1048/2022, de 27 de diciembre)	Informativa
252	El Sistema de explotación es nulo o su valor no admitido (Real Decreto 1048/2022, de 27 de diciembre)	Recinto no admisible
253	El recinto presenta valores no coherentes de superficies declarada y administrativa (Real Decreto 1048/2022, de 27 de diciembre)	Recinto no admisible
255	Recinto declarado en la campaña anterior que no se declara en la campaña actual. (Real Decreto 1048/2022, de 27 de diciembre).	Informativa
256	Solicitud con recintos no declarados en campaña actual con una reducción por omisión de superficie superior al 3% (Real Decreto 1048/2022, de 27 de diciembre)	Se aplica el porcentaje de reducción calculado
282	Arrendador de un recinto declarado en campaña anterior y no declarado en campaña actual (Real Decreto 1048/2022, de 27 de diciembre)	Informativa
283	Recinto de pasto comunal, que no está declarado como "Asignación de superficies comunales" o al que le falta el CIF/NIF del Arrendador/Cedente aparcerero (Real Decreto 1048/2022, de 27 de diciembre)	Recinto no admisible
452	Actividad agraria declarada en un recinto no compatible con el uso PA, PR o PS asignado en SIGPAC para ese recinto. (Real Decreto 1075/2014, Art. 11, apdos. 2 y 4 y Anexo IV B).	Recinto no admisible
1643	Recinto ficticio del que forma parte un recinto real que a su vez, aparece declarado por productores individuales, sucediendo que para el recinto real, la suma de superficie de cruce total por individuales y la indicada por Autoridades gestoras de pastos en común, supera la superficie que SIGPAC establece para ese recinto real.	Ajusta superficie y penaliza por sobredeclaración
1657	No existe recinto declarado en la SU del arrendador. (Real Decreto 1048/2022, de 27 de diciembre)	Recinto no admisible
3706	Recinto ficticio del que forma parte un recinto real que a su vez, aparece declarado por productores individuales, sucediendo que para el recinto real, la suma de superficie declarada por individuales y la indicada por Autoridades gestoras de pastos en común, supera la superficie que SIGPAC establece para ese recinto real. (Real Decreto 1075/2014 de 19 de diciembre Art. 92, apdo. 3, Anexo XIV apdo. 2).	Ajusta superficie y penaliza por sobredeclaración
3745	Recinto no declarado en campaña actual detectado durante control de campo tras estudio del O.P. (Real Decreto 1048/2022, de 27 de diciembre)	Informativa
3752	Recinto con más de cinco años consecutivos de pasto permanente con actividad agraria de mantenimiento (Real Decreto 1048/2022, de 27 de diciembre, Art.12 Apdo. 6)	Recinto no admisible
3758	Recintos con condiciones artificiales (Real Decreto 1048/2022, de 27 de diciembre).	Recinto no admisible
3777	Superficie de cruce de un recinto de SU más su superficie según solicitudes REGPA ya registradas supera superficie admisible SIGPAC (Real Decreto 1048/2022 de 27 de diciembre).	Ajusta superficie y penaliza por sobredeclaración



Puede verificar la integridad de una copia de este documento mediante la lectura del código QR adjunto o mediante el acceso a la dirección <https://ws050.juntadeandalucia.es/verificarFirma> indicando el código de VERIFICACIÓN

FIRMADO POR	RAQUEL MARIA ESPIN CRESPO
VERIFICACIÓN	Pk2jm4XZ3HZDY56UEGQ95NAN9ULFDV

23/04/2025
PÁG. 30/33



INCIDENCIA	LITERAL DE INCIDENCIA	EFEECTO
3778	Superficie de cruce de un recinto de SU más su superficie según solicitudes REGIPA ya registradas supera superficie admisible SIGPAC (Real Decreto 1048/2022 de 27 de diciembre).	Ajusta superficie y penaliza por sobredeclaración
3790	Recinto declarado inactivo (Real Decreto 1048/2022 de 27 de diciembre).	Recinto no admisible
3794	Recinto declarado con pasto sin actividad agraria (Real Decreto 1048/2022, de 27 de diciembre, Art. 8, Apdo. 3).	Recinto no admisible
3795	Recinto declarado con una situación de riesgo de abandono (Real Decreto 1048/2022, de 27 de diciembre).	Informativa
3921	Recinto real declarado en la Solicitud Única con la marca de pastos en común que no existe en ninguna declaración gráfica de pastos comunales registrada (Real Decreto 1075/2014 de 19 de diciembre Art. 92, apdo. 3).	Hacer cero la superficie del recinto y se aplica penalización correspondiente
3922	Recinto real declarado en la Solicitud Única con la marca de pastos en común que no existe en ninguna declaración gráfica de pastos comunales registrada (Real Decreto 1048/2022 de 27 de diciembre).	Informativa
3924	Recinto ficticio declarado en la Solicitud Única con la marca de pastos en común compuesto por algún recinto real cuyo identificativo presenta un solape entre Solicitud Única y Declaración de pastos. reglamentación (Real Decreto 1075/2014 de 19 de diciembre Art. 92, apdo. 3).	Recinto minorado por exceso.
3925	Recinto ficticio declarado en la Solicitud Única con la marca de pastos en común compuesto por algún recinto real cuyo identificativo no presenta geometría gráfica. (Real Decreto 1075/2014 de 19 de diciembre Art. 92, apdo. 3).	Recinto no admisible
3927	Recinto ficticio declarado en la Solicitud Única con la marca de pastos en común compuesto por algún recinto real cuyo identificativo aparece declarado en una Declaración de aparcería.(Real Decreto 1075/2014 de 19 de diciembre Art. 92, apdo. 3).	Recinto no admisible
3930	Recinto ficticio declarado en la Solicitud Única con la marca de pastos en común compuesto por algún recinto real cuyo identificativo presenta un solape entre líneas de declaración de una misma Declaración de pastos.(Real Decreto 1075/2014 de 19 de diciembre Art. 92, apdo. 3).	Recinto minorado por exceso.
3932	Recinto declarado en aparcería comunal para el que no existe ninguna declaración de aparcería comunal registrada (Real Decreto 1048/2022, de 27 de diciembre, Art. 106 Apdo. 5)	Recinto no admisible
3933	La suma de la superficie de cruce total declarada con régimen de tenencia Aparcería comunal en un recinto supera la superficie total que se define en la declaración de aparcería comunal para ese recinto (Real Decreto 1048/2022 de 27 de diciembre).	Ajusta superficie y penaliza por sobredeclaración
3934	Recinto real declarado en la Solicitud Única con régimen de tenencia aparcería comunal cuyo identificativo presenta un solape entre SolicitudÚnica y Declaración de aparcería.(Real Decreto 1075/2014 de 19 de diciembre Art. 92, apdo. 3).	Ajusta superficie y penaliza por sobredeclaración
3936	Recinto real declarado en la Solicitud Única con régimen de tenencia aparcería comunal cuyo identificativo presenta un solape entre líneas dedeclaración de una misma Declaración de aparcería.(Real Decreto 1075/2014 de 19 de diciembre Art. 92, apdo. 3).	Recinto minorado por exceso.
3937	Recinto real declarado en la Solicitud Única con régimen de tenencia aparcería comunal cuyo identificativo presenta un solape entre la Declaración de aparcería y una Solicitud REGIPA.	Ajusta superficie y penaliza por sobredeclaración
3946	Recinto real declarado en la Solicitud Única con la marca de pastos en común cuyo identificativo presenta un solape entre la Declaración de pastos y una Solicitud REGIPA. (Real Decreto 1048/2022, de 27 de diciembre, Art. 106 Apdo. 5).	Ajusta superficie y penaliza por sobredeclaración
3950	Recinto real declarado en la Solicitud Única con la marca de pastos en común compuesto por algún recinto real cuyo identificativo presentaun solape entre Declaraciones de pastos diferentes. (Real Decreto 1075/2014 de 19 de diciembre Art. 92, apdo. 3).	Recinto minorado por exceso.
4011	Existen líneas de declaración de la solicitud que presentan solapes de superficie gráfica con otras líneas de declaración de la misma solicitud.(Real Decreto 1075/2014, de 19 de diciembre Art. 92, apdo. 2.).	Ajusta superficie y penaliza por sobredeclaración
4012	Existen líneas de declaración de la solicitud que presentan solapes de superficie gráfica con líneas de declaración de otras solicitudes.	Ajusta superficie y penaliza por sobredeclaración
4201	Línea de declaración de la solicitud con solape de superficie gráfica con recintos reales de pastos en común de declaraciones de pastoscomunales.(Real Decreto 1075/2014, de 19 de diciembre Art. 92, apdo. 2.).	Ajusta superficie y penaliza por sobredeclaración
4251	Comunal Línea de declaración de la solicitud con solape de superficie gráfica con recintos de declaraciones de aparcerías comunales ya registradas. (Real Decreto 1075/2014, de 19 de diciembre Art. 92, apdo. 2).	Ajusta superficie y penaliza por sobredeclaración
4272	Verifica que las líneas de declaración de las Solicitudes Únicas no tienen solapes con la capa de Retroactividad Gráfica (ambas de la misma campaña) a nivel de expediente/línea de declaración gráfica de la solicitud.	Ajusta superficie y penaliza por sobredeclaración
4602	La superficie de cruce total sobre un mismo recinto en una misma solicitud, no puede superar la suma total de superficies que en Detalle de secciones de CNC de SIGPAC no sean cultivo de invernadero sin suelo, es decir, que no tengan asignadas la incidencia 184.	Ajusta superficie y penaliza por sobredeclaración
5013	Expediente con retrocesión bancaria (Real Decreto 1048/2022, de 27 de diciembre).	Informativa
5015	Solicitante que se encuentra Paralizado en la Subdirección Económica Financiera (Real Decreto 1048/2022, de 27 de diciembre)	Informativa
5016	Solicitante que se encuentra Rechazado en la Subdirección Económica Financiera (Real Decreto 1048/2022, de 27 de diciembre)	Informativa
7140	Solicita operación de la Medida 10 en LINEAS DE AYUDA DE DESARROLLO RURAL y no presenta impreso Datos Recintos.(Orden de 26 de mayo de 2015, art.18).	Efecto en el pago por incidencias en la solicitud
7163	Se advierte que en el impreso DATOS DE RECINTOS o LINEAS DE AYUDAS POR APROVECHAMIENTO no está consignada la operación solicitada en LINEAS DE AYUDA DE DESARROLLO RURAL.(Orden de 26 de mayo de 2015, art.18).	Efecto en el pago por incidencias en la solicitud



Puede verificar la integridad de una copia de este documento mediante la lectura del código QR adjunto o mediante el acceso a la dirección https://ws050.juntadeandalucia.es/verificarFirma indicando el código de VERIFICACIÓN			
FIRMADO POR	RAQUEL MARIA ESPIN CRESPO	23/04/2025	
VERIFICACIÓN	Pk2jm4XZ3HZDY56UEGQ95NAN9ULFDV	PÁG. 31/33	

INCIDENCIA	LITERAL DE INCIDENCIA	EFEECTO
8100	Línea de declaración monitorizada con resultado dudoso que requiere información adicional a aportar por el productor	Recinto no admisible
8101	Línea de declaración monitorizada con resultado de posible abandono que requiere información adicional a aportar por el productor	Recinto no admisible
8102	Línea de declaración monitorizada que requiere información adicional a aportar por el productor	Recinto no admisible
8103	Línea de declaración monitorizada sin resultado concluyente que requiere información adicional a aportar por el productor	Recinto no admisible
8104	Línea de declaración monitorizada sin resultado concluyente tras revisión semiautomática, al no detectarse actividad agraria, que requiere información adicional a aportar por el productor.	Recinto no admisible
8107	Línea de declaración monitorizada en la que no se ha podido completar el control, que requiere información adicional a aportar por el productor	Recinto no admisible
8108	Línea de declaración monitorizada con resultado de uso no admisible, que requiere información adicional a aportar por el productor	Recinto no admisible
8112	Línea de declaración monitorizada con resultado de cultivo observado no coincidente con el declarado, que requiere información adicional del productor o cambio en su solicitud	Recinto no admisible
8119	Línea de declaración monitorizada con resultado de posible presencia de improductivo no determinado que requiere información adicional a aportar por el productor.	Recinto no admisible
8123	Línea de declaración monitorizada con resultado de presencia de más de un cultivo dentro de la línea de declaración que requiere información adicional a aportar por el productor.	Recinto no admisible
8200	Línea de declaración monitorizada con resultado no admisible	Recinto no admisible
8201	Línea de declaración monitorizada en la que se ha comprobado abandono	Recinto no admisible
8202	Línea de declaración monitorizada de geometría singular comprobada como no admisible	Recinto no admisible
8204	Línea de declaración monitorizada comprobada como no admisible tras revisión semiautomática.	Hace cero la superficie del recinto y se aplica penalización correspondiente
8207	Línea de declaración monitorizada en la que no ha sido posible acceder al recinto objeto de control en fase de juicio experto.	Recinto no admisible
8208	Línea de declaración monitorizada en la que no ha sido posible acceder al recinto objeto de control en fase de juicio experto.	Recinto no admisible
8211	Línea de declaración monitorizada en la que no facilita los controles	Recinto no admisible
8212	Línea de declaración monitorizada con resultado de cultivo observado no coincidente con el declarado	Recinto no admisible
8223	Línea de declaración monitorizada con resultado de presencia de más de un cultivo dentro de la línea de declaración.	Hace cero la superficie del recinto y se aplica penalización correspondiente
8224	Línea de declaración monitorizada con resultado de presencia de improductivos.	Recinto no admisible
8225	Línea de declaración monitorizada con resultado de línea de declaración sin actividad agraria.	Recinto no admisible
8227	Línea de declaración monitorizada en la que no ha habido respuesta por parte del productor y, por tanto, sin Juicio Experto de campo.	Recinto no admisible
8233	Línea de declaración monitorizada con resultado de agricultor que aporta documentación, pero no aporta fotos.	Recinto no admisible
8236	Control por monitorización con resultado de fotografía que no cumple requerimientos, y por tanto, sin Juicio Experto de campo.	Recinto no admisible
8401	Línea de declaración monitorizada con resultado semáforo amarillo o rojo y situación "Producto no coincidente con declarado" (12) o "nula" con información de producto de monitorización de Gestor o de Juicio experto improductivo o forestal.	Recinto no admisible
8402	Línea de declaración monitorizada con resultado semáforo amarillo o rojo y situación "Producto no coincidente con declarado" (12) o "nula" con información de producto de monitorización de Gestor o de Juicio experto no admisible para la línea de ayuda.	Recinto no admisible
8403	Línea de declaración monitorizada con resultado semáforo amarillo o rojo y situación "Producto no coincidente con declarado" (12) o "nula" con información de producto de monitorización de Gestor o de Juicio experto con producto que no coincide con el grupo de producto declarado.	Recinto no admisible
8407	Línea de declaración monitorizada con resultado semáforo amarillo o rojo y situación "Producto no coincidente con declarado" (12) o "nula" con información de producto de monitorización de Gestor o de Juicio experto con producto que no coincide con el grupo de producto declarado ni con el establecido dentro de la agrupación compromiso.	Recinto no admisible
72003	Falta fotocopia del NIF del solicitante.	Efecto en el pago por incidencias en la solicitud
72004	Presenta fotocopia del NIF del solicitante, pero no es correcto.	Efecto en el pago por incidencias en la solicitud
72005	Solicitante que no presenta NIF del representante legal.	Efecto en el pago por incidencias en la solicitud
72006	Solicitante que presenta NIF del representante legal, y no es correcto.	Efecto en el pago por incidencias en la solicitud
72007	Solicitante que no presenta Acreditación del representante legal.	Efecto en el pago por incidencias en la solicitud
72008	Solicitante que presenta Acreditación del representante legal, y no es correcto.	Efecto en el pago por incidencias en la solicitud
72009	Solicitante que no presenta AUTORIZACION para su representación, en caso de que la solicitud la presente un tercero	Efecto en el pago por incidencias en la solicitud



Puede verificar la integridad de una copia de este documento mediante la lectura del código QR adjunto o mediante el acceso a la dirección <https://ws050.juntadeandalucia.es/verificarFirma> indicando el código de VERIFICACIÓN

FIRMADO POR	RAQUEL MARIA ESPIN CRESPO
VERIFICACIÓN	Pk2jm4XZ3HZDY56UEGQ95NAN9ULFDV

23/04/2025
PÁG. 32/33



INCIDENCIA	LITERAL DE INCIDENCIA	EFEECTO
72010	Solicitante que presenta AUTORIZACIÓN para su representación, en caso de que la solicitud la presente un tercero, y no es correcto	Efecto en el pago por incidencias en la solicitud
75018	Solicitante dado de baja en GIRO.	Informativa
75019	Solicitante que figura como fallecido en GIRO.	Informativa
75020	Solicitante que no existe en GIRO.	Informativa
75021	Se verifica que el solicitante No autoriza para la consulta de datos de identidad a través del Sistema GIRO de la Consejería de Hacienda y Administración pública existan.	Informativa
75022	Se verifica que no autoriza a que, en caso de la devolución por la entidad financiera (retrocesión bancaria) del pago en la cuenta corriente consignada en la solicitud y que está debidamente registrada en el sistema contable GIRO de la Junta de Andalucía, se proceda al pago en cualquier otra cuenta corriente de la titularidad del solicitante vigente en dicho sistema contable.	Informativa
75024	La cuenta corriente declarada no se encuentra en el sistema GIRO, se realiza el pago a la cuenta principal designada en GIRO.	Informativa
86001	Expediente afectado por condicionalidad (art. 28 de orden de 26 de mayo de 2015)	Aplica Reducción por condicionalidad
86003	Expediente sin compromisos vigentes.(art.22.1. y 22.7. de la Orden 26 mayo 2015)	Titular no admisible
86008	Expediente con caducidad aplicada	Expediente con caducidad aplicada
86011	Expediente con caducidad por generar	Generar Caducidad
86153	La superficie total declarada sobre un mismo recinto de rastrojeras en el conjunto de los expedientes, no puede superar la superficie total que el SIGPAC establece para ese recinto.	Ajusta superficie y penaliza por sobredeclaración
86154	Recinto inadmisibles por pertenecer a una explotación sin censo medio de especies elegibles en el REGA	Recinto no admisible
86155	Recinto inadmisibles por NO pertenecer a una explotación REGA y NO estar declarado en la autorización de la OCA	Recinto no admisible
86156	No cumple con la superficie mínima de cultivo elegible para solicitar la operación.	Exclusión Expediente Operación
86157	Recinto incompatible por estar solicitado para otra submedida (anexo II, Orden 26 mayo 2015)	Recinto no admisible
86160	Recinto de Rastrojeras inadmisibles por NO tener la autorización del propietario del COPL asociado	Recinto no admisible
86161	Carga ganadera NO cumple con los valores mínimos y máximo de 0,1 y 0,5	Efecto en el pago
86163	Cultivo, variedad, régimen y/o uso del recinto SIGPAC no compatible con la operación (anexo III.I, Orden 26 mayo 2015)	Recinto no admisible
86164	Explotación no adscrita a Agrupación de Defensa Sanitaria y sin veterinario de explotación	Exclusión Expediente Operación
86165	Crotal de Bovino inadmisibles por Control de Campo	Informativa
86167	Superficie resuelta para el grupo de pago menor que la mínima requerida	Recinto no admisible
86168	Productor con un número de UGMs menor a 7,5 elegibles	Exclusión expediente operación
86169	Explotación/Especie sin ninguna clasificación zootécnica válida para Censo Elegible y cálculo de carga ganadera del expediente	Unidad productiva no admisible
86170	Ajuste de superficie resuelta a 2 HA por UGM, al superar la superficie admisible la ratio de 2 HA/UGM.	Superficie máxima subvencionable tras aplicar la proporción de 2HAS/UGM.
86172	Explotación REGA sin Recintos Asociados	Informativa
86174	Recinto de Rastrojeras o pastos inadmisibles por NO tener la autorización de la Administración (OCA)	Recinto no admisible
86176	Expediente que no renueva el 80% del número de unidades comprometidas. (art.10.1. de la Orden 26 mayo 2015)	Exclusión expediente operación.
86178	Ajuste Superficie en Recintos multideclarados por exceder de la superficie COPL	Ajusta superficie y penaliza por sobredeclaración
87000	Expedientes que NO facilita control de campo.	Exclusión expediente operación
87001	Expediente que tiene un segundo año de pago cero	Exclusión expediente operación
87112	Tratamiento de Socios en TAU	Informativa

EL/LA DIRECTOR/A GENERAL DE AYUDAS DIRECTAS Y DE MERCADOS

Raquel Espín Crespo



Página 5 de 6

Es copia auténtica de documento electrónico

Puede verificar la integridad de una copia de este documento mediante la lectura del código QR adjunto o mediante el acceso a la dirección https://ws050.juntadeandalucia.es/verificarFirma indicando el código de VERIFICACIÓN			
FIRMADO POR	RAQUEL MARIA ESPIN CRESPO	23/04/2025	
VERIFICACIÓN	Pk2jm4XZ3HZDY56UEGQ95NAN9ULFDV	PÁG. 33/33	